



DZIENNIK URZĘDOWY

WOJEWÓDZTWA MAZOWIECKIEGO

Warszawa, dnia 27 maja 2024 r.

Poz. 5546

UCHWAŁA NR LXIV.795.2024 RADY GMINY PRAŻMÓW

z dnia 13 marca 2024 r.

w sprawie miejscowego planu zagospodarowania przestrzennego dla wskazanych działek we wsiach Łoś, Prażmów, Ludwików, Wągradno, Ustanów

Na podstawie art.18 ust. 2 pkt 5, art. 40 ust. 1, art. 41 ust. 1 ustawy o samorządzie gminnym z dnia 8 marca 1990 r. (Dz. U. z 2023 r. poz. 40, z późn. zm.) art. 20 ust. 1 ustawy o planowaniu i zagospodarowaniu przestrzennym z dnia 27 marca 2003 r. (Dz. U. z 2023 r. poz. 977, z późn. zm.), w związku z art. 64 ust. 2 oraz 67 ust. 3 ustawy z dnia 7 lipca 2023 r. o zmianie ustawy o planowaniu i zagospodarowaniu przestrzennym oraz niektórych innych ustaw (Dz. U. z 2023 r. poz. 1688) oraz w wykonaniu uchwały nr XXXVIII.432.2022 Rady Gminy Prażmów z dnia 10 marca 2022 r. w sprawie przystąpienia do sporządzenia miejscowego planu zagospodarowania przestrzennego dla wskazanych działek we wsiach Łoś, Prażmów, Ludwików, Wągradno, Ustanów stwierdzając, że niniejszy plan nie narusza ustaleń Studium Uwarunkowań i Kierunków Zagospodarowania gminy Prażmów, Rada Gminy Prażmów uchwala co następuje:

DZIAŁ I. **Przepisy ogólne** **Rozdział 1.** **Ustalenia wstępne**

§ 1. 1. Uchwala się miejscowy plan zagospodarowania przestrzennego dla wskazanych działek we wsiach Łoś, Prażmów, Ludwików, Wągradno, Ustanów zwany dalej „planem”.

2. Załącznikami do uchwały są:

- 1) rysunki planu w skali 1:1000, stanowiące załącznik nr 1, 2, 3, 4, 5;
- 2) rozstrzygnięcie o sposobie rozpatrzenia uwag do projektu planu, stanowiące załącznik nr 6;
- 3) rozstrzygnięcie o sposobie realizacji zapisanych w planie inwestycji z zakresu infrastruktury technicznej, które należą do zadań własnych gminy oraz o zasadach ich finansowania, stanowiące załącznik nr 7;
- 4) dane przestrzenne, stanowiące załącznik nr 8.

§ 2. Granicę obszaru objętego planem oznaczono na rysunku planu.

§ 3. 1. Plan zawiera ustalenia dotyczące:

- 1) przeznaczenia terenów oraz linii rozgraniczających tereny o różnym przeznaczeniu lub różnych zasadach zagospodarowania;
- 2) zasad ochrony i kształtowania ładu przestrzennego;
- 3) zasad ochrony środowiska, przyrody i krajobrazu;
- 4) zasad kształtowania krajobrazu;

- 5) zasad kształtowania zabudowy oraz wskaźników zagospodarowania terenu, maksymalnej i minimalnej intensywności zabudowy jako wskaźnika powierzchni całkowitej zabudowy w odniesieniu do powierzchni działki budowlanej, minimalnego udziału procentowego powierzchni biologicznie czynnej w odniesieniu do powierzchni działki budowlanej, maksymalnej wysokości zabudowy, minimalnej liczby miejsc do parkowania w tym miejsca przeznaczone na parkowanie pojazdów zaopatrzonych w kartę parkingową i sposobu ich realizacji oraz linii zabudowy i gabarytów obiektów;
- 6) zasad ochrony dziedzictwa kulturowego i zabytków, w tym krajobrazów kulturowych oraz dóbr kultury współczesnej;
- 7) szczegółowych zasad i warunków scalania i podziału nieruchomości objętych planem miejscowym;
- 8) szczególnych warunków zagospodarowania terenów oraz ograniczeń w ich użytkowaniu, w tym zakaz zabudowy;
- 9) zasad modernizacji, rozbudowy i budowy systemów komunikacji i infrastruktury technicznej;
- 10) sposobu i terminu tymczasowego zagospodarowania, urządzania i użytkowania terenów;
- 11) stawek procentowych, na podstawie których ustala się opłatę, o której mowa w art. 36 ust. 4 ustawy o planowaniu i zagospodarowaniu przestrzennym.

2. Plan nie zawiera ustaleń dotyczących:

- 1) wymagań wynikających z potrzeb kształtowania przestrzeni publicznych;
- 2) granic i sposobów zagospodarowania terenów lub obiektów podlegających ochronie na podstawie odrębnych przepisów, terenów górniczych, a także obszarów szczególnego zagrożenia powodzią, obszarów osuwania się mas ziemnych, krajobrazów priorytetowych określonych w audycie krajobrazowym oraz planach zagospodarowania przestrzennego województwa.

§ 4. 1. Następujące oznaczenia graficzne na rysunku planu są ustaleniami planu:

- 1) granica obszaru objętego planem;
- 2) linie rozgraniczające tereny o różnym przeznaczeniu lub różnych zasadach zagospodarowania;
- 3) nieprzekraczalne linie zabudowy;
- 4) oznaczenia terenów określające funkcje terenów o różnym przeznaczeniu lub różnych zasadach zagospodarowania oraz kolejno numer terenu;
- 5) wymiarowanie (w metrach);
- 6) strefa ochrony konserwatorskiej stanowiska archeologicznego.

2. Następujące oznaczenia graficzne na rysunku planu są obszarami objętymi ochroną na podstawie przepisów odrębnych:

- 1) granica Warszawskiego Obszaru Chronionego Krajobrazu.

3. Pozostałe oznaczenia graficzne mają charakter informacyjny.

§ 5. Ilekroć w niniejszej uchwale jest mowa o:

- 1) terenie – należy przez to rozumieć fragment obszaru objętego planem o określonym przeznaczeniu i określonych zasadach zagospodarowania wydzielony na rysunku planu liniami rozgraniczającymi;
- 2) nieprzekraczalnej linii zabudowy – należy przez to rozumieć wyznaczone na rysunku planu linie, w której może być umieszczona ściana budynku lub fragment ściany budynku bez jej przekraczania w kierunku linii rozgraniczającej, zgodnie z rysunkiem planu;
- 3) powierzchni biologicznie czynnej – należy przez to rozumieć teren biologicznie czynny, o którym mowa w przepisach odrębnych.
- 4) usługach – należy przez to rozumieć działalność służącą zaspokajaniu potrzeb ludności niezwiązaną z wytwarzaniem dóbr materialnych metodami przemysłowymi, która nie powoduje przekroczenia dopuszczalnych standardów jakości środowiska oraz uciążliwości poza terenem lub lokalem, do którego

prowadzący działalność posiada tytuł prawny, która nie jest zaliczana do przedsięwzięć mogących zawsze znacząco oddziaływać na środowisko;

- 5) uciążliwościach – należy przez to rozumieć emisje będące skutkiem działalności człowieka przekraczające standardy emisyjne, a w szczególności wprowadzane do powietrza, wody, gleby lub ziemi: substancje i energie, a zwłaszcza: ciepło, hałas, wibracje, pola elektromagnetyczne, jak również zanieczyszczenie ściekami i odpadami, przekraczające obowiązujące normy zawarte w przepisach odrębnych z zakresu ochrony środowiska.

Rozdział 2.

Ustalenia dotyczące przeznaczenia terenu

§ 6. Ustala się linie rozgraniczające tereny o różnym przeznaczeniu lub różnych zasadach zagospodarowania określone na rysunku planu.

§ 7. 1. Ustala się przeznaczenie terenów wyznaczonych liniami rozgraniczającymi i oznaczonych symbolem literowym przeznaczenia terenu zgodnie z rysunkiem planu:

- 1) teren zabudowy mieszkaniowej jednorodzinnej – oznaczony symbolem przeznaczenia terenu – **MN**;
- 2) teren zabudowy mieszkaniowej jednorodzinnej i zabudowy usługowej – oznaczony symbolem przeznaczenia terenu – **MNU**;
- 3) teren zabudowy zagrodowej – oznaczony symbolem przeznaczenia terenu – **RZM**;
- 4) teren rolnictwa z zakazem zabudowy – oznaczony symbolem przeznaczenia terenu – **RN**;
- 5) teren drogi zbiorczej – oznaczony symbolem przeznaczenia terenu – **KDZ**;
- 6) teren drogi dojazdowej – oznaczony symbolem przeznaczenia terenu – **KDD**.

2. Tereny, o których mowa w ust. 1 wyznaczone są liniami rozgraniczającymi i oznaczone symbolami zgodnie z rysunkiem planu.

Rozdział 3.

Ustalenia dotyczące zasad ochrony i kształtowania ładu przestrzennego oraz krajobrazu

§ 8. 1. Ustala się nieprzekraczalne linie zabudowy oznaczone i zwymiarowane na rysunku planu.

2. Wszelka nowa zabudowa na terenach, na których ustalono nieprzekraczalne linie zabudowy musi być sytuowana zgodnie z przepisami dotyczącymi tych linii.

§ 9. Zakazuje się lokalizowania obiektów handlowych o powierzchni sprzedaży większej niż 400m² na całym obszarze objętym planem.

§ 10. Zakazuje się lokalizowania obiektów zaliczonych do zakładów o zwiększonym lub dużym ryzyku wystąpienia poważnej awarii na całym obszarze objętym planem.

§ 11. Na całym obszarze planu dopuszcza się realizację na budynkach urządzeń wytwarzających energię z odnawialnych źródeł energii z wyłączeniem urządzeń wykorzystujących energię wiatru.

§ 12. Ustala się minimalną powierzchnię nowowydzielanych działek budowlanych zgodnie z ustaleniami szczegółowymi.

Rozdział 4.

Ustalenia dotyczące zasad ochrony środowiska, przyrody i krajobrazu

§ 13. 1. Część obszaru położona jest w otulinie Chojnowskiego Parku Krajobrazowego oraz w strefie zwykłej Warszawskiego Obszaru Chronionego Krajobrazu (obszary oznaczone symbolem 1MNU, 4MNU, 5MNU, 3KDD, 4KDD).

2. Część obszaru położona jest w strefie zwykłej Warszawskiego Obszaru Chronionego Krajobrazu (część obszaru oznaczonego symbolem 1RN).

3. Zagospodarowanie terenów w granicach obszarów o których mowa w ust. 1 i 2 odbywa się na zasadach określonych w przepisach odrębnych.

§ 14. W granicach planu wskazuje się w odniesieniu do dopuszczalnego poziomu hałasu następujące rodzaje terenów, o których mowa w przepisach odrębnych:

- 1) tereny oznaczone na rysunku planu symbolem MN – jak dla terenów przeznaczonych pod zabudowę mieszkaniową;
- 2) tereny oznaczone na rysunku planu symbolem MNU – jak dla terenów przeznaczonych pod zabudowę mieszkaniowo-usługową;
- 3) tereny oznaczone na rysunku planu symbolem RZM – jak dla terenów pod zabudowę zagrodową.

§ 15. 1. Ustala się zakaz realizacji przedsięwzięć mogących zawsze znacząco oddziaływać na środowisko na całym obszarze objętym planem.

2. Dopuszcza się realizację przedsięwzięć mogących potencjalnie znacząco oddziaływać na środowisko na całym obszarze objętym planem z zachowaniem pozostałych ustaleń planu.

3. Ustala się zakaz lokalizacji obiektów, których oddziaływanie lub emitowanie zanieczyszczeń może negatywnie wpłynąć na stan wód podziemnych.

§ 16. 1. Ustala się zachowanie i ochronę istniejących rowów na całym obszarze objętym planem z wyjątkiem budowy przepustów pod drogami i dojazdami do działek oraz kładek dla pieszych.

2. Dopuszcza się likwidację urządzeń melioracyjnych (w tym systemów drenarskich) kolidujących z projektowaną zabudową, przed przystąpieniem do realizacji tej zabudowy, na zasadach określonych w przepisach odrębnych, w tym w szczególności w przepisach prawa wodnego.

Rozdział 5.

Ustalenia dotyczące zasad i warunków scalania i podziału nieruchomości

§ 17. W planie nie ustala się obszarów wymagających przeprowadzenia scalenia i podziału nieruchomości.

§ 18. 1. W przypadku scaleń i podziałów ustala się następujące zasady i warunki scalania i podziału nieruchomości:

- 1) minimalna powierzchnia działki i minimalna szerokość frontów działki zgodnie z ustaleniami szczegółowymi dla poszczególnych terenów;
- 2) dopuszcza się od 0° do 30° odchylenia od kąta prostego położenia granic działek w stosunku do pasa drogowego;
- 3) parametry określone w pkt. 1 i 2 nie dotyczą działek wydzielanych pod obiekty i urządzenia infrastruktury technicznej.

2. Ustalenia ust. 1 nie dotyczą terenów oznaczonych symbolem RZM, RN.

Rozdział 6.

Ustalenia dotyczące zasad modernizacji, rozbudowy i budowy systemów komunikacji

§ 19. Ustala się, że obsługa komunikacyjna terenów odbywać się będzie poprzez drogi oznaczone symbolami KDZ, KDD oraz drogi graniczące z obszarem objętym planem.

§ 20. Dopuszcza się wydzielenie na terenie oznaczonym symbolem MN, MNU, RZM dróg wewnętrznych o szerokości nie mniejszej niż 8m.

§ 21. 1. Potrzeby w zakresie parkowania należy zapewnić na działce, na której jest realizowana inwestycja, w liczbie wynikającej ze wskaźników określonych w ustaleniach szczegółowych.

2. Miejsca przeznaczone na parkowanie pojazdów zaopatrzonych w kartę parkingową należy realizować w ilości i na zasadach, o których mowa w przepisach odrębnych.

3. Nakaz wyznaczenia miejsc parkingowych dostosowanych do potrzeb osób ze szczególnymi potrzebami zgodnie z przepisami odrębnymi dotyczącymi zapewnieniu dostępności osobom ze szczególnymi potrzebami.

Rozdział 7.

Ustalenia dotyczące zasad modernizacji, rozbudowy i budowy systemów infrastruktury technicznej

§ 22. 1. Urządzenia infrastruktury technicznej lokalnej, mogą być realizowane na terenach oznaczonych symbolami MN, MNU, RZM w sposób nie kolidujący z innymi ustaleniami planu i przepisami odrębnymi.

2. Sieci infrastruktury technicznej należy lokalizować na terenach dróg zgodnie z przepisami odrębnymi.

3. W przypadku braku możliwości prowadzenia sieci infrastruktury technicznej przez tereny dróg, dopuszcza się prowadzenie sieci infrastruktury technicznej przez tereny oznaczone symbolami MN, MNU, RZM w szczególności w pasie terenu pomiędzy wyznaczoną w planie linią rozgraniczającą drogi a nieprzekraczalną linią zabudowy.

§ 23. Zaopatrzenie w wodę:

- 1) ustala się docelowe zaopatrzenie w wodę z sieci wodociągowej;
- 2) ustala się przekrój przewodu sieci nie mniej niż $\phi 32$;
- 3) dopuszcza się możliwość zaopatrzenia w wodę ze studni;
- 4) ustala się obowiązek projektowania i wykonywania sieci wodociągowej w sposób uwzględniający potrzeby ochrony przeciwpożarowej zgodnie z zasadami określonymi w przepisach odrębnych dotyczących ochrony przeciwpożarowej, w tym rozmieszczenie hydrantów nadziemnych zapewniających możliwość intensywnego czerpania wody do celów przeciwpożarowych.

§ 24. Odprowadzenie i oczyszczanie ścieków:

- 1) ustala się docelowe odprowadzenie ścieków bytowo-gospodarczych do sieci kanalizacyjnej;
- 2) ustala się przekrój przewodu sieci nie mniej niż $\phi 40$;
- 3) do czasu realizacji sieci kanalizacji sanitarnej dopuszcza się odprowadzenie ścieków do szczelnych zbiorników bezodpływowych lub do przydomowych oczyszczalni ścieków.

§ 25. Odprowadzenie wód opadowych i roztopowych:

- 1) wody opadowe i roztopowe z działek budowlanych należy odprowadzać na teren nieutwardzony i zagospodarować w granicach nieruchomości bez szkody dla gruntów sąsiednich;
- 2) ustala się nakaz kształtowania powierzchni działek w sposób zabezpieczający sąsiednie tereny przed wpływem wód opadowych i roztopowych.

§ 26. Zaopatrzenie w energię elektryczną:

- 1) ustala się zasilanie w energię elektryczną z linii kablowych lub napowietrznych 15kV i 0,4 kV;
- 2) dopuszcza się uzupełnienie zasilania w energię elektryczną wytworzoną z odnawialnych źródeł energii;
- 3) zakaz lokalizowania urządzeń wytwarzających energię z odnawialnych źródeł energii wykorzystujących energię wiatru z wyjątkiem mikroinstalacji.

§ 27. W zakresie wyposażenia w sieć telekomunikacyjną ustala się możliwość realizacji infrastruktury technicznej z zakresu łączności publicznej na całym obszarze objętym planem, z uwzględnieniem przepisów odrębnych, dotyczących w szczególności ochrony środowiska.

§ 28. Zaopatrzenie w gaz:

- 1) ustala się docelowe zaopatrzenie w gaz z sieci gazowej średniego i niskiego ciśnienia;
- 2) ustala się przekrój przewodu sieci nie mniej niż $\phi 32$;
- 3) do czasu wybudowania sieci gazowej dopuszcza się wykorzystywanie zbiorników na gaz płynny.

§ 29. Zaopatrzenie w ciepło:

- 1) budynki w granicach planu mogą być zaopatrywane w energię cieplną w oparciu o indywidualne źródła lub poprzez odnawialne źródła energii z wyłączeniem urządzeń wykorzystujących energię wiatru z wyjątkiem mikroinstalacji;
- 2) zakazuje się stosowania do celów grzewczych miału, koksu oraz olei ciężkich i przepracowanych.

§ 30. Gospodarowanie odpadami:

- 1) ustala się lokalizowanie miejsc na odpady w sposób umożliwiający dostęp do nich z drogi publicznej lub wewnętrznego układu komunikacyjnego;
- 2) ustala się gromadzenie odpadów stałych, bytowych na posesjach w urządzeniach przystosowanych do ich selektywnego gromadzenia; opróżnianych za pośrednictwem wyspecjalizowanych służb.

Rozdział 8. Ustalenia stawek procentowych

§ 31. Ustala się stawkę procentową służącą naliczeniu jednorazowej opłaty z tytułu wzrostu wartości nieruchomości w związku z uchwaleniem planu, o której mowa w art. 36 ust. 4 ustawy o planowaniu i zagospodarowaniu przestrzennym w wysokości 20 %.

DZIAŁ II. USTALENIA SZCZEGÓŁOWE

Rozdział 9. Ustalenia szczegółowe terenów funkcjonalnych

§ 32. Dla terenu oznaczonego na rysunku planu symbolem przeznaczenia **1MN** ustala się:

- 1) Przeznaczenie: zabudowa mieszkaniowa jednorodzinna wolnostojąca;
- 2) Warunki, zasady i standardy kształtowania zabudowy i zagospodarowania terenu:
 - a) na każdej działce budowlanej dopuszcza się realizację:
 - maksymalnie 1 budynku mieszkalnego jednorodzinnego wolnostojącego;
 - jednego budynku gospodarczego lub jednego budynku garażowego wolnostojącego,
 - sieci, przyłączy i urządzeń infrastruktury technicznej;
 - b) minimalna intensywność zabudowy nie mniejsza niż 0,001;
 - c) maksymalna intensywność zabudowy nie większa niż 0,4;
 - d) minimalny udział procentowy powierzchni biologicznie czynnej w odniesieniu do powierzchni działki budowlanej nie mniejszy niż 60%;
 - e) maksymalna powierzchnia zabudowy nie większa niż 40% w stosunku do powierzchni działki budowlanej;
 - f) maksymalna wysokość zabudowy z wyjątkiem zabudowy garażowej i gospodarczej nie większa niż 10 metrów, maksymalnie 2 kondygnacje nadziemne;
 - g) maksymalna wysokość zabudowy gospodarczej i garażowej nie większa niż 8 metrów, maksymalnie 1 kondygnacja nadziemna;
 - h) zadaszenia zabudowy w formie dachów dwuspadowych lub wielospadowych o kącie nachylenia połaci dachowych do płaszczyzny przekroju poziomego budynku w przedziale 20°-45°;
 - i) rodzaj i kolorystyka dachu – dachówka ceramiczna, blacho dachówka lub materiały dachówko podobne w kolorach: ceglonym i brązowym oraz odcieniach szarości z wykluczeniem kolorów jaskrawych;
 - j) rodzaj materiałów wykończeniowych oraz kolorystyka elewacji – tynk, cegła, okładzina ceramiczna w kolorach: białym, kremowym, odcieniach szarości, drewno w kolorach naturalnych, kamień;
 - k) ustala się minimalną liczbę miejsc do parkowania:
 - min. 2 miejsca do parkowania na jeden lokal mieszkalny,
- 3) Minimalna powierzchnia nowowydzielanej działki budowlanej nie mniej niż 1200 m².
- 4) Zasady i warunki scalania i podziału nieruchomości:
 - a) minimalna powierzchnia działki nie mniej niż 1200 m²;
 - b) minimalna szerokość frontu działki nie mniej niż 18 m.
- 5) Obsługa w zakresie infrastruktury technicznej – zgodnie z ustaleniami ogólnymi.

§ 33. Dla terenu oznaczonego na rysunku planu symbolem przeznaczenia **1MNU**, **4MNU**, **5MNU** ustala się:

- 1) Przeznaczenie:
 - a) zabudowa mieszkaniowa jednorodzinna wolnostojąca;

- b) zabudowa usługowa.
- 2) Przeznaczenia, o których mowa w pkt 1 mogą być realizowane oddzielnie lub łącznie.
- 3) Warunki, zasady i standardy kształtowania zabudowy i zagospodarowania terenu:
- a) na każdej działce budowlanej dopuszcza się realizację:
 - maksymalnie 1 budynku mieszkalnego jednorodzinnego wolnostojącego,
 - jednego budynku gospodarczego lub jednego budynku garażowego wolnostojącego,
 - sieci, przyłączy i urządzeń infrastruktury technicznej;
 - b) minimalna intensywność zabudowy nie mniejsza niż 0,001;
 - c) maksymalna intensywność zabudowy nie większa niż 0,5;
 - d) minimalny udział procentowy powierzchni biologicznie czynnej w odniesieniu do powierzchni działki budowlanej nie mniejszy niż 70%;
 - e) maksymalna powierzchnia zabudowy nie większa niż 30% w stosunku do powierzchni działki budowlanej;
 - f) maksymalna wysokość zabudowy z wyjątkiem zabudowy garażowej i gospodarczej nie większa niż 12 metrów, maksymalnie 2 kondygnacje nadziemne;
 - g) maksymalna wysokość zabudowy gospodarczej i garażowej nie większa niż 8 metrów, maksymalnie 1 kondygnacja nadziemna;
 - h) zadaszenia zabudowy w formie dachów dwuspadowych lub wielospadowych o kącie nachylenia połaci dachowych do płaszczyzny przekroju poziomego budynku w przedziale 20°-45°, dopuszcza się dachy płaskie przy usługach;
 - i) rodzaj i kolorystyka dachu – dachówka ceramiczna, blacha, blacho dachówka, lub materiały dachówko podobne w kolorach: ceglastym i brązowym oraz odcieniach szarości z wykluczeniem kolorów jaskrawych;
 - j) rodzaj materiałów wykończeniowych oraz kolorystyka elewacji – tynk, cegła, okładzina ceramiczna w kolorach: białym, kremowym, odcieniach szarości, drewno w kolorach naturalnych, kamień;
 - k) ustala się minimalną liczbę miejsc do parkowania:
 - min. 2 miejsca do parkowania na jeden lokal mieszkalny,
 - min. 3 miejsca do parkowania na każde rozpoczęte 100m² powierzchni użytkowej usług.
- 4) Minimalna powierzchnia nowowydzielanej działki budowlanej nie mniej niż 1200 m².
- 5) Zasady i warunki scalania i podziału nieruchomości:
- a) minimalna powierzchnia działki nie mniej niż 1200 m²;
 - b) minimalna szerokość frontu działki nie mniej niż 18 m.
- 6) Obsługa w zakresie infrastruktury technicznej – zgodnie z ustaleniami ogólnymi.
- § 34.** Dla terenu oznaczonego na rysunku planu symbolem przeznaczenia **2MNU**, **3MNU** ustala się:
- 1) Przeznaczenie:
- a) zabudowa mieszkaniowa jednorodzinna wolnostojąca;
 - b) zabudowa usługowa.
- 2) Przeznaczenia, o których mowa w pkt 1 mogą być realizowane oddzielnie lub łącznie.
- 3) Warunki, zasady i standardy kształtowania zabudowy i zagospodarowania terenu:
- a) na każdej działce budowlanej dopuszcza się realizację:
 - maksymalnie 1 budynku mieszkalnego jednorodzinnego wolnostojącego,

- jednego budynku gospodarczego lub jednego budynku garażowego wolnostojącego,
 - sieci, przyłączy i urządzeń infrastruktury technicznej;
- b) minimalna intensywność zabudowy nie mniejsza niż 0,001;
 - c) maksymalna intensywność zabudowy nie większa niż 0,5;
 - d) minimalny udział procentowy powierzchni biologicznie czynnej w odniesieniu do powierzchni działki budowlanej nie mniejszy niż 60%;
 - e) maksymalna powierzchnia zabudowy nie większa niż 40% w stosunku do powierzchni działki budowlanej;
 - f) maksymalna wysokość zabudowy z wyjątkiem zabudowy garażowej i gospodarczej nie większa niż 12 metrów, maksymalnie 2 kondygnacje nadziemne;
 - g) maksymalna wysokość zabudowy gospodarczej i garażowej nie większa niż 8 metrów, maksymalnie 1 kondygnacja nadziemna;
 - h) zadaszenia zabudowy w formie dachów dwuspadowych lub wielospadowych o kącie nachylenia połaci dachowych do płaszczyzny przekroju poziomego budynku w przedziale 20°-45°, dopuszcza się dachy płaskie przy usługach;
 - i) rodzaj i kolorystyka dachu – dachówka ceramiczna, blacha, blacho dachówka lub materiały dachówko podobne w kolorach: ceglastym i brązowym oraz odcieniach szarości z wykluczeniem kolorów jaskrawych;
 - j) rodzaj materiałów wykończeniowych oraz kolorystyka elewacji – tynk, cegła, okładzina ceramiczna w kolorach: białym, kremowym, odcieniach szarości, drewno w kolorach naturalnych, kamień;
 - k) ustala się minimalną liczbę miejsc do parkowania:
 - min. 2 miejsca do parkowania na jeden lokal mieszkalny,
 - min. 3 miejsca do parkowania na każde rozpoczęte 100m² powierzchni użytkowej usług.
- 4) Minimalna powierzchnia nowowydzielanej działki budowlanej nie mniej niż 1200 m².
- 5) Zasady i warunki scalania i podziału nieruchomości:
- a) minimalna powierzchnia działki nie mniej niż 1200 m²;
 - b) minimalna szerokość frontu działki nie mniej niż 18 m.
- 6) Obsługa w zakresie infrastruktury technicznej – zgodnie z ustaleniami ogólnymi.

§ 35. Dla terenów oznaczonych na rysunku planu symbolem przeznaczenia **1RZM** ustala się:

- 1) Przeznaczenie: tereny rolne z dopuszczeniem zabudowy zagrodowej.
- 2) Warunki, zasady i standardy kształtowania zabudowy i zagospodarowania terenu:
 - a) minimalna intensywność zabudowy działki budowlanej nie mniejsza niż 0,001;
 - b) maksymalna intensywność zabudowy działki budowlanej nie większa niż 0,2;
 - c) minimalny udział procentowy powierzchni biologicznie czynnej w odniesieniu do powierzchni działki budowlanej nie mniejszy niż 70%;
 - d) maksymalna powierzchnia zabudowy nie większa niż 30% w stosunku do powierzchni działki budowlanej;
 - e) maksymalna wysokość zabudowy z wyjątkiem zabudowy garażowej i gospodarczej nie większa niż 9 metrów, maksymalnie 2 kondygnacje nadziemne;
 - f) maksymalna wysokość zabudowy gospodarczej i garażowej nie większa niż 8 metrów, maksymalnie 1 kondygnacja nadziemna;
 - g) zadaszenia zabudowy w formie dachów dwuspadowych lub wielospadowych o kącie nachylenia połaci dachowych do płaszczyzny przekroju poziomego budynku w przedziale 20°-45°;

- h) rodzaj i kolorystyka dachu – dachówka ceramiczna, blacho dachówka lub materiały dachówko podobne w kolorach: ceglonym i brązowym oraz odcieniach szarości z wykluczeniem kolorów jaskrawych;
 - i) rodzaj materiałów wykończeniowych oraz kolorystyka elewacji – tynk, cegła, okładzina ceramiczna w kolorach: białym, kremowym, odcieniach szarości, drewno w kolorach naturalnych, kamień;
 - j) ustala się minimalną liczbę miejsc do parkowania: min. 2 miejsca do parkowania na jeden budynek mieszkalny w zabudowie zagrodowej.
- 3) Obsługa w zakresie infrastruktury technicznej – zgodnie z ustaleniami ogólnymi.

§ 36. Dla terenów oznaczonych na rysunku planu symbolem przeznaczenia **1RN** ustala się:

- 1) Przeznaczenie podstawowe: teren rolnictwa z zakazem zabudowy.
- 2) Warunki, zasady i standardy kształtowania zabudowy i zagospodarowania terenu: zakaz zabudowy.

Rozdział 10.

Ustalenia szczegółowe w zakresie obsługi komunikacyjnej terenów funkcjonalnych

§ 37. Dla realizacji wyznaczonego planem układu komunikacyjnego, dla poszczególnych dróg ustala się pasy terenu określone liniami rozgraniczającymi na rysunku planu.

§ 38. Dla terenów oznaczonych na rysunku planu symbolem przeznaczenia **1KDZ** ustala się:

- 1) Przeznaczenie: tereny dróg publicznych klasy zbiorczej;
- 2) Warunki i zasady zagospodarowania terenu:
 - a) szerokość w liniach rozgraniczających 1KDZ – zmienna od 0 metrów do 7,9 metra zgodnie z rysunkiem planu;
 - b) ustala się możliwość lokalizowania: zieleni urządzonej, sieci i przyłączy infrastruktury technicznej oraz urządzeń melioracji.

§ 39. Dla terenów oznaczonych na rysunku planu symbolem przeznaczenia **1KDD, 2KDD, 3KDD, 4KDD** ustala się:

- 1) Przeznaczenie: tereny dróg publicznych klasy dojazdowej;
- 2) Warunki i zasady zagospodarowania terenu:
 - a) szerokość w liniach rozgraniczających 1KDD – zmienna od 0 metra do 5 metrów zgodnie z rysunkiem planu;
 - b) szerokość w liniach rozgraniczających 2KDD – 2,3 metra zgodnie z rysunkiem planu;
 - c) szerokość w liniach rozgraniczających 3KDD – zmienna od 3 metrów do 3,6 metra zgodnie z rysunkiem planu;
 - d) szerokość w liniach rozgraniczających 4KDD – zmienna od 2,2 metra do 2,8 metra zgodnie z rysunkiem planu;
 - e) ustala się możliwość lokalizowania: zieleni urządzonej, sieci i przyłączy infrastruktury technicznej oraz urządzeń melioracji.

DZIAŁ III.

Przepisy końcowe

§ 40. Wykonanie uchwały powierza się Wójtowi Gminy Prażmów.

§ 41. Uchwała podlega ogłoszeniu w Dzienniku Urzędowym Województwa Mazowieckiego oraz publikacji na stronie internetowej Urzędu Gminy.

§ 42. Uchwała wchodzi w życie po upływie 14 dni od jej ogłoszenia w Dzienniku Urzędowym Województwa Mazowieckiego.

Przewodnicząca Rady

Danuta Błaszczuk

MIEJSCOWY PLAN ZAGOSPODAROWANIA PRZESTRZENNEGO DLA WSKAZANYCH DZIAŁEK WE WSIACH ŁOŚ, PRAŻMÓW, LUDWIKÓW, WĄGRODNO, USTANÓW

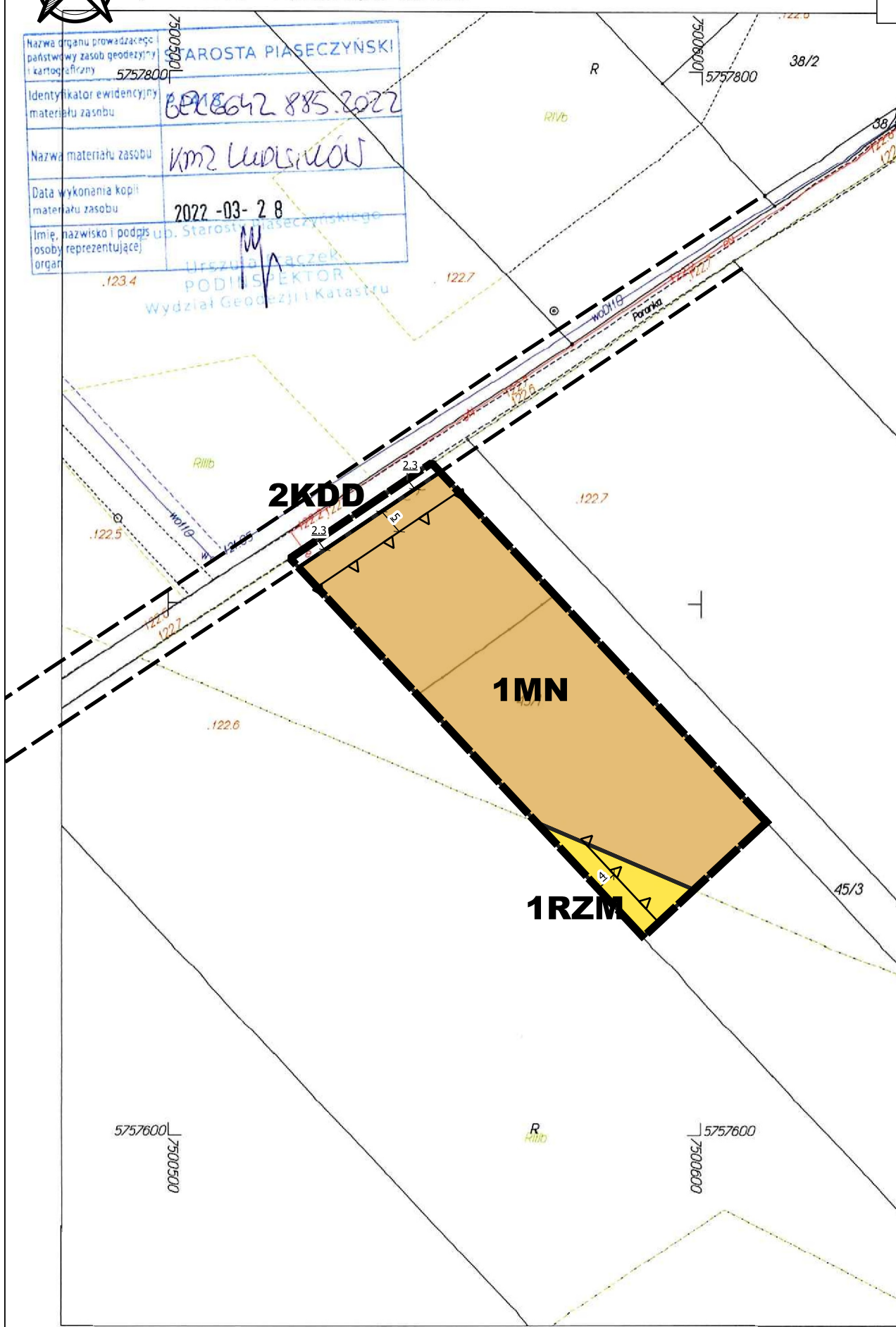
Załącznik nr 3
do Uchwały nr LXIV.795.2024
Rady Gminy Prażmów
z dnia 13 marca 2024 r.



Praca : Prazmow.MAP Adresy_Prazmow.MAP
Urząd Powiatowy w Piasecznie, Wydział Geodezji i Katastru
Wsp.2000 strefa 7/21, układ wys.EVRF2007

LUDWIKÓW

Nazwa organu prowadzącego państwową zasobę geodezyjną i kartograficzną	STAROSTA PIASECZYŃSKI
Identyfikator ewidencyjny materiału zasobu	6908642.885.2022
Nazwa materiału zasobu	km2 Ludwików
Data wykonania kopii materiału zasobu	2022-03-28
Imię, nazwisko i podpis osoby reprezentującej organ	



Opracowano systemem GEO-MAP. Skala 1 : 1000. Wydrukował(a) Emilia Kwiatek dn 2022.03.28 godz: 11:01:54. Str. 1/1

Uwaga!

Punkty załamania granic wypełnione kolorem szarym pochodzą z wektoryzacji mapy ewidencyjnej w skali 1 : 5000

Polozenie i atrybuty punktów granicznych mogą nie spełniać wymagań dokładnościowych przewidzianych Rozp. MRRiB w sprawie EGiB (Dz U tj z 2015r. poz 542 ze z

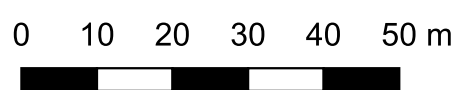
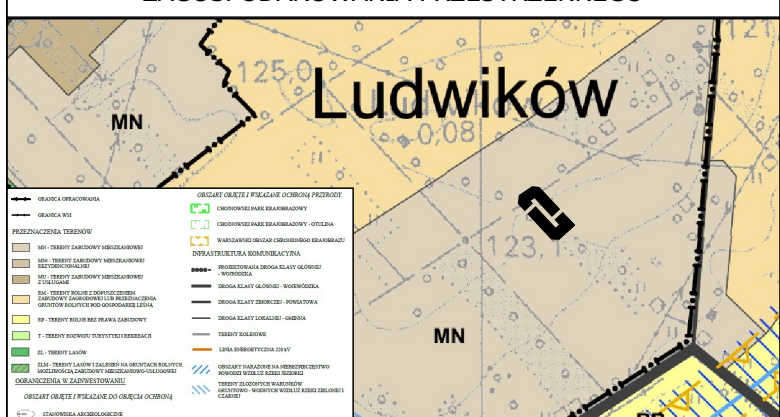
LEGENDA

- GRANICA OBSZARU OBJĘTEGO PLANEM
- LINIE ROZGRANICZAJĄCE TERENY O RÓŻNYM PRZEZNACZENIU LUB RÓŻNYCH ZASADACH ZAGOSPODAROWANIA
- NIEPRZEKRACZALNE LINIE ZABUDOWY
- WYMIAROWANIE (W METRACH)
- PRZEZNACZENIE TERENU**
- MN - TEREN ZABUDOWY MIESZKANIOWEJ JEDORODZINNEJ
- RZM - TEREN ZABUDOWY ZAGRODOWEJ
- TERENY KOMUNIKACJI**
- KDD - TEREN DROGI DOJAZDOWEJ
- INFORMACJA**
- LINIA ROZGRANICZAJĄCA POZA OBSZAREM OBJĘTYM PLANEM

Plan miejscowy sporządzono z wykorzystaniem urzędowej kopii mapy zasadniczej wydanej z państwowego zasobu geodezyjnego i kartograficznego

Plan miejscowy sporządzono w układzie współrzędnym PL-2000 strefa 7

WYRYS ZE STUDIUM UWARUNKOWAŃ I KIERUNKÓW ZAGOSPODAROWANIA PRZESTRZENNEGO



MIEJSCOWY PLAN ZAGOSPODAROWANIA PRZESTRZENNEGO DLA WSKAZANYCH DZIAŁEK WE WSIACH ŁOŚ, PRAŻMÓW, LUDWIKÓW, WĄGRODNO, USTANÓW

FAZA: UCHWALENIE

OPRACOWAŁ:
Zespół pod kierunkiem: mgr inż. Łukasz Beń (WA-452/KW/291/2014)

SKALA 1:1000

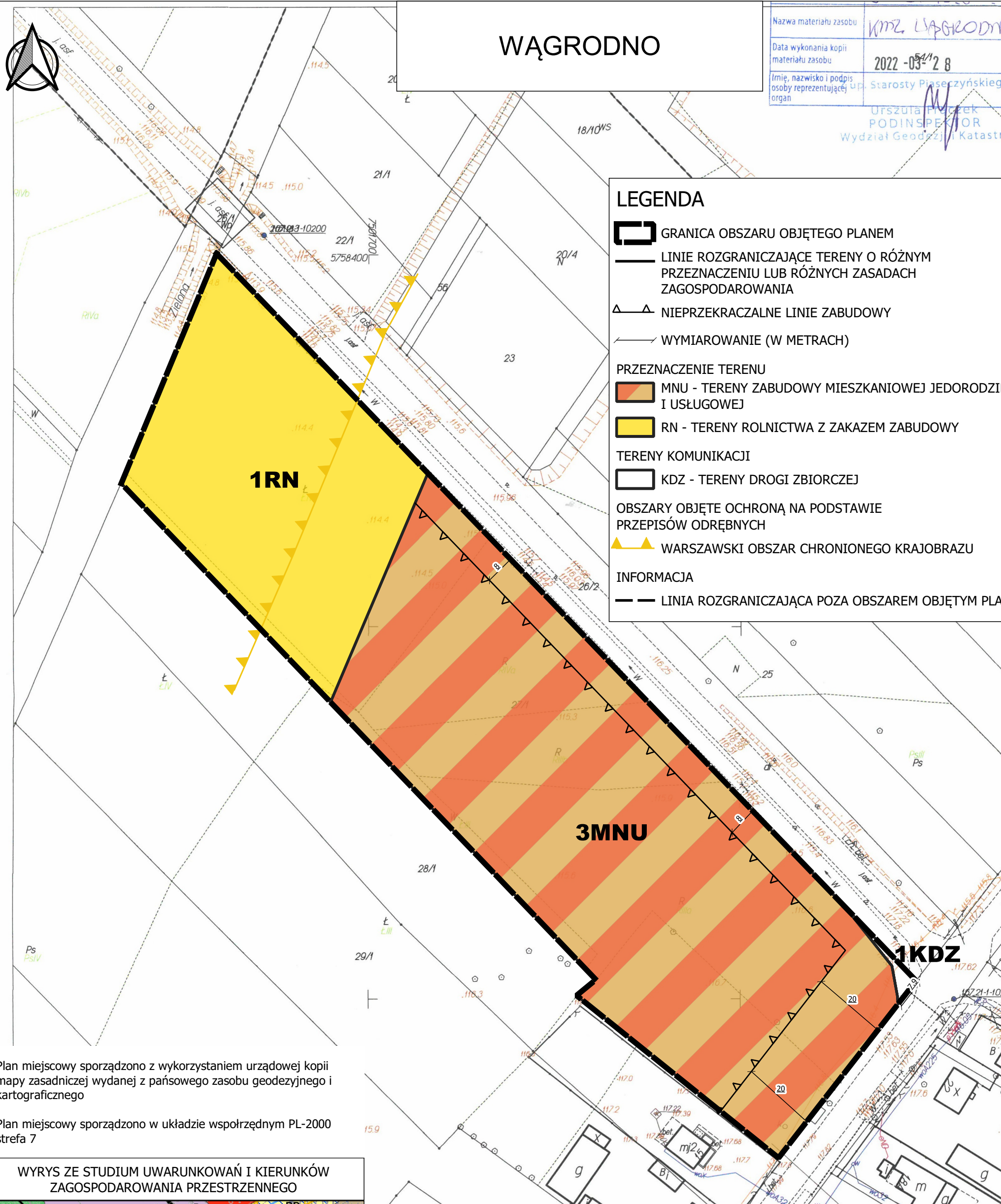
DATA: MARZEC 2024

MIEJSCOWY PLAN ZAGOSPODAROWANIA PRZESTRZENNEGO DLA WSKAZANYCH DZIAŁEK WE WSIACH ŁOŚ, PRAŻMÓW, LUDWIKÓW, WĄGRODNO, USTANÓW

Załącznik nr 4
do Uchwały nr LXIV.795.2024
Rady Gminy Prażmów
z dnia 13 marca 2024 r.

WĄGRODNO

Nazwa materiału zasobu	WMZ WĄGRODNO
Data wykonania kopii materiału zasobu	2022-03-28
Imię, nazwisko i podpis osoby reprezentującej organ	Starosta Piaseczyńskiego Urszula Piątek PODINSPEKTOR Wydział Geod. i Katastru



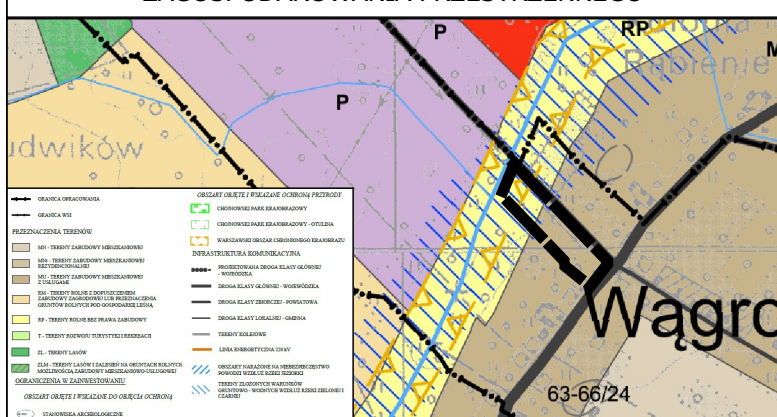
LEGENDA

- GRANICA OBSZARU OBJĘTEGO PLANEM
- LINIE ROZGRANICZAJĄCE TERENY O RÓŻNYM PRZEZNACZENIU LUB RÓŻNYCH ZASADACH ZAGOSPODAROWANIA
- NIEPRZEKACZALNE LINIE ZABUDOWY
- WYMIAROWANIE (W METRACH)
- PRZEZNACZENIE TERENU**
- MNU - TERENY ZABUDOWY MIESZKANIOWEJ JEDORODZINNEJ I USŁUGOWEJ
- RN - TERENY ROLNICTWA Z ZAKAZEM ZABUDOWY
- TERENY KOMUNIKACJI**
- KDZ - TERENY DROGI ZBIORCZEJ
- OBSZARY OBJĘTE OCHRONĄ NA PODSTAWIE PRZEPISÓW ODREBNYCH**
- WARSZAWSKI OBSZAR CHRONIONEGO KRAJOBRAZU
- INFORMACJA**
- LINIA ROZGRANICZAJĄCA POZA OBSZAREM OBJĘTYM PLANEM

Plan miejscowy sporządzono z wykorzystaniem urzędowej kopii mapy zasadniczej wydanej z państwowego zasobu geodezyjnego i kartograficznego

Plan miejscowy sporządzono w układzie współrzędnych PL-2000 strefa 7

WYRYS ZE STUDIUM UWARUNKOWAŃ I KIERUNKÓW ZAGOSPODAROWANIA PRZESTRZENNEGO



MIEJSCOWY PLAN ZAGOSPODAROWANIA PRZESTRZENNEGO DLA WSKAZANYCH DZIAŁEK WE WSIACH ŁOŚ, PRAŻMÓW, LUDWIKÓW, WĄGRODNO, USTANÓW

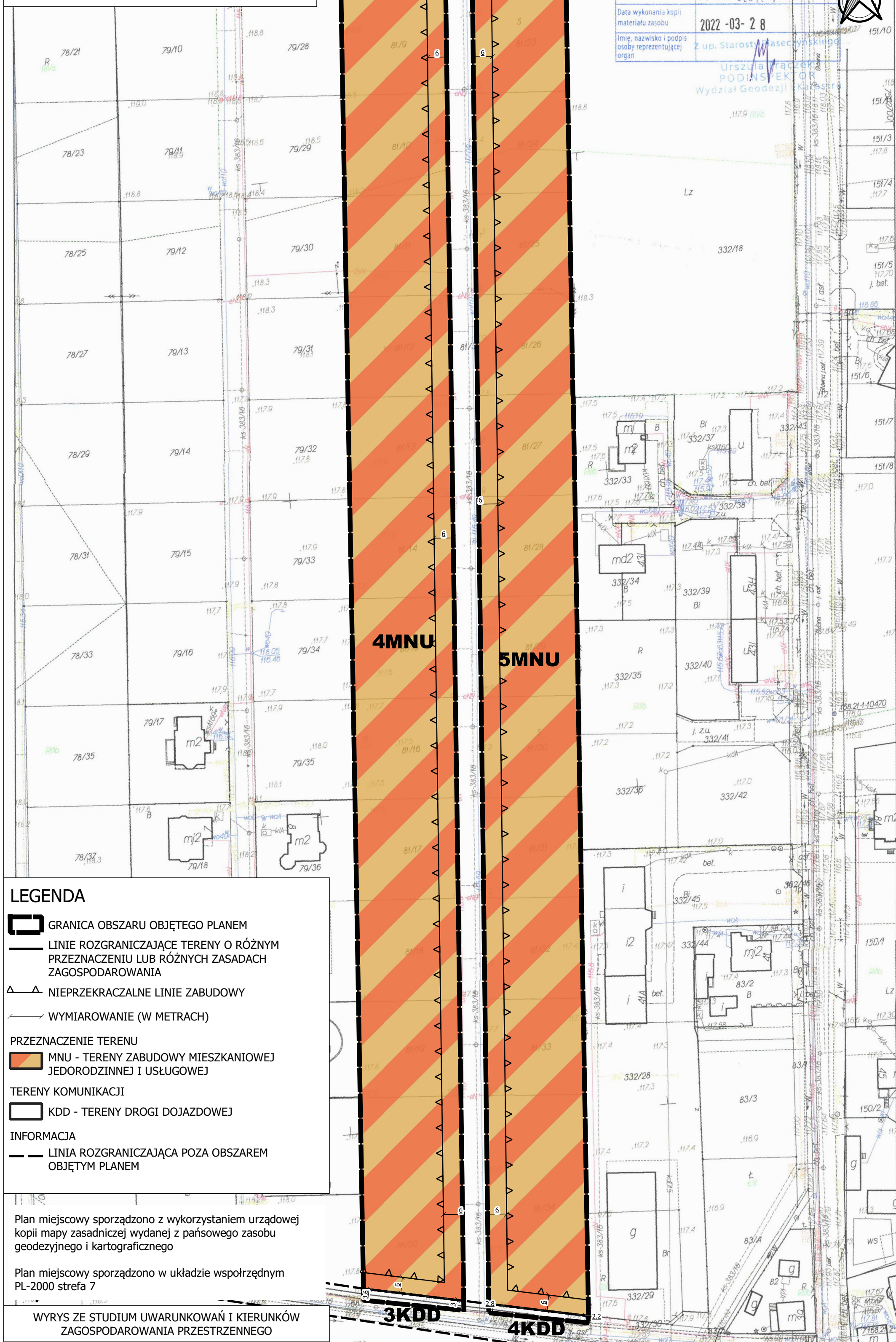
FAZA: UCHWALENIE
OPRACOWAŁ: Zespół pod kierunkiem: mgr inż. Łukasz Beń (WA-452/KW/291/2014)
SKALA 1:1000
DATA: MARZEC 2024

MIEJSCOWY PLAN ZAGOSPODAROWANIA PRZESTRZENNEGO DLA WSKAZANYCH DZIAŁEK WE WSIACH ŁOŚ, PRAŻMÓW, LUDWIKÓW, WĄGRODNO, USTANÓW

Załącznik nr 5
do Uchwały nr LXIV.795.2024
Rady Gminy Prażmów
z dnia 13 marca 2024 r.

USTANÓW

Identyfikator ewidencyjny materiału zasobu	211186642 874 2022
Nazwa materiału zasobu	KMZ USTANÓW
Data wykonania kopii materiału zasobu	2022-03-28
Imię, nazwisko i podpis osoby reprezentującej organ	Z up. Starosta Mazowieckiego



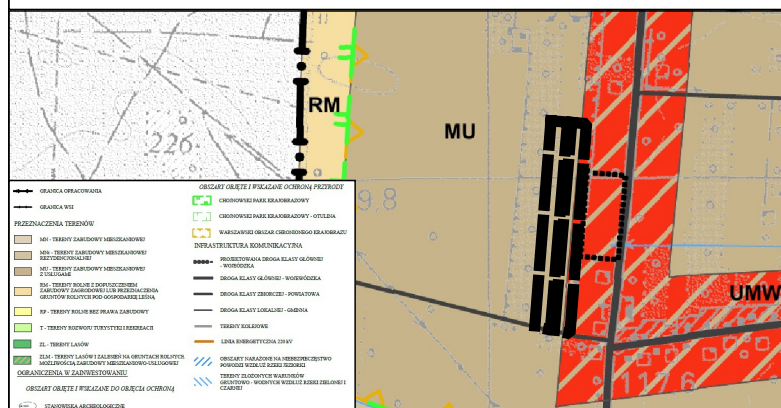
LEGENDA

- GRANICA OBSZARU OBJĘTEGO PLANEM
- LINIE ROZGRANICZAJĄCE TERENY O RÓŻNYM PRZEZNACZENIU LUB RÓŻNYCH ZASADACH ZAGOSPODAROWANIA
- NIEPRZEKROCALNE LINIE ZABUDOWY
- WYMIAROWANIE (W METRACH)
- PRZEZNACZENIE TERENU**
- MNU - TERENY ZABUDOWY MIESZKANIOWEJ JEDORODZINNEJ I USŁUGOWEJ
- TERENY KOMUNIKACJI**
- KDD - TERENY DROGI DOJAZDOWEJ
- INFORMACJA**
- LINIA ROZGRANICZAJĄCA POZA OBSZAREM OBJĘTYM PLANEM

Plan miejscowy sporządzono z wykorzystaniem urzędowej kopii mapy zasadniczej wydanej z państwowego zasobu geodezyjnego i kartograficznego

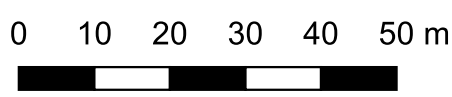
Plan miejscowy sporządzono w układzie współrzędnym PL-2000 strefa 7

WYRYS ZE STUDIUM UWARUNKOWAŃ I KIERUNKÓW ZAGOSPODAROWANIA PRZESTRZENNEGO



MIEJSCOWY PLAN ZAGOSPODAROWANIA PRZESTRZENNEGO DLA WSKAZANYCH DZIAŁEK WE WSIACH ŁOŚ, PRAŻMÓW, LUDWIKÓW, WĄGRODNO, USTANÓW

FAZA: UCHWALENIE
OPRACOWAŁ: Zespół pod kierunkiem: mgr inż. Łukasz Beń (WA-452/KW/291/2014)
SKALA 1:1000
DATA: MARZEC 2024



Załącznik Nr 6 do uchwały Nr LXIV.795.2024
Rady Gminy Prażmów
z dnia 13 marca 2024 r.

Rozstrzygnięcie o sposobie rozpatrzenia uwag złożonych do projektu miejscowego planu zagospodarowania przestrzennego

Rada Gminy Prażmów stwierdza, że do projektu miejscowego planu zagospodarowania przestrzennego dla wskazanych działek we wsiach Łoś, Prażmów, Ludwików, Wągradno, Ustanów, wyłożonego do publicznego wglądu w dniach od 8 grudnia 2023r. do dnia 5 stycznia 2024 r. w terminie do 22 stycznia 2024 r. nie wpłynęła żadna uwaga.

Tym samym Rada Gminy Prażmów stwierdza brak podstaw do podjęcia czynności związanych z rozstrzygnięciem o sposobie rozpatrzenia nieuwzględnionych uwag do projektu planu.

Załącznik Nr 7 do uchwały Nr LXIV.795.2024
Rady Gminy Prażmów
z dnia 13 marca 2024 r.

Rozstrzygnięcie o sposobie realizacji zapisanych w planie inwestycji z zakresu infrastruktury technicznej, które należą do zadań własnych gminy oraz o zasadach ich finansowania

Na podstawie art. 20 ust. 1 ustawy z dnia 27 marca 2003 r. o planowaniu i zagospodarowaniu przestrzennym (Dz. U. z 2023 r. poz. 977, z późn. zm.) określa się sposób realizacji, zapisanych w miejscowego planu zagospodarowania przestrzennego dla wskazanych działek we wsiach Łoś, Prażmów, Ludwików, Wągradno, Ustanów inwestycji z zakresu infrastruktury technicznej, które należą do zadań własnych gminy, oraz zasady ich finansowania:

§ 1. Inwestycje z zakresu infrastruktury technicznej określone w planie obejmują w szczególności sprawy wodociągów i zaopatrzenia w wodę, kanalizacji, utrzymania czystości i porządku, zaopatrzenia w energię elektryczną i ciepłą oraz gaz.

§ 2. Określa się sposób realizacji inwestycji wskazanych w § 1:

- 1) Realizacja inwestycji przebiegać będzie zgodnie z obowiązującymi przepisami w tym m.in. ustawą prawo budowlane, ustawą o zbiorowym zaopatrzeniu w wodę i zbiorowym odprowadzaniu ścieków, ustawą Prawo ochrony środowiska, ustawą o zamówieniach publicznych oraz ustawą o finansach publicznych;
- 2) Sposób realizacji inwestycji określonych w § 1 może ulegać modyfikacji wraz z dokonującym się postępowaniem techniczno-technologicznym, zgodnie z zasadą stosowania najlepszej dostępnej techniki określonej w art. 2 pkt 10 ustawy z dnia 27 kwietnia 2001r. Prawo ochrony środowiska (Dz. U. z 2022 r. poz. 2556, z późn. zm.) o ile nie stanowi to naruszenia przepisów planu;
- 3) Inwestycje z zakresu przesyłania i dystrybucji paliw gazowych, energii elektrycznej lub ciepła określone w § 1 realizowane będą w sposób określony w art. 7 ustawy z dnia 10 kwietnia 1997r. Prawo energetyczne (Dz. U. z 2022 r. poz. 1385, z późn. zm.).

§ 3. Finansowanie inwestycji z zakresu infrastruktury technicznej, które należą do zadań własnych gminy, ujętych w planie podlega przepisom ustawy z dnia 27 sierpnia 2009 r. o finansach publicznych (Dz. U. z 2023 r. poz. 1270, z późn. zm.).

§ 4. 1. Zadania z zakresu budowy sieci wodociągowej i kanalizacji finansowane będą na podstawie art. 15 ust.1 ustawy z dnia 7 czerwca 2001r. o zbiorowym zaopatrzeniu w wodę i zbiorowym odprowadzaniu ścieków (Dz. U. z 2023 r. poz. 537), ze środków własnych przedsiębiorstwa wodociągowo kanalizacyjnego, w oparciu o uchwalone przez Radę Gminy wieloletnie plany rozwoju i modernizacji urządzeń sieci wodociągowo-kanalizacyjnej (art. 21 ww. ustawy) lub w oparciu o budżet gminy.

2. Zadania z zakresu budowy sieci energetycznych i gazowych finansowane będą na podstawie art. 7 ust. 4 i 5 ustawy z 10 kwietnia 1997r. Prawo energetyczne (Dz. U. z 2022 r. poz. 1385, z późn. zm.).

Załącznik Nr 8 do uchwały Nr LXIV.795.2024

Rady Gminy Prażmów

z dnia 13 marca 2024 r.

Zalacznik8.xml

Dane przestrzenne, o których mowa w art. 67a ust. 3 i 5 ustawy z dnia 27 marca 2003 r. o planowaniu i zagospodarowaniu przestrzennym (j.t. Dz.U. z 2023 r. poz. 977, z późn. zm.) ujawnione zostaną po kliknięciu w ikonę