



DZIENNIK URZĘDOWY

WOJEWÓDZTWA MAZOWIECKIEGO

Warszawa, dnia 26 stycznia 2011 r.

Nr 8

TREŚĆ:

Poz.:

UCHWAŁY RAD GMIN:

307	– uchwała nr III/11/10 Rady Gminy w Szelkowie z dnia 29 grudnia 2010r. zmieniająca uchwałę w sprawie określenia wzorów formularzy informacji i deklaracji podatkowych	1475
308	– uchwała nr III/10/2010 Rady Gminy Klwów z dnia 30 grudnia 2010r. w sprawie uchwalenia budżetu gminy Klwów na rok 2011	1481
309	– uchwała nr L/444/10 Rady Miejskiej w Pruszkowie z dnia 30 września 2010r. w sprawie uchwalenia miejscowego planu zagospodarowania przestrzennego miasta Pruszkowa – obszar Grobłowa	1490
310	– uchwała nr L/445/10 Rady Miejskiej w Pruszkowie z dnia 30 września 2010r. w sprawie uchwalenia miejscowego planu zagospodarowania przestrzennego miasta Pruszkowa – obszar Targowa	1501
311	– uchwała nr L/446/10 Rady Miejskiej w Pruszkowie z dnia 30 września 2010r. w sprawie miejscowego planu zagospodarowania przestrzennego miasta Pruszkowa – obszar Żbików IV	1516
312	– uchwała nr IV/21/2010 Rady Miejskiej w Makowie Mazowieckim z dnia 30 grudnia 2010r. uchwała budżetowa na 2011 rok	1537
313	– uchwała nr III/13/2010 Rady Gminy Obryte z dnia 30 grudnia 2010r. uchwała budżetowa gminy Obryte na rok 2011	1555
314	– uchwała nr LXX/329/2010 Rady Miejskiej w Piastowie z dnia 24 sierpnia 2010r. w sprawie nadania nazwy rondu na terenie miasta Piastowa	1565
315	– uchwała nr III/9/2010 Rady Gminy Przasnysz z dnia 29 grudnia 2010r. w sprawie ustalenia wzorów deklaracji na podatek od nieruchomości, rolny i leśny i informacji zawierających dane niezbędne do wymiaru i poboru podatku od nieruchomości, rolnego i leśnego	1566
316	– uchwała nr III/21/2010 Rady Gminy Przasnysz z dnia 29 grudnia 2010r. w sprawie uchwalenia budżetu gminy Przasnysz na rok 2011	1585
317	– uchwała nr LIII/450/10 Rady Miasta Otwocka z dnia 4 listopada 2010r. w sprawie upoważnienia Prezydenta Miasta Otwocka do zawarcia aneksu do porozumienia z Miastem Stołecznym Warszawa oraz porozumienia z Gminą Wiązowna dotyczących wykonywania lokalnego transportu zbiorowego na terenie gminy Otwock	1603
318	– uchwała nr III/8/2010 Rady Gminy Młodzieszyn z dnia 17 grudnia 2010r. uchwała budżetowa.....	1615
319	– uchwała nr IV/13/10 Rady Gminy w Wiśniewie z dnia 28 grudnia 2010r. w sprawie Wieloletniej Prognozy Finansowej Gminy Wiśniewo na lata 2011 – 2014	1626
320	– uchwała nr IV/14/10 Rady Gminy w Wiśniewie z dnia 28 grudnia 2010r. w sprawie uchwalenia budżetu Rady Gminy w Wiśniewie na 2011 rok	1628

321	– uchwała nr IV/16/10 Rady Gminy w Wiśniewie z dnia 28 grudnia 2010r. w sprawie przyjęcia „Programu usuwania azbestu i wyrobów zawierających azbest dla Gminy Wiśniewo”	1640
322	– uchwała nr IV/14/10 Rady Miejskiej w Mszczonowie z dnia 29 grudnia 2010r. w sprawie uchwalenia budżetu gminy Mszczonów na 2011 rok	1663
323	– uchwała nr LV/414/2010 Rady Miejskiej w Łomiankach z dnia 4 listopada 2010r. w sprawie uchwalenia miejscowego planu zagospodarowania przestrzennego „Łomianki Centrum”	1677
324	– uchwała nr LV/418/2010 Rady Miejskiej w Łomiankach z dnia 4 listopada 2010r. w sprawie zmiany uchwały nr IX/66/99 Rady Miejskiej w Łomiankach z dnia 16 czerwca 1999r. w sprawie ustalenia ceny za usługi przewozowe świadczone przez Komunikację Miejską Łomianki Spółkę z o.o., zmienionej uchwałą Rady Miejskiej w Łomiankach nr XX/137/2000 z dnia 5 lipca 2000r. w sprawie zmiany cen biletów za przewozy świadczone przez Komunikację Miejską Łomianki Spółkę z o.o., uchwałą nr XXIX/188/2001 Rady Miejskiej w Łomiankach z dnia 26 czerwca 2001r. w sprawie zmian cen biletów i opłat za przewozy świadczone przez Komunikację Miejską Łomianki Spółkę z o.o., uchwałą nr XXVI/189/2008r. Rady Miejskiej w Łomiankach z dnia 10 lipca 2008r. w sprawie zmiany do uchwały nr IX/66/1999 Rady Miejskiej w Łomiankach z dnia 16 czerwca 1999r. (zmienionej uchwałami nr XX/137/2000 oraz XXIX/188/2001) w sprawie cen biletów oraz opłat za przewozy świadczone przez Komunikację Miejską Łomianki Spółkę z o.o. oraz uchwałą nr XLVI/340/2009 Rady Miejskiej w Łomiankach z dnia 10 grudnia 2009r. w sprawie zmiany uchwały nr IX/66/1999 Rady Miejskiej w Łomiankach z dnia 16 czerwca 1999r., zmienionej uchwałami: nr XX/137/2000 z dnia 5 lipca 2000r., nr XXIX/188/2001 z dnia 26 czerwca 2001r. oraz XXVI/189/2008 z dnia 10 lipca 2008r. w sprawie ustalenia ceny za usługi przewozowe świadczone przez Komunikację Miejską Łomianki Spółkę z o.o.	1723
325	– uchwała nr IV/17/10 Rady Miasta Żyrardowa z dnia 30 grudnia 2010r. w sprawie określenia stawek podatku od nieruchomości	1724
326	– uchwała nr IV/18/10 Rady Miasta Żyrardowa z dnia 30 grudnia 2010r. w sprawie określenia wysokości stawek podatku od środków transportowych	1724
327	– uchwała nr IV/19/10 Rady Miasta Żyrardowa z dnia 30 grudnia 2010r. w sprawie określenia wzoru informacji o nieruchomościach i obiektach budowlanych i wzoru deklaracji na podatek od nieruchomości	1726

307

UCHWAŁA Nr III/11/10 RADY GMINY W SZELKOWIE

z dnia 29 grudnia 2010 r.

zmieniająca uchwałę w sprawie określenia wzorów formularzy informacji i deklaracji podatkowych.

Na podstawie art. 18 ust. 2 pkt 8 ustawy z dnia 8 marca 1990r. o samorządzie gminnym (Dz.U. z 2001r. Nr 142, poz. 1591 z późn. zm.) oraz art. 6a ust. 11 ustawy z dnia 15 listopada 1984r. o podatku rolnym (Dz.U. z 2006r. Nr 136, poz. 969 z późn. zm.) art. 6 ust. 13 ustawy z dnia 12 stycznia 1991r. o podatkach i opłatach lokalnych (Dz.U. z 2010r. Nr 95, poz. 613 z późn. zm.) oraz art. 6 ust. 9 ustawy z dnia 30 października 2002r. o podatku leśnym (Dz.U. z 2002r. Nr 200, poz. 1682 z późn. zm.) uchwała się, co następuje:

§ 1. W uchwale nr XLVII/170/10 Rady Gminy w Szelkowie z dnia 21 października 2010r. w sprawie określenia wzorów formularzy informa-

cji i deklaracji podatkowych wprowadza się następujące zmiany:

1. Załącznik nr 1 otrzymuje brzmienie jak załącznik nr 1 do niniejszej uchwały.
2. Załącznik nr 4 otrzymuje brzmienie jak załącznik nr 2 do niniejszej uchwały.

§ 2. Wykonanie uchwały powierza się Wójtowi Gminy.

§ 3. Uchwała wchodzi w życie po upływie 14 dni od dnia ogłoszenia w Dzienniku Urzędowym Województwa Mazowieckiego.

Przewodniczący Rady Gminy:
Janusz R. Ruszczyński

I. Numer Identyfikacji Podatkowej składającego deklarację

Załącznik Nr 1
do Uchwały Nr III/11/10
Rady Gminy w Szekowie
z dnia 29 grudnia 2010 r.

DN - 1

DEKLARACJA NA PODATEK OD NIERUCHOMOŚCI

2. Rok

na

<p>Podstawa prawna: Ustawa z dnia 12 stycznia 1991 r. o podatkach i opłatach lokalnych (tekst jedn. Dz.U. z 2010r. Nr 95, poz. 613 z późn zm.). Składający: Formularz przeznaczony dla osób prawnych, jednostek organizacyjnych oraz spółek nie mających osobowości prawnej będących właścicielami nieruchomości lub obiektów budowlanych, posiadaczami samoistnymi nieruchomości lub obiektów budowlanych, użytkownikami wieczystymi gruntów, posiadaczami nieruchomości lub ich części albo obiektów budowlanych lub ich części, stanowiących własność Skarbu Państwa lub jednostki samorządu terytorialnego oraz dla osób fizycznych będących współwłaścicielami lub współposiadaczami z osobami prawnymi, bądź z innymi jednostkami organizacyjnymi nieposiadającymi osobowości prawnej lub ze spółkami nieposiadającymi osobowości prawnej, z wyjątkiem osób tworzących wspólnotę mieszkaniową. Termin składania: Do 15 stycznia każdego roku podatkowego; w terminie 14 dni od zaistnienia okoliczności mających wpływ na powstanie, bądź wygaśnięcie obowiązku podatkowego lub zaistnienia zdarzeń mających wpływ na wysokość podatku. Miejsce składania: Wójt Gminy Szeków właściwy ze względu na miejsce położenia przedmiotów opodatkowania.</p>			
A. MIEJSCE SKŁADANIA DEKLARACJI			
3. Wójt Gminy Szeków 06-220 Stary Szeków Stary Szeków 39			
B. DANE SKŁADAJĄCEGO DEKLARACJĘ (niepotrzebne skreślić)			
* - dotyczy składającego deklarację niebędącego osobą fizyczną ** - dotyczy składającego deklarację będącego osobą fizyczną			
B.1 DANE IDENTYFIKACYJNE			
4. Rodzaj składającego deklarację (zaznaczyć właściwą kratkę) <input type="checkbox"/> 1. osoba fizyczna <input type="checkbox"/> 2. osoba prawna <input type="checkbox"/> 3. jednostka organizacyjna <input type="checkbox"/> 4. spółka nie mająca osobowości prawnej			
5. Rodzaj własności, posiadania (zaznaczyć właściwą kratkę) <input type="checkbox"/> 1. właściciel <input type="checkbox"/> 2. współwłaściciel <input type="checkbox"/> 3. posiadacz samoistny <input type="checkbox"/> 4. współposiadacz samoistny <input type="checkbox"/> 5. użytkownik wieczysty <input type="checkbox"/> 6. współużytkownik wieczysty <input type="checkbox"/> 7. posiadacz zależny (np. dzierżawca, najemca) <input type="checkbox"/> 8. współposiadacz zależny (np. dzierżawca, najemca)			
6. Miejsce/a (adres/y) położenia przedmiotów opodatkowania oraz numer/y działek			
7. Numer/y księgi wieczystej lub zbioru/ów dokumentów			
8. Nazwa pełna * / Nazwisko, pierwsze imię, data urodzenia**			
9. Nazwa skrócona* / imię ojca, imię matki**			
10. Identyfikator REGON* / Numer PESEL**			
B.2 ADRES SIEDZIBY* / ADRES ZAMIESZKANIA**			
11. Kraj	12. Województwo	13. Powiat	
14. Gmina	15. Ulica	16. Numer domu / Numer lokalu	
17. Miejscowość	18. Kod pocztowy	19. Poczta	
C. OKOLICZNOŚCI POWODUJĄCE KONIECZNOŚĆ ZŁOŻENIA DEKLARACJI			
20. Okoliczności (zaznaczyć właściwą kratkę) <input type="checkbox"/> 1. deklaracja na dany rok <input type="checkbox"/> 2. korekta deklaracji rocznej <input type="checkbox"/> 3. wygaśnięcie obowiązku podatkowego <input type="checkbox"/> 4. powstanie obowiązku podatkowego w trakcie roku <input type="checkbox"/> 5. zmiana miejsca zamieszkania lub siedziby			
D. DANE DOTYCZĄCE PRZEDMIOTÓW OPODATKOWANIA (z wyjątkiem zwolnionych)			
Wyszczególnienie	Podstawa opodatkowania	Stawka podatku wynikająca z Uchwały Rady Gminy w Szekowie (ogłoszona w Dz.Urz. Województwa Mazowieckiego w roku poprzedzającym dany rok podatkowy) w zł,gr	Kwota podatku w złotych (należy zaokrąglić do pełnych złotych)

D.1 POWIERZCHNIA GRUNTÓW				
	1. związanych z prowadzeniem działalności gospodarczej, bez względu na sposób zakwalifikowania w ewidencji gruntów i budynków	21. m ²	22.	23.
	2. pod jeziorami, zajętych na zbiorniki wodne retencyjne lub elektrowni wodnych	24. ha	25.	26.
	3. pozostałe grunty, w tym zajęte na prowadzenie odpłatnej statutowej działalności pożytku publicznego przez organizacje pożytku publicznego	27. m ²	28.	29.
D.2 POWIERZCHNIA UŻYTKOWA BUDYNKÓW LUB ICH CZĘŚCI (*)				
	1. mieszkalnych - ogółem	30. m ²	31.	32.
	w tym: - kondygnacji o wysokości od 1,40 do 2,20 m (zaliczyć 50% powierzchni) - kondygnacji o wysokości powyżej 2,20 m	33. m ² m ²	34.	35.
* Do powierzchni użytkowej budynku lub jego części należy zaliczyć powierzchnię mierzoną, po wewnętrznej długości ścian na wszystkich kondygnacjach, z wyjątkiem powierzchni klatek schodowych oraz szybów dźwigowych. Za kondygnację uważa się również garaże podziemne, piwnice, sutereny i poddasza użytkowe.				
	2. związanych z prowadzeniem działalności gospodarczej oraz od budynków mieszkalnych lub ich części zajętych na prowadzenie działalności gospodarczej ogółem, w tym: - kondygnacji o wysokości od 1,40 do 2,20 m (zaliczyć 50% powierzchni) - kondygnacji o wysokości powyżej 2,20 m	36. m ² m ² m ²	37.	38.
	3. zajęte na prowadzenie działalności gospodarczej w zakresie obrotu kwalifikowanym materiałem siewnym ogółem, w tym: - kondygnacji o wysokości od 1,40 do 2,20 m (zaliczyć 50% powierzchni) - kondygnacji o wysokości powyżej 2,20 m	39. m ² m ² m ²	40.	41.
	4. związanych z prowadzeniem działalności gospodarczej w zakresie udzielania świadczeń zdrowotnych, zajętych przez podmioty udzielające tych świadczeń ogółem, w tym: - kondygnacji o wysokości od 1,40 do 2,20 m (zaliczyć 50% powierzchni) - kondygnacji o wysokości powyżej 2,20 m	42. m ² m ² m ²	43.	44.
	5. pozostałych, w tym zajętych na prowadzenie odpłatnej statutowej działalności pożytku publicznego przez organizacje pożytku publicznego w tym: - kondygnacji o wysokości od 1,40 do 2,20 m (zaliczyć 50% powierzchni) - kondygnacji o wysokości powyżej 2,20 m	45. m ² m ² m ²	46.	47.
D.3 BUDOWLE				
	1. budowle (wartość, o której mowa w przepisach o podatkach dochodowych)	48.	49.	50.
E. ŁĄCZNA KWOTA PODATKU				
	Kwota podatku Suma kwot z kol. D (należy zaokrąglić do pełnych złotych)	51.		

F. INFORMACJA O PRZEDMIOTACH ZWOLNIONYCH (podać powierzchnię, bądź wartość budowli przedmiotów zwolnionych oraz przepis prawa - z jakiego tytułu występuje zwolnienie)	
G. OŚWIADCZENIE I PODPIS SKŁADAJĄCEGO / OSOBY REPREZENTUJĄCEJ SKŁADAJĄCEGO Uprzedzony/a o odpowiedzialności karnej z art. 233 §1 Kodeksu Karnego oświadczam, że podane przeze mnie dane są zgodne z prawdą.	
52. Imię	53. Nazwisko
54. Data wypełnienia (dzień - miesiąc - rok)	55. Podpis (pieczęć) składającego / osoby reprezentującej składającego
H. ADNOTACJE ORGANU PODATKOWEGO	
56. Uwagi organu podatkowego	
57. Identyfikator przyjmującego formularz	58. Data i podpis przyjmującego formularz

***Pouczenie:**

W przypadku niewpłacenia w obowiązujących terminach i ratach kwoty podatku z poz. 51 lub wpłacenia jej w niepełnej wysokości, niniejsza deklaracja stanowi podstawę do wystawienia tytułu wykonawczego, zgodnie z przepisami ustawy z dnia 17 czerwca 1966r. o postępowaniu egzekucyjnym w administracji (tekst jedn.: Dz. U. z 2005r. Nr 229, poz.1954 z późn. zm.)

Przewodniczący Rady Gminy:
Janusz R. Ryszczyński

I. Numer Identyfikacji Podatkowej składającej informację

Załącznik Nr 2
do Uchwały Nr III/11/10
Rady Gminy w Szelkowie
z dnia 29 grudnia 2010 r.

IN - 1 INFORMACJA W SPRAWIE PODATKU OD NIERUCHOMOŚCI

na

2. Rok

Podstawa prawna: Ustawa z dnia 12 stycznia 1991 r. o podatkach i opłatach lokalnych (tekst jedn. Dz.U. z 2010 r. Nr 95, poz. 613 z późn. zm.). Składający: Formularz przeznaczony dla osób fizycznych będących właścicielami nieruchomości lub obiektów budowlanych, posiadaczami samoistnymi nieruchomości lub obiektów budowlanych, użytkownikami wieczystymi gruntów, posiadaczami nieruchomości lub ich części albo obiektów budowlanych lub ich części, stanowiących własność Skarbu Państwa lub jednostki samorządu terytorialnego. Termin składania: W terminie 14 dni od zaistnienia okoliczności mających wpływ na powstanie, bądź wygaśnięcie obowiązku podatkowego lub zaistnienia zdarzenia mającego wpływ na wysokość podatku. Miejsce składania: Wójt Gminy Szelków właściwy ze względu na miejsce położenia przedmiotów opodatkowania.		
A. MIEJSCE SKŁADANIA INFORMACJI		
3. Wójt Gminy Szelków 06-220 Stary Szelków Stary Szelków 39		
B. DANE SKŁADAJĄCEGO INFORMACJĘ		
B.1 DANE IDENTYFIKACYJNE		
4. Rodzaj własności, posiadania (zaznaczyć właściwą kratkę) <input type="checkbox"/> 1. właściciel <input type="checkbox"/> 2. współwłaściciel <input type="checkbox"/> 3. posiadacz samoistny <input type="checkbox"/> 4. współposiadacz samoistny <input type="checkbox"/> 5. użytkownik wieczysty <input type="checkbox"/> 6. współużytkownik wieczysty <input type="checkbox"/> 7. posiadacz zależny (np. dzierżawca, najemca) <input type="checkbox"/> 8. współposiadacz zależny (np. dzierżawca, najemca)		
5. Miejsce/a (adres/y) położenia przedmiotów opodatkowania oraz numer/y działek		
6. Numer/y księgi wieczystej lub zbioru/ów dokumentów		
7. Nazwisko, pierwsze imię, data urodzenia		
8. Imię ojca, imię matki		
9. Numer PESEL		
B.2 ADRES ZAMIESZKANIA		
10. Kraj	11. Województwo	12. Powiat
13. Gmina	14. Ulica	15. Numer domu / Numer lokalu
16. Miejscowość	17. Kod pocztowy	18. Poczta
C. OKOLICZNOŚCI POWODUJĄCE KONIECZNOŚĆ ZŁOŻENIA INFORMACJI		
19. Okoliczności (zaznaczyć właściwą kratkę) <input type="checkbox"/> 1. informacja składana po raz pierwszy <input type="checkbox"/> 2. korekta uprzednio złożonej informacji (wykazu)		

D. DANE DOTYCZĄCE PRZEDMIOTÓW OPODATKOWANIA (z wyjątkiem zwolnionych)		
D.1 POWIERZCHNIA GRUNTÓW		
1. związanych z prowadzeniem działalności gospodarczej, bez względu na sposób zakwalifikowania w ewidencji gruntów i budynków	20. m ²
2. pod jeziorami, zajętych na zbiorniki wodne retencyjne lub elektrowni wodnych	21. ha
3. pozostałe grunty, w tym zajęte na prowadzenie odpłatnej statutowej działalności pożytku publicznego przez organizację pożytku publicznego	22. m ²
D.2 POWIERZCHNIA UŻYTKOWA BUDYNKÓW LUB ICH CZĘŚCI (*)		
1. mieszkalnych - ogółem	23. m ²

	w tym: - kondygnacji o wysokości od 1,40 do 2,20 m (zaliczyć 50% powierzchni) - kondygnacji o wysokości powyżej 2,20 m	24. m ² m ²
* Do powierzchni użytkowej budynku lub jego części należy zaliczyć powierzchnię mierzoną, po wewnętrznej długości ścian na wszystkich kondygnacjach, z wyjątkiem powierzchni klatek schodowych oraz szypów dźwigowych. Za kondygnację uważa się również garaże podziemne, piwnice, sutereny i poddasza użytkowe.		
	2. związanych z prowadzeniem działalności gospodarczej oraz od budynków mieszkalnych lub ich części zajętych na prowadzenie działalności gospodarczej ogółem w tym: - kondygnacji o wysokości od 1,40 do 2,20 m (zaliczyć 50% powierzchni) - kondygnacji o wysokości powyżej 2,20 m	25. m ² m ² m ²
	3. zajęte na prowadzenie działalności gospodarczej w zakresie obrotu kwalifikowanym materiałem siewnym ogółem w tym: - kondygnacji o wysokości od 1,40 do 2,20 m (zaliczyć 50% powierzchni) - kondygnacji o wysokości powyżej 2,20 m	26. m ² m ² m ²
	4. związanych z prowadzeniem działalności gospodarczej w zakresie udzielania świadczeń zdrowotnych, zajętych przez podmioty udzielające tych świadczeń ogółem, w tym: - kondygnacji o wysokości od 1,40 do 2,20 m (zaliczyć 50% powierzchni) - kondygnacji o wysokości powyżej 2,20 m	27. m ² m ² m ²
	5. pozostałych w tym zajętych na prowadzenie odpłatnej statutowej działalności pożytku publicznego przez organizacje pożytku publicznego w tym: - kondygnacji o wysokości od 1,40 do 2,20 m (zaliczyć 50% powierzchni) - kondygnacji o wysokości powyżej 2,20 m	28. m ² m ² m ²
D.3 BUDOWLE		
	1. budowle (wartość, o której mowa w przepisach o podatkach dochodowych)	29.
E. INFORMACJA O PRZEDMIOTACH ZWOLNIONYCH (podać powierzchnię, bądź wartość budowli przedmiotów zwolnionych oraz przepis prawa – z jakiego tytułu występuje zwolnienie)		
F. OŚWIADCZENIE I PODPIS SKŁADAJĄCEGO / OSOBY REPREZENTUJĄCEJ SKŁADAJĄCEGO Upředzony/a o odpowiedzialności karnej z art. 233 §1 Kodeksu Karnego oświadczam, że podane przeze mnie dane są zgodne z prawdą.		
	30. Imię	31. Nazwisko
	32. Data wypełnienia (dzień - miesiąc - rok)	33. Podpis (pieczęć) składającego / osoby reprezentującej składającego
G. ADNOTACJE ORGANU PODATKOWEGO		
	34. Uwagi organu podatkowego	
	35. Identyfikator przyjmującego formularz	36. Data i podpis przyjmującego formularz

Przewodniczący Rady Gminy:
Janusz R. Ryszczyski

308

UCHWAŁA Nr III/10/2010

RADY GMINY KLWÓW

z dnia 30 grudnia 2010 r.

w sprawie uchwalenia budżetu gminy Klwów na rok 2011.

Na podstawie art. 18 ust. 2 pkt 4, pkt 9 lit. d oraz lit. i ustawy z dnia 8 marca 1990r. o samorządzie gminnym (t.j. Dz.U. z 2001r. Nr 142, poz. 1591 z późn. zm.), ustawy z dnia 27 sierpnia 2009r. – Przepisy wprowadzające ustawę o finansach publicznych (Dz.U. Nr 157, poz. 1241 z późn. zm.) oraz art. 211, art. 212, art. 214, art. 215, art. 222, art. 235, art. 236, art. 237, art. 242, art. 258 ustawy z dnia 27 sierpnia 2009r. o finansach publicznych (Dz.U. Nr 157, poz. 1240 z późn. zm.) Rada Gminy Klwów uchwala, co następuje:

§ 1. Dochody budżetu w wysokości 15 466 048zł, z tego:

- 1) bieżące w wysokości 9 004 000zł,
 - 2) majątkowe w wysokości 6 462 048zł,
- zgodnie z tabelą nr 1 do niniejszej uchwały.

§ 2. Wydatki budżetu w wysokości 14 967 625zł, z tego:

- 1) bieżące w wysokości 7 905 625zł,
 - 2) majątkowe w wysokości 7 062 000zł,
- zgodnie z tabelą nr 2 do niniejszej uchwały.

§ 3. W budżecie tworzy się rezerwy:

- 1) ogólną w wysokości – 70 000zł,
- 2) celową w wysokości – 25 000zł
z przeznaczeniem na:
 - a) na realizację zadań własnych z zakresu zarządzenia kryzysowego w kwocie 25 000zł.

§ 4. Zadania inwestycyjne realizowane w roku 2011 zgodnie z tabelą nr 2a do niniejszej uchwały.

§ 5.1. Ustala się nadwyżkę budżetową w wysokości 498 423zł, którą zostaną pokryte:

- a) zaciągnięte kredyty w kwocie – 100 000zł,
- b) zaciągnięte pożyczki w kwocie – 63 375zł,
- c) zaciągnięte pożyczki otrzymane na finansowanie zadań realizowanych z udziałem, środków pochodzących z budżetu UE w kwocie – 335 048zł.

2. Ustala się przychody budżetu w wysokości 655 000zł z następujących tytułów

- a) kredyty w kwocie – 635 000zł,

b) wolne środki w kwocie – 20 000zł.

3. Ustala się rozchody w kwocie 1 153 423zł, zgodnie z tabelą nr 3 do niniejszej uchwały.

§ 6. Limity zobowiązań z kredytów i pożyczek zaciąganych na:

- 1) sfinansowanie przejściowego deficytu budżetu – w kwocie 200 000zł.

§ 7.1. Ustala się dochody w kwocie 36 000zł z tytułu wydawania zezwoleń na sprzedaż napojów alkoholowych oraz wydatki w kwocie 34 000zł na realizację zadań określonych w gminnym programie profilaktyki i rozwiązywania problemów alkoholowych.

2. Ustala się wydatki w kwocie 2 000zł na realizację zadań określonych w gminnym programie przeciwdziałania narkomanii, zgodnie z załącznikiem nr 1 do niniejszej uchwały.

§ 8. Zestawienie planowanych kwot dotacji udzielanych z budżetu gminy, zgodnie z załącznikiem nr 2 do niniejszej uchwały.

§ 9. Upoważnia się Wójta do:

- 1) zaciągania kredytów i pożyczek do wysokości poszczególnych zobowiązań, określonych w § 6 uchwały,
 - 2) do zaciągania zobowiązań z tytułu umów, których realizacja w roku budżetowym i w latach następnych jest niezbędna dla zapewnienia ciągłości działania gminy i z których wynikające płatności wykraczają poza rok budżetowy na kwotę 200 000zł,
 - 3) do dokonywania zmian w planie wydatków, z wyłączeniem przeniesień wydatków między działami na uposażenia i wynagrodzenia ze stosunku pracy w ramach tego samego działu,
 - 4) lokowania wolnych środków budżetowych na rachunkach bankowych w innych bankach niż bank prowadzący obsługę budżetu gminy.
- § 10. Wykonanie uchwały powierza się Wójtowi.

§ 11. Uchwała wchodzi w życie z dniem 1 stycznia 2011r. i podlega publikacji w Dzienniku Urzędowym Województwa Mazowieckiego.

Przewodniczący Rady Gminy:
Jerzy Sieczak

Tabela nr 1

Plan dochodów budżetowych na 2011 rok

Dział	Rozdział	§	Treść	Wartość
010			Rolnictwo i łowiectwo	3 153 000,00
	01010		Infrastruktura wodociągowa i sanitacyjna wsi	3 143 000,00
		0830	Wpływy z usług	350 000,00
		0920	Pozostałe odsetki	1 000,00
		6290	Środki na dofinansowanie własnych inwestycji gmin (związków gmin), powiatów (związków powiatów), samorządów województw, pozyskane z innych źródeł	2 792 000,00
	01095		Pozostała działalność	10 000,00
		0750	Dochody z najmu i dzierżawy składników majątkowych Skarbu Państwa, jednostek samorządu terytorialnego lub innych jednostek zaliczanych do sektora finansów publicznych oraz innych umów o podobnym charakterze	2 000,00
		0830	Wpływy z usług	8 000,00
600			Transport i łączność	70 000,00
	60016		Drogi publiczne gminne	70 000,00
		6290	Środki na dofinansowanie własnych inwestycji gmin (związków gmin), powiatów (związków powiatów), samorządów województw, pozyskane z innych źródeł	70 000,00
700			Gospodarka mieszkaniowa	162 000,00
	70005		Gospodarka gruntami i nieruchomościami	162 000,00
		0470	Wpływy z opłat za zarząd, użytkowanie i użytkowanie wieczyste nieruchomości	2 000,00
		0750	Dochody z najmu i dzierżawy składników majątkowych Skarbu Państwa, jednostek samorządu terytorialnego lub innych jednostek zaliczanych do sektora finansów publicznych oraz innych umów o podobnym charakterze	110 000,00
		0870	Wpływy ze sprzedaży składników majątkowych	50 000,00
750			Administracja publiczna	36 414,00
	75011		Urzędy wojewódzkie	33 414,00
		2010	Dotacje celowe otrzymane z budżetu państwa na realizację zadań bieżących z zakresu administracji rządowej oraz innych zadań zleconych gminie (związkowi gmin) ustawami	33 414,00
	75023		Urzędy gmin (miast i miast na prawach powiatu)	3 000,00
		0690	Wpływy z różnych opłat	3 000,00
751			Urzędy naczelnych organów władzy państwowej, kontroli i ochrony prawa oraz sądownictwa	606,00
	75101		Urzędy naczelnych organów władzy państwowej, kontroli i ochrony prawa	606,00
		2010	Dotacje celowe otrzymane z budżetu państwa na realizację zadań bieżących z zakresu administracji rządowej oraz innych zadań zleconych gminie (związkowi gmin) ustawami	606,00
754			Bezpieczeństwo publiczne i ochrona przeciwpożarowa	150 200,00
	75412		Ochotnicze straże pożarne	150 000,00
		6287	Środki otrzymane od pozostałych jednostek zaliczanych do sektora finansów publicznych na finansowanie lub dofinansowanie kosztów realizacji inwestycji i zakupów inwestycyjnych jednostek zaliczanych do sektora finansów publicznych	128 000,00
		6289	Środki otrzymane od pozostałych jednostek zaliczanych do sektora finansów publicznych na finansowanie lub dofinansowanie kosztów realizacji inwestycji i zakupów inwestycyjnych jednostek zaliczanych do sektora finansów publicznych	22 000,00
	75414		Obrona cywilna	200,00
		2010	Dotacje celowe otrzymane z budżetu państwa na realizację zadań bieżących z zakresu administracji rządowej oraz innych zadań zleconych gminie (związkowi gmin) ustawami	200,00
756			Dochody od osób prawnych, od osób fizycznych i od innych jednostek nieposiadających osobowości prawnej oraz wydatki związane z ich poborem	1 188 629,00
	75601		Wpływy z podatku dochodowego od osób fizycznych	5 000,00
		0350	Podatek od działalności gospodarczej osób fizycznych, opłacany w formie karty podatkowej	5 000,00
	75615		Wpływy z podatku rolnego, podatku leśnego, podatku od czynności cywilnoprawnych, podatków i opłat lokalnych od osób prawnych i innych jednostek organizacyjnych	94 600,00
		0310	Podatek od nieruchomości	90 000,00
		0320	Podatek rolny	1 500,00
		0330	Podatek leśny	3 100,00

	75616		Wpływy z podatku rolnego, podatku leśnego, podatku od spadków i darowizn, podatku od czynności cywilno-prawnych oraz podatków i opłat lokalnych od osób fizycznych	524 100,00
		0310	Podatek od nieruchomości	120 000,00
		0320	Podatek rolny	260 000,00
		0330	Podatek leśny	63 000,00
		0340	Podatek od środków transportowych	45 000,00
		0360	Podatek od spadków i darowizn	1 100,00
		0430	Wpływy z opłaty targowej	2 000,00
		0500	Podatek od czynności cywilnoprawnych	30 000,00
		0910	Odsetki od nieterminowych wpłat z tytułu podatków i opłat	3 000,00
	75618		Wpływy z innych opłat stanowiących dochody jednostek samorządu terytorialnego na podstawie ustaw	51 000,00
		0410	Wpływy z opłaty skarbowej	10 000,00
		0480	Wpływy z opłat za zezwolenia na sprzedaż alkoholu	36 000,00
		0490	Wpływy z innych lokalnych opłat pobieranych przez jednostki samorządu terytorialnego na podstawie odrębnych ustaw	5 000,00
	75621		Udziały gmin w podatkach stanowiących dochód budżetu państwa	513 929,00
		0010	Podatek dochodowy od osób fizycznych	508 929,00
		0020	Podatek dochodowy od osób prawnych	5 000,00
758			Różne rozliczenia	5 173 751,00
	75801		Część oświatowa subwencji ogólnej dla jednostek samorządu terytorialnego	2 647 267,00
		2920	Subwencje ogólne z budżetu państwa	2 647 267,00
	75807		Część wyrównawcza subwencji ogólnej dla gmin	2 385 365,00
		2920	Subwencje ogólne z budżetu państwa	2 385 365,00
	75831		Część równoważąca subwencji ogólnej dla gmin	141 119,00
		2920	Subwencje ogólne z budżetu państwa	141 119,00
801			Oświata i wychowanie	3 448 000,00
	80101		Szkoły podstawowe	2 810 000,00
		0830	Wpływy z usług	10 000,00
		6297	Środki na dofinansowanie własnych inwestycji gmin (związków gmin), powiatów (związków powiatów), samorządów województw, pozyskane z innych źródeł	2 167 500,00
		6299	Środki na dofinansowanie własnych inwestycji gmin (związków gmin), powiatów (związków powiatów), samorządów województw, pozyskane z innych źródeł	382 500,00
		6330	Dotacje celowe otrzymane z budżetu państwa na realizację inwestycji i zakupów inwestycyjnych własnych gmin (związków gmin)	250 000,00
	80104		Przedszkola	628 000,00
		2000	Dotacje celowe w ramach programów finansowanych z udziałem środków europejskich oraz środków o których mowa w art. 5 ust. 1 pkt 3 oraz ust. 3 pkt 5 i 6 ustawy, lub płatności w ramach budżetu środków europejskich	380 000,00
		2007	Dotacje celowe w ramach programów finansowanych z udziałem środków europejskich oraz środków o których mowa w art. 5 ust. 1 pkt 3 oraz ust. 3 pkt 5 i 6 ustawy, lub płatności w ramach budżetu środków europejskich	210 800,00
		2009	Dotacje celowe w ramach programów finansowanych z udziałem środków europejskich oraz środków o których mowa w art. 5 ust. 1 pkt 3 oraz ust. 3 pkt 5 i 6 ustawy, lub płatności w ramach budżetu środków europejskich	37 200,00
	80148		Stołówki szkolne i przedszkolne	10 000,00
		0830	Wpływy z usług	10 000,00
852			Pomoc społeczna	1 483 400,00
	85212		Świadczenia rodzinne, świadczenia z funduszu alimentacyjnego oraz składki na ubezpieczenia emerytalne i rentowe z ubezpieczenia społecznego	1 336 000,00
		2010	Dotacje celowe otrzymane z budżetu państwa na realizację zadań bieżących z zakresu administracji rządowej oraz innych zadań zleconych gminie (związkom gmin) ustawami	1 336 000,00
	85213		Składki na ubezpieczenie zdrowotne opłacane za osoby pobierające niektóre świadczenia z pomocy społecznej, niektóre świadczenia rodzinne oraz za osoby uczestniczące w zajęciach w centrum integracji społecznej.	2 200,00
		2030	Dotacje celowe otrzymane z budżetu państwa na realizację własnych zadań bieżących gmin (związków gmin)	2 200,00
	85214		Zasiłki i pomoc w naturze oraz składki na ubezpieczenia emerytalne i rentowe	25 000,00
		2030	Dotacje celowe otrzymane z budżetu państwa na realizację własnych zadań bieżących gmin (związków gmin)	25 000,00

	85216		Zasiłki stałe	18 000,00
		2030	Dotacje celowe otrzymane z budżetu państwa na realizację własnych zadań bieżących gmin (związków gmin)	18 000,00
	85219		Ośrodki pomocy społecznej	46 000,00
		2030	Dotacje celowe otrzymane z budżetu państwa na realizację własnych zadań bieżących gmin (związków gmin)	46 000,00
	85295		Pozostała działalność	56 200,00
		2030	Dotacje celowe otrzymane z budżetu państwa na realizację własnych zadań bieżących gmin (związków gmin)	56 200,00
900			Gospodarka komunalna i ochrona środowiska	335 048,00
	90004		Utrzymanie zieleni w miastach i gminach	335 048,00
		6620	Dotacje celowe otrzymane z powiatu na inwestycje i zakupy inwestycyjne realizowane na podstawie porozumień (umów) między jednostkami samorządu terytorialnego	335 048,00
921			Kultura i ochrona dziedzictwa narodowego	265 000,00
	92101		Instytucje kinematografii	39 750,00
		6299	Środki na dofinansowanie własnych inwestycji gmin (związków gmin), powiatów (związków powiatów), samorządów województw, pozyskane z innych źródeł	39 750,00
	92109		Domy i ośrodki kultury, świetlice i kluby	225 250,00
		6297	Środki na dofinansowanie własnych inwestycji gmin (związków gmin), powiatów (związków powiatów), samorządów województw, pozyskane z innych źródeł	225 250,00
Razem:				15 466 048,00

Tabela nr 2

Plan wydatków budżetowych na 2011 rok

Dział	Rozdział	§	Treść	Wartość
010			Rolnictwo i łowiectwo	3 195 900,00
	01010		Infrastruktura wodociągowa i sanitacyjna wsi	3 190 900,00
		4010	Wynagrodzenia osobowe pracowników	70 000,00
		4040	Dodatkowe wynagrodzenie roczne	5 400,00
		4110	Składki na ubezpieczenia społeczne	10 000,00
		4120	Składki na Fundusz Pracy	2 000,00
		4210	Zakup materiałów i wyposażenia	70 000,00
		4260	Zakup energii	80 000,00
		4300	Zakup usług pozostałych	17 000,00
		4360	Opłaty z tytułu zakupu usług telekomunikacyjnych świadczonych w ruchomej publicznej sieci telefonicznej	1 000,00
		4430	Różne opłaty i składki	14 500,00
		4440	Odpisy na zakładowy fundusz świadczeń socjalnych	4 000,00
		6050	Wydatki inwestycyjne jednostek budżetowych	2 917 000,00
	01030		Izby rolnicze	5 000,00
		2850	Wpłaty gmin na rzecz izb rolniczych w wysokości 2% uzyskanych wpływów z podatku rolnego	5 000,00
600			Transport i łączność	350 000,00
	60016		Drogi publiczne gminne	350 000,00
		4300	Zakup usług pozostałych	140 000,00
		6050	Wydatki inwestycyjne jednostek budżetowych	210 000,00
700			Gospodarka mieszkaniowa	5 000,00
	70005		Gospodarka gruntami i nieruchomościami	5 000,00
		4300	Zakup usług pozostałych	5 000,00
750			Administracja publiczna	1 918 714,00
	75011		Urzędy wojewódzkie	33 414,00
		4010	Wynagrodzenia osobowe pracowników	27 900,00
		4110	Składki na ubezpieczenia społeczne	4 700,00
		4120	Składki na Fundusz Pracy	814,00
	75022		Rady gmin (miast i miast na prawach powiatu)	95 000,00
		3030	Różne wydatki na rzecz osób fizycznych	91 000,00
		4210	Zakup materiałów i wyposażenia	4 000,00

	75023		Urzędy gmin (miast i miast na prawach powiatu)	1 680 300,00
		4010	Wynagrodzenia osobowe pracowników	970 000,00
		4040	Dodatkowe wynagrodzenie roczne	70 000,00
		4110	Składki na ubezpieczenia społeczne	155 000,00
		4120	Składki na Fundusz Pracy	25 300,00
		4170	Wynagrodzenia bezosobowe	20 000,00
		4210	Zakup materiałów i wyposażenia	118 000,00
		4260	Zakup energii	24 000,00
		4270	Zakup usług remontowych	15 000,00
		4300	Zakup usług pozostałych	85 000,00
		4370	Opłata z tytułu zakupu usług telekomunikacyjnych świadczonych w stacjonarnej publicznej sieci telefonicznej.	17 000,00
		4410	Podróże służbowe krajowe	20 000,00
		4430	Różne opłaty i składki	8 000,00
		4440	Odpisy na zakładowy fundusz świadczeń socjalnych	30 000,00
		4700	Szkolenia pracowników niebędących członkami korpusu służby cywilnej	15 000,00
		4740	Zakup materiałów papierniczych do sprzętu drukarskiego i urządzeń kserograficznych	4 000,00
		4750	Zakup akcesoriów komputerowych, w tym programów i licencji	8 000,00
		6050	Wydatki inwestycyjne jednostek budżetowych	60 000,00
		6060	Wydatki na zakupy inwestycyjne jednostek budżetowych	30 000,00
	75075		Promocja jednostek samorządu terytorialnego	110 000,00
		4300	Zakup usług pozostałych	110 000,00
751			Urzędy naczelnych organów władzy państwowej, kontroli i ochrony prawa oraz sądownictwa	606,00
	75101		Urzędy naczelnych organów władzy państwowej, kontroli i ochrony prawa	606,00
		4210	Zakup materiałów i wyposażenia	206,00
		4300	Zakup usług pozostałych	400,00
754			Bezpieczeństwo publiczne i ochrona przeciwpożarowa	371 870,00
	75412		Ochotnicze straże pożarne	371 670,00
		3030	Różne wydatki na rzecz osób fizycznych	5 000,00
		4110	Składki na ubezpieczenia społeczne	750,00
		4120	Składki na Fundusz Pracy	120,00
		4170	Wynagrodzenia bezosobowe	4 800,00
		4210	Zakup materiałów i wyposażenia	20 000,00
		4260	Zakup energii	7 000,00
		4300	Zakup usług pozostałych	10 000,00
		4430	Różne opłaty i składki	4 000,00
		6050	Wydatki inwestycyjne jednostek budżetowych	170 000,00
		6057	Wydatki inwestycyjne jednostek budżetowych	128 000,00
		6059	Wydatki inwestycyjne jednostek budżetowych	22 000,00
	75414		Obrona cywilna	200,00
		4210	Zakup materiałów i wyposażenia	100,00
		4300	Zakup usług pozostałych	100,00
756			Dochody od osób prawnych, od osób fizycznych i od innych jednostek nieposiadających osobowości prawnej oraz wydatki związane z ich poborem	32 000,00
	75647		Pobór podatków, opłat i niepodatkowych należności budżetowych	32 000,00
		4100	Wynagrodzenia agencyjno-prowizyjne	32 000,00
757			Obsługa długu publicznego	120 000,00
	75702		Obsługa papierów wartościowych, kredytów i pożyczek jednostek samorządu terytorialnego	120 000,00
		8110	Odsetki od samorządowych papierów wartościowych lub zaciągniętych przez jednostkę samorządu terytorialnego kredytów i pożyczek	120 000,00
758			Różne rozliczenia	95 000,00
	75818		Rezerwy ogólne i celowe	95 000,00
		4810	Rezerwy	95 000,00
801			Oświata i wychowanie	6 396 135,00
	80101		Szkoły podstawowe	4 689 800,00
		3020	Wydatki osobowe niezaliczone do wynagrodzeń	76 800,00
		4010	Wynagrodzenia osobowe pracowników	990 000,00
		4040	Dodatkowe wynagrodzenie roczne	82 000,00

	4110	Składki na ubezpieczenia społeczne	175 000,00
	4120	Składki na Fundusz Pracy	28 000,00
	4210	Zakup materiałów i wyposażenia	161 000,00
	4240	Zakup pomocy naukowych, dydaktycznych i książek	6 800,00
	4260	Zakup energii	29 000,00
	4270	Zakup usług remontowych	26 000,00
	4280	Zakup usług zdrowotnych	800,00
	4300	Zakup usług pozostałych	12 000,00
	4350	Zakup usług dostępu do sieci Internet	1 100,00
	4410	Podróże służbowe krajowe	3 500,00
	4430	Różne opłaty i składki	4 000,00
	4440	Odpisy na zakładowy fundusz świadczeń socjalnych	66 100,00
	4700	Szkolenia pracowników niebędących członkami korpusu służby cywilnej	1 700,00
	4740	Zakup materiałów papierniczych do sprzętu drukarskiego i urządzeń kserograficznych	500,00
	4750	Zakup akcesoriów komputerowych, w tym programów i licencji	500,00
	6050	Wydatki inwestycyjne jednostek budżetowych	450 000,00
	6057	Wydatki inwestycyjne jednostek budżetowych	2 167 500,00
	6059	Wydatki inwestycyjne jednostek budżetowych	382 500,00
	6060	Wydatki na zakupy inwestycyjne jednostek budżetowych	25 000,00
80104		Przedszkola	334 500,00
	3020	Wydatki osobowe niezaliczone do wynagrodzeń	200,00
	4010	Wynagrodzenia osobowe pracowników	20 000,00
	4017	Wynagrodzenia osobowe pracowników	89 505,00
	4019	Wynagrodzenia osobowe pracowników	15 795,00
	4040	Dodatkowe wynagrodzenie roczne	1 600,00
	4110	Składki na ubezpieczenia społeczne	3 300,00
	4117	Składki na ubezpieczenia społeczne	19 251,00
	4119	Składki na ubezpieczenia społeczne	3 402,00
	4120	Składki na Fundusz Pracy	600,00
	4127	Składki na Fundusz Pracy	2 655,00
	4129	Składki na Fundusz Pracy	513,00
	4177	Wynagrodzenia bezosobowe	37 605,00
	4179	Wynagrodzenia bezosobowe	6 632,00
	4210	Zakup materiałów i wyposażenia	17 500,00
	4217	Zakup materiałów i wyposażenia	2 059,00
	4219	Zakup materiałów i wyposażenia	383,00
	4227	Zakup środków żywności	46 920,00
	4229	Zakup środków żywności	8 280,00
	4247	Zakup pomocy naukowych, dydaktycznych i książek	21 610,00
	4249	Zakup pomocy naukowych, dydaktycznych i książek	3 390,00
	4260	Zakup energii	15 000,00
	4300	Zakup usług pozostałych	1 000,00
	4307	Zakup usług pozostałych	12 750,00
	4309	Zakup usług pozostałych	2 250,00
	4430	Różne opłaty i składki	1 000,00
	4440	Odpisy na zakładowy fundusz świadczeń socjalnych	1 300,00
80110		Gimnazja	764 435,00
	3020	Wydatki osobowe niezaliczone do wynagrodzeń	40 500,00
	4010	Wynagrodzenia osobowe pracowników	504 835,00
	4040	Dodatkowe wynagrodzenie roczne	42 800,00
	4110	Składki na ubezpieczenia społeczne	93 400,00
	4120	Składki na Fundusz Pracy	15 000,00
	4210	Zakup materiałów i wyposażenia	10 000,00
	4240	Zakup pomocy naukowych, dydaktycznych i książek	4 000,00
	4270	Zakup usług remontowych	10 000,00
	4280	Zakup usług zdrowotnych	100,00
	4300	Zakup usług pozostałych	6 000,00
	4440	Odpisy na zakładowy fundusz świadczeń socjalnych	37 800,00

	80113		Dowożenie uczniów do szkół	231 300,00
		3020	Wydatki osobowe niezaliczone do wynagrodzeń	400,00
		4010	Wynagrodzenia osobowe pracowników	110 000,00
		4040	Dodatkowe wynagrodzenie roczne	6 900,00
		4110	Składki na ubezpieczenia społeczne	18 000,00
		4120	Składki na Fundusz Pracy	2 900,00
		4210	Zakup materiałów i wyposażenia	25 000,00
		4300	Zakup usług pozostałych	57 000,00
		4430	Różne opłaty i składki	8 000,00
		4440	Odpisy na zakładowy fundusz świadczeń socjalnych	3 100,00
	80114		Zespoły obsługi ekonomiczno-administracyjnej szkół	175 200,00
		4010	Wynagrodzenia osobowe pracowników	127 500,00
		4040	Dodatkowe wynagrodzenie roczne	10 300,00
		4110	Składki na ubezpieczenia społeczne	21 100,00
		4120	Składki na Fundusz Pracy	3 400,00
		4210	Zakup materiałów i wyposażenia	3 000,00
		4300	Zakup usług pozostałych	300,00
		4410	Podróże służbowe krajowe	300,00
		4440	Odpisy na zakładowy fundusz świadczeń socjalnych	6 200,00
		4700	Szkolenia pracowników niebędących członkami korpusu służby cywilnej	2 000,00
		4740	Zakup materiałów papierniczych do sprzętu drukarskiego i urządzeń kserograficznych	100,00
		4750	Zakup akcesoriów komputerowych, w tym programów i licencji	1 000,00
	80146		Dokształcanie i doskonalenie nauczycieli	14 000,00
		4210	Zakup materiałów i wyposażenia	6 000,00
		4300	Zakup usług pozostałych	8 000,00
	80148		Stołówki szkolne i przedszkolne	155 400,00
		3020	Wydatki osobowe niezaliczone do wynagrodzeń	600,00
		4010	Wynagrodzenia osobowe pracowników	82 200,00
		4040	Dodatkowe wynagrodzenie roczne	6 500,00
		4110	Składki na ubezpieczenia społeczne	13 500,00
		4120	Składki na Fundusz Pracy	2 100,00
		4210	Zakup materiałów i wyposażenia	1 500,00
		4220	Zakup środków żywności	44 000,00
		4440	Odpisy na zakładowy fundusz świadczeń socjalnych	5 000,00
	80195		Pozostała działalność	31 500,00
		4440	Odpisy na zakładowy fundusz świadczeń socjalnych	31 500,00
	851		Ochrona zdrowia	36 000,00
	85153		Zwalczanie narkomanii	2 000,00
		4210	Zakup materiałów i wyposażenia	1 000,00
		4300	Zakup usług pozostałych	1 000,00
	85154		Przeciwdziałanie alkoholizmowi	34 000,00
		4170	Wynagrodzenia bezosobowe	12 000,00
		4210	Zakup materiałów i wyposażenia	9 000,00
		4300	Zakup usług pozostałych	12 000,00
		4410	Podróże służbowe krajowe	500,00
		4700	Szkolenia pracowników niebędących członkami korpusu służby cywilnej	500,00
	852		Pomoc społeczna	1 715 400,00
	85202		Domy pomocy społecznej	100 000,00
		4330	Zakup usług przez jednostki samorządu terytorialnego od innych jednostek samorządu terytorialnego	100 000,00
	85212		Świadczenia rodzinne, świadczenia z funduszu alimentacyjnego oraz składki na ubezpieczenia emerytalne i rentowe z ubezpieczenia społecznego	1 336 000,00
		3110	Świadczenia społeczne	1 295 920,00
		4010	Wynagrodzenia osobowe pracowników	28 000,00
		4040	Dodatkowe wynagrodzenie roczne	2 100,00
		4110	Składki na ubezpieczenia społeczne	5 280,00
		4120	Składki na Fundusz Pracy	700,00
		4210	Zakup materiałów i wyposażenia	300,00
		4300	Zakup usług pozostałych	2 000,00
		4410	Podróże służbowe krajowe	100,00

		4440	Odpisy na zakładowy fundusz świadczeń socjalnych	1 200,00
		4700	Szkolenia pracowników niebędących członkami korpusu służby cywilnej	400,00
	85213		Składki na ubezpieczenie zdrowotne opłacane za osoby pobierające niektóre świadczenia z pomocy społecznej, niektóre świadczenia rodzinne oraz za osoby uczestniczące w zajęciach w centrum integracji społecznej.	2 200,00
		4130	Składki na ubezpieczenie zdrowotne	2 200,00
	85214		Zasiłki i pomoc w naturze oraz składki na ubezpieczenia emerytalne i rentowe	35 000,00
		3110	Świadczenia społeczne	35 000,00
	85216		Zasiłki stałe	18 000,00
		3110	Świadczenia społeczne	18 000,00
	85219		Ośrodki pomocy społecznej	138 800,00
		3020	Wydatki osobowe niezaliczone do wynagrodzeń	1 000,00
		4010	Wynagrodzenia osobowe pracowników	90 000,00
		4040	Dodatkowe wynagrodzenie roczne	5 000,00
		4110	Składki na ubezpieczenia społeczne	18 600,00
		4120	Składki na Fundusz Pracy	2 900,00
		4210	Zakup materiałów i wyposażenia	7 000,00
		4300	Zakup usług pozostałych	5 400,00
		4370	Opłata z tytułu zakupu usług telekomunikacyjnych świadczonych w stacjonarnej publicznej sieci telefonicznej.	2 600,00
		4440	Odpisy na zakładowy fundusz świadczeń socjalnych	3 300,00
		4700	Szkolenia pracowników niebędących członkami korpusu służby cywilnej	3 000,00
	85228		Usługi opiekuńcze i specjalistyczne usługi opiekuńcze	17 200,00
		4110	Składki na ubezpieczenia społeczne	2 200,00
		4170	Wynagrodzenia bezosobowe	15 000,00
	85295		Pozostała działalność	68 200,00
		3110	Świadczenia społeczne	68 200,00
900			Gospodarka komunalna i ochrona środowiska	192 000,00
	90015		Oświetlenie ulic, placów i dróg	192 000,00
		4210	Zakup materiałów i wyposażenia	2 000,00
		4260	Zakup energii	120 000,00
		4300	Zakup usług pozostałych	30 000,00
		6050	Wydatki inwestycyjne jednostek budżetowych	40 000,00
921			Kultura i ochrona dziedzictwa narodowego	505 000,00
	92109		Domy i ośrodki kultury, świetlice i kluby	460 000,00
		6050	Wydatki inwestycyjne jednostek budżetowych	195 000,00
		6057	Wydatki inwestycyjne jednostek budżetowych	225 250,00
		6059	Wydatki inwestycyjne jednostek budżetowych	39 750,00
	92116		Biblioteki	45 000,00
		2480	Dotacja podmiotowa z budżetu dla samorządowej instytucji kultury	45 000,00
926			Kultura fizyczna i sport	34 000,00
	92605		Zadania w zakresie kultury fizycznej i sportu	34 000,00
		2820	Dotacja celowa z budżetu na finansowanie lub dofinansowanie zadań zleconych do realizacji stowarzyszeniom	15 000,00
		4210	Zakup materiałów i wyposażenia	15 000,00
		4300	Zakup usług pozostałych	4 000,00
Razem:				14 967 625,00

Tabela nr 2a

Zadania inwestycyjne w 2011 roku

Lp.	Dział	Rozdz.	§ **	Nazwa zadania inwestycyjnego	Łączne koszty finansowe	Planowane wydatki				Jednostka organizacyjna realizująca program lub koordynująca wykonanie programu	
						rok 2011 (8+9+10+11)	z tego źródła finansowania				
							dochody własne jst	środki własne jst pochodzące z innych źródeł/ w tym: kredyty i pożyczki/	środki pochodzące z dotacji z innych źródeł*		środki wymienione w art. 5 ust. 1 pkt 2 i 3 u.f.p.
1	10	1010		Budowa oczyszczalni ścieków wraz z kanalizacją w m. Klwowska Wola	2 792 000	2 792 000		2 792 000			
2	10	1000		Budowa przyłączy kanalizacyjnych w m. Klwów i Klwowska Wola	125 000	125 000	125 000				
				Razem 010	2917000	2917000	125000		2792000		
3	600	60016		Budowa drogi w m. Drażno	55 000	55 000		35000	20 000		
4	600	60016		Budowa drogi w m. Ulów	155 000	155 000	15000	90000	50 000		
				Razem 600	210 000	210 000	15 000	125 000	70 000		
5	750	75023		Ułożenie kostki na placu za budynkiem Urzędu Gminy	60 000	60 000		60 000			
6	750	75023		Zakup programu finansowo - księgowego i sprzętu komputerowego do referatu finansowego	30 000	30 000	30 000				
				Razem 750	90 000	90 000	30 000	60 000	0		
7	754	75412		Rozbudowa strażnicy OSP w Sulgostowie	300 000	300 000	0	150 000	150 000		
8	754	75412		Modernizacja strażnicy OSP w m. Sady	20 000	20 000	20 000				
				Razem 754	320 000	320 000	20 000	150 000	150 000		
9	801	80101		Wymiana pieców co w Zespole Szkół Publicznych w Klwowie	25 000	25 000	25 000				
10	801	80101		Budowa hali widowiskowo-sportowej przy ZSP w Klwowie	5 616 500	3 000 000		200 000	2 800 000		
				Razem 801	5 641 500	3 025 000	25 000	200 000	2 800 000		
11	900	90015		Modernizacja oświetlenia ulicznego	40 000	40 000	40 000				
				Razem 900	40 000	40 000	40 000				
12	921	92109		Adaptacja pomieszczeń ma świetlicę w miejscowości Kadz	40 000	40 000	40 000				
13	921	92109		Adaptacja pomieszczeń w budynku Centrum kultury wiejskiej w m. Przystałowice Duże	390 000	390 000	25 000	100 000	265 000		
14	921	92109		Adaptacja pomieszczeń ma świetlicę w miejscowości Podczasza Wola	30 000	30 000	30 000				
				Razem 921	460 000	460 000	95 000	100 000	265 000		
Ogółem						7 062 000	350 000	635 000	6 077 000		x

Tabela nr 3

Przychody i rozchody budżetu w 2011 roku

w złotych

Lp.	Treść	Klasyfikacja §	Kwota
1	2	3	4
Przychody ogółem:			655 000,00
1	Przychody z zaciągniętych pożyczek i kredytów na rynku krajowym	952	635 000,00
2	Przychody z tytułu innych rozliczeń krajowych	955	20 000,00
Rozchody ogółem:			1 153 423,00
1	Splaty pożyczek otrzymanych na finansowanie zadań realizowanych z udziałem środków pochodzących z budżetu Unii Europejskiej	963	335 048,00
2	Splaty otrzymanych krajowych pożyczek i kredytów	992	818 375,00

Załącznik nr 1

Gminny program Profilaktyki i Rozwiązywania Problemów Alkoholowych
i Gminny Program Przeciwdziałania Narkomanii

Dochody				Wydatki			
z tytułu zezwoleń na sprzedaż alkoholi	Dział	Rozdz.	Plan	Gminny program Profilaktyki i Rozwiązywania Problemów Alkoholowych	Dział	Rozdz.	Plan
	756	75618	36000		851	85154	34000
				Gminny program Przeciwdziałania Narkomanii	Dział	Rozdz.	Plan
					851	85153	2000
Ogółem			36000				36000

Załącznik nr 2

Dotacje udzielone z budżetu gminy dla jednostek należących i nienależących
do sektora finansów publicznych w tym samorządowych instytucji kultury w 2011 roku

					w złotych	
Lp.	Dział	Rozdział	§ **	Nazwa instytucji	Kwota dotacji	
1	2	3	4	5	6	
1	921	92116		Gminna Biblioteka Publiczna w Klwowie	45 000	
2	926	92605		Gminny Klub Sportowy GKS w Klwowie	15 000	
Ogółem					60 000	

Przewodniczący Rady:
Jerzy Sieczak

309

UCHWAŁA Nr L/444/10 RADY MIEJSKIEJ W PRUSZKOWIE

z dnia 30 września 2010 r.

w sprawie uchwalenia miejscowego planu zagospodarowania przestrzennego miasta Pruszkowa - obszar Groblowa.

Na podstawie art. 18 ust. 2 pkt 5 ustawy z dnia 8 marca 1990r. o samorządzie gminnym (Dz.U. z 2001r. Nr 142, poz. 1591 z późn. zm.¹⁾), art. 20 ust. 1 ustawy z dnia 27 marca 2003r. o planowaniu i zagospodarowaniu przestrzennym (Dz.U. z 2003r. Nr 80, poz. 717 z późn. zm.²⁾) oraz uchwały nr XXXVII/353/09 Rady Miejskiej w Pruszkowie z dnia 24 września 2009r., w sprawie przystąpienia do sporządzania miejscowego planu zagospodarowania przestrzennego miasta Pruszkowa - obszar Groblowa, stwierdzając zgodność z ustaleniami Studium uwarunkowań i kierunków zagospodarowania przestrzennego miasta Pruszkowa przyjętego uchwałą nr XXVIII/309/2000 Rady Miejskiej w Pruszkowie z dnia 16 listopada 2000r. Rada Miejska w Pruszkowie uchwala, co następuje:

Dział Przepisy ogólne

Rozdział 1 Zakres obowiązywania planu

§ 1. Uchwala się miejscowy plan zagospodarowania przestrzennego miasta Pruszkowa – obszar Groblowa, zwany dalej planem.

§ 2.1. Granica planu określona została na rysunku planu.

2. Rysunek planu w skali 1:1000 stanowi załącznik nr 1 do niniejszej uchwały i jest jej integralną częścią.

3. Rozstrzygnięcie o sposobie rozpatrzenia uwag do projektu planu z listą uwag nieuwzględnionych przez Prezydenta Miasta Pruszkowa stanowi załącznik nr 2 do niniejszej uchwały.

4. Rozstrzygnięcie o sposobie realizacji zapisanych w planie inwestycji z zakresu infrastruktury technicznej, które należą do zadań własnych gminy oraz zasadach ich finansowania stanowi załącznik nr 3 do niniejszej uchwały.

§ 3.1. W planie określa się:

- 1) przeznaczenie terenów oraz linie rozgraniczające tereny o różnym przeznaczeniu lub różnych zasadach zagospodarowania;
- 2) zasady ochrony i kształtowania ładu przestrzennego;
- 3) zasady ochrony środowiska, przyrody i krajobrazu kulturowego;
- 4) wymagania wynikające z potrzeb kształtowania przestrzeni publicznych;
- 5) parametry i wskaźniki kształtowania zabudowy oraz zagospodarowania terenu, w tym linie zabudowy, gabaryty obiektów i wskaźniki intensywności zabudowy;
- 6) szczegółowe zasady i warunki scalania i podziału nieruchomości objętych planem;
- 7) szczególne warunki zagospodarowania terenów oraz ograniczenia w ich użytkowaniu, w tym zakazy zabudowy;
- 8) zasady modernizacji, rozbudowy i budowy systemów komunikacji i infrastruktury technicznej;
- 9) sposoby i termin tymczasowego zagospodarowania, urządzania i użytkowania terenów;
- 10) stawki procentowe, służące naliczeniu jednorazowej opłaty z tytułu wzrostu wartości nieruchomości spowodowanego uchwaleniem planu.

2. W niniejszej uchwale nie określa się:

- 1) zasad ochrony dóbr kultury współczesnej;
- 2) zasad ochrony dziedzictwa kulturowego i zabytków;
- 3) granic i sposobów zagospodarowania terenów lub obiektów podlegających ochronie, ustalonych na podstawie przepisów odrębnych, takich jak terenów górniczych, a także narażonych na niebezpieczeństwo powodzi oraz zagrożonych osuwaniem się mas ziemnych ponieważ nie występują takie tereny w granicach planu.

§ 4.1. Następujące oznaczenia graficzne na rysunku planu są obowiązującymi ustaleniami planu:

- 1) granica obszaru objętego planem;
- 2) linie rozgraniczające tereny o różnym przeznaczeniu lub różnych zasadach zagospodarowania;
- 3) nieprzekraczalne linie zabudowy;
- 4) ciągi zieleni o charakterze izolacyjnym i krajobrazowym;
- 5) symbole terenów określone odpowiednio symbolem literowym przeznaczenia i numerem wyróżniającym je spośród innych terenów: UPO-1, UP-1, KS-1, KS-2, KDZ-1, KDZ-2, KDL-1, KDL-2.

2. Następujące oznaczenia graficzne na rysunku planu są oznaczeniami o charakterze informacyjnym:

- 1) linie rozgraniczające tereny o różnym przeznaczeniu lub różnych zasadach zagospodarowania znajdujące się poza obszarem planu;
- 2) wybrane odległości elementów zagospodarowania podane w metrach.

3. Wymiary pokazane na rysunku planu jako: wybrane odległości elementów zagospodarowania podane w metrach, należy traktować obligatoryjnie w przypadku nowych elementów zagospodarowania i nowych podziałów geodezyjnych, natomiast w przypadku wymiarów odnoszących się do istniejącego zagospodarowania i istniejących podziałów geodezyjnych można przyjmować odległości wynikające ze szczegółowych pomiarów uzyskanych w terenie.

§ 5. Ilekcóż w niniejszej uchwale jest mowa o:

- 1) terenie – należy przez to rozumieć teren przeznaczenia, dla którego obowiązują ustalenia planu, wyznaczony liniami rozgraniczającymi, oraz określony symbolem terenu zgodnie z rysunkiem planu;
- 2) symbolu terenu – należy przez to rozumieć symbol terenu przeznaczenia złożony z literowego symbolu przeznaczenia i liczby wyróżniającej dany teren z pośród innych terenów;
- 3) usługach – należy przez to rozumieć wszelkie budynki lub budowle, które w całości lub części służą do działalności, której celem jest zaspokajanie potrzeb ludności, a nie wytwarzanie bezpośrednio metodami przemysłowymi dóbr materialnych;
- 4) nieprzekraczalnej linii zabudowy – należy przez to rozumieć linię wyznaczoną na rysunku planu, poza którą nie wolno wyprowadzać

płaszczyzny elewacji noworealizowanych budynków, nieprzekraczalna linia zabudowy nie dotyczy przebudowy i nadbudowy budynków istniejących, poza tę linię mogą wykraczać: balkony, schody zewnętrzne, gzymsy, daszki nad wejściem pod warunkiem, że łączna powierzchnia wszystkich wymienionych elementów w rzucie nie będzie większa niż 10m²;

- 5) obiekcie obsługi technicznej miasta – należy przez to rozumieć budowle i urządzenia służące do odprowadzania ścieków, dostarczania wody, ciepła, energii elektrycznej, gazu, umożliwiające wymianę informacji oraz inne obiekty techniczne niezbędne dla prawidłowego zaspokajania potrzeb mieszkańców;
- 6) zieleni miejskiej - rozumie się przez to zespoły roślinności spełniające cele wypoczynkowe i estetyczne, a w szczególności: zieleńce, zieleń na ulicach, zieleń izolacyjną;
- 7) powierzchni biologicznie czynnej – należy przez to rozumieć część działki budowlanej, na gruncie zapewniającym naturalną wegetację roślinną, wyrażoną w jako procentowy udział powierzchni biologicznie czynnej w powierzchni terenu działki budowlanej lub inwestycyjnej.

Dział II

Ustalenia ogólne

Rozdział 1

Ustalenia ogólne dotyczące zasad użytkowania, zagospodarowania i zabudowy obszaru objętego ustaleniami planu

§ 6.1. Wyznacza się liniami rozgraniczającymi zgodnie z rysunkiem planu następujące tereny przeznaczenia oznaczone odpowiednio symbolami terenów:

- 1) teren zabudowy usługowo – produkcyjnej i gospodarowania odpadami oznaczony symbolem UPO-1;
- 2) teren zabudowy usługowo – produkcyjnej oznaczony symbolem: UP-1;
- 3) tereny parkingów oznaczone symbolami: KS-1, KS-2;
- 4) tereny dróg publicznych oznaczone symbolami: KDZ-1, KDZ-2, KDL-1, KDL-2.

2. Ze względu na zasady zagospodarowania oraz lokalizację w ramach jednego przeznaczenia terenów, wprowadza się podział terenów przeznaczenia oznaczony numerami wyróżniającymi je spośród innych terenów.

3. Cechy szczególne terenów wyróżnionych w ramach tego samego przeznaczenia określone są w ustaleniach szczegółowych planu.

§ 7.1. Wyznacza się jako tereny przeznaczone do realizacji celów publicznych:

- 1) tereny dróg publicznych oznaczone symbolami: KDZ-1, KDZ-2, KDL-1, KDL-2;
- 2) teren zabudowy usługowo – produkcyjnej i gospodarowania odpadami oznaczony symbolem UPO-1 jako teren pod budowę publicznych urządzeń służących unieszkodliwianiu odpadów;

2. Dopuszcza się na terenie planu lokalizację inwestycji celu publicznego z zakresu łączności publicznej jeżeli taka inwestycja jest zgodna z przepisami odrębnymi.

§ 8. Ustala się następujące zasady sytuowania i rozmieszczania reklam:

- 1) reklamy w formie wolnostojących urządzeń trwale związanych z gruntem:
 - a) nie mogą być umieszczane w odległości mniejszej niż 3m od krawędzi jezdni,
 - b) lokalizowane w liniach rozgraniczających terenów dróg publicznych należy uzgadniać z zarządcą drogi i nie mogą mieć więcej niż 5m wysokości,
 - c) lokalizowane na terenach funkcjonalnych nie mogą mieć więcej niż dopuszczalna wysokość zabudowy;
- 2) reklamy w formie stałych tablic i stałych urządzeń reklamowych mogą być umieszczane na elewacjach budynków jeśli miejsce na reklamę zostało wyznaczone w projekcie budowlanym budynku;
- 3) dopuszcza się lokalizację reklam i znaków informacyjno-plastycznych w powiązaniu z elementami małej architektury.

Rozdział 2

Ustalenia dotyczące zasad ochrony środowiska, przyrody i krajobrazu kulturowego oraz wymagań kształtowania przestrzeni publicznych

§ 9.1. Ustala się na rysunku planu lokalizację ciągów zieleni o charakterze izolacyjnym i krajobrazowym.

2. W miejscach, w których wskazano lokalizację ciągów zieleni ustala się następujące nakazy i zakazy:

- 1) dopuszcza się wycinkę istniejących drzew w przypadku kolizji z planowanym zagospodarowaniem, cięcie pielęgnacyjnych i sanitarnych oraz wynikających ze względu na zagrożenie bezpieczeństwa ludzi i mienia;
- 2) w przypadku wycinki drzew nakazuje się wykonanie nowych nasadzeń w, co najmniej ta-

kiej samej ilości w innym miejscu na tej samej działce budowlanej;

- 3) nakazuje się zagospodarować teren przy ciągach zieleni w sposób umożliwiający migrację drobnych zwierząt;
- 4) nakazuje się uwzględnianie ciągów zieleni o charakterze izolacyjnym i krajobrazowym wskazanych na rysunku planu w projektach zagospodarowania nowych inwestycji.

§ 10.1. W celu ochrony środowiska, prawidłowego gospodarowania zasobami przyrody oraz zachowania zdrowia i bezpieczeństwa ludzi, szkodliwe oddziaływanie na środowisko wytwarzane przez inwestora winno zamykać się na terenie działki budowlanej na jakiej jest wytwarzane i do której inwestor posiada tytuł prawny.

2. Ustala się następujące zasady ochrony środowiska przed hałasem i wibracjami:

- 1) należy dążyć do ograniczenia uciążliwości akustycznych pochodzących ze źródeł hałasu o natężeniu ponadnormatywnym, poprzez zabezpieczenia techniczne lub zmianę technologii i urządzeń;
- 2) hałas i wibracje przekraczające dopuszczalne poziomy nie mogą sięgać poza obręb działki, na której są wytwarzane.

Rozdział 3

Ustalenia dotyczące zasad modernizacji, rozbudowy i budowy systemów komunikacji

§ 11.1. Jako podstawową sieć komunikacji drogowej obszaru planu ustala się tereny wyznaczone liniami rozgraniczającymi i oznaczone symbolami terenów: KDZ-1, KDZ-2, KDL-1, KDL-2.

2. Jako sieć dróg służących do powiązań z zewnętrznym układem drogowym miasta ustala się tereny wyznaczone liniami rozgraniczającymi i oznaczone symbolami terenów KDZ-1, KDZ-2, KDL-1, KDL-2.

§ 12. Dopuszcza się realizację na obszarze całego planu dróg wewnętrznych oraz ścieżek rowerowych na poszczególnych terenach funkcjonalnych zgodnie z ustaleniami planu i przepisami odrębnymi.

§ 13.1. Nowe zjazdy na działki budowlane i nowe włączenia dróg wewnętrznych należy realizować wyłącznie z terenów oznaczonych symbolami: KDL-1 i KDL-2.

2. Dopuszcza się zachowanie, remonty, modernizacje i przebudowy, istniejących w dniu uchwalenia planu, zjazdów i włączeń dróg wewnętrznych.

§ 14. Ustala się dla niżej wymienionych funkcji obowiązek zapewnienia miejsc postojowych w największej liczbie całkowitej, nie mniejszej niż 1, wynikających z następujących wskaźników:

- 1) 2 miejsca postojowe na każde rozpoczęte 100m² powierzchni użytkowej usług;
- 2) 2 miejsca postojowe na każdych 10 zatrudnionych;
- 3) 4 miejsca postojowe na 100m² powierzchni sprzedaży w przypadku usług handlu;
- 4) 4 miejsca postojowe na 10 miejsc konsumpcji w obiektach gastronomii.

Rozdział 4

Ustalenia dotyczące zasad modernizacji, rozbudowy i budowy infrastruktury technicznej

§ 15.1. Na obszarze planu zaopatrzenie w wodę docelowo pokrywane musi być z wodociągów miejskich.

2. W zakresie odprowadzenia ścieków bytowo-komunalnych i wód opadowych ustala się:

- 1) ścieki sanitarne i poprodukcyjne odprowadzane będą siecią kanalizacji do oczyszczalni ścieków;
- 2) wszystkie budynki oraz działki budowlane muszą posiadać przyłącze kanalizacyjne umożliwiające odprowadzenie ścieków sanitarnych oraz poprodukcyjnych w stopniu wystarczającym dla obsługi funkcji i sposobu zagospodarowania i zabudowy działki;
- 3) odprowadzenie wód opadowych z nawierzchni utwardzonych, szczelnych nawierzchni terenów usługowych, podjazdów i parkingów o pow. poniżej 50m² - bezpośrednio do gruntu, pod warunkiem zagospodarowania wód opadowych w granicach nieruchomości;
- 4) zrzuty wód opadowych z nawierzchni utwardzonych, szczelnych nawierzchni terenów usługowych, podjazdów i parkingów o pow. powyżej 50m² muszą być wyposażone w urządzenia podczyszczające na wylotach;
- 5) odprowadzenie wód opadowych z nawierzchni utwardzonych dróg i placów poprzez istniejącą kanalizację deszczową lub z zastosowaniem infiltracji do gruntu z wykorzystaniem retencji terenowej lub podziemnej.

§ 16. Obiekty obsługi technicznej miasta mogą być realizowane na obszarze planu przy zachowaniu następujących zasad:

- 1) dla obiektów obsługi technicznej miasta dopuszcza się stosowanie parametrów związanych z zagospodarowaniem i zabudową terenu innych niż ustalone w planie, jednak nie mogą być one wyższe niż 25m nad poziom terenu;
- 2) obiekty i urządzenia powinny być, w miarę możliwości technicznych, realizowane jako elementy wbudowane, razem z obiektami budowlanymi odpowiadającymi przeznaczeniu tych terenów.

§ 17. Sieci infrastruktury technicznej powinny być prowadzone przez tereny przeznaczone na cele publiczne, w szczególności przez tereny dróg publicznych oraz przez tereny dróg wewnętrznych, w uzasadnionych przypadkach dopuszcza się realizację sieci na działkach wewnątrz innych terenów funkcjonalnych na warunkach określonych w przepisach odrębnych.

§ 18. Ustala się następujące zasady obsługi w zakresie infrastruktury technicznej działek budowlanych i budynków:

- 1) wszystkie działki budowlane muszą posiadać przyłącze elektroenergetyczne umożliwiające pobór energii elektrycznej w stopniu wystarczającym dla obsługi funkcji i sposobu zagospodarowania i zabudowy działki;
- 2) wszystkie budynki muszą posiadać przyłącze wodociągowe umożliwiające pobór wody zgodny z funkcją i sposobem zagospodarowania;
- 3) wszystkie budynki z pomieszczeniami przeznaczonymi na pobyt ludzi muszą posiadać przyłącze kanalizacyjne umożliwiające odprowadzenie ścieków sanitarnych w stopniu wystarczającym dla obsługi funkcji budynku;
- 4) wszystkie budynki muszą posiadać źródła dostarczania ciepła w stopniu wystarczającym dla prawidłowego użytkowania zgodnego z funkcją.

§ 19.1. Gospodarka odpadami komunalnymi na terenie planu musi odbywać się w ramach zorganizowanego i o powszechnej dostępności komunalnego systemu zbierania i usuwania odpadów stałych.

2. Zasady postępowania z odpadami powstałymi w wyniku prowadzonej działalności usługowej muszą być zgodne z przepisami odrębnymi.

3. Nakazuje się wyznaczenie na każdej działce budowlanej miejsca do gromadzenia odpadów.

4. Dopuszcza się możliwość realizacji zbiorczych miejsc na pojemniki umożliwiające selektywną zbiórkę odpadów obsługujących kilka działek budowlanych.

Dział III

Ustalenia szczegółowe

Rozdział 1

Przeznaczenie, zagospodarowanie i zabudowa terenów zabudowy usługowo-produkcyjnej UP-1

§ 20.1. Tereny oznaczone symbolami terenów UP-1 przeznacza się na realizację i utrzymanie obiektów związanych z usługami i produkcją.

2. Dopuszcza się na terenach oznaczonych symbolami UP-1 realizację funkcji towarzyszącej takiej jak: administracja, garaże, miejsca postojowe, infrastruktura techniczna, budynki gospodarcze, dojścia i dojazdy, ogrodzenia i mała architektura.

§ 21. Na terenach oznaczonych symbolami terenów UP-1 obowiązuje zakaz:

- 1) lokalizacji funkcji mieszkaniowej;
- 2) lokalizowania usług z zakresu handlu o powierzchni sprzedaży większej niż 1900m²;
- 3) tymczasowego zagospodarowania, urządzenia i użytkowania terenów, za wyjątkiem tymczasowego zagospodarowania w formie terenów zieleni miejskiej;
- 4) składowania jakichkolwiek odpadów.

§ 22. Na terenie oznaczonym symbolem UP-1 w celu wydzielenia działki budowlanej nakazuje się spełnienie następujących warunków zagospodarowania terenu:

- 1) należy zapewnić dostęp do drogi publicznej;
- 2) należy zapewnić możliwość wykonania prawidłowych dojazdów i dojazdów do budynków;
- 3) należy zapewnić możliwość wykonania miejsc postojowych dla samochodów w ilości określonej w § 14;
- 4) należy zapewnić możliwość wydzielenia miejsc do właściwego gromadzenia odpadów;
- 5) należy zapewnić możliwość przyłączenia do sieci infrastruktury technicznej;
- 6) w wyniku podziału nie może powstać działka mniejsza niż: 3000m²;
- 7) minimalny kąt położenia granic działek budowlanych w stosunku do pasa drogowego od 40° do 90°;

- 8) minimalna szerokość frontu działki budowlanej 20m;
- 9) dopuszcza się mniejszą powierzchnię działek oraz inny kąt położenia granic działek i inną szerokość frontu działek niż określone w pkt 6, 7 i 8 dla działek istniejących przed wejściem w życie planu lub wydzielanych dla istniejących budynków lub wydzielanych zgodnie z liniami rozgraniczającymi ustalonymi w planie pod warunkiem zachowania pozostałych wymogów planu;
- 10) dopuszcza się dla działek nie przylegających bezpośrednio do drogi publicznej stosowanie innego kąta położenia granic działek i innej szerokości frontu działek niż ustalone w pkt 7 i 8;
- 11) ograniczenia wielkości wydzielanych działek nie dotyczą wydzielen pod urządzenia infrastruktury technicznej oraz wydzielenie dojazdów i dróg wewnętrznych.

§ 23. Na terenie oznaczonym symbolem UP-1 ustala się następujące szczegółowe warunki, zasady i standardy kształtowania zabudowy oraz zagospodarowania terenu:

- 1) budynki należy lokalizować zgodnie z liniami zabudowy określonymi na rysunku planu;
- 2) dopuszcza się remonty, przebudowy oraz nadbudowy – nieobejmujące powiększenia powierzchni zabudowy – istniejących budynków usytuowanych w pasie terenu między liniami rozgraniczającymi dróg, a liniami zabudowy;
- 3) wszystkie obiekty budowlane i zagospodarowanie terenu należy realizować zgodnie z wymogami przepisów odrębnych związanych z ich przeznaczeniem;
- 4) dopuszcza się dachy o kształcie dopasowanym do funkcji budynków;
- 5) nie dopuszcza się stosowania agresywnej, kontrastowej kolorystyki elewacji budynków i dachu.

§ 24. Na terenie oznaczonym symbolem UP-1 ustala się następujące wskaźniki liczbowe dotyczące warunków, zasad i standardów kształtowania zabudowy oraz zagospodarowania terenu dla każdej działki budowlanej:

- 1) maksymalna powierzchnia zabudowy nie powinna przekraczać 60%;
- 2) maksymalna wysokość zabudowy od poziomu terenu do najwyżej położonego elementu dachu 20m;
- 3) minimalna powierzchnia biologicznie czynna na każdej działce budowlanej 20%;

- 4) maksymalna wysokość ogrodzenia – 180 cm;
- 5) realizację ogrodzeń od strony dróg publicznych nakazuje się wyłącznie w liniach rozgraniczających terenów funkcjonalnych.

Rozdział 2

Przeznaczenie, zagospodarowanie i zabudowa terenu zabudowy usługowo-produkcyjnej i gospodarowania odpadami oznaczonego symbolem UPO-1

§ 25.1. Teren oznaczony symbolem terenu UPO-1 przeznaczony jest na realizację i utrzymanie obiektów związanych z usługami, produkcją oraz gospodarowaniem odpadami w tym zespole energetycznego z wykorzystaniem energii z odpadów.

2. Dopuszcza się na terenie oznaczonym symbolem UPO-1 realizację funkcji towarzyszących takich jak: produkcja energii elektrycznej oraz ciepłej, produkcja materiałów budowlanych, administracja, garaże, miejsca postojowe, infrastruktura techniczna, budynki gospodarcze, dojścia i dojazdy, ogrodzenia i mała architektura.

§ 26. Na terenie oznaczonym symbolem UPO-1 obowiązuje zakaz:

- 1) lokalizacji funkcji mieszkaniowej;
- 2) lokalizowania usług z zakresu handlu o powierzchni sprzedaży większej niż 1900m²;
- 3) tymczasowego zagospodarowania, urządzania i użytkowania terenów, za wyjątkiem tymczasowego zagospodarowania w formie terenów zieleni lub jako terenów rolnych do czasu wykorzystania terenu zgodnie z planem.

§ 27. Na terenie oznaczonym symbolem UPO-1 w celu wydzielenia działki budowlanej nakazuje się spełnienie następujących warunków zagospodarowania terenu:

- 1) należy zapewnić dostęp do drogi publicznej;
- 2) należy zapewnić możliwość wykonania prawidłowych dojazdów i dojazdów do budynków;
- 3) należy zapewnić możliwość wykonania miejsc postojowych dla samochodów w ilości określonej w § 14;
- 4) należy zapewnić możliwość wydzielenia miejsc do właściwego gromadzenia odpadów;
- 5) należy zapewnić możliwość przyłączenia do sieci infrastruktury technicznej;
- 6) w wyniku podziału nie może powstać działka mniejsza niż: 3000m²;

- 7) minimalny kąt położenia granic działek budowlanych w stosunku do pasa drogowego od 40° do 90°;
- 8) minimalna szerokość frontu działki budowlanej 20m;
- 9) dopuszcza się mniejszą powierzchnię działek oraz inny kąt położenia granic działek i inną szerokość frontu działek niż określone w pkt. 6, 7 i 8 dla działek istniejących przed wejściem w życie planu lub wydzielanych dla istniejących budynków lub wydzielanych zgodnie z liniami rozgraniczającymi ustalonymi w planie pod warunkiem zachowania pozostałych wymogów planu;
- 10) dopuszcza się dla działek nie przylegających bezpośrednio do drogi publicznej stosowanie innego kąta położenia granic działek i innej szerokości frontu działek niż ustalone w pkt. 7 i 8;
- 11) ograniczenia wielkości wydzielanych działek nie dotyczą wydzielen pod urządzenia infrastruktury technicznej oraz wydzielenie dojazdów i dróg wewnętrznych.

§ 28. Na terenie oznaczonym symbolem UPO-1 ustala się następujące szczegółowe warunki, zasady i standardy kształtowania zabudowy oraz zagospodarowania terenu:

- 1) budynki należy lokalizować zgodnie z liniami zabudowy określonymi na rysunku planu;
- 2) wszystkie obiekty budowlane i zagospodarowanie terenu należy realizować zgodnie z wymogami przepisów odrębnych związanych z ich przeznaczeniem;
- 3) dopuszcza się dachy o kształcie dopasowanym do funkcji budynków;
- 4) forma i kolorystyka dopasowana do funkcji budynku.

§ 29. Na terenie oznaczonym symbolem UPO-1 ustala się następujące wskaźniki liczbowe dotyczące warunków, zasad i standardów kształtowania zabudowy oraz zagospodarowania terenu dla każdej działki budowlanej:

- 1) maksymalna powierzchnia zabudowy nie powinna przekraczać 80%;
- 2) maksymalna wysokość zabudowy od poziomu terenu do najwyższego położonego elementu dachu 23m;
- 3) minimalna powierzchnia biologicznie czynna na każdej działce budowlanej 10%;
- 4) maksymalna wysokość ogrodzenia – 180 cm;

- 5) realizację ogrodzeń od strony dróg publicznych nakazuje się wyłącznie w liniach rozgraniczających terenu funkcjonalnego.

Rozdział 3

Przeznaczenie i zagospodarowanie terenów parkingów oznaczonych symbolami terenów KS-1, KS-2

§ 30.1. Tereny oznaczone symbolami terenów KS-1, KS-2 przeznacza się na realizację parkingów urządzonych w poziomie terenu.

2. Na terenach oznaczonych symbolami terenów KS-1, KS-2 zakazuje się wprowadzania wszelkich urządzeń, budowli i budynków a także innej zabudowy i zagospodarowania nie związanego funkcjonalnie z przeznaczeniem terenów za wyjątkiem: urządzeń pomocniczych związanych z prowadzeniem, organizacją i obsługą ruchu drogowego i ruchu pieszych, ścieżek rowerowych, małej architektury, zieleni miejskiej i infrastruktury technicznej.

§ 31. Na terenach oznaczonych symbolami terenów KS-1, KS-2 zakazuje się tymczasowego zagospodarowania, urządzania i użytkowania terenów za wyjątkiem zagospodarowania w formie terenów zieleni miejskiej.

§ 32. Dla terenów oznaczonych symbolami terenów KS-1, KS-2 ustala się następujące warunki, zasady i standardy zagospodarowania terenu:

- 1) dopuszcza się realizację dojazdów z dróg publicznych do terenów przyległych;
- 2) zakazuje się realizacji jakichkolwiek budynków;
- 3) wszystkie obiekty budowlane i zagospodarowanie terenu należy realizować zgodnie z wymogami przepisów odrębnych związanych z ich przeznaczeniem.

§ 33. Dla terenów oznaczonych symbolami terenów KS-1, KS-2 ustala się następujące wskaźniki liczbowe dotyczące warunków i zasad zagospodarowania terenu dla każdej działki budowlanej:

- 1) minimalna powierzchnia biologicznie czynna na każdej działce budowlanej 10%;
- 2) maksymalna wysokość ogrodzenia – 160 cm;
- 3) realizację ogrodzeń od strony dróg publicznych nakazuje się wyłącznie w liniach rozgraniczających terenu funkcjonalnego.

Rozdział 4

Przeznaczenie, zagospodarowanie i zabudowa terenów dróg publicznych oznaczonych symbolami terenów KDZ-1, KDZ-2, KDL-1, KDL-2.

§ 34.1. Tereny oznaczone symbolami terenów KDZ-1, KDZ-2, KDL-1, KDL-2 przeznaczają się na realizację dróg publicznych.

2. Na terenach oznaczonych symbolami terenów KDZ-1, KDZ-2, KDL-1, KDL-2 zakazuje się wprowadzania wszelkich urządzeń, budowli i budynków a także innej zabudowy i zagospodarowania nie związanego funkcjonalnie z przeznaczeniem terenów za wyjątkiem: urządzeń pomocniczych związanych z prowadzeniem, organizacją i obsługą ruchu drogowego i ruchu pieszych, ścieżek rowerowych, małej architektury, zieleni miejskiej i infrastruktury technicznej.

3. Na terenach oznaczonych symbolami terenów KDZ-1, KDZ-2, KDL-1, KDL-2 dopuszcza się realizację ścieżek rowerowych zgodnie z ustaleniami planu.

§ 35.1. Na terenach dróg publicznych, ze względu na zasady zagospodarowania ustala się następujący podział:

- 1) tereny dróg publicznych klasy drogi zbiorczej oznaczone symbolem KDZ-1, KDZ-2;
- 2) tereny dróg publicznych klasy drogi lokalnej oznaczone symbolem KDL-1, KDL-2.

2. Na terenach oznaczonych symbolami KDZ-1, KDZ-2, KDL-1, KDL-2 nie wolno dokonywać jakichkolwiek podziałów za wyjątkiem porządkujących stan własnościowy zgodnie z liniami rozgraniczającymi, wydzielen pod urządzenia infrastruktury technicznej i podziałów wynikających z przepisów odrębnych.

§ 36. Na terenach oznaczonych symbolami terenów KDZ-1, KDZ-2, KDL-1, KDL-2 zakazuje się tymczasowego zagospodarowania, urządzenia i użytkowania terenów za wyjątkiem zagospodarowania w formie terenów zieleni miejskiej.

§ 37. Dla terenów oznaczonych symbolem KDZ-1, KDZ-2 ustala się następujące warunki, zasady i standardy zagospodarowania terenu:

- 1) nakazuje się szerokość terenu zgodnie z rysunkiem planu;
- 2) nakazuje się szerokość jezdni nie mniejszą niż 7,0m, dopuszcza się mniejszą szerokość jezdni na warunkach określonych w przepisach odrębnych lub jeśli ruch będzie jednokierunkowy;
- 3) drogi powinny być wyposażone w chodniki lub pobocza utwardzone;

- 4) dopuszcza się zachowanie zjazdów do istniejącej zabudowy, lokalizacja nowych zjazdów wymaga uzgodnienia z zarządcą drogi na podstawie przepisów odrębnych.

§ 38. Dla terenów oznaczonych symbolem KDL-1, KDL-2 ustala się następujące warunki, zasady i standardy zagospodarowania terenu:

- 1) nakazuje się szerokość terenu w liniach rozgraniczających zgodnie z rysunkiem planu;
- 2) nakazuje się szerokość jezdni nie mniejszą niż 6,5m, dopuszcza się mniejszą szerokość jezdni na warunkach określonych w przepisach odrębnych lub jeśli ruch będzie jednokierunkowy;
- 3) drogi powinny być wyposażone w chodniki lub pobocza utwardzone;
- 4) na terenie KDL-2 nakazuje się realizację ścieżki rowerowej.

Rozdział 5

Zagospodarowanie i zabudowa terenów dróg wewnętrznych wydzielanych na terenach funkcjonalnych, oraz ścieżek rowerowych

§ 39. Nakazuje się dla dróg wewnętrznych wydzielanych geodezyjnie na terenach funkcjonalnych minimalną szerokość 8m.

§ 40. Dla ścieżek rowerowych realizowanych na obszarze planu ustala się następujące warunki, zasady i standardy zagospodarowania terenu:

- 1) minimalna szerokość ścieżki rowerowej nie może być mniejsza niż:
 - a) 1,5m - dla ścieżek jednokierunkowych,
 - b) 2,0m - dla ścieżek dwukierunkowych;
- 2) minimalna szerokość ścieżki rowerowej jeśli jest realizowana jako ciąg pieszo – rowerowy, tj. ścieżki rowerowej, z której mogą korzystać również piesi, nie powinna być mniejsza niż:
 - a) 2,5m - dla ciągów, na których ruch rowerów jest jednokierunkowy,
 - b) 3,0m - dla ciągów, na których ruch rowerów jest dwukierunkowy;
- 3) ścieżki pieszo-rowerowe powinny być oświetlone.

Dział IV

Przepisy przejściowe i końcowe Ustalenia przejściowe i końcowe

§ 41. Ustala się dla terenów objętych ustaleniami planu stawkę procentową służącą naliczeniu jednorazowej opłaty z tytułu wzrostu wartości nieruchomości spowodowanego uchwaleniem planu w wysokości:

- 1) 15% dla terenu oznaczonego symbolem UP-1;
- 2) 0% dla pozostałych terenów objętych planem i oznaczonych symbolami: UPO-1, KS-1, KS-2, KDZ-1, KDZ-2, KDL-1, KDL-2.

§ 42. Na obszarze objętym planem tracą moc ustalenia miejscowego planu zagospodarowania przestrzennego w sprawie zmiany miejscowego planu zagospodarowania przestrzennego miasta Pruszkowa uchwalonego uchwałą nr XLIV/485/2002 Rady Miejskiej w Pruszkowie z dnia 25 kwietnia 2002r. opublikowanego w Dzienniku Urzędowym Województwa Warszawskiego z 2002r. Nr 182, poz. 4097 oraz zmiany miejscowego planu zagospodarowania przestrzennego uchwalonego uchwałą nr XLIV/485/2002 Rady Miejskiej w Pruszkowie z dnia 25 kwietnia 2002r. dotyczącego obszaru dzielnicy Gasin Przemysłowy uchwalonej uchwałą nr VIII/70/07 Rady Miejskiej w Pruszkowie z dnia 26 kwietnia 2007r. opublikowanej w Dzienniku Urzędowym Województwa Mazowieckiego z 2007r. Nr 126, poz. 3317.

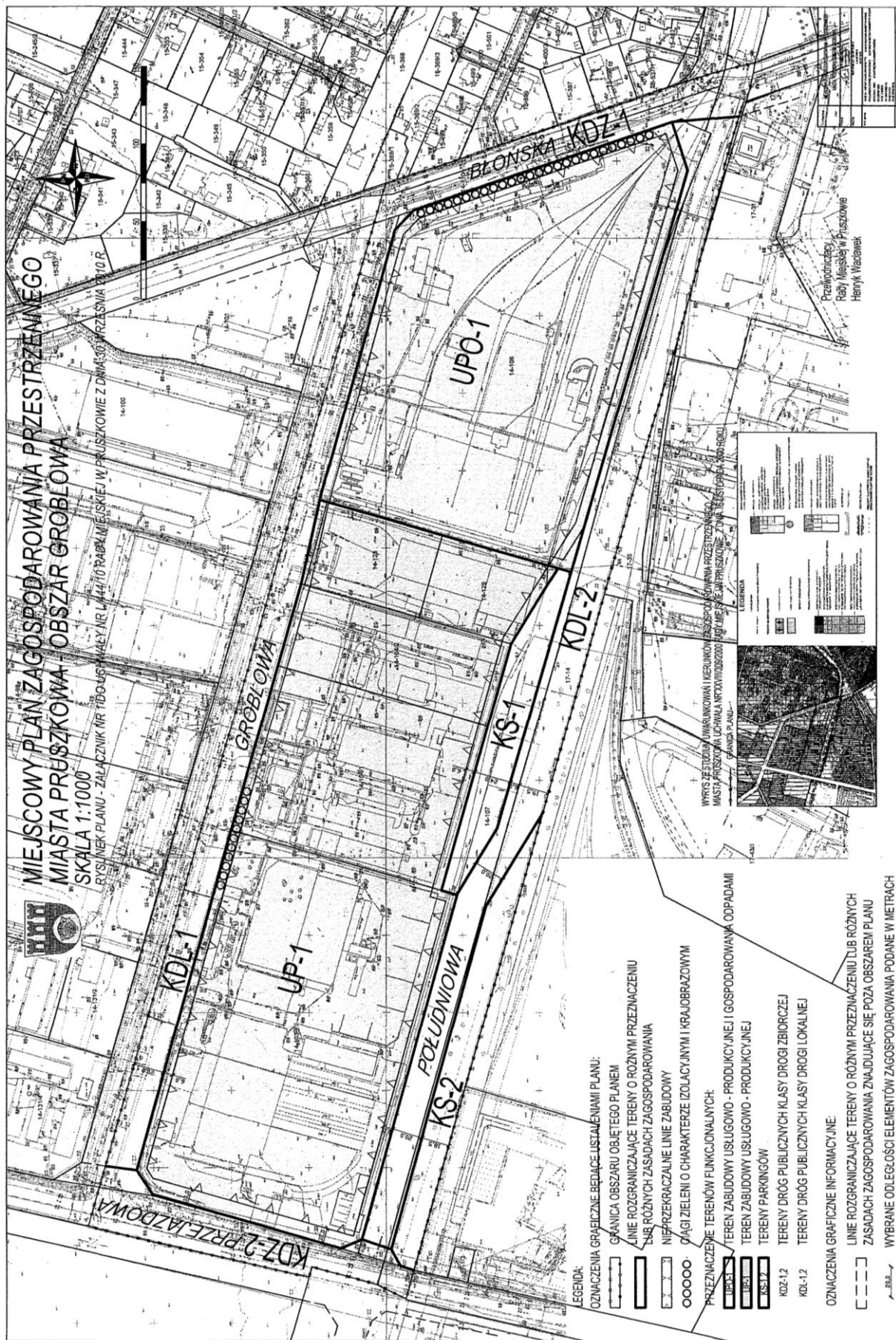
§ 43. Wykonanie uchwały powierza się Prezydentowi Miasta Pruszkowa.

§ 44. Uchwała podlega ogłoszeniu w Dzienniku Urzędowym Województwa Mazowieckiego i wchodzi w życie po upływie 30 dni od dnia ogłoszenia.

§ 45. Uchwała podlega publikacji na stronie internetowej Miasta Pruszkowa.

- ¹⁾ Zmiany tekstu jednolitego wymienionej ustawy zostały ogłoszone w Dz.U. z 2002r. Nr 23, poz. 220, Nr 62, poz. 558, Nr 113, poz. 984, Nr 153, poz. 1271 i Nr 214, poz. 1806, z 2003r. Nr 80, poz. 717 i Nr 162, poz. 1568, z 2004r. Nr 102, poz. 1055, Nr 116, poz. 1203 i Nr 167, poz. 1759, z 2005r. Nr 172, poz. 1441 i Nr 175, poz. 1457, z 2006r. Nr 17, poz. 128 i Nr 181, poz. 1337, z 2007r. Nr 173, poz. 1218, z 2008r. Nr 180, poz. 1111 i Nr 223, poz. 1458; z 2009r. Nr 52, poz. 420, Nr157, poz. 1241 oraz z 2010r. Nr 28, poz. 142 i 146, Nr 40, poz. 230, 106, poz. 675.
- ²⁾ Zmiany wymienionej ustawy zostały ogłoszone w Dz.U. z 2004r. Nr 6, poz. 41 i Nr 141, poz. 1492, z 2005r. Nr 113, poz. 954 i Nr 130, poz. 1087, z 2006r. Nr 45, poz. 319 i Nr 225, poz. 1635; z 2007r. Nr 127, poz. 880; z 2008r. Nr 123 poz. 803, Nr 199, poz. 1227, Nr 201, poz. 1237 i Nr 220, poz. 1413 oraz z 2010r. Nr 24, poz. 124, Nr 106, poz. 675, Nr 119, poz. 804, Nr 130, poz. 871.

Przewodniczący Rady Miejskiej w Pruszkowie:
Henryk Wacławek



Załącznik nr 2
do uchwały nr L/444/10
Rady Miejskiej w Pruszkowie
z dnia 30 września 2010r.

ROZSTRZYGNIĘCIE

o sposobie rozpatrzenia uwag wniesionych do projektu zmiany miejscowego planu zagospodarowania przestrzennego miasta Pruszkowa – obszar Groblowa

Na podstawie art. 20, ust. 1 ustawy z dnia 27 marca 2003r. o planowaniu i zagospodarowaniu przestrzennym (Dz.U. z 2003r. Nr 80, poz. 717 z późn. zm.) Rada Miejska w Pruszkowie stwierdza, że projekt miejscowego planu zagospodarowania przestrzennego miasta Pruszkowa – obszar Groblowa został wyłożony do publicznego wglądu w okresie od dnia 5 lipca 2010r. do dnia 26 lipca 2010r. W wyznaczonym terminie wnoszenia uwag dotyczących projektu planu, tj. do dnia 10 sierpnia 2010r. nikt nie zgłosił uwag.

W związku z powyższym nie zachodzi konieczność rozstrzygnięcia o sposobie rozpatrzenia uwag.

Załącznik nr 3
do uchwały nr L/444/10
Rady Miejskiej w Pruszkowie
z dnia 30 września 2010r.

Sposób realizacji, inwestycji z zakresu infrastruktury technicznej,
które należą do zadań własnych gminy, oraz zasady ich finansowania zapisanych
w miejscowym planie zagospodarowania przestrzennego miasta Pruszkowa – obszar Groblowa

Na podstawie art. 20 ustawy z dnia 27 marca 2003r. o planowaniu i zagospodarowaniu przestrzennym (Dz.U. Nr 80, poz. 717 z późn. zm.) określa się następujący sposób realizacji oraz zasady finansowania inwestycji z zakresu infrastruktury technicznej, które należą do zadań własnych gminy: zapisanych w miejscowym planie zagospodarowania przestrzennego miasta Pruszkowa – obszar Groblowa.

§ 1.

1. Inwestycje z zakresu infrastruktury technicznej służące zaspokojeniu zbiorowych potrzeb mieszkańców stanowią, zgodnie z art. 7 ust. 1 ustawy z dnia 8 marca 1990r. o samorządzie gminnym (tekst jednolity z 2001r. Nr 142, poz. 1591 z późn. zm.) – zadania własne gminy.
2. Inwestycje z zakresu infrastruktury technicznej zapisane w miejscowym planie zagospodarowania przestrzennego miasta Pruszkowa – obszar Groblowa obejmują:
 - 1) traktowane jako zadania wspólne inwestycje w liniach rozgraniczających poszczególnych dróg publicznych, w tym prowadzenie robót budowlanych obejmujących drogi, infrastrukturę techniczną i zieleń;
 - 2) inwestycje realizowane samodzielnie zlokalizowane w lub poza liniami rozgraniczającymi dróg.

§ 2.

Inwestycje z zakresu infrastruktury technicznej należące do zadań własnych gminy to realizacja robót budowlanych obejmujących gminne drogi publiczne przeznaczone w planie pod taką funkcję oraz realizacja sieci wodociągowej, kanalizacyjnej i oświetlenia.

§ 3.

Opis sposobu realizacji inwestycji wskazanych w § 2.

- 1) realizacja inwestycji przebiegać będzie zgodnie z obowiązującymi przepisami w tym min. ustawą Prawo budowlane, ustawą o zamówieniach publicznych, samorządzie gminnym, gospodarce komunalnej i ustawą Prawo ochrony środowiska;
- 2) sposób realizacji inwestycji określony w § 2 może ulegać modyfikacji wraz z dokonującym się postępem techniczno-technologicznym, zgodnie z zasadą stosowania najlepszej dostępnej techniki (określonej w ustawie z dnia 27 kwietnia 2001r. Prawo ochrony środowiska (tekst jedn. Dz.U. z 2008r. Nr 25, poz. 150 z późn. zm.), o ile nie stanowi to naruszenia ustaleń planu;

- 3) inwestycje z zakresu przesyłania i dystrybucji paliw gazowych, energii elektrycznej lub ciepła realizowane będą w sposób określony w przepisach ustawy Prawo energetyczne z dnia 10 kwietnia 1997r. (t.jedn. Dz.U. z 2006r. Nr 89, poz. 625 z późn. zm.);
- 4) realizacja i finansowanie inwestycji w zakresie infrastruktury technicznej nie wyszczególnionych w § 2 odbywać się będzie na podstawie umowy zainteresowanych stron.

§ 4.

Finansowanie inwestycji z zakresu infrastruktury technicznej, które należą do zadań własnych gminy, ujętych w niniejszym planie podlega przepisom ustawy z dnia 27 sierpnia 2009r. o finansach publicznych (Dz. U. z 2009r. Nr 157, poz. 1240 z późn. zm.) przy czym:

- 1) wydatki majątkowe gminy określa uchwała Rady Miejskiej;
- 2) wydatki inwestycyjne finansowane z budżetu miasta uchwała się w uchwale budżetowej;
- 3) inwestycje, których okres realizacji przekracza jeden rok budżetowy ujmowane są w wykazie stanowiącym załącznik do uchwały budżetowej lub w Wieloletnim Programie Inwestycyjnym (WPI na lata 2009-2012).

§ 5.

1. Zadania z zakresu realizacji robót budowlanych przy drogach gminnych finansowane będą z budżetu gminy lub na podstawie porozumień z innym podmiotami.
2. Zadanie z zakresu budowy sieci wodociągowej i kanalizacyjnej finansowane będą na podstawie art. 15 ust. 1 ustawy o zbiorowym zaopatrzeniu w wodę i zbiorowym odprowadzaniu ścieków z dnia 7 czerwca 2001r. (t. jedn. z 2006r. Nr 123, poz. 858 z późn. zm.) w oparciu o wieloletnie plany inwestycyjne.
3. Zadania z zakresu budowy sieci energetycznych i gazowych finansowane będą na podstawie przepisów ustawy Prawo energetyczne z dnia 10 kwietnia 1997r. (t. jedn. Dz.U. z 2006r. Nr 89, poz. 625 z późn. zm.).
4. Ponadto teren objęty niniejszym miejscowym planem zagospodarowania przestrzennego obejmuje tereny zainwestowane z urzędzonymi ulicami gminnymi, ze zrealizowaną w części siecią i urządzeniami infrastruktury technicznej.

310

UCHWAŁA Nr L/445/10 RADY MIEJSKIEJ W PRUSZKOWIE

z dnia 30 września 2010 r.

w sprawie uchwalenia miejscowego planu zagospodarowania przestrzennego miasta Pruszkowa – obszar Targowa.

Na podstawie art. 18 ust. 2 pkt 5 ustawy z dnia 8 marca 1990r. o samorządzie gminnym (Dz.U. z 2001r. Nr 142, poz. 1591 z późn. zm.¹⁾), art. 20 ust. 1 ustawy z dnia 27 marca 2003r. o planowaniu i zagospodarowaniu przestrzennym (Dz.U. z 2003r. Nr 80, poz. 717 z późn. zm.²⁾) oraz uchwały nr XXXII/292/09 Rady Miejskiej w Pruszkowie z dnia 26 marca 2009r., w sprawie przystąpienia do sporządzania miejscowego planu zagospodarowania przestrzennego miasta Pruszkowa - obszar Targowa, stwierdzając zgodność z ustaleniami Studium uwarunkowań i kierunków zagospodarowania przestrzennego

miasta Pruszkowa przyjętego uchwałą nr XXVIII/309/2000 Rady Miejskiej w Pruszkowie z dnia 16 listopada 2000r. Rada Miejska w Pruszkowie uchwała, co następuje:

Dział I Przepisy ogólne

Rozdział 1 Zakres obowiązywania planu

§ 1. Uchwała się miejscowy plan zagospodarowania przestrzennego miasta Pruszkowa – obszar Targowa, zwany dalej planem.

§ 2.1. Granica planu określona została na rysunku planu.

2. Rysunek planu w skali 1: 1000 stanowi załącznik nr 1 do niniejszej uchwały i jest jej integralną częścią.

3. Rozstrzygnięcie o sposobie rozpatrzenia uwag do projektu planu z listą uwag nieuwzględnionych przez Prezydenta Miasta Pruszkowa stanowi załącznik nr 2 do niniejszej uchwały.

4. Rozstrzygnięcie o sposobie realizacji zapisanych w planie inwestycji z zakresu infrastruktury technicznej, które należą do zadań własnych gminy oraz zasadach ich finansowania stanowi załącznik nr 3 do niniejszej uchwały.

§ 3.1. W planie określa się:

- 1) przeznaczenie terenów oraz linie rozgraniczające tereny o różnym przeznaczeniu lub różnych zasadach zagospodarowania;
- 2) zasady ochrony i kształtowania ładu przestrzennego;
- 3) zasady ochrony środowiska, przyrody i krajobrazu kulturowego;
- 4) wymagania wynikające z potrzeb kształtowania przestrzeni publicznych;
- 5) parametry i wskaźniki kształtowania zabudowy oraz zagospodarowania terenu, w tym linie zabudowy, gabaryty obiektów i wskaźniki intensywności zabudowy;
- 6) szczegółowe zasady i warunki scalania i podziału nieruchomości objętych planem;
- 7) szczególne warunki zagospodarowania terenów oraz ograniczenia w ich użytkowaniu, w tym zakazy zabudowy;
- 8) zasady modernizacji, rozbudowy i budowy systemów komunikacji i infrastruktury technicznej;
- 9) sposoby i termin tymczasowego zagospodarowania, urządzania i użytkowania terenów;
- 10) stawki procentowe, służące naliczeniu jednorazowej opłaty z tytułu wzrostu wartości nieruchomości spowodowanego uchwaleniem planu.

2. W niniejszej uchwale nie określa się:

- 1) zasad ochrony dóbr kultury współczesnej;
- 2) zasad ochrony dziedzictwa kulturowego i zabytków;
- 3) granic i sposobów zagospodarowania terenów lub obiektów podlegających ochronie, ustalonych na podstawie przepisów odręb-

nych, takich jak terenów górniczych, a także narażonych na niebezpieczeństwo powodzi oraz zagrożonych osuwaniem się mas ziemnych ponieważ nie występują takie tereny w granicach planu.

§ 4.1. Następujące oznaczenia graficzne na rysunku planu są obowiązującymi ustaleniami planu:

- 1) granica planu;
- 2) linie rozgraniczające tereny o różnym przeznaczeniu lub różnych zasadach zagospodarowania;
- 3) nieprzekraczalne linie zabudowy;
- 4) obowiązujące linie zabudowy;
- 5) ciągi zieleni o charakterze izolacyjno-krajobrazowym;
- 6) ścieżki rowerowe;
- 7) dominanty przestrzenne wraz ze strefą dopuszczalnej lokalizacji;
- 8) pasaż wewnątrz terenów zabudowy;
- 9) lokalizacje stacji transformatorowych;
- 10) zjazd publiczny z drogi kategorii drogi zbiorczej;
- 11) symbole terenów określone odpowiednio symbolem literowym przeznaczenia i numerem wyróżniającym je spośród innych terenów: MWU1, UMW1, UMW2, U1, U2, KS1, KDZ1, KDL1, KDL2, KDL3, KDW1.

2. Następujące oznaczenia graficzne na rysunku planu są oznaczeniami o charakterze informacyjnym:

- 1) linie rozgraniczające tereny o różnym przeznaczeniu lub różnych zasadach zagospodarowania znajdujące się poza obszarem planu;
- 2) wybrane odległości elementów zagospodarowania podane w metrach.

3. Liniowe oznaczenia graficzne wyznaczające granice stref i obszarów biegnące na rysunku planu wzdłuż linii podziałów geodezyjnych lub linii rozgraniczających należy traktować jako oznaczenia biegnące po tych liniach.

4. Wymiary pokazane na rysunku planu jako: wybrane odległości elementów zagospodarowania podane w metrach, należy traktować obligatoryjnie w przypadku nowych elementów zagospodarowania i nowych podziałów geodezyjnych, natomiast w przypadku wymiarów odnoszących się do istniejącego zagospodarowania i istniejących podziałów geodezyjnych można przyjmować odległości wynikające ze szczegółowych pomiarów uzyskanych w terenie.

§ 5. Ilekroć w niniejszej uchwale jest mowa o:

- 1) adaptacji zabudowy - należy przez to rozumieć możliwość zachowania istniejącej zabudowy w dotychczasowym użytkowaniu z możliwością jej przebudowy; rozbudowa lub nadbudowa tej zabudowy jest możliwa wyłącznie przy zachowaniu zgodności z ustaleniami planu dotyczącymi terenu, na którym położona jest ta zabudowa;
- 2) dominancie przestrzennej - należy przez to rozumieć obiekt budowlany wyróżniający się w stosunku do pozostałej zabudowy lub pozostałego zagospodarowania terenu gabarytami albo wybitną jakością architektury w rozumieniu jej reprezentacyjności lub monumentalności;
- 3) terenie – należy przez to rozumieć teren przeznaczenia dla którego obowiązują ustalenia planu, wyznaczony liniami rozgraniczającymi, oraz określony symbolem terenu zgodnie z rysunkiem planu;
- 4) symbolu terenu – należy przez to rozumieć symbol terenu przeznaczenia złożony z literowego symbolu przeznaczenia i liczby wyróżniającej dany teren z pośród innych terenów;
- 5) usługach – należy przez to rozumieć wszelkie budynki lub budowle, które w całości lub części służą do działalności, której celem jest zaspokajanie potrzeb ludności, a nie wytwarzanie bezpośrednio metodami przemysłowymi dóbr materialnych;
- 6) nieprzekraczalnej linii zabudowy – należy przez to rozumieć linię wyznaczoną na rysunku planu, poza którą nie wolno wyprowadzać płaszczyzny elewacji noworealizowanych budynków, nieprzekraczalna linia zabudowy nie dotyczy przebudowy i nadbudowy budynków istniejących, poza tę linię mogą wykroczać: balkony, schody zewnętrzne, gzymsy, daszki nad wejściem pod warunkiem, że łączna powierzchnia wszystkich wymienionych elementów w rzucie nie będzie większa niż 10m²;
- 7) obowiązujących liniach zabudowy – należy przez to rozumieć wyznaczone na rysunku planu linie określające obowiązującą odległość ściany budynku od linii rozgraniczających; obowiązujące linie zabudowy nie dotyczą budynków zlokalizowanych w głębi terenu w odległości większej niż 15m od linii rozgraniczającej; dopuszcza się cofnięcia elewacji w stosunku do wyznaczonej linii o nie więcej niż 3m na powierzchni nie większej niż 50% całej powierzchni elewacji; obowiązujące linie zabudowy nie dotyczą części podziemnych budynków oraz takich części budynku jak balkony, schody zewnętrzne, pochylnie, zadaszenia wejść;
- 8) obiekcie obsługi technicznej miasta – należy przez to rozumieć budowle i urządzenia służące do odprowadzania ścieków, dostarczania wody, ciepła, energii elektrycznej, gazu, umożliwiające wymianę informacji oraz inne obiekty techniczne niezbędne dla prawidłowego zaspokajania potrzeb mieszkańców;
- 9) gromadzeniu odpadów – rozumie się przez to czasowe przetrzymywanie odpadów do czasu usunięcia ich przez odpowiednie jednostki;
- 10) składowaniu odpadów – rozumie się przez to lokalizację miejsc lub obiektów niezwiązanych z gromadzeniem odpadów a służących ich docelowemu przetrzymywaniu;
- 11) zieleni miejskiej urządzonej – rozumie się przez to zespoły roślinności spełniające cele wypoczynkowe, zdrowotne, dydaktyczno - wychowawcze i estetyczne, a w szczególności: parki, zieleńce, zieleń na placach, ulicach, zieleń izolacyjną z wyłączeniem terenów ogrodów działkowych;
- 12) powierzchni biologicznie czynnej – należy przez to rozumieć grunt rodzimy oraz wodę powierzchniową na obszarze działki budowlanej lub inwestycyjnej, a także 50% sumy powierzchni tarasów i stropodachów o powierzchni nie mniejszej niż 10m² urządzonych, jako stałe trawniki lub kwietniki na podłożu zapewniającym im naturalną wegetację;
- 13) pasaż wewnątrz terenów zabudowy – należy przez to rozumieć przejście piesze zadaszone lub niezadaszone o orientacyjnym przebiegu wskazanym na rysunku planu i dostosowane do funkcji poszczególnych obiektów na jego trasie; dopuszcza się przejścia bramowe, przejścia przez lokale użytkowe itp.

Dział II ustalenia ogólne

Rozdział 1

Ustalenia ogólne dotyczące zasad użytkowania, zagospodarowania i zabudowy obszaru objętego ustaleniami planu

§ 6.1. Wyznacza się liniami rozgraniczającymi zgodnie z rysunkiem planu następujące tereny przeznaczenia oznaczone odpowiednio symbolami terenów:

- 1) teren zabudowy mieszkaniowej wielorodzinnej z usługami wbudowanymi w budynki oznaczony symbolem MWU1;
- 2) tereny zabudowy usługowej i zabudowy mieszkaniowej wielorodzinnej oznaczone symbolami UMW1, UMW2;
- 3) tereny zabudowy usługowej oznaczone symbolami 3) tereny zabudowy usługowej oznaczone symbolami U1, U2;
- 4) teren obsługi komunikacji samochodowej – parking oznaczony symbolem KS1;
- 5) tereny dróg publicznych oznaczone symbolami: KDZ1, KDL1, KDL2, KDL3;
- 6) teren drogi wewnętrznej oznaczony symbolem KDW1.

2. Ze względu na zasady zagospodarowania oraz lokalizację w ramach jednego przeznaczenia terenów, wprowadza się podział terenów przeznaczenia oznaczony numerami wyróżniającymi je spośród innych terenów.

3. Cechy szczególne terenów wyróżnionych w ramach tego samego przeznaczenia określone są w ustaleniach szczegółowych planu.

§ 7.1. Wyznacza się tereny do rozmieszczania inwestycji celu publicznego - tereny dróg publicznych oznaczone symbolami terenów: KDZ1, KDL1, KDL2, KDL3.

2. Dopuszcza się na terenie planu lokalizację inwestycji celu publicznego z zakresu łączności publicznej jeżeli taka inwestycja jest zgodna z przepisami odrębnymi.

§ 8. Ustala się następujące zasady sytuowania i rozmieszczania reklam:

- 1) reklamy w formie wolnostojących urządzeń trwale związanych z gruntem:
 - a) nie mogą być umieszczane w odległości mniejszej niż 3m od krawędzi jezdni,
 - b) lokalizowane w liniach rozgraniczających terenów dróg publicznych należy uzgadniać z zarządcą drogi i nie mogą mieć więcej niż 5m wysokości,
 - c) lokalizowane na terenach funkcjonalnych nie mogą mieć więcej niż dopuszczalna wysokość zabudowy;
- 2) płaskie tablice reklamowe mogą być umieszczane na elewacjach budynków wyłącznie w miejscach wyznaczonych w projektach budowlanych tych budynków, jeśli tablica reklamowa jest montowana w miejscu nie wyznaczonym na elewacji w projekcie budowlanym jej powierzchnia nie może być większa niż 0,5m²;

- 3) dopuszcza się lokalizację reklam i znaków informacyjno-plastycznych w powiązaniu z elementami małej architektury.

Rozdział 2

Ustalenia dotyczące zasad ochrony środowiska, przyrody i krajobrazu kulturowego oraz wymagań kształtowania przestrzeni publicznych

§ 9.1. Ustala się na rysunku planu lokalizację ciągów zieleni o charakterze zieleni izolacyjno - krajobrazowej.

2. W miejscach, w których wskazano lokalizację ciągów zieleni o charakterze izolacyjno-krajobrazowym, ustala się: następujące nakazy i zakazy:

- 1) nakazuje się zachowanie istniejącego drzewostanu przy dopuszczeniu, po ocenie stanu drzewostanu, wycinki jednostek chorych lub samosiejek i uzupełnieniu ich poprzez wprowadzenie nasadzeń podnoszących walory użytkowe i przestrzenne skupisk zieleni;
- 2) zagospodarowanie terenu przy ciągach zieleni musi umożliwiać migrację drobnych zwierząt;
- 3) nakazuje się uwzględnianie tych zespołów zieleni w projektach zagospodarowania nowych inwestycji poprzez uzupełnienia istniejących zespołów oraz tworzenie nowych;
- 4) lokalizacja ciągów zieleni na rysunku planu ma charakter orientacyjny i może zostać dopasowana do projektowanego zagospodarowania pod warunkiem zachowania czytelności założenia.

§ 10.1. W celu ochrony środowiska, prawidłowego gospodarowania zasobami przyrody oraz zachowania zdrowia i bezpieczeństwa ludzi, szkodliwe oddziaływanie na środowisko wytwarzane przez inwestora winno zamykać się na terenie działki budowlanej na jakiej jest wytwarzane i do której inwestor posiada tytuł prawny.

2. Ustala się następujące zasady ochrony środowiska przed hałasem i wibracjami:

- 1) należy dążyć do ograniczenia uciążliwości akustycznych pochodzących ze źródeł hałasu o natężeniu ponadnormatywnym, głównie na obszarach zamieszkałych, poprzez zabezpieczenia techniczne lub zmianę technologii i urządzeń;
- 2) hałas i wibracje przekraczające dopuszczalne poziomy nie mogą sięgać poza obręb działki, na której są wytwarzane.

3. W zagospodarowaniu terenów należy stosować normy dopuszczalnych poziomów hałasu w środowisku zawarte w przepisach odrębnych.

Dla terenów: MWU1, UMW1, UMW2 objętych planem ustala się dopuszczalny poziom hałasu, jak dla terenów mieszkaniowo-usługowych, według klasyfikacji rodzaju terenu zgodnie z przepisami odrębnymi.

Rozdział 3

Ustalenia dotyczące zasad modernizacji, rozbudowy i budowy systemów komunikacji

§ 11.1. Jako podstawową sieć komunikacji drogowej obszaru planu ustala się tereny wyznaczone liniami rozgraniczającymi i oznaczone symbolami terenów: KDZ1, KDL1, KDL2, KDL3.

2. Jako sieć dróg służących do powiązań z zewnętrznym układem drogowym miasta ustala się tereny wyznaczone liniami rozgraniczającymi i oznaczone symbolami terenów: KDZ1, KDL1, KDL2, KDL3.

§ 12.1. Jako uzupełniającą sieć komunikacji ustala się teren drogi wewnętrznej oznaczony symbolem KDW1, ścieżki rowerowe oznaczone liniowo na rysunku planu przebiegiem ścieżek rowerowych oraz drogi wewnętrzne, ciągi pieszo-jezdne i ścieżki rowerowe realizowane na terenach funkcjonalnych.

2. Przebieg ścieżek rowerowych oznaczonych na rysunku planu, jest przebiegiem orientacyjnym i może zostać skorygowany w projektach zagospodarowania poszczególnych terenów.

3. Dopuszcza się realizację, poza wyznaczonymi na rysunku planu: dróg wewnętrznych, ciągów pieszo-jezdnym oraz ścieżek rowerowych na poszczególnych terenach funkcjonalnych zgodnie z ustaleniami planu i przepisami odrębnymi.

4. Wskazuje się na rysunku planu oznaczeniem graficznym „pasaż wewnątrz terenów zabudowy” działki przez, które w projektach zagospodarowania należy zapewnić przejście dla pieszych łączące wskazane przyległe ulice, przebieg pasażu na rysunku ma charakter orientacyjny.

§ 13. Dopuszcza się zachowanie, remonty, modernizacje i przebudowy, istniejących w dniu uchwalenia planu, zjazdów i włączeń dróg wewnętrznych.

§ 14. Ustala się dla niżej wymienionych funkcji obowiązek zapewnienia miejsc postojowych w największej liczbie całkowitej, nie mniejszej niż 1, wynikających z następujących wskaźników:

1) 20 miejsc postojowych na 1000m² powierzchni użytkowej usług nie będącej powierzchnią komunikacji, pomieszczeń technicznych gospodarczych i magazynowych;

2) 25 miejsc postojowych na 1000m² powierzchni targowiska lub 1 miejsce postojowe na jedno stoisko;

3) dla zabudowy mieszkaniowej wielorodzinnej minimalnie 1 miejsce postojowe na lokal mieszkalny o powierzchni do 60m², dla mieszkań powyżej 60m² 1,2 miejsca postojowego.

Rozdział 4

Ustalenia dotyczące zasad modernizacji, rozbudowy i budowy infrastruktury technicznej

§ 15.1. Na obszarze planu zaopatrzenie w wodę docelowo pokrywane musi być z wodociągów miejskich.

2. W zakresie odprowadzenia ścieków bytowo-komunalnych i wód opadowych ustala się:

1) ścieki sanitarne i poprodukcyjne odprowadzane będą siecią kanalizacji do oczyszczalni ścieków;

2) wszystkie budynki oraz działki budowlane muszą posiadać przyłącze kanalizacyjne umożliwiające odprowadzenie ścieków sanitarnych oraz poprodukcyjnych w stopniu wystarczającym dla obsługi funkcji i sposobu zagospodarowania i zabudowy działki;

3) odprowadzenie wód opadowych z nawierzchni utwardzonych, szczelnych nawierzchni terenów usługowych, podjazdów i parkingów o pow. poniżej 50m² - bezpośrednio do gruntu, pod warunkiem zagospodarowania wód opadowych w granicach nieruchomości;

4) zrzuty wód opadowych z nawierzchni utwardzonych, szczelnych nawierzchni terenów usługowych, podjazdów i parkingów o pow. powyżej 50m² muszą być wyposażone w urządzenia podczyszczające na wylotach;

5) odprowadzenie wód opadowych z nawierzchni utwardzonych dróg i placów poprzez istniejącą kanalizację deszczową lub z zastosowaniem infiltracji do gruntu z wykorzystaniem retencji terenu lub podziemnej.

§ 16. Obiekty obsługi technicznej miasta mogą być realizowane na obszarze planu przy zachowaniu następujących zasad:

1) dla obiektów obsługi technicznej miasta dopuszcza się stosowanie parametrów związanych z zagospodarowaniem i zabudową terenu innych niż ustalone w planie, jednak nie mogą być one wyższe niż 25m nad poziom terenu;

- 2) obiekty i urządzenia powinny być, w miarę możliwości technicznych, realizowane jako elementy wbudowane, razem z obiektami budowlanymi odpowiadającymi przeznaczeniu tych terenów;
- 3) lokalizacje nowych stacji transformatorowych w miejscach wyznaczonych na rysunku planu, w uzasadnionych technicznie lub ekonomicznie sytuacjach dopuszcza się:
 - a) rezygnację z lokalizacji wskazanych na rysunku planu,
 - b) inne lokalizacje stacji na innych terenach.

§ 17. Sieci infrastruktury technicznej powinny być prowadzone przez tereny przeznaczone na cele publiczne, w szczególności przez tereny dróg publicznych oraz przez tereny dróg wewnętrznych i ciągów pieszo-jezdných, w uzasadnionych przypadkach dopuszcza się realizację sieci na działkach wewnątrz innych terenów funkcjonalnych na warunkach określonych w przepisach odrębnych.

§ 18. Ustala się następujące zasady obsługi w zakresie infrastruktury technicznej działek budowlanych i budynków:

- 1) wszystkie działki budowlane muszą posiadać przyłącze elektroenergetyczne umożliwiające pobór energii elektrycznej w stopniu wystarczającym dla obsługi funkcji i sposobu zagospodarowania i zabudowy działki;
- 2) sieć elektroenergetyczna szczególnie średniego i niskiego napięcia powinna być, w miarę możliwości technicznych i ekonomicznych, realizowana jako podziemna;
- 3) wszystkie budynki muszą posiadać przyłącze wodociągowe umożliwiające pobór wody zgodny z funkcją i sposobem zagospodarowania;
- 4) wszystkie budynki z pomieszczeniami przeznaczonymi na pobyt ludzi muszą posiadać przyłącze kanalizacyjne umożliwiające odprowadzenie ścieków sanitarnych w stopniu wystarczającym dla obsługi funkcji budynku;
- 5) wszystkie budynki muszą posiadać źródła dostarczania ciepła w stopniu wystarczającym dla prawidłowego użytkowania zgodnego z funkcją.

§ 19.1. Gospodarka odpadami komunalnymi na terenie planu musi odbywać się ramach zorganizowanego i o powszechnej dostępności komunalnego systemu zbierania i usuwania odpadów stałych.

2. Zasady postępowania z odpadami powstałymi w wyniku prowadzonej działalności usługowej muszą być zgodne z przepisami odrębnymi.

3. Nakazuje się wyznaczenie na każdej działce budowlanej miejsca do gromadzenia odpadów.

4. Dopuszcza się możliwość realizacji zbiorczych miejsc na pojemniki umożliwiające selektywną zbiórkę odpadów obsługujących kilka działek budowlanych.

5. Nakazuje się wyznaczenie, na terenach MWU1, UMW1, UMW2 dla wydzielonych lokali usługowych, miejsca do selektywnej zbiórki odpadów niezależnie od miejsc zbiórki odpadów dla funkcji mieszkaniowych.

Dział III ustalenia szczegółowe

Rozdział 1 Przeznaczenie, zagospodarowanie i zabudowa terenu zabudowy mieszkaniowej wielorodzinnej z usługami oznaczonego symbolem MWU1

§ 20.1. Teren oznaczony symbolem MWU1 przeznacza się na realizację i utrzymanie zabudowy mieszkaniowej wielorodzinnej z usługami wbudowanymi w budynku.

2. Dopuszcza się na terenie MWU1 realizację funkcji towarzyszącej takiej jak: garaże, miejsca postojowe, infrastruktura techniczna, dojścia i dojazdy, ogrodzenia i mała architektura.

§ 21. Na terenie oznaczonym symbolem MWU1 obowiązuje zakaz:

- 1) lokalizacji zabudowy jednorodzinnej;
- 2) lokalizacji usług, które mogą zostać zakwalifikowane zgodnie z przepisami odrębnymi do przedsięwzięć, które mogą potencjalnie lub zawsze znacząco oddziaływać na środowisko;
- 3) lokalizowania obiektów mogących powodować stałe lub czasowe ponadnormatywne uciążliwości spowodowane wytwarzaniem hałasu i zanieczyszczaniem powietrza, gleby, wód gruntowych oraz powierzchniowych;
- 4) lokalizowania usług z zakresu handlu o powierzchni sprzedaży większej niż 300m²;
- 5) tymczasowego zagospodarowania, urządzenia i użytkowania terenów, za wyjątkiem tymczasowego zagospodarowania w formie terenów zieleni lub jako terenów rolnych do czasu wykorzystania terenu zgodnie z planem;

- 6) lokalizowania wszelkiej działalności hurtowej, składowej, magazynowej, wytwórczej lub produkcyjnej, a w szczególności zabrania się dystrybucji takich towarów jak: gaz, paliwa płynne i inne substancje niebezpieczne za wyjątkiem gazu rozprowadzanego podziemną siecią gazową bezpośrednio do odbiorców;
- 7) budowy ogrodzeń pełnych oraz z prefabrykowanych elementów żelbetonowych;
- 8) składowania jakichkolwiek odpadów.

§ 22. Na terenie oznaczonym symbolem MWU1 w celu wydzielenia działki budowlanej nakazuje się spełnienie następujących warunków zagospodarowania terenu:

- 1) zapewnić dostęp do drogi publicznej;
- 2) zapewnić możliwość wykonania prawidłowych dojazdów i dojazdów do budynków;
- 3) zapewnić możliwość wykonania miejsc postojowych dla samochodów w ilości określonej w § 14;
- 4) zapewnić możliwość wydzielenia miejsc do właściwego gromadzenia odpadów;
- 5) zapewnić możliwość przyłączenia do sieci infrastruktury technicznej;
- 6) w wyniku podziału nie może powstać działka mniejsza niż: 1500m²;
- 7) minimalny kąt położenia granic działek budowlanych w stosunku do pasa drogowego od 60° do 90°;
- 8) minimalna szerokość frontu działki budowlanej 20m;
- 9) dopuszcza się mniejszą powierzchnię działek oraz inny kąt położenia granic działek i inną szerokość frontu działek niż określone w pkt 6, 7 i 8 dla działek istniejących przed wejściem w życie planu lub wydzielanych dla istniejących budynków lub wydzielanych zgodnie z liniami rozgraniczającymi ustalonymi w planie pod warunkiem zachowania pozostałych wymogów planu;
- 10) dopuszcza się dla działek nie przylegających bezpośrednio do drogi publicznej stosowanie innego kąta położenia granic działek i innej szerokości frontu działek niż ustalone w pkt 7 i 8;
- 11) ograniczenia wielkości wydzielanych działek nie dotyczą wydzielenia pod urządzenia infrastruktury technicznej oraz wydzielenia dojazdów i dróg wewnętrznych.

§ 23. Na terenie oznaczonym symbolem MWU1 ustala się następujące szczegółowe warunki, zasady i standardy kształtowania zabudowy oraz zagospodarowania terenu:

- 1) cały teren ustala się jako teren zabudowy śródmiejskiej;
- 2) funkcja usługowa może być realizowana wyłącznie jako wbudowana w budynek mieszkalny i nie może stanowić więcej niż 30% powierzchni całkowitej całego budynku;
- 3) budynki należy lokalizować zgodnie z liniami zabudowy określonymi na rysunku planu;
- 4) dopuszcza się realizację zabudowy bezpośrednio na granicy działki;
- 5) dopuszcza się remonty, przebudowy oraz nadbudowy – nie obejmujące powiększenia powierzchni zabudowy – istniejących budynków usytuowanych w pasie terenu między liniami rozgraniczającymi dróg, a liniami zabudowy;
- 6) dopuszcza się realizację wbudowanych w budynki garaży podziemnych lub wielopoziomowych garaży nadziemnych;
- 7) nakazuje się realizację pasażu zgodnie z rysunkiem planu;
- 8) nie dopuszcza się obsługi komunikacyjnej terenu z drogą KDZ1;
- 9) połacie dachu na jednym obiekcie budowlanym muszą mieć jednakowy spadek o pochyleniu od 0° do 25°;
- 10) nakazuje się stonowaną, pastelową kolorystykę elewacji i dachów.

§ 24. Na terenie oznaczonym symbolem MWU1 ustala się następujące wskaźniki liczbowe dotyczące warunków, zasad i standardów kształtowania zabudowy oraz zagospodarowania terenu dla każdej działki budowlanej:

- 1) maksymalna powierzchnia zabudowy 50%;
- 2) minimalna powierzchnia biologicznie czynna 35%;
- 3) maksymalna wysokość zabudowy od poziomu terenu do najwyższego położonego elementu dachu 15m;
- 4) maksymalna ilość kondygnacji nadziemnych zabudowy – 4;
- 5) maksymalna wysokość ogrodzenia – 160cm.

Rozdział 2

Przeznaczenie, zagospodarowanie i zabudowa terenów zabudowy usługowej i zabudowy mieszkaniowej wielorodzinnej oznaczonych symbolami UMW1, UMW2

§ 25.1. Tereny oznaczone symbolami UMW1, UMW2 przeznaczają się na realizację i utrzymanie zabudowy usługowej i zabudowy mieszkaniowej wielorodzinnej.

2. Dopuszcza się na terenach oznaczonych symbolami UMW1, UMW2 realizację funkcji towarzyszącej takiej jak: garaże, miejsca postojowe, infrastruktura techniczna, dojścia i dojazdy, ogrodzenia i mała architektura.

§ 26. Na terenach oznaczonych symbolami UMW1, UMW2 obowiązuje zakaz:

- 1) lokalizowania zabudowy jednorodzinnej;
- 2) lokalizacji usług, które mogą zostać zakwalifikowane zgodnie z przepisami odrębnymi do przedsięwzięć, które mogą potencjalnie lub zawsze znacząco oddziaływać na środowisko;
- 3) lokalizowania budynków gospodarczych;
- 4) lokalizowania obiektów mogących powodować stałe lub czasowe uciążliwości spowodowane wytwarzaniem hałasu i zanieczyszczeniem powietrza, gleby, wód gruntowych oraz powierzchniowych;
- 5) tymczasowego zagospodarowania, urządzenia i użytkowania terenów, za wyjątkiem tymczasowego zagospodarowania w formie terenów zieleni do czasu wykorzystania terenu zgodnie z planem;
- 6) lokalizowania wszelkiej działalności hurtowej, składowej, magazynowej, wytwórczej lub produkcyjnej, a w szczególności zabrania się dystrybucji takich towarów jak: gaz, paliwa płynne i inne substancje niebezpieczne za wyjątkiem gazu rozprowadzanego podziemną siecią gazową bezpośrednio do odbiorców;
- 7) budowy ogrodzeń pełnych oraz z prefabrykowanych elementów żelbetowych;
- 8) składowania jakichkolwiek odpadów.

§ 27. Na terenach oznaczonych symbolami UMW1, UMW2 w celu wydzielenia działki budowlanej nakazuje się spełnienie następujących warunków zagospodarowania terenu:

- 1) zapewnić bezpośredni dostęp do drogi publicznej lub drogi wewnętrznej;
- 2) zapewnić możliwość wykonania prawidłowych dojazdów i dojazdów do budynków;

- 3) zapewnić możliwość wykonania miejsc postojowych dla samochodów w ilości określonej w § 14;
- 4) zapewnić możliwość wydzielenia miejsc do właściwego gromadzenia odpadów;
- 5) zapewnić możliwość przyłączenia do sieci infrastruktury technicznej;
- 6) w wyniku podziału nie może powstać działka mniejsza niż: 2000m², przy czym dopuszcza się wydzielenie mniejszych działek pod warunkiem, że będzie to służyło powiększeniu działki sąsiedniej;
- 7) minimalny kąt położenia granic działek budowlanych w stosunku do pasa drogowego od 60° do 90°;
- 8) minimalna szerokość frontu działki budowlanej 15m;
- 9) dopuszcza się mniejszą powierzchnię działek oraz inny kąt położenia granic działek i inną szerokość frontu działek niż określone w pkt 6, 7 i 8 dla działek istniejących przed wejściem w życie planu lub wydzielanych dla istniejących budynków lub wydzielanych zgodnie z liniami rozgraniczającymi ustalonymi w planie pod warunkiem zachowania pozostałych wymogów planu;
- 10) dopuszcza się dla działek nie przylegających bezpośrednio do drogi publicznej stosowanie innego kąta położenia granic działek i innej szerokości frontu działek niż ustalone w pkt 7 i 8;
- 11) ograniczenia wielkości wydzielanych działek nie dotyczą wydzielen pod urządzenia infrastruktury technicznej oraz wydzielenie dojazdów i dróg wewnętrznych.

§ 28. Na terenach oznaczonych symbolami UMW1, UMW2 ustala się następujące szczegółowe warunki, zasady i standardy kształtowania zabudowy oraz zagospodarowania terenu:

- 1) tereny UMW1, UMW2 ustala się jako tereny zabudowy śródmiejskiej;
- 2) w budynkach zlokalizowanych bezpośrednio przy obowiązujących liniach zabudowy funkcja mieszkaniowa nie może przekroczyć 50% ich powierzchni użytkowej oraz nie dopuszcza się w tych budynkach lokalizowania funkcji mieszkaniowej w parterach;
- 3) dopuszcza się realizację parkingów podziemnych;
- 4) budynki należy lokalizować zgodnie z liniami zabudowy określonymi na rysunku planu;

- 5) na działkach, na których wskazano na rysunku planu obowiązujące linie zabudowy nakazuje się realizację ciągłych pierzei z dopuszczeniem przerw dla przejść lub przejazdów bramowych;
- 6) dopuszcza się remonty, przebudowy oraz nadbudowy – nie obejmujące powiększenia powierzchni zabudowy – istniejących budynków usytuowanych w pasie terenu między liniami rozgraniczającymi dróg, a liniami zabudowy;
- 7) dopuszcza się realizację zabudowy bezpośrednio na granicy działki lub 1,5m od granicy;
- 8) połączenie dachu na jednym obiekcie budowlanym muszą mieć jednakowy spadek o pochyleniu od 0° do 25°;
- 9) nakazuje się stonowaną, pastelową kolorystykę elewacji;
- 10) na terenie UMW1 nakazuje się realizację pasażu zgodnie z rysunkiem planu;
- 11) w miejscach oznaczonych na rysunku planu symbolem dominanty przestrzennej dopuszcza się realizację dominanty przestrzennej; lokalizacja dominanty przestrzennej na rysunku planu ma charakter orientacyjny, nakazuje się realizację dominanty przestrzennej w strefie dopuszczalnej lokalizacji dominanty oznaczonej na rysunku planu;
- 12) teren nie może być ogrodzony.

§ 29. Na terenach oznaczonych symbolami UMW1, UMW2 ustala się następujące wskaźniki liczbowe dotyczące warunków, zasad i standardów kształtowania zabudowy oraz zagospodarowania terenu dla każdej działki budowlanej:

- 1) maksymalna powierzchnia zabudowy 95%;
- 2) minimalna powierzchnia biologicznie czynna 5%;
- 3) minimalna liczba kondygnacji na terenie UMW1 wzdłuż obowiązującej linii zabudowy przy drodze oznaczonej na rysunku planu symbolem KDZ1 – 3;
- 4) maksymalna liczba kondygnacji:
 - a) 6 - na terenie UMW1,
 - b) 5 - na terenie UMW2,
 - c) dopuszcza się większą ilość kondygnacji niż określona w punkcie 4 lit a i b w strefie lokalizacji dominanty przestrzennej;
- 5) maksymalna wysokość zabudowy od poziomu terenu do najwyższego położonego elementu dachu z zastrzeżeniem pkt 6:

- a) 22m- na terenie UMW1,
- b) 16m - na terenie UMW2;
- 6) w miejscach wskazanych na rysunku planu jako dominanty przestrzenne dopuszcza się maksymalną wysokość zabudowy od poziomu terenu do najwyższego położonego elementu dachu:
 - a) na terenie UMW1 – 28m,
 - b) na terenie UMW2 – 24m.

Rozdział 3

Przeznaczenie, zagospodarowanie i zabudowa terenów zabudowy usług oznaczonych symbolami terenów U1, U2

§ 30.1. Tereny oznaczone symbolami: U1, U2 przeznacza się na realizację i utrzymanie usług.

2. Dopuszcza się na terenach oznaczonych symbolami: U1, U2 realizację funkcji towarzyszącej takiej jak: garaże, miejsca postojowe, infrastruktura techniczna, dojścia i dojazdy, ogrodenia i mała architektura.

§ 31. Na terenach oznaczonych symbolami: U1, U2 wprowadza się zakaz:

- 1) lokalizacji usług, które mogą zostać zakwalifikowane zgodnie z przepisami odrębnymi do przedsięwzięć, które mogą potencjalnie lub zawsze znacząco oddziaływać na środowisko;
- 2) lokalizowania usług z zakresu handlu o powierzchni sprzedaży powyżej 300m²;
- 3) lokalizowania budynków gospodarczych;
- 4) tymczasowego zagospodarowania, urządzania i użytkowania terenów, za wyjątkiem tymczasowego zagospodarowania w formie terenów zieleni oraz za wyjątkiem obiektów służących funkcjonowaniu targowiska na terenie U1;
- 5) dystrybucji takich towarów jak: gaz, paliwa płynne – oraz inne substancje niebezpieczne za wyjątkiem gazu rozprowadzanego podziemną siecią gazową bezpośrednio do odbiorców;
- 6) lokalizacji zabudowy mieszkaniowej;
- 7) budowy ogrodzeń pełnych oraz z prefabrykowanych elementów żelbetowych;
- 8) składowania jakichkolwiek odpadów.

§ 32. Na terenach oznaczonych symbolami: U1, U2 w celu wydzielenia działki budowlanej nakazuje się spełnienie następujących warunków zagospodarowania terenu:

- 1) zapewnić dostęp do drogi publicznej;

- 2) zapewnić możliwość wykonania prawidłowych dojazdów i dojazdów do budynków;
- 3) zapewnić możliwość wykonania miejsc postojowych dla samochodów w ilości określonej w § 14;
- 4) zapewnić możliwość wydzielenia miejsc do właściwego gromadzenia odpadów;
- 5) zapewnić możliwość przyłączenia do sieci infrastruktury technicznej;
- 6) w wyniku podziału nie może powstać działka mniejsza niż:
 - a) 700m² - na terenach oznaczonych symbolami U2,
 - b) 3000m² – na terenie oznaczonym symbolem U1;
- 7) minimalny kąt położenia granic działek budowlanych w stosunku do pasa drogowego od 60° do 90°;
- 8) minimalna szerokość frontu działki budowlanej 20m;
- 9) dopuszcza się mniejszą powierzchnię działek oraz inny kąt położenia granic działek i inną szerokość frontu działek niż określone w pkt 6, 7 i 8 dla działek istniejących przed wejściem w życie planu lub wydzielanych dla istniejących budynków lub wydzielanych zgodnie z liniami rozgraniczającymi ustalonymi w planie pod warunkiem zachowania pozostałych wymogów planu;
- 10) dopuszcza się dla działek nie przylegających bezpośrednio do drogi publicznej stosowanie innego kąta położenia granic działek i innej szerokości frontu działek niż ustalone w pkt 7 i 8;
- 11) ograniczenia wielkości wydzielanych działek nie dotyczą wydzielen pod urządzenia infrastruktury technicznej oraz wydzielenie dojazdów i dróg wewnętrznych.

§ 33. Na terenach oznaczonych symbolami U1, U2 ustala się następujące szczegółowe warunki, zasady i standardy kształtowania zabudowy oraz zagospodarowania terenu:

- 1) dopuszcza się adaptację istniejącej zabudowy;
- 2) na terenie U1 dopuszcza się funkcjonowanie targowiska;
- 3) budynki należy lokalizować zgodnie z liniami zabudowy określonymi na rysunku planu;
- 4) dopuszcza się realizację zabudowy bezpośrednio na granicy działki;

- 5) dopuszcza się remonty, przebudowy oraz nadbudowy – nie obejmujące powiększenia powierzchni zabudowy – istniejących budynków usytuowanych w pasie terenu między liniami rozgraniczającymi dróg, a liniami zabudowy;
- 6) połacie dachu na jednym obiekcie budowlanym muszą mieć jednakowy spadek o nachyleniu od 0° do 25°;
- 7) nakazuje się stonowaną, pastelową kolorystykę elewacji.

§ 34. Na terenach oznaczonych symbolami U1, U2 ustala się następujące wskaźniki liczbowe dotyczące warunków, zasad i standardów kształtowania zabudowy oraz zagospodarowania terenu dla każdej działki budowlanej:

- 1) maksymalna powierzchnia zabudowy:
 - a) 80% na terenie U1,
 - b) 70% na terenie U2;
- 2) minimalna powierzchnia biologicznie czynna:
 - a) 10% na terenie U1,
 - b) 20% na terenie U2;
- 3) maksymalna wysokość zabudowy od poziomu terenu do najwyższej położonego elementu dachu:
 - a) 6m na terenach U1,
 - b) 15m na terenie U2;
- 4) maksymalna ilość kondygnacji nadziemnych zabudowy:
 - a) 1 – na terenach U1,
 - b) 4 – na terenie U2;
- 5) maksymalna wysokość ogrodzenia – 160cm.

Rozdział 4

Przeznaczenie i zagospodarowanie terenu parkingu oznaczonego symbolem KS1

§ 35.1. Tereny oznaczone symbolem KS1 przeznacza się na realizację parkingu urządzeniowego w poziomie terenu.

2. Na terenie oznaczonym symbolem KS1 zakazuje się wprowadzania wszelkich urządzeń, budowli i budynków a także innej zabudowy i zagospodarowania nie związanego funkcjonalnie z przeznaczeniem terenów za wyjątkiem: urządzeń pomocniczych związanych z prowadzeniem, organizacją i obsługą ruchu drogowego i ruchu pieszych, ścieżek rowerowych, małej architektury, zieleni miejskiej i infrastruktury technicznej.

§ 36. Na terenie oznaczonym symbolem KS1 zakazuje się tymczasowego zagospodarowania, urządzania i użytkowania terenów za wyjątkiem zagospodarowania w formie terenów zieleni miejskiej.

§ 37. Dla terenu oznaczonego symbolem KS1 ustala się następujące warunki, zasady i standardy zagospodarowania terenu:

- 1) dopuszcza się realizację dojazdów z dróg publicznych do terenów przyległych;
- 2) zakazuje się realizacji jakichkolwiek budynków;
- 3) wszystkie obiekty budowlane i zagospodarowanie terenu należy realizować zgodnie z wymogami przepisów odrębnych związanych z ich przeznaczeniem;
- 4) w miejscu wskazanym na rysunku planu jako ciąg zieleni o charakterze izolacyjno - krajobrazowym dopuszcza się wyłącznie realizację zieleni niskiej – żywoplotu.

§ 38. Dla terenu oznaczonego symbolem KS1 ustala się następujące wskaźniki liczbowe dotyczące warunków i zasad zagospodarowania terenu:

- 1) minimalna powierzchnia biologicznie czynna na terenie 10%;
- 2) maksymalna wysokość ogrodzenia – 160 cm;
- 3) realizację ogrodzeń od strony dróg publicznych nakazuje się wyłącznie w liniach rozgraniczających terenu funkcjonalnego.

Rozdział 5

Przeznaczenie, zagospodarowanie i zabudowa terenów dróg publicznych przeznaczonych symbolami terenów KDZ1, KDL1, KDL2, KDL3

§ 39.1. Tereny oznaczone symbolami terenów: KDZ1, KDL1, KDL2, KDL3 przeznaczają się na realizację dróg publicznych.

2. Na terenach oznaczonych symbolami terenów: KDZ1, KDL1, KDL2, KDL3 zakazuje się wprowadzania wszelkich urządzeń, budowli i budynków a także innej zabudowy i zagospodarowania nie związanego funkcjonalnie z przeznaczeniem terenów za wyjątkiem: urządzeń pomocniczych związanych z prowadzeniem, organizacją i obsługą ruchu drogowego i ruchu pieszych, ścieżek rowerowych, małej architektury, zieleni miejskiej, infrastruktury technicznej oraz zatok postojowych.

§ 40.1. Na terenach dróg publicznych, ze względu na zasady zagospodarowania ustala się następujący podział:

- 1) teren drogi publicznej klasy drogi zbiorczej oznaczony symbolem: KDZ1;
- 2) tereny dróg publicznych klasy drogi lokalnej oznaczone symbolami: KDL1, KDL2, KDL3.

2. Na terenach oznaczonych symbolami: KDZ1, KDL1, KDL2, KDL3 nie wolno dokonywać jakichkolwiek podziałów za wyjątkiem porządkujących stan własnościowy zgodnie z liniami rozgraniczającymi, wydzielen pod urządzenia infrastruktury technicznej i podziałów wynikających z przepisów odrębnych.

§ 41. Na terenach oznaczonych symbolami terenów: KDZ1, KDL1, KDL2, KDL3 zakazuje się tymczasowego zagospodarowania, urządzania i użytkowania terenów za wyjątkiem tymczasowego zagospodarowania w formie terenów zieleni miejskiej urządzonej.

§ 42. Dla terenu oznaczonego symbolem KDZ1 ustala się następujące warunki, zasady i standardy zagospodarowania terenu:

- 1) nakazuje się szerokość terenu w liniach rozgraniczających zgodnie z rysunkiem planu;
- 2) określa się szerokość jezdni nie mniejszą niż 7,0m, dopuszczając mniejszą szerokość jezdni na warunkach określonych w przepisach odrębnych lub jeśli ruch będzie jednokierunkowy;
- 3) droga powinna być wyposażona w chodniki lub pobocza utwardzone;
- 4) dopuszcza się zachowanie zjazdów do istniejącej zabudowy;
- 5) dopuszcza się realizację zjazdu w miejscu wskazanym na rysunku planu oznaczeniem zjazd publiczny z drogi kategorii drogi zbiorczej, lokalizacja innych nowych zjazdów zgodnie z przepisami odrębnymi;
- 6) na terenie oznaczonym na rysunku planu nakazuje się realizację ścieżki rowerowej;
- 7) w miejscach oznaczonych na rysunku planu nakazuje się realizację ciągów zieleni o charakterze izolacyjnym i krajobrazowym.

§ 43. Dla terenów oznaczonych symbolem KDL1, KDL2, KDL3 ustala się następujące warunki, zasady i standardy zagospodarowania terenu:

- 1) nakazuje się szerokość terenu w liniach rozgraniczających zgodnie z rysunkiem planu;
- 2) określa się szerokość jezdni nie mniejszą niż 6,5m, dopuszczając mniejszą szerokość jezdni na warunkach określonych w przepisach odrębnych lub jeśli ruch będzie jednokierunkowy;

- 3) drogi powinny być wyposażone w chodniki lub pobocza utwardzone;
- 4) na terenach oznaczonych na rysunku planu nakazuje się realizację ścieżek rowerowych;
- 5) w miejscach oznaczonych na rysunku planu nakazuje się realizację ciągów zieleni o charakterze izolacyjnym i krajobrazowym.

Rozdział 6

Zagospodarowanie i zabudowa terenu drogi wewnętrznej oznaczonej symbolem KDW1, terenów dróg wewnętrznych wydzielanych na terenach funkcjonalnych oraz ścieżek rowerowych

§ 44.1. Teren oznaczony symbolem KDW1 przeznacza się na realizację i utrzymanie drogi wewnętrznej.

2. Podłączania dróg wewnętrznych z drogami publicznymi, oznaczonymi symbolami KDZ1 i KDL2 należy traktować jako zjazdy publiczne.

3. Na terenie oznaczonym symbolem KDW1 zakazuje się wprowadzania wszelkich urządzeń, budowli i budynków, a także innej zabudowy i zagospodarowania nie związanego funkcjonalnie z przeznaczeniem terenów za wyjątkiem:

- 1) urządzeń pomocniczych związanych z prowadzeniem, organizacją i obsługą ruchu drogowego;
- 2) miejskiej infrastruktury technicznej;
- 3) urządzeń systematycznej regulacji wód oraz urządzeń przeciwpowodziowych.

§ 45. Dla terenu drogi wewnętrznej oznaczonego symbolem KDW1 ustala się następujące warunki, zasady i standardy zagospodarowania terenu:

- 1) szerokości terenu zgodnie z liniami rozgraniczającymi;
- 2) jezdnie muszą spełniać warunki niezbędne dla ruchu kołowego, w tym dla pojazdów ratowniczo-gaśniczych, na warunkach określonych w przepisach odrębnych;
- 3) dopuszcza się drogi bez wyodrębnienia jezdni i chodników;
- 4) dopuszcza się realizację parkingów.

§ 46. Realizowane na terenach funkcjonalnych drogi wewnętrzne wydzielane geodezyjnie muszą mieć minimalną szerokość 8m.

§ 47. Dla ścieżek rowerowych realizowanych zgodnie z oznaczonym na rysunku planu przebiegiem ścieżek rowerowych oraz innych realizowanych na obszarze planu ustala się następujące warunki, zasady i standardy zagospodarowania terenu:

- 1) minimalna szerokość ścieżki rowerowej nie może być mniejsza niż:
 - a) 1,5m - dla ścieżek jednokierunkowych,
 - b) 2,0m - dla ścieżek dwukierunkowych;
- 2) minimalna szerokość ścieżki rowerowej jeśli jest realizowana jako ciąg pieszo – rowerowy, tj. ścieżki rowerowej, z której mogą korzystać również piesi, nie powinna być mniejsza niż:
 - a) 2,5m - dla ciągów, na których ruch rowerów jest jednokierunkowy,
 - b) 3,0m - dla ciągów, na których ruch rowerów jest dwukierunkowy;
- 3) ścieżki pieszo-rowerowe powinny być oświetlone;
- 4) ścieżki rowerowe realizowane jako cele publiczne muszą zachować ciągłość i pozostać ogólnodostępne.

Dział IV

Przepisy przejściowe i końcowe Ustalenia przejściowe i końcowe

§ 48. Ustala się dla terenów objętych ustaleniami planu stawkę procentową służącą naliczeniu jednorazowej opłaty z tytułu wzrostu wartości nieruchomości spowodowanego uchwaleniem planu w wysokości 0%.

§ 49. Na obszarze objętym planem tracą moc ustalenia następujących miejscowych planów zagospodarowania przestrzennego:

- 1) zmiany w miejscowym planie ogólnym zagospodarowania przestrzennego miasta Pruszkowa – Etap I połączenia ulicy Bolesława Prusa z ulicą Komorowską, uchwalonego 14 września 2000r. uchwałą nr XXVI/278/2000 Rady Miejskiej w Pruszkowie; Dz. Urz. Województwa Mazowieckiego z 2000r. Nr 138, poz. 1317;
- 2) miejscowego planu zagospodarowania przestrzennego części miasta Pruszkowa, uchwalonego 25 listopada 2004r. uchwałą nr XXVI/288/04 Rady Miejskiej w Pruszkowie; Dz. Urz. Województwa Mazowieckiego z 13 grudnia 2004r. Nr 305 poz. 8893;
- 3) zmiany miejscowego planu zagospodarowania przestrzennego części m. Pruszkowa uchwalonego uchwałą nr XV/138/07 Rady Miejskiej w Pruszkowie dnia 25 października 2007r.; Dz. Urz. Województwa Mazowieckiego z 8 grudnia 2007r. Nr 254, poz. 7557.

§ 50. Wykonanie uchwały powierza się Prezydentowi Miasta Pruszkowa.

§ 51. Uchwała podlega ogłoszeniu w Dzienniku Urzędowym Województwa Mazowieckiego i wchodzi w życie po upływie 30 dni od dnia ogłoszenia.

§ 52. Uchwała podlega publikacji na stronie internetowej Miasta Pruszkowa.

¹⁾ Zmiany tekstu jednolitego wymienionej ustawy zostały ogłoszone w Dz.U. z 2002r. Nr 23, poz. 220, Nr 62, poz. 558, Nr 113, poz. 984, Nr 153, poz. 1271 i Nr 214, poz. 1806, z 2003r. Nr 80, poz. 717 i Nr 162, poz. 1568, z 2004r.

Nr 102, poz. 1055, Nr 116, poz. 1203 i Nr 167, poz. 1759, z 2005r. Nr 172, poz. 1441 i Nr 175, poz. 1457, z 2006r. Nr 17, poz. 128 i Nr 181, poz. 1337, z 2007r. Nr 173, poz. 1218, z 2008r. Nr 180, poz. 1111 i Nr 223, poz. 1458; z 2009r. Nr 52, poz. 420, Nr 157, poz. 1241 oraz z 2010r. Nr 28, poz. 142 i 146, Nr 40, poz. 230, 106, poz. 675.

²⁾ Zmiany wymienionej ustawy zostały ogłoszone w Dz.U. z 2004r. Nr 6, poz. 41 i Nr 141, poz. 1492, z 2005r. Nr 113, poz. 954 i Nr 130, poz. 1087, z 2006r. Nr 45, poz. 319 i Nr 225, poz. 1635; z 2007r. Nr 127, poz. 880; z 2008r. Nr 123 poz. 803, Nr 199, poz. 1227, Nr 201, poz. 1237 i Nr 220, poz. 1413 oraz z 2010r. Nr 24, poz. 124, Nr 106, poz. 675, Nr 119, poz. 804, Nr 130 poz. 871.

Przewodniczący Rady Miejskiej w Pruszkowie:
Henryk Waclawek

Załącznik nr 2
do uchwały nr L/445/10
Rady Miejskiej w Pruszkowie
z dnia 30 września 2010r.

ROZSTRZYGNIĘCIE
o sposobie rozpatrzenia uwag wniesionych do projektu zmiany miejscowego planu
zagospodarowania przestrzennego miasta Pruszkowa – obszar Targowa

Na podstawie art. 20, ust. 1 ustawy z dnia 27 marca 2003r. o planowaniu i zagospodarowaniu przestrzennym (Dz.U. z 2003r., Nr 80, poz. 717 z późn. zm.) Rada Miejska w Pruszkowie stwierdza, że projekt miejscowego planu zagospodarowania przestrzennego miasta Pruszkowa – obszar Targowa został wyłożony do publicznego wglądu w okresie od dnia 5 lipca 2010r. do dnia 26 lipca 2010r. W wyznaczonym terminie wnoszenia uwag dotyczących projektu planu, tj. do dnia 10 sierpnia 2010r. nikt nie zgłosił uwag.

W związku z powyższym nie zachodzi konieczność rozstrzygnięcia o sposobie rozpatrzenia uwag.

Załącznik nr 3
do uchwały nr L/445/10
Rady Miejskiej w Pruszkowie
z dnia 30 września 2010r.

Sposób realizacji, inwestycji z zakresu infrastruktury technicznej, które należą do zadań własnych gminy,
oraz zasady ich finansowania zapisanych w miejscowym planie zagospodarowania przestrzennego
miasta Pruszkowa – obszar Targowa

Na podstawie art. 20 ustawy z dnia 27 marca 2003r. o planowaniu i zagospodarowaniu przestrzennym (Dz.U. Nr 80 poz. 717 z późn. zm.) określa się następujący sposób realizacji oraz zasady finansowania inwestycji z zakresu infrastruktury technicznej, które należą do zadań własnych gminy: zapisanych w miejscowym planie zagospodarowania przestrzennego miasta Pruszkowa – obszar Targowa.

§ 1.

1. Inwestycje z zakresu infrastruktury technicznej służące zaspokojeniu zbiorowych potrzeb mieszkańców stanowią, zgodnie z art. 7 ust. 1 ustawy z dnia 8 marca 1990r. o samorządzie gminnym (tekst jednolity z 2001r. Nr 142, poz. 1591 z późn. zm.) – zadania własne gminy.
2. Inwestycje z zakresu infrastruktury technicznej zapisane w miejscowym planie zagospodarowania przestrzennego miasta Pruszkowa – obszar Targowa obejmują:
 - 1) traktowane jako zadania wspólne inwestycje w liniach rozgraniczających poszczególnych dróg publicznych, w tym prowadzenie robót budowlanych obejmujących drogi, infrastrukturę techniczną i zieleń;
 - 2) inwestycje realizowane samodzielnie zlokalizowane w lub poza liniami rozgraniczającymi dróg.

§ 2.

Inwestycje z zakresu infrastruktury technicznej należące do zadań własnych gminy to realizacja robót budowlanych obejmujących gminne drogi publiczne przeznaczone w planie pod taką funkcję oraz realizacja sieci wodociągowej, kanalizacyjnej i oświetlenia.

§ 3.

Opis sposobu realizacji inwestycji wskazanych w § 2.

- 1) realizacja inwestycji przebiegać będzie zgodnie z obowiązującymi przepisami w tym min. ustawą Prawo budowlane, ustawą o zamówieniach publicznych, samorządzie gminnym, gospodarce komunalnej i ustawą Prawo ochrony środowiska;

- 2) sposób realizacji inwestycji określony w § 2 może ulegać modyfikacji wraz z dokonującym się postępem techniczno-technologicznym, zgodnie z zasadą stosowania najlepszej dostępnej techniki (określonej w ustawie z dnia 27 kwietnia 2001r. Prawo ochrony środowiska (tekst jedn. Dz.U. z 2008r. Nr 25, poz. 150 z późn. zm.), o ile nie stanowi to naruszenia ustaleń planu;
- 3) inwestycje z zakresu przesyłania i dystrybucji paliw gazowych, energii elektrycznej lub ciepła realizowane będą w sposób określony w przepisach ustawy Prawo energetyczne z dnia 10 kwietnia 1997r. (t.jedn. Dz.U. z 2006r. Nr 89, poz. 625 z późn. zm.);
- 4) realizacja i finansowanie inwestycji w zakresie infrastruktury technicznej nie wyszczególnionych w § 2 odbywać się będzie na podstawie umowy zainteresowanych stron.

§ 4.

Finansowanie inwestycji z zakresu infrastruktury technicznej, które należą do zadań własnych gminy, ujętych w niniejszym planie podlega przepisom ustawy z dnia 27 sierpnia 2009r. o finansach publicznych (Dz.U. z 2009r. Nr 157, poz. 1240 z późn. zm.) przy czym;

- 1) wydatki majątkowe gminy określa uchwała Rady Miejskiej;
- 2) wydatki inwestycyjne finansowane z budżetu miasta uchwała się w uchwale budżetowej;
- 3) inwestycje, których okres realizacji przekracza jeden rok budżetowy ujmowane są w wykazie stanowiącym załącznik do uchwały budżetowej lub w Wieloletnim Programie Inwestycyjnym (WPI na lata 2009-2012).

§ 5.

1. Zadania z zakresu realizacji robót budowlanych przy drogach gminnych finansowane będą z budżetu gminy lub na podstawie porozumień z innym podmiotami.
2. Zadanie z zakresu budowy sieci wodociągowej i kanalizacyjnej finansowane będą na podstawie art. 15 ust. 1 ustawy o zbiorowym zaopatrzeniu w wodę i zbiorowym odprowadzaniu ścieków z dnia 7 czerwca 2001r. (t. jedn. z 2006r. Nr 123, poz. 858 z późn. zm.) w oparciu o wieloletnie plany inwestycyjne.
3. Zadania z zakresu budowy sieci energetycznych i gazowych finansowane będą na podstawie przepisów ustawy Prawo energetyczne z dnia 10 kwietnia 1997r. (t. jedn. Dz.U. z 2006r. Nr 89, poz. 625 z późn. zm.).

Ponadto teren objęty niniejszym miejscowym planem zagospodarowania przestrzennego obejmuje tereny zainwestowane z urządzonymi ulicami powiatową i gminnymi, ze zrealizowaną w części siecią i urządzeniami infrastruktury technicznej.

311

UCHWAŁA Nr L/446/10

RADY MIEJSKIEJ W PRUSZKOWIE

z dnia 30 września 2010 r.

w sprawie miejscowego planu zagospodarowania przestrzennego miasta Pruszkowa – obszar Żbików IV.

Na podstawie art. 18 ust. 2 pkt 5 ustawy z dnia 8 marca 1990r. o samorządzie gminnym (Dz.U. z 2001r. Nr 142, poz. 1591 z późn. zm.¹⁾), art. 14, ust. 8 i art. 20 ust. 1 ustawy z dnia 27 marca 2003r. o planowaniu i zagospodarowaniu przestrzennym (Dz.U. Nr 80, poz. 717, z późn. zm.²⁾) oraz uchwały nr XXVIII/302/05 Rady Miejskiej w Pruszkowie z dnia 27 stycznia 2005r. w sprawie przystąpienia do sporządzenia miej-

scowego planu zagospodarowania przestrzennego miasta Pruszkowa – obszar Żbików IV, stwierdzając zgodność z ustaleniami Studium uwarunkowań i kierunków zagospodarowania przestrzennego miasta Pruszkowa przyjętego uchwałą nr XXVIII/309/2000 Rady Miejskiej w Pruszkowie z dnia 16 listopada 2000r. Rada Miejska w Pruszkowie uchwała, co następuje:

Rozdział 1 Przepisy ogólne

§ 1. Uchwala się miejscowy plan zagospodarowania przestrzennego miasta Pruszkowa – obszar Żbików IV, zwany dalej planem.

§ 2.1. Plan obejmuje obszar 65 ha, którego granice wyznaczają:

- 1) od północnego zachodu i północy – granica koryta rzeki Żbikówki (poza obszarem planu) wzdłuż wschodniej granicy działki nr ew. 66 obr. 1, wzdłuż wschodniej i południowej granicy działki nr ew. 4 obr. 11, wzdłuż południowej granicy działek nr ew. 49/8 i 49/2 obr. 8;
- 2) od wschodu – wschodnia granica działki nr ew. 27 obr. 8, następnie oś ulicy Ciechanowskiej na działce nr ew. 47/3 oraz oś ul. Długiej na działce nr ew. 46/2 obr. 2 do ul. 3-go Maja;
- 3) od południa południowa granica ul. 3-go Maja na działce nr ew. 173/14 obr. 11;
- 4) następnie wzdłuż wschodniej i północnej linii rozgraniczających ul. Poznańskiej na działce nr ew. 174/1 obr. 11 do linii przebiegającej po wschodniej granicy działki nr ew. 27/9 obr. 11 do rzeki Utraty;
- 5) od południa - część korytarza rzeki Utraty wzdłuż południowych granic działek nr ew. 283/2 obr. 11, 72/2 obr. 1.

2. Z obszaru planu wyłącza się obszar objęty planem z 1998 roku i zmianami planu z 2005r., zaznaczony na rysunku planu graficznym (szrafom) i wyznaczony granicami:

- 1) od północy południowa granica ul. 3-go Maja na działce nr ew. 173/14 obr. 11;
- 2) od wschodu zachodnia linia rozgraniczająca ul. Ciechanowskiej na działce nr ew. 175/1 obr. 11, do ul. Poznańskiej;
- 3) od południe i zachodu: linie rozgraniczające ul. Poznańskiej na działce nr ew. 174/1 obr. 11.

3. Granice obszaru objętego planem wyznaczone są na rysunku planu sporządzonym na mapie w skali 1:2000 stanowiącym załącznik nr 1 do uchwały.

§ 3. Załącznikami do niniejszej uchwały i jej integralnymi częściami, są:

- 1) rysunek planu sporządzony na mapie w skali 1:2000, wraz z wrysem ze „Studium uwarunkowań i kierunków zagospodarowania przestrzennego miasta Pruszkowa”, stanowiący załącznik nr 1 do niniejszej uchwały;

- 2) rozstrzygnięcie Rady Miejskiej w Pruszkowie o sposobie rozpatrzenia uwag do projektu planu, stanowiące załącznik nr 2 do niniejszej uchwały;

- 3) rozstrzygnięcie Rady Miejskiej w Pruszkowie o sposobie realizacji, zapisanych w planie, inwestycji z zakresu infrastruktury technicznej, które należą do zadań własnych gminy oraz zasadach ich finansowania, stanowiące załącznik nr 3 do niniejszej uchwały.

§ 4.1. Celem regulacji zawartych w ustale niach planu jest określenie:

- 1) przeznaczenia terenów oraz linii rozgraniczających tereny o różnym przeznaczeniu lub różnych zasadach zagospodarowania;
- 2) zasad ochrony i kształtowania ładu przestrzennego;
- 3) zasad ochrony środowiska, przyrody i krajobrazu kulturowego;
- 4) zasad ochrony dziedzictwa kulturowego i zabytków;
- 5) parametrów i wskaźników kształtowania zabudowy oraz zagospodarowania terenu, w tym linii zabudowy, gabarytów obiektów i wskaźników intensywności zabudowy;
- 6) granic i sposobów zagospodarowania terenów podlegających ochronie, ustalonych na podstawie odrębnych przepisów, w tym terenów narażonych na niebezpieczeństwo powodzi;
- 7) szczegółowych zasad i warunków scalania i podziału nieruchomości objętych planem miejscowym;
- 8) szczególnych warunków zagospodarowania terenów oraz ograniczeń w ich użytkowaniu, w tym zakazu zabudowy;
- 9) zasad modernizacji, rozbudowy i budowy systemów komunikacji i infrastruktury technicznej;
- 10) sposobu i terminu tymczasowego zagospodarowania, urządzania i użytkowania terenów;
- 11) stawek procentowych, na podstawie których ustala się opłatę, o której mowa w art. 36 ust. 4 ustawy.

2. Ponieważ nie występują na obszarze planu nie określa się:

- 1) zasad ochrony dóbr kultury współczesnej;
- 2) wymagań wynikających z potrzeb kształtowania przestrzeni publicznych;

3) granic i sposobów zagospodarowania podlegających ochronie terenów górniczych, a także terenów zagrożonych osuwaniem się mas ziemnych.

3. Plan określony jest jako perspektywiczny, bez sprecyzowania terminu jego obowiązywania.

§ 5. Ilekroć w uchwale jest mowa o:

- 1) ustawie – należy przez to rozumieć ustawę z dnia 27 marca 2003r. o planowaniu i zagospodarowaniu przestrzennym (Dz.U. Nr 80, poz. 717, z późn. zm.);
- 2) przepisach odrębnych – należy przez to rozumieć przepisy innych ustaw wraz z aktami wykonawczymi;
- 3) uchwale – należy przez to rozumieć niniejszą uchwałę Rady Miejskiej w Pruszkowie;
- 4) rysunku planu – należy przez to rozumieć rysunek planu sporządzony na mapie w skali 1: 2000, stanowiący załącznik nr 1 do niniejszej uchwały;
- 5) planie – należy przez to rozumieć niniejszy miejscowy plan zagospodarowania przestrzennego, stanowiący akt prawa miejscowego, obejmujący obszar określony w § 2 niniejszej uchwały;
- 6) obszarze planu – należy przez to rozumieć obszar objęty niniejszym planem w granicach przedstawionych na rysunku planu;
- 7) terenie – należy przez to rozumieć teren wyznaczony na rysunku planu liniami rozgraniczającymi oraz oznaczony symbolem, (w którym cyfry oznaczają numer terenu w obszarze, litery oznaczają przeznaczenie terenu);
- 8) działce – należy przez to rozumieć działkę budowlaną, zgodnie z przepisami ustawy o planowaniu i zagospodarowaniu przestrzennym;
- 9) linii rozgraniczającej – należy przez to rozumieć linie rozgraniczające tereny o różnym przeznaczeniu lub różnych zasadach zagospodarowania, ustalone niniejszym planem;
- 10) nieprzekraczalnej linii zabudowy – należy przez to rozumieć linię oznaczającą granicę, której nie może przekroczyć lico budynku;
- 11) licu budynku – należy przez to rozumieć zewnętrzną powierzchnię ściany budynku, poza którą mogą być wysunięte części zewnętrzne budynku, takie jak zadaszenia wejść, okapy, gzymsy, balkony, galerie, tarasy, schody zewnętrzne, pochylnie i rampy;
- 12) budynkach zabytkowych – należy przez to rozumieć obiekty wpisane do rejestru zabytków oraz obiekty w ewidencji zabytków;
- 13) stanowisku archeologicznym – należy przez to rozumieć zachowane w ziemi (pod warstwą orną) pozostałości dawnych osad, umieszczone w wykazie stanowisk archeologicznych;
- 14) granicy Warszawskiego Obszaru Chronionego Krajobrazu – należy przez to rozumieć teren obejmujący dolinę rzeki Utraty określony Rozporządzeniem nr 3 Wojewody Mazowieckiego z dnia 13 lutego 2007r. w sprawie Warszawskiego Obszaru Chronionego Krajobrazu (Dz.U. Województwa Mazowieckiego Nr 42 poz. 870 z dnia 14 lutego 2007r.);
- 15) uciążliwości obiektów i urządzeń – należy przez to rozumieć przekroczenie dopuszczalnych odrębnymi przepisami o ochronie środowiska stężeń i emisji substancji i energii dla rodzaju zabudowy określonej przeznaczeniem terenu;
- 16) terenie o charakterze publicznym – należy przez to rozumieć teren ogólnodostępny, objęty obowiązkiem zagospodarowania przez gminę;
- 17) tunelach ekologicznych - należy przez to rozumieć otwory w ogrodzeniach umożliwiające migracje drobnej zwierzyny. Powinny one znajdować się w podmurówce przy powierzchni terenu, mieć średnice, co najmniej 10,0cm i być rozmieszczone w odstępach nie większych niż 2m. Przejściami mogą być również, co najmniej 10,0 cm prześwity pomiędzy podmurówką a ażurowymi elementami ogrodzenia, jeżeli podmurówka będzie nie wyższa niż 10cm;
- 18) ekologicznych paliwach – należy przez to rozumieć paliwa, które nie powodują zanieczyszczenia środowiska, a ich zasoby odnawiają się we względnie krótkim czasie. Czyli należą do odnawialnych źródeł energii;
- 19) kwalifikacji terenów w zakresie dopuszczalnych poziomów hałasu w środowisku – należy przez to rozumieć zróżnicowany poziom hałasu dla różnych rodzajów terenów w rozumieniu ustawy z dnia 27 kwietnia 2001r. Prawo Ochrony Środowiska (t.j. Dz.U. z 2008r. Nr 25 poz. 150 z późn. zm.) i rozporządzenia Ministra Środowiska z dnia 14 czerwca 2007r. w sprawie dopuszczal-

- nych poziomów hałasu w środowisku (Dz.U. Nr 120 poz. 826);
- 20) powierzchni biologicznie czynnej – należy przez to rozumieć część działki budowlanej lub terenu inwestycji, na gruncie rodzimym, która pozostaje niezabudowana i nieutwardzona. Typową powierzchnią biologicznie czynną są tereny zieleni towarzyszącej zabudowie, w tym zadrzewienia, zakrzewienia, trawniki, powierzchniowe zbiorniki wodne, powierzchniowe uprawy. W szczególności za powierzchnię biologicznie czynną nie uznaje się: zieleni projektowanej na dachach i ścianach budynków, budowli nadziemnych i podziemnych;
 - 21) powierzchni użytkowej liczonej dla potrzeb określenia liczby miejsc parkingowych - należy przez to rozumieć powierzchnie pomieszczeń, na wszystkich kondygnacjach, służących do zaspokojenia potrzeb związanych bezpośrednio z przeznaczeniem całego budynku lub jego części;
 - 22) powierzchni zabudowy – należy przez to rozumieć obszar wyznaczony przez rzut pionowy skrajnego obrysu wszystkich budynków na działce budowlanej w stanie wykończonym na płaszczyznę poziomą przyjmując za podstawę obrys parteru lub obrys ścian fundamentowych w przypadku gdy jest on większy; przy czym do powierzchni zabudowy wlicza się powierzchnię prześwitów, przejść i przejazdów (bramy), ganki, werandy; do powierzchni zabudowy nie wlicza się schodów na gruncie, powierzchni budynków lub ich części znajdujących się pod powierzchnią terenu, studzienek lub okienek piwnicznych, daszków, okapów dachowych, nadwieszonych części budynków, ścieżek, utwardzonych podjazdów, miejsc parkingowych, miejsc na śmietniki;
 - 23) parkingu zielonym – należy przez to rozumieć teren zieleni urządzonej, przystosowany do krótkookresowego postoju samochodów osobowych w sposób umożliwiający umocnienie podłoża trawiastego lub ułatwiający jego rekultywację;
 - 24) kiosku – należy przez to rozumieć obiekt budowlany tymczasowy o funkcji handlowej lub handlowo-usługowej, posiadający maksymalnie jedną kondygnację nadziemną, niepodpiwniczony, o wysokości nie większej niż 3,5m, z dachem płaskim zapewniającym swoim okapem ochronę przed opadami bez konieczności stosowania dodatkowych daszków i o powierzchni zabudowy nie większej niż 12m² ;
 - 25) reklamie – należy przez to rozumieć nośnik informacji wizualnej w jakiegokolwiek materialnej formie wraz z elementami konstrukcyjnymi i zamocowaniami, umieszczony w polu widzenia użytkowników ulic lub innych terenów ogólnie dostępnych; nie będący znakiem w rozumieniu przepisów o znakach i sygnałach lub znakiem informującym o obiektach użyteczności publicznej ustawianym przez gminę jako element Miejskiego Systemu Informacji;
 - 26) szyldzie – należy przez to rozumieć zewnętrzne oznaczenie stałego miejsca wykonywania przez przedsiębiorcę działalności gospodarczej, mogące zawierać: oznaczenie przedsiębiorcy - firmę lub nazwę przedsiębiorcy ze wskazaniem formy prawnej, a w wypadku osoby fizycznej - imię i nazwisko przedsiębiorcy oraz nazwę, pod którą wykonuje działalność gospodarczą, oraz związane określenie przedmiotu wykonywanej działalności gospodarczej.
- § 6.1. Następujące oznaczenia graficzne na rysunkach planu są obowiązującymi ustaleniami planu:
- 1) granice obszaru objętego planem;
 - 2) obszar wyłączony z planu (objęty miejscowym planem zagospodarowania przestrzennego z 1998r. i zmianami tego miejscowego planu zagospodarowania przestrzennego z 2005r.);
 - 3) linie rozgraniczające tereny o różnym przeznaczeniu lub różnych zasadach zagospodarowania;
 - 4) przeznaczenie terenów oznaczone symbolem literowym i numerem;
 - 5) nieprzekraczalne linie zabudowy;
 - 6) zabytkowe obiekty architektoniczne przeznaczone do zachowania i adaptacji;
 - 7) strefa ochrony konserwatorskiej wokół obiektu wpisanego do rejestru zabytków.
2. Oznacza się na rysunku planu elementy wynikające z wymogów przepisów odrębnych:
- 1) obiekt wpisany do rejestru zabytków;
 - 2) obiekty znajdujące się w ewidencji zabytków;
 - 3) strefę ochrony konserwatorskiej stanowiska archeologiczne;
 - 4) obszar bezpośredniego zagrożenia powodzią;
 - 5) granicę Warszawskiego Obszaru Chronionego Krajobrazu.
3. Pozostałe oznaczenia graficzne mają charakter informacyjny lub postulatywny.

Rozdział 2

Ustalenia ogólne dla całego obszaru

§ 7. Określa się następujące rodzaje przeznaczenia terenów wyznaczonych liniami rozgraniczającymi i oznaczonych symbolem literowym przeznaczenia terenu i numerem:

- 1) tereny zabudowy mieszkaniowej jednorodzinnej - oznaczone na rysunku planu symbolem MN;
- 1) teren zabudowy usługowej i mieszkaniowej jednorodzinnej - oznaczony na rysunku planu symbolem UMN;
- 3) teren zabudowy usługowej i mieszkaniowej - oznaczony na rysunku planu symbolem UM;
- 4) teren zabudowy usługowej - oznaczony na rysunku planu symbolem U;
- 5) tereny usług kultury - oznaczone na rysunku planu symbolem UK;
- 6) teren usług obsługi komunikacji - oznaczony na rysunku planu symbolem UKS;
- 7) tereny zieleni urządzonej i naturalnej - oznaczone na rysunku planu symbolem ZP;
- 8) teren ogrodów działkowych - oznaczony na rysunku planu symbolem ZD;
- 9) tereny infrastruktury technicznej:
 - a) urządzeń telekomunikacyjnych, oznaczony na rysunku planu symbolem T,
 - b) urządzeń kanalizacyjnych, oznaczony na rysunku planu symbolem K;
- 10) tereny dróg publicznych:
 - a) ulicy głównej, oznaczony na rysunku planu symbolem KDG,
 - b) ulic zbiorczych, oznaczone na rysunku planu symbolem KDZ,
 - c) ulic lokalnych, oznaczone na rysunku planu symbolem KDL,
 - d) ulic dojazdowych, oznaczone na rysunku planu symbolem KDD;
- 11) teren drogi wewnętrznej - oznaczony na rysunku planu symbolem KDW;
- 12) teren ciągu pieszego - oznaczony na rysunku planu symbolem KP;
- 13) teren wód powierzchniowych - oznaczony na rysunku planu symbolem WS.

§ 8.1. Tereny zieleni urządzonej i naturalnej, wód powierzchniowych oraz dróg publicznych i ciągu pieszego, o których mowa w § 7 pkt 7, 10, 12 i 13, plan ustala terenami o charakterze publicznym.

2. Dla terenów, o których mowa w ust. 1, ustala się:

- 1) zagospodarowanie terenu i kształtowanie nawierzchni ulic, chodników w sposób umożliwiający korzystanie osobom niepełnosprawnym ruchowo;
- 2) możliwość realizacji inwestycji celu publicznego;
- 3) możliwość lokalizacji, poza pasem jezdnym, obiektów małej architektury i zieleni, pod warunkiem nienaruszania wymagań określonych w odrębnych przepisach o drogach publicznych;
- 4) zakaz lokalizacji kiosków i reklam na terenach zieleni.

Zasady ochrony kształtowanie ładu przestrzennego

§ 9.1. Ustalenia dotyczące realizacji ogrodzeń:

- 1) dopuszczalne ogrodzenia należy realizować w liniach rozgraniczających dróg ustalonych w planie, za chodnikiem z dopuszczeniem lokalnego wycofania w głąb działek budowlanych w przypadku potrzeby omińnięcia istniejących drzew, urządzeń infrastruktury technicznej itp. oraz w miejscach sytuowania bram wjazdowych;
- 2) dopuszczalne ogrodzenia terenu 1ZP i 18ZP należy sytuować w odległości nie mniejszej niż 6m od granicy działki rzeki Żbikówki (poza obszarem planu) i rzeki Utraty (w części w obszarze planu);
- 3) dopuszcza się ogrodzenie terenu:
 - a) 14ZP wyłącznie sytuowanego na granicy z terenem 15UM,
 - b) 4ZP wyłącznie sytuowanego na granicy z terenem 3MN,
 - c) 6ZP wyłącznie sytuowanego, odpowiedni na granicy z terenem 5MN lub 8MN;
- 4) wysokość ogrodzeń nieprzekraczającą 1,80m. Ustalenie nie dotyczy wysokości bram i furtek;
- 5) nakazuje się stosowanie ogrodzeń ażurowych, o prześwicie nie mniejszym niż 50%;
- 6) dopuszcza się w ogrodzeniach pełną podmurówkę o wysokości nieprzekraczającej 0,5m od poziomu terenu;

- 7) zakazuje się stosowania ogrodzeń z prefabrykatów betonowych i ogrodzeń pełnych wzdłuż ulic i terenów zieleni urządzonej i naturalnej;
- 8) dla terenu 9UK i 10UK nakazuje się stosowanie ogrodzeń o estetyce harmonizującej z zabudową kościoła i plebani oraz ogrodzeniem istniejącym;
- 9) na działkach w Warszawskim Obszarze Chronionego Krajobrazu ustala się zachowanie w ogrodzeniach tuneli ekologicznych;
- 10) dopuszcza się grodzenie terenu 18ZP wyłącznie ogrodzeniem ażurowym bez cokół.

2. Ustalenia dotyczące realizacji reklam, szyldów:

- 1) reklamy mogą być lokalizowane wzdłuż ulic publicznych (w liniach rozgraniczających);
- 2) ustala się następujące parametry lokalizacji wolnostojących nośników reklamowych w stosunku do krawędzi jezdni ulic publicznych:
 - a) maksymalna odległość nośnika od krawędzi jezdni - 15m,
 - b) usytuowanie słupów ogłoszeniowo – reklamowych, wyłącznie dla Miejskiego Systemu Informacji, w liniach rozgraniczających ulic musi być zgodne z przepisami dotyczącymi bezpieczeństwa ruchu drogowego i przepisami prawa budowlanego.
- 3) ustala się następujące parametry techniczne wolnostojących nośników reklamowych:
 - a) maksymalna powierzchnia ekspozycyjna - 12m²,
 - b) maksymalna wysokość nośnika reklamowego - 6m;
- 4) ustala się następujące parametry techniczne szyldów:
 - a) maksymalna wysokość - 0,7m pojedynczego szyldu lub pasa reklamowego,
 - b) maksymalna powierzchnia pojedynczego szyldu 1,5m²,
 - c) maksymalna miara wystawiania szyldu poza obrys budynku - 1m;
- 5) ustala się następujące parametry techniczne słupów ogłoszeniowo – reklamowych lokowanych w liniach rozgraniczających dróg KDZ, KDL i KDD:
 - a) walec z zadaszeniem o średnicy od 1,2 do 1,5m,
 - b) wysokość do 2,5 dla części ekspozycyjnej,
 - c) maksymalna wysokość – 3,5m;
- 6) dopuszcza się umieszczanie tablic reklamowych na kioskach, na ogrodzeniach, a na elewacjach budynków w postaci pasa reklamowego o szerokości do 0,7m umieszczonego na wysokości gzymsu pierwszej kondygnacji lub jako szyldy;
- 7) określa się zasady umieszczania reklam na przystankach komunikacji zbiorowej:
 - a) na wiatkach przystankowych dopuszcza się umieszczanie maksymalnie dwóch dwustronnych pól reklamowych o powierzchni nie większej niż 2,5m² każde, przy czym łączna powierzchnia reklam nie powinna przekraczać 50% powierzchni całkowitej ścian wiaty,
 - b) wyklucza się umieszczanie reklam na attyce wiaty lub jej dachu,
 - c) wyklucza się umieszczanie reklam na barierkach oddzielających jezdnie i przystanki;
- 8) ustalenia w zakresie rozmieszczenia reklam, szyldów i słupów ogłoszeniowych nie dotyczą Miejskiego Systemu Informacji oraz Płatnej Informacji Miejskiej, jak również reklam i szyldów umieszczanych wewnątrz obiektów budowlanych;
- 9) nie dopuszcza się umieszczania nośników reklamy i reklam:
 - a) na budynkach zabytkowych, na ogrodzeniach terenów i na terenach 1ZP, 9UK, 10UK, 15UM,
 - b) na ogrodzeniach terenów zieleni,
 - c) na innych ogrodzeniach w sposób, który przesłaniałby widok poprzez części ażurowe,
 - d) na narożnych ścięciach linii ogrodzeń i w odległości mniejszej niż 1,5m od narożnika ogrodzeń,
 - e) na urządzeniach nadziemnych infrastruktury technicznej, jak: szafki energetyczne, gazowe, telekomunikacyjne, na słupach trakcji elektrycznych, stacjach transformatorowych.

Zasady ochrony środowiska i przyrody

§ 10.1. W zakresie ochrony przed hałasem, przyporządkowuje się:

- 1) tereny, o których mowa w § 7 pkt 1, do terenów przeznaczonych pod zabudowę mieszkaniową;

- 2) tereny, o których mowa w § 7 pkt 2 i 3, do terenów przeznaczonych na cele mieszkaniowo – usługowe;
- 3) tereny, o których mowa w § 7 pkt 8, do terenów przeznaczonych na cele rekreacyjno-wypoczynkowe;
- 4) tereny, o których mowa w § 7 pkt 4-7 oraz pkt 9-13, nie należą do żadnego z terenów, objętych ochroną akustyczną, określoną w odrębnych przepisach o ochronie środowiska.

2. Zakazuje się likwidacji istniejących w obszarze planu wód powierzchniowych.

3. Zakazuje się wprowadzania nowych przedsięwzięć, które na podstawie przepisów odrębnych są zaliczane do przedsięwzięć mogących zawsze znacząco oddziaływać na środowisko oraz do przedsięwzięć mogących potencjalnie znacząco oddziaływać na środowisko, z wyłączeniem przedsięwzięć związanych z realizacją dróg i infrastrukturą techniczną oraz z wyłączeniem lokalizacji na terenie oznaczonym symbolem UKS stacji obsługi, stacji remontowych sprzętu budowlanego lub rolniczego lub środków transportu oraz stacji paliw.

4. Zakazuje się lokalizowania usług, których uciążliwość przekracza granice terenu, do którego inwestor ma tytuł prawny.

5. Ustala się ochronę gleb torfowych i murszowo torfowych.

6. W celu ochrony powietrza ustala się ogrzewanie pomieszczeń obiektów istniejących i nowych paliwami, o możliwie najniższym poziomie emisji substancji szkodliwych dla środowiska, spełniających aktualnie obowiązujące normy.

Zasady ochrony dziedzictwa kulturowego i zabytków

§ 11.1. Podlegają ochronie konserwatorskiej zabytkowe obiekty architektoniczne, oznaczone na rysunku planu:

- 1) neogotycki kościół parafialny, wpisany do rejestru zabytków pod nr 1092/1042, podlega ochronie na podstawie przepisów odrębnych o ochronie zabytków, a wszelkie prace i działania przy zabytku oraz w jego otoczeniu wymagają pozwolenia wojewódzkiego konserwatora zabytków;
- 2) budynek plebani, znajdujący się w ewidencji zabytków;
- 3) w odniesieniu do obiektu znajdującego się w ewidencji zabytków, wszelkie działania inwestycyjne (w rozumieniu ustawy Prawo budowlane) muszą być poprzedzone uzgodnie-

niem z wojewódzkim konserwatorem zabytków.

2. Ustala się ochronę w formie strefy ochrony konserwatorskiej, wokół obiektu wpisanego do rejestru zabytków, oznaczonej na rysunku planu, w której obowiązują:

- 1) nakaz utrzymania ekstensywnego charakteru zainwestowania, ze względu na konieczność zapewnienia właściwej ekspozycji obiektów zabytkowych;
- 2) prowadzenie wszelkich działań inwestycyjnych wymaga uzgodnienia z wojewódzkim konserwatorem zabytków;
- 3) wykończenie i kolorystyka elewacji nawiązujące do budynków zabytkowych;
- 4) ogrodzenia wzdłuż ulic i terenu zieleni o charakterze nawiązującym do istniejącego ogrodzenia historycznego;
- 5) zakaz lokalizacji reklam;
- 6) zakaz lokalizacji kiosków.

3. Oznacza się tereny stanowiące przedmiot ochrony wojewódzkiego konserwatora zabytków. Ustala się ochronę zabytków archeologicznych (stanowiska archeologiczne nr ew. AZP: 58-64/18 na terenach 16UKS, 18ZP i 1KDG oraz nr ew. AZP 58-64/29 na terenach 1ZP, 9KDD i 10UK) w formie stref ochrony konserwatorskiej, oznaczonych na rysunku planu specjalnym symbolem i numerami: 56-64/18 i 58-64-29. Na obszarze w/w stref ustala się:

- 1) obowiązek uzyskania przez inwestora, od wojewódzkiego konserwatora zabytków - przed wydaniem pozwolenia na budowę lub zgłoszeniem właściwemu organowi budowy obiektów budowlanych, wiążących się z wykonywaniem prac ziemnych – uzgodnienia zakresu i rodzaju niezbędnych badań archeologicznych;
- 2) obowiązek uzyskania przez inwestora od wojewódzkiego konserwatora zabytków uzgodnienia zakresu i rodzaju niezbędnych badań archeologicznych poprzedzających inne niż wymienione w pkt 1 roboty ziemne lub zmianę charakteru dotychczasowej działalności w granicach ww. stref;
- 3) przeprowadzenia badań archeologicznych oraz wykonywania ich dokumentacji (przed rozpoczęciem badań archeologicznych wymagane jest uzyskanie od wojewódzkiego konserwatora zabytków pozwolenia na ich prowadzenie).

4. Podlega ochronie konserwatorskiej zabytkowy obiekt architektoniczny, oznaczony na rysunku planu:

- 1) dom mieszkalny przy ul. 3-go Maja 159 wzniesiony w miejscu dawnej rezydencji biskupiej na początku XX wieku, znajdujący się w ewidencji zabytków;
- 2) w odniesieniu do budynku domu mieszkalnego - obiektu znajdującego się w ewidencji zabytków, wszelkie działania inwestycyjne (w rozumieniu ustawy Prawo budowlane) muszą być poprzedzone uzgodnieniem z wojewódzkim konserwatorem zabytków;
- 3) wokół domu na terenie 15UM, ustala się ochronę historycznego założenia parkowo-pałacowego wraz z wartościowymi elementami zieleni.

5. Ustala się ochronę kapliczki przydrożnej. Dopuszcza się jej przesunięcie w przypadku modernizacji i przebudowy dróg. Wokół kapliczki lub przed ustala się wydzielenie niewielkiego placyku i zagospodarowanie zielenią komponowaną.

Zasady modernizacji, rozbudowy i budowy systemu infrastruktury technicznej

§ 12.1. Plan ustala obsługę obszaru w zakresie infrastruktury technicznej z istniejących i projektowanych sieci miejskich systemów uzbrojenia.

2. W zakresie zaopatrzenia w wodę plan ustala:

- 1) zaopatrzenie w wodę na cele bytowe, gospodarcze i przeciwpożarowe z miejskiej sieci wodociągowej;
- 2) podstawowym źródłem będą wodociągi istniejące w ulicach: 3 Maja i ul. Ciechanowskiej, zasilane z miejskich magistral wodociągowych przebiegających poza obszarem planu;
- 3) doprowadzenie wody do terenów wyznaczonych dla rozwoju zabudowy następować będzie przez budowę sieci wodociągowej w liniach rozgraniczających projektowanych ulic dojazdowych, zgodnie z ideą przedstawioną na rysunku planu, na podstawie szczegółowych warunków technicznych i w sposób zgodny z odrębnymi przepisami;
- 4) dopuszczalna jest budowa wodociągów nie oznaczonych na rysunku planu oraz przyłączy do sieci;
- 5) istniejące w obszarze planu sieci wodociągowe i przyłącza do sieci podlegają zachowaniu, z dopuszczeniem przebudowy i rozbudowy;
- 6) obowiązuje zasada budowy sieci wodociągowej w układach pierścieniowych.

3. W zakresie odprowadzania ścieków komunalnych plan ustala:

- 1) dla całego obszaru rozdzielczy system kanalizacji i odprowadzanie ścieków do kanalizacji miejskiej;
- 2) odbiór ścieków zapewniać będą miejskie kolektory i kanały sanitarne przebiegające w obszarze planu:
 - a) kolektor „C” w ul. Długiej i Ciechanowskiej,
 - b) kolektor „A” w ul. Poznańskiej i wzdłuż doliny rzeki Utraty,
 - c) kanały sanitarne w ul. 3 Maja i ul. Ciechanowskiej;
- 3) dla odprowadzenia ścieków z terenów wyznaczonych dla rozwoju zabudowy ustala się system kanalizacji grawitacyjny i grawitacyjno-pompowy:
 - a) dla lokalizacji kanałów grawitacyjnych i tłocznych przeznacza się tereny w liniach rozgraniczających ulic,
 - b) dla lokalizacji przepompowni ścieków wydziela się działkę o powierzchni do 100m², w terenie oznaczonym na rysunku planu symbolem 2K,
 - c) dopuszczalna jest budowa kanałów nie oznaczonych na rysunku planu i przyłączy do sieci;
- 4) istniejące w obszarze planu kanały sanitarne i przyłącza do sieci podlegają zachowaniu, z dopuszczeniem przebudowy i rozbudowy;
- 5) ścieki wprowadzone do kanalizacji miejskiej powinny spełniać warunki określone w odrębnych przepisach. Ustala się obowiązek podczyszczania ścieków w miejscu wytwarzania, jeśli wskaźniki zanieczyszczeń przekraczać będą wielkości dopuszczalne określone w sposób zgodny z odrębnymi przepisami;
- 6) do czasu objęcia obszaru pełną obsługą miejskiej sieci kanalizacji sanitarnej dopuszcza się kanalizację indywidualną i gromadzenie ścieków w zbiornikach bezodpływowych na terenie nieruchomości, pod warunkiem zapewnienia wywozu zgromadzonych nieczystości do stacji zlewnej ścieków. Każdorazowo, po wybudowaniu w ulicy kanału sanitarnego właściciele przylegających posesji mają obowiązek bezzwłocznego ich przyłączenia do realizowanego kanału, zgodnie z obowiązującymi przepisami o utrzymaniu czystości i porządku w gminach;

7) dopuszcza się inny niż przyjęto w planie system kanalizacji, pod warunkiem, że zapewni doprowadzenie ścieków na komunalną oczyszczalnię, będzie wynikał z kompleksowej koncepcji odprowadzania ścieków ze wszystkich projektowanych zespołów zabudowy osiedla Żbików i nie spowoduje naruszenia pozostałych ustaleń planu.

4. W zakresie odprowadzania wód opadowych plan ustala:

- 1) wyposażenie obszaru w sieć kanalizacji deszczowej dla odprowadzania wód opadowych z ulic i terenów zabudowy mieszkaniowej i usługowej;
- 2) odprowadzanie oczyszczonych wód opadowych do rzeki Żbikówki i rzeki Utraty za pośrednictwem zbiorników retencyjnych, projektowanych jako zabezpieczenie terenów przed skutkami powodzi;
- 3) podstawę dla budowy sieci i urządzeń stanowi opracowana „Koncepcja kanalizacji deszczowej dla osiedli Żbików i Bąki w Pruszkowie”;
- 4) plan dopuszcza odwodnienie ciągów pieszych i ulic dojazdowych przez spływ powierzchniowy i urządzenia infiltracyjne: rowy przykrawężnikowe, rowy retencyjno - infiltracyjne, studnie chłonne i drenaż;
- 5) w terenach zabudowy mieszkaniowej jednorodzinnej dopuszcza się odprowadzanie wód opadowych na teren własnej działki i przez infiltrację do gruntu. W przypadku niewystarczająco chłonnej powierzchni biologicznej działki nadmiar wód należy retencjonować w zbiornikach na terenach działek lub odprowadzać do projektowanych kanałów deszczowych po ich wybudowaniu w ulicach;
- 6) dla ochrony wód powierzchniowych i gleby przed zanieczyszczeniami ustala się obowiązek realizacji urządzeń oczyszczających spływy deszczowe z zanieczyszczeń stałych i ropochodnych przed ich wprowadzeniem do odbiornika: kanału deszczowego, gleby lub wód powierzchniowych, zgodnie z obowiązującymi w tym zakresie przepisami.

5. W zakresie zasilania w energię elektryczną plan ustala:

- 1) zasilanie w energię elektryczną z istniejącej sieci napowietrzno - kablowej średniego (15kV) i niskiego napięcia po jej rozbudowie. Bezpośredni dosył energii elektrycznej do poszczególnych odbiorców poprzez przyłącza elektroenergetyczne niskiego napięcia;

2) budowę, przebudowę i modernizację sieci oraz budowę urządzeń elektroenergetycznych;

3) budowę liniowych odcinków sieci średniego i niskiego napięcia w liniach rozgraniczających ulic (dróg);

4) dopuszczenie przebiegu sieci średniego i niskiego napięcia poza liniami rozgraniczającymi ulic (dróg);

5) lokalizowanie nowych stacji transformatorowych 15/0,4 kV – wewnętrznych poza liniami rozgraniczającymi ulic (dróg) na wydzielonych działkach z bezpośrednim dojazdem do drogi publicznej;

6) plan dopuszcza:

a) lokalizację stacji transformatorowych słupowych w liniach rozgraniczających ulic (dróg),

b) realizację stacji transformatorowych wbudowanych w obiekty kubaturowe,

c) budowę sieci i urządzeń elektroenergetycznych prowadzoną w oparciu o techniczne warunki przyłączenia. Ilość i lokalizacja stacji transformatorowych wynikać będzie ze zgłoszenia zapotrzebowania na moc dla nowobudowanych obiektów;

7) dopuszcza się przebudowę w przypadku wystąpienia kolizji projektowanego zagospodarowania przestrzennego z istniejącymi urządzeniami elektroenergetycznymi;

8) plan ustala strefę bezpieczeństwa (pas technologiczny) wzdłuż napowietrznych linii elektroenergetycznych 15 kV. Zabudowę w strefie bezpieczeństwa należy sytuować po 6m od osi linii na stronę. Dopuszcza się zamianę na podziemne napowietrznych linii elektroenergetycznych 15kV w przypadku pojawienia się takich możliwości technicznych.

6. W zakresie zaopatrzenia w gaz plan ustala:

1) zaopatrzenie w gaz z istniejącej sieci gazowej średniego ciśnienia w ulicach: 3 Maja i ul. Ożarowskiej (poza obszarem planu) poprzez powiązanie sieci i rozbudowę sieci;

2) zasady budowy gazociągów w liniach rozgraniczających ulic (dróg) muszą być zgodne z aktualnie obowiązującym rozporządzeniem określającym warunki techniczne jakim winny odpowiadać sieci gazowe;

3) na terenach zabudowy jednorodzinnej lokalizację szafek gazowych w granicy ogrodzeń, (otwieranych na zewnątrz od strony ulicy), w pozostałych przypadkach w miejscu uzgodnionym z zarządzającym siecią gazową;

4) linia ogrodzeń winna przebiegać nie mniej niż 0,5m od gazociągu.

7. W zakresie zaopatrzenia w ciepło plan ustala:

- 1) zaopatrzenie w ciepło poprzez zasilanie: gazem ziemnym, energią elektryczną, z wykorzystaniem gazu płynnego (LPG), oleju opałowego lub innych paliw ekologicznych w tym stałych, których stosowanie jest zgodne z przepisami prawa ochrony środowiska (z zastosowaniem technologii i paliw ekologicznych (paliw i pieców) o wysokim poziomie czystości emisji, spełniających środowiskowe normy jakości emisji;
- 2) dopuszczenie zasilania z miejskiej sieci ciepłej.

8. W zakresie obsługi telekomunikacyjnej plan ustala:

- 1) obsługę telekomunikacyjną z sieci dowolnego operatora telekomunikacyjnego;
- 2) lokalizację sieci telekomunikacyjnej w liniach rozgraniczających ulic;
- 3) dopuszczenie przebiegu telefonicznych linii napowietrznych poza liniami rozgraniczającymi ulic (dróg).

9. W zakresie gospodarki odpadami komunalnymi ustala się obowiązek:

- 1) zbierania odpadów komunalnych stałych w wyznaczonych miejscach w obrębie każdej nieruchomości oraz prowadzenia selektywnej zbiórki odpadów komunalnych u źródła (segregowanie odpadów w miejscu ich powstania na zasadach określonych w przepisach prawa miejscowego);
- 2) odbierania odpadów komunalnych z każdej nieruchomości przez przedsiębiorców posiadających zezwolenie na odbieranie odpadów komunalnych oraz wywóz odebranych odpadów do miejsc odzysku lub unieszkodliwienia.

Rozdział 3

Ustalenia szczegółowe dla terenów o różnym przeznaczeniu

§ 13.1. Dla terenów, oznaczonych na rysunku planu symbolami 3MN, 5MN, 7MN, 8MN, 11MN, plan ustala w zakresie przeznaczenia zabudowę mieszkaniową jednorodziną.

2. Plan dopuszcza funkcje handlowo-usługowe, w lokalu użytkowym wydzielonym w budynku mieszkalnym, o powierzchni całkowitej nieprzekraczającej 30% powierzchni całkowitej budynku.

3. Dla zabudowy z dostępem z ulicy 3-go Maja na terenie 11MN, plan dopuszcza lokalizację funkcji handlowo-usługowych w parterach budynków mieszkalnych.

4. W zakresie szczegółowych zasad i warunków scalania i podziału nieruchomości ustala się:

- 1) dopuszczenie wydzielania działek przy spełnieniu łącznie warunków dla uzyskiwanej działki:
 - a) szerokość frontu działki nie mniejsza niż 18m,
 - b) powierzchnia działki nie mniejsza niż 600m² z tolerancją 5% w szczególnie uzasadnionych przypadkach,
 - c) kąt położenia granic działki w stosunku do pasa drogowego w zakresie 60° - 90°,
 - d) zapewnienie dostępu do drogi publicznej;
- 2) dopuszczenie wydzielenia działek mniejszych niż określone w pkt 1, pod lokalizację wnetrzowych stacji transformatorowych z bezpośrednim zjazdem z drogi publicznej.

5. W zakresie sposobu zagospodarowania terenu ustala się:

- 1) nieprzekraczalne linie zabudowy, zgodnie z oznaczeniem na rysunku planu;
- 2) powierzchnię zabudowy nieprzekraczającą 40% powierzchni działki lub nieruchomości gruntowej;
- 3) powierzchnię biologicznie czynną nie mniejszą niż 30% powierzchni działki lub nieruchomości gruntowej;
- 4) lokalizację na działce o ustalonym normatywie nie więcej niż jednego budynku mieszkalnego;
- 5) charakter budynków mieszkalnych wolnostojący. Dopuszcza się budynki w zabudowie bliźniaczej, w przypadku łącznego zagospodarowania sąsiednich działek;
- 6) dopuszcza się sytuowanie budynków bezpośrednio przy granicy działki w przypadku działki istniejącej o szerokości frontu mniejszej niż 16m;
- 7) zakaz lokalizacji wolnostojących budynków usługowych;
- 8) garaże zintegrowane z budynkami mieszkalnymi. Dopuszcza się samodzielne budynki garażowe, sytuowane na działce lub bezpośrednio przy granicy działki;

- 9) pomieszczenia gospodarcze w budynkach mieszkalnych. Dopuszcza się samodzielne budynki gospodarcze lub zintegrowane z budynkami garażowymi, sytuowane na działce lub bezpośrednio przy granicy działki;
- 10) lokalizację w granicach działki lub nieruchomości gruntowej miejsc parkingowych w ilości nie mniejszej niż:
 - a) 2 stanowiska na 1 mieszkanie,
 - b) w przypadku występowania usług, 1 stanowisko na 50m² powierzchni użytkowej;
- 11) nakaz zachowania istniejących oczek wodnych na terenie 7MN.

6. W zakresie warunków dla istniejącej zabudowy ustala się możliwość zachowania i adaptacji istniejących budynków mieszkalnych, garażowych, gospodarczych, usługowych oraz szklarni, z prawem przebudowy, rozbudowy, nadbudowy i odbudowy, zgodnie z ustaleniami planu.

7. W zakresie kształtowania nowej zabudowy ustala się:

- 1) wysokość budynków:
 - a) mieszkalnych nie wyższą niż 2 kondygnacje, w tym poddasze użytkowe, nieprzekraczającą 10 m,
 - b) garażowych i gospodarczych nie wyższą niż 1 kondygnacja, nieprzekraczającą 4,5m;
- 2) dachy dwuspadowe lub wielospadowe, o kącie nachylenia 25°- 40° (przy zastosowaniu dachów mansardowych dopuszcza się inne kąty nachylenia połączeń dachów, odpowiednio do ich formy i konstrukcji). Dopuszcza się dachy jednospadowe o kącie nachylenia do 25°, dla budynków garażowych i gospodarczych oraz budynków mieszkalnych sytuowanych bezpośrednio przy granicy działki;
- 3) architektura budynków w nawiązaniu do zabudowy sąsiadującej, walorów krajobrazu i lokalnej tradycji budowlanej.

8. Obowiązują odpowiednio ustalenia zapisane w § 9 i § 10.

9. Obsługę komunikacyjną terenów ustala się z przyległych ulic 7KDD, 8KDD, 9KDD, 4KDL, 5KDL i 2KDZ. Obowiązuje zakaz urządzania nowych zjazdów bezpośrednio na działki z ulicy zbiorczej 2KDZ.

10. Zasady obsługi infrastrukturą techniczną zgodnie z zakresem i warunkami zawartymi w § 12.

§ 14.1. Dla terenu oznaczonego na rysunku planu symbolem 13UMN, plan ustala w zakresie przeznaczenia zabudowę usługową i mieszkaniową jednorodziną.

2. Plan zakazuje lokalizowania obiektów handlowych o powierzchni sprzedaży powyżej 300m².

3. W zakresie szczegółowych zasad i warunków scalania i podziału nieruchomości ustala się:

- 1) dopuszczenie wydzielania działek przy spełnieniu łącznie warunków dla uzyskiwanej działki:
 - a) szerokość frontu działki – nie mniejsza niż 18m,
 - b) powierzchnia działki – nie mniejsza niż 800m² z tolerancją 5% w szczególnie uzasadnionych przypadkach,
 - c) kąt położenia granic działki w stosunku do pasa drogowego w zakresie 60° - 90° ,
 - d) zapewnienie dostępu do drogi publicznej;
- 2) dopuszczenie wydzielenia działek mniejszych niż określone w pkt 1, pod lokalizację stacji transformatorowych z bezpośrednim zjazdem z drogi publicznej.

4. W zakresie sposobu zagospodarowania terenu ustala się:

- 1) nieprzekraczalne linie zabudowy, oznaczone na rysunku planu;
- 2) powierzchnię zabudowy nieprzekraczającą 70% powierzchni działki lub nieruchomości gruntowej;
- 3) powierzchnię biologicznie czynną nie mniejszą niż 10% powierzchni działki lub nieruchomości gruntowej;
- 4) charakter budynków mieszkalnych wolnostojący. Dopuszcza się budynki mieszkalne w zabudowie szeregowej i bliźniaczej w przypadku łącznego zagospodarowania sąsiednich działek;
- 5) lokalizację usług jako lokal wbudowany w budynek mieszkalny lub w budynkach wolnostojących;
- 6) nie dopuszcza się lokowania na działce budowlanej wyłączenie zabudowy usługowej;
- 7) garaże zintegrowane z budynkami mieszkalnymi. Dopuszcza się samodzielne budynki garażowe sytuowane na działce lub bezpośrednio przy granicy działki;

8) pomieszczenia gospodarcze w budynkach mieszkalnych. Dopuszcza się samodzielne budynki gospodarcze lub zintegrowane z budynkami garażowymi, sytuowane na działce lub bezpośrednio przy granicy działki;

9) lokalizację w granicach działki miejsc parkingowych, w ilości nie mniejszej niż:

- a) 1 stanowisko na 1 mieszkanie,
- b) 1 stanowisko na 100m² powierzchni użytkowej usług.

5. W zakresie warunków dla istniejącej zabudowy ustala się dopuszczenie zachowania i adaptacji istniejących budynków mieszkalnych, gospodarczych, garażowych, usługowych, z prawem ich rozbudowy, nadbudowy, odbudowy i przebudowy, zgodnie z ustaleniami planu.

6. W zakresie kształtowania nowej zabudowy ustala się:

1) wysokość budynków:

- a) mieszkalnych nie więcej niż 3 kondygnacje, w tym poddasze użytkowe, nieprzekraczającą 12m,
- b) usługowych nie więcej niż 3 kondygnacje, nieprzekraczającą 12m,
- c) garażowych i gospodarczych nie mniejszą niż 1 kondygnacja nieprzekraczającą 4,5m;

2) dachy ze spadkiem od 0° do 45°.

7. Obowiązują odpowiednio ustalenia zapisane w § 9 i § 10.

8. Obsługę komunikacyjną ustala się z przylegającej ulicy 4KDL oraz poprzez użytkowanie istniejących zjazdów bezpośrednio na działki z przylegających ulic zbiorczych 2KDZ i 3KDZ.

9. Zasady obsługi infrastrukturą techniczną zgodnie z zakresem i warunkami zawartymi w § 12.

§ 15.1. Dla terenu, oznaczonego na rysunku planu symbolem 15UM, plan ustala w zakresie przeznaczenia zabudowę usługową, o funkcji hotelowej i gastronomicznej oraz zabudowę mieszkaniową.

2. W zakresie szczegółowych zasad i warunków scalania i podziału nieruchomości ustala się:

1) dopuszczenie wydzielenia działek związanej z funkcją hotelowo-gastronomiczną, przy spełnieniu łącznie warunków dla uzyskiwanej działki:

- a) powierzchnia działki nie mniejsza niż 10 000m² z tolerancją 5% w szczególnie uzasadnionych przypadkach,

b) szerokość frontu działki nie mniejsza niż 50m,

c) kąt położenia granic działki w stosunku do pasa drogowego w zakresie 60° - 90° ,

d) zapewnienie dostępu do ulicy 6KDL;

2) dopuszcza się dla funkcji mieszkaniowej zachowanie powierzchni działek, kąta położenia granic działek w stosunku do pasa drogowego oraz szerokości frontu działek, wynikających z podziałów istniejących przed wejściem w życie ustaleń planu;

3) obowiązuje zakaz wydzielenia działki w sposób prowadzący do konieczności urządzenia nowego zjazdu na działkę z ulicy głównej 1KDG.

3. W zakresie sposobu zagospodarowania terenu ustala się:

1) nieprzekraczalne linie zabudowy zgodnie z oznaczeniem na rysunku planu;

2) powierzchnię zabudowy nieprzekraczającą 30% powierzchni działki lub nieruchomości gruntowej;

3) powierzchnię biologicznie czynną nie mniejszą niż 70% powierzchni działki lub nieruchomości gruntowej;

4) obowiązek uwzględnienia w zagospodarowaniu terenu istniejącego układu historycznego dróg i alei oraz placu przy istniejących budynkach;

5) dopuszczenie odtworzenia stawów;

6) lokalizację w granicach działki miejsc parkingowych w ilości nie mniejszej niż:

a) dla zabudowy mieszkaniowej 2 stanowiska na 1 mieszkanie,

b) dla hotelu i gastronomii w ilości nie mniejszej niż 30 miejsc parkingowych na 1000m² powierzchni użytkowej.

4. W zakresie warunków dla istniejącej zabudowy ustala się:

zachowanie istniejących budynków mieszkalnych, z możliwością adaptacji, przebudowy, odbudowy, zgodnie z ustaleniami planu.

5. W zakresie kształtowania nowej zabudowy ustala się:

1) wysokość budynków nie wyższą niż 2 kondygnacje, nieprzekraczającą 10m;

2) dachy ze spadkiem od 0° do 45°;

3) obowiązek szczególnego potraktowania, w ramach rozwiązań architektonicznych budynków oraz zastosowanych materiałów wykoń-

czeniuowych, eksponowanych elewacji widocznych od strony otaczających ulic. Obowiązuje zakaz lokalizacji zapleczy od strony ulic i historycznego placu.

6. W granicach Warszawskiego Obszaru Chronionego Krajobrazu obowiązują ustalenia Rozporządzenia, o którym mowa w § 5 pkt 14.

7. Obowiązują odpowiednio ustalenia zapisane w § 9 i § 10.

8. W zakresie ochrony dziedzictwa kulturowego i zabytków ustala się ochronę domu mieszkalnego, znajdującego się w ewidencji zabytków, oznaczonego na rysunku planu, w odniesieniu do którego obowiązują ustalenia zawarte w § 11. ust. 4.

9. Obsługę komunikacyjną terenu ustala się z przylegającej ulicy 6KDL. Dopuszcza się czasowe użytkowanie istniejącego zjazdu na działkę z ulicy 1KDG - do czasu ukształtowania na terenie 15UM drogi wewnętrznej doprowadzonej do ulicy 6KDL.

10. Zasady obsługi infrastrukturą techniczną zgodnie z zakresem i warunkami zawartymi w § 12.

§ 16.1. Dla terenu, oznaczonego na rysunku planu symbolem 12U, plan ustala w zakresie przeznaczenia zabudowę usługową.

2. Plan zakazuje lokalizowania obiektów handlowych o powierzchni sprzedaży powyżej 300m².

3. W zakresie szczegółowych zasad i warunków scalania i podziału nieruchomości ustala się:

1) dopuszczenie wydzielenia działek przy spełnieniu łącznie warunków dla uzyskiwanej działki:

- a) szerokość frontu działki nie mniejsza niż 25m,
- b) powierzchnia działki nie mniejsza niż 1500m² z tolerancją 5% w szczególnie uzasadnionych przypadkach,
- c) kąt położenia granic działki w stosunku do pasa drogowego ulicy 4KDL - 90°,
- d) zapewnienie dostępu do drogi publicznej 4KDL lub 9KDD;

2) dopuszczenie wydzielenia działek mniejszych niż określone w pkt 1, pod lokalizację wnetrzowych stacji transformatorowych, z bezpośrednim zjazdem z drogi publicznej.

4. W zakresie sposobu zagospodarowania terenu ustala się:

1) nieprzekraczalne linie zabudowy zgodnie z oznaczeniem na rysunku planu;

2) powierzchnię zabudowy nieprzekraczającą 60% powierzchni działki lub nieruchomości gruntowej;

3) powierzchnię biologicznie czynną nie mniejszą niż 20% powierzchni działki lub nieruchomości gruntowej;

4) lokalizację w granicach działki miejsc parkingowych, w ilości nie mniejszej niż 1 stanowisko na 100m² powierzchni użytkowej usług;

5) zakaz lokalizacji nowych budynków mieszkalnych.

5. W zakresie warunków dla istniejącej zabudowy mieszkaniowej jednorodzinnej ustala się możliwość zachowania i adaptacji istniejącego budynku mieszkalnego oraz budynków garażowych i gospodarczych, z prawem przebudowy, rozbudowy, nadbudowy i odbudowy, zgodnie z ustaleniami planu.

6. W zakresie kształtowania nowej zabudowy ustala się:

1) wysokość budynków:

- a) obiektów usługowych nieprzekraczającą 9m,
- b) adaptowanego budynku mieszkalnego nie wyższą niż 2 kondygnacje, w tym poddasze użytkowe, nieprzekraczającą 10m,
- c) adaptowanych budynków garażowych i gospodarczych nie wyższą niż 1 kondygnacja, nieprzekraczającą 4,5m;

2) dachy ze spadkiem od 0° do 25°.

7. Obowiązują odpowiednio ustalenia zapisane w § 9 i § 10 oraz 11 ust. 5.

8. Obsługę komunikacyjną terenu ustala się z przylegającej ulicy lokalnej 4KDL i ulicy dojazdowej 9KDD.

9. Zasady obsługi infrastrukturą techniczną zgodnie z zakresem i warunkami zawartymi w § 12.

§ 17.1. Dla terenu, oznaczonego na rysunku planu symbolem 16UKS, plan ustala w zakresie przeznaczenia usługi obsługi komunikacji, w tym: stację paliw, stację obsługi samochodów, salon sprzedaży samochodów, gastronomię, motel-hotel.

2. Plan dopuszcza zachowanie i rozwój istniejących funkcji usług handlu o powierzchni sprzedaży powyżej 300m².

3. W zakresie szczegółowych zasad i warunków scalania i podziału nieruchomości ustala się dopuszczenie wydzielenia działek przy spełnieniu łącznie warunków dla uzyskiwanej działki:

1) szerokość frontu działki nie mniejsza niż 18m;

- 2) powierzchnia działki nie mniejsza niż 300m² z tolerancją 5% w szczególnie uzasadnionych przypadkach;
- 3) zachowanie kąta położenia granic działki w stosunku do pasa drogowego drogi 1KDG;
- 4) zapewnienie dostępu do drogi publicznej;
- 5) dopuszczenie wydzielenia działek pod lokalizację wewnętrznych stacji transformatorowych z bezpośrednim zjazdem z drogi publicznej.

4. W zakresie sposobu zagospodarowania terenu ustala się:

- 1) nieprzekraczalne linie zabudowy zgodnie z oznaczeniem na rysunku planu;
- 2) powierzchnię zabudowy nieprzekraczającą 60% powierzchni działki lub nieruchomości gruntowej;
- 3) powierzchnię biologicznie czynną nie mniejszą niż 20% powierzchni działki lub nieruchomości gruntowej;
- 4) lokalizację w granicach działki miejsc parkingowych, w ilości wynikającej z potrzeb funkcjonalnych obiektu;
- 5) zakaz lokalizacji funkcji mieszkalnej i związanej ze stałym lub czasowym pobytem dzieci i młodzieży.

5. W zakresie warunków dla istniejącej zabudowy ustala się możliwość zachowania i adaptacji istniejących budynków, z prawem przebudowy, rozbudowy, nadbudowy i odbudowy, zgodnie z ustaleniami planu.

6. W zakresie kształtowania nowej zabudowy ustala się:

- 1) wysokość budynków nieprzekraczającą 10m;
- 2) dopuszczenie zwiększenia wysokości elementów i urządzeń towarzyszących, których wysokość wynika z wymogów technologicznych;
- 3) dachy ze spadkiem od 0° do 30°;
- 4) obowiązek szczególnego potraktowania w ramach rozwiązań architektonicznych budynków oraz zastosowanych materiałów wykończeniowych, eksponowanych elewacji, widocznych od strony ulicy głównej 1KDG (ul. Poznańska). Obowiązuje zakaz lokalizacji zapleczy od strony ulic 1KDG i 6KDL;
- 5) lokalizację w granicach działki budowlanej miejsc parkingowych, w ilości nie mniejszej niż 1 stanowisko na 100m² powierzchni użytkowej usług.

7. W zakresie ochrony dziedzictwa kulturowego i zabytków ustala się ochronę zabytku archeologicznego (część stanowiska archeologicznego nr ew. AZP 58-64/18) w formie strefy

ochrony konserwatorskiej, dla której obowiązują ustalenia zawarte w § 11. ust. 3.

8. Obowiązują odpowiednio ustalenia zapisane w § 9 i § 10.

9. Obsługę komunikacyjną terenu ustala się odpowiednio z przylegającej ulicy 10KDD i 6KDL. Dopuszcza się zachowanie istniejących zjazdów na działki z ulicy głównej 1KDG do czasu realizacji obsługi komunikacyjnej z ulicy 10KDD oraz obsługi z ulicy 6KDL.

10. Zasady obsługi infrastrukturą techniczną zgodnie z zakresem i warunkami zawartymi w § 12.

§ 18.1. Dla terenów, oznaczonych na rysunku planu symbolami 9UK, 10UK, plan ustala w zakresie przeznaczenia usługi kultury, obejmujące ośrodek parafialny z kościołem, plebanią, domem parafialnym, salą katechetyczną z zielenią towarzyszącą. Plan dopuszcza funkcję mieszkaniową związaną bezpośrednio z funkcją podstawową.

2. Dla terenów, o których mowa w ust. 1, ustala się zachowanie terenów jako odrębnych nieruchomości.

3. W zakresie sposobu zagospodarowania terenu ustala się:

1) dla terenu 9UK:

- a) zakaz lokalizacji nowej zabudowy,
- b) zachowanie istniejącego zagospodarowania,
- c) zachowanie, co najmniej 70% powierzchni biologicznie czynnej,
- d) lokalizację, co najmniej 10 miejsc parkingowych dla obsługi plebanii. Miejsca parkingowe dla potrzeb kościoła jako zatoki parkingowe w ulicy 9KDD i 2KDZ oraz w formie parkingu zielonego na terenie 1ZP.

2) dla terenu 10UK:

- a) nieprzekraczalne linie zabudowy, zgodnie z oznaczeniem na rysunku planu,
- b) powierzchnię zabudowy nieprzekraczającą 30% powierzchni działki lub nieruchomości gruntowej,
- c) powierzchnię biologicznie czynną nie mniejszą niż 40% powierzchni działki lub nieruchomości gruntowej,
- d) zakaz lokalizacji wolnostojących budynków garażowych i gospodarczych,
- e) lokalizacja, co najmniej 10 miejsc parkingowych dla potrzeb ośrodka parafialnego.

4. W zakresie warunków dla istniejącej zabudowy ustala się:

1) zachowanie i ochronę istniejących na terenie 9UK zabytkowych obiektów:

- a) kościoła parafialnego, z możliwością odbudowy zgodnie z istniejącą formą architektoniczną i ustaleniami planu,
- b) budynku plebani, z możliwością odbudowy i przebudowy, zgodnie z istniejącą formą architektoniczną i ustaleniami planu;

2) dopuszczenie zachowania i adaptacji istniejących na terenie 9UK budynków garażowych i gospodarczych z prawem odbudowy i przebudowy w istniejącym obrysie i wysokości, zgodnie z ustaleniami planu;

3) możliwość zachowania i adaptacji istniejącego budynku ośrodka parafialnego na terenie 10UK, z prawem rozbudowy, przebudowy, nadbudowy i odbudowy, zgodnie z ustaleniami planu.

5. W zakresie kształtowania nowej zabudowy na terenie 10UK ustala się:

- 1) wysokość budynków nieprzekraczającą wysokości istniejącego budynku parafialnego lub plebanii;
- 2) dachy wielospadowe, o kącie nachylenia połaci, takim jak w istniejącym budynku parafialnego lub plebanii;
- 3) obowiązek nawiązania, w ramach rozwiązań architektonicznych budynków oraz zastosowanych materiałów wykończeniowych, do istniejącego budynku parafialnego lub plebanii.

6. W zakresie ochrony konserwatorskiej ochrony dziedzictwa kulturowego i zabytków ustala się:

- 1) ochronę konserwatorską zabytkowych obiektów, oznaczonych na rysunku planu:
 - a) kościoła parafialnego, wspieranego do rejestru zabytków pod nr 1092/1042,
 - b) budynku plebani, znajdującej się w ewidencji zabytków,
 - c) w odniesieniu do tych obiektów obowiązują ustalenia zawarte w § 11. ust. 1;
- 2) dla ochrony obiektów kościoła parafialnego i plebanii wyznacza się strefę ochrony konserwatorskiej w której obowiązują ustalenia zawarte w § 11. ust. 2;
- 3) ochronę zabytku archeologicznego (stanowisko archeologiczne nr ew. AZP 58-64/29) w formie strefy ochrony konserwatorskiej, w obszarze, której obowiązują ustalenia zawarte w § 11, ust. 3.

7. Obowiązują odpowiednio ustalenia zapisane w § 9 i § 10.

8. Obsługę komunikacyjną terenów ustala się z przylegającej ulicy 9KDD i 2KDZ.

9. Zasady obsługi infrastrukturą techniczną zgodnie z zakresem i warunkami zawartymi w § 12.

§ 19.1. Dla terenów, oznaczonych na rysunku planu symbolami 1ZP, 4ZP, 6ZP, 14ZP, 18ZP, plan ustala w zakresie przeznaczenia zieleni urządzoną i naturalną, towarzyszącą istniejącym ciągom ekologicznym wzdłuż rzeki Utraty i rzeki Żbikówki (poza obszarem planu).

2. W zakresie sposobu zagospodarowania terenu, ustala się:

- 1) powierzchnię biologicznie czynną nie mniejszą niż 80% powierzchni terenu;
- 2) zakaz realizacji zabudowy trwałej i tymczasowej;
 - a) dopuszczenie lokalizacji obiektów małej architektury i urządzeń sportowych,
 - b) dopuszczenie lokalizacji sieci i urządzeń infrastruktury technicznej.

3. Dla terenu 1ZP dopuszcza się lokalizację parkingu zielonego dla obsługi ośrodka parafialnego i kościoła.

4. W terenie 18ZP dopuszcza się realizację dojazdu do przylegającego terenu ogrodów działkowych ZD, utworzenie parkingu zielonego dla obsługi ogrodów działkowych oraz realizację ścieżki rowerowej wzdłuż rzeki Utraty.

5. Dla terenu 18ZP dopuszcza się użytkowanie istniejącego punktu zlewnego, do czasu realizacji nowego punktu zlewnego powiązanego z oczyszczalnią ścieków poza obszarem planu.

6. Dla terenów 14ZP i 18ZP dopuszcza się realizację otwartych zbiorników wodnych o funkcji retencyjnej i krajobrazowej oraz w nawiązaniu do przebiegu rzeki Żbikówki (poza obszarem planu) i rzeki Utraty.

7. Dla terenów 1ZP, 4ZP, 6ZP, 14ZP i 18ZP dopuszcza się działania związane z ochroną i renaturalizacją ciągu rzeki Żbikówki oraz realizację zbiorników wodnych.

8. Dla terenów 14ZP i 18ZP ustala się ochronę gleb torfowych i murszowo-torfowych, oznaczonych na rysunku planu.

9. Na terenie 18 ZP ustala się ochronę enklaw gruntu leśnego (Ls) i ustala się zakaz zainwestowania i zmiany przeznaczenia na cele nieleśne.

10. Dla terenów, o których mowa w ust. 1, obowiązują odpowiednio ustalenia zawarte w § 9 i § 10.

11. Dla terenów 14ZP i 18ZP w granicach Warszawskiego Obszaru Chronionego Krajobrazu obowiązują ustalenia Rozporządzenia, o którym mowa w § 5 pkt 14.

12. W zakresie ochrony dziedzictwa kulturowego i zabytków:

- 1) na terenie 1ZP dla ochrony obiektów kościoła parafialnego i plebanii wyznacza się strefę ochrony konserwatorskiej w której obowiązują ustalenia zawarte w § 11 ust. 2;
- 2) na terenie 1ZP ustala się ochronę zabytku archeologicznego (część stanowiska archeologicznego nr ew. AZP 58-64/29) w formie strefy ochrony konserwatorskiej, w obszarze, której obowiązują ustalenia zawarte w § 11 ust. 3;
- 3) na terenie 18ZP ustala się ochronę zabytku archeologicznego (część stanowiska archeologicznego nr ew. AZP 58-64/18) w formie strefy ochrony konserwatorskiej, w obszarze, której obowiązują ustalenia zawarte w § 11 ust. 3.

13. W zakresie ochrony przed powodzią:

- 1) oznacza się obszar bezpośredniego zagrożenia powodzią na terenie 18ZP;
- 2) na obszarze bezpośredniego zagrożenia powodzią obowiązują ograniczenia w użytkowaniu, zgodnie z przepisami ustawy Prawo wodne, w tym zakaz zabudowy.

14. Obsługę komunikacyjną terenów ustala się z przylegających ulic z zastrzeżeniem § 23 ust. 2 pkt 4.

§ 20. 1. Dla terenu, oznaczonego na rysunku planu symbolem 19ZD, plan ustala w zakresie przeznaczenia ogrody działkowe.

2. W zakresie zagospodarowania terenu, plan ustala:

- 1) adaptację istniejącego zagospodarowania;
- 2) realizację nowego zagospodarowania zgodnie z przepisami o ogrodach działkowych.

3. W granicach Warszawskiego Obszaru Chronionego Krajobrazu obowiązują ustalenia Rozporządzenia, o którym mowa w § 5 pkt 14.

4. W zakresie ochrony przed powodzią ustala się:

- 1) oznacza się obszar bezpośredniego zagrożenia powodzią, oznaczony na rysunku planu;
- 2) na obszarze bezpośredniego zagrożenia powodzią obowiązują ograniczenia w użytkowaniu, zgodnie z przepisami ustawy Prawo wodne.

5. Obowiązują odpowiednio ustalenia zapisane w § 9 i § 10.

6. Obsługę komunikacyjną terenu ustala się z ulicy 1KDG, poprzez dojazd przez teren 18ZP.

7. Zasady obsługi infrastrukturą techniczną zgodnie z zakresem i warunkami zawartymi w § 12.

§ 21.1. Dla terenu, oznaczonego na rysunku planu symbolem 2K, plan ustala w zakresie przeznaczenia urządzenia kanalizacyjne.

2. W zakresie zagospodarowania terenu ustala się:

- 1) lokalizację przepompowni ścieków;
- 2) powierzchnię zabudowy nie przekraczającą 90% powierzchni terenu 2K;
- 3) powierzchnię biologicznie czynną nie mniejszą niż 10% powierzchni terenu 2K.

3. W zakresie warunków dla istniejącej zabudowy ustala się możliwość zachowania i adaptacji, z prawem przebudowy, rozbudowy i odbudowy z zachowaniem innych ustaleń planu.

4. Teren w strefie ochrony konserwatorskiej, w której obowiązują ustalenia zawarte w § 11 ust. 2.

5. Obsługę komunikacyjną terenu ustala się z przylegającej ulicy 7KDD.

§ 22.1. Dla terenu, oznaczonego na rysunku planu symbolem 17T, plan ustala w zakresie przeznaczenia urządzenia telekomunikacyjne.

2. W zakresie zagospodarowania terenu, ustala się zachowanie istniejącej stacji bazowej telefonii komórkowej, ustala się:

- 1) powierzchnię zabudowy nieprzekraczającą 90% powierzchni terenu 17T;
- 2) powierzchnię biologicznie czynną nie mniejszą niż 10% powierzchni terenu 17T;
- 3) wysokość obiektu do 30m nad poziom terenu.

3. W zakresie warunków dla istniejącej zabudowy ustala się możliwość zachowania i adaptacji, z prawem przebudowy, rozbudowy, nadbudowy i odbudowy.

4. Obsługę komunikacyjną terenu ustala się z przylegającej ulicy 10KDD.

§ 23.1. Dla terenu, oznaczonego na rysunku planu symbolem 1KDG (ul. Poznańska), plan ustala ulicę główną.

2. Dla ulicy, o której mowa w ust. 1, na odcinku w obszarze planu ustala się:

- 1) szerokość w liniach rozgraniczających 40,0m, z poszerzeniami w rejonach skrzyżowań zgodnie z oznaczeniami na rysunku planu;
- 2) parametry techniczne zgodnie z wymaganiami określonymi w przepisach o drogach publicznych;

- 3) lokalizację skrzyżowania z ulicą 2KDZ (ul. 3go-Maja) i z projektowaną ulicą 6KDL, jednocześnie zakazując urządzania innych skrzyżowań i włączeń dróg wewnętrznych z wyjątkiem ustalonych w pkt 4;
- 4) zakaz urządzania nowych zjazdów na działki i tereny ZP, z wyjątkiem terenu 18ZP, gdzie dopuszcza się możliwość urządzenia jednego wspólnego zjazdu na drogę wewnętrzną obsługującą poszczególne działki nie mające dostępu do ulicy 6KDL oraz na drogę wewnętrzną do obsługi terenu ogrodów działkowych 19ZD;
- 5) lokalizację sieci infrastruktury technicznej;
- 6) lokalizację ścieżki rowerowej.

3. Dla terenu, o którym mowa w ust. 1, obowiązują ustalenia zawarte w § 9 i § 10.

4. W zakresie ochrony dziedzictwa kulturowego i zabytków ustala się ochronę zabytku archeologicznego (część stanowiska archeologicznego nr ew. AZP 58-64/18) w formie strefy ochrony konserwatorskiej, dla której obowiązują ustalenia zawarte w § 11. ust. 3.

5. Dopuszcza się użytkowanie istniejącego punktu zlewnego, do czasu realizacji nowego punktu zlewnego powiązanego z oczyszczalnią ścieków, lub do czasu przebudowy ulicy 1KDG.

§ 24.1. Dla terenów, oznaczonych na rysunku planu symbolami 2KDZ (ul. 3-go Maja), 3KDZ (fragment ul. Długiej, stanowiący skrzyżowanie z ul. 3-go Maja, plan ustala ulice zbiorcze.

2. Dla ulic, o których mowa w ust. 1, na odcinkach obowiązywania planu ustala się:

- 1) szerokość w liniach rozgraniczających:
 - a) dla ulicy 2KDZ – od 19m do 25,5m, zgodnie z oznaczeniem na rysunku planu,
 - b) dla ulicy 3KDZ – szerokość zgodnie z oznaczeniem na rysunku planu;
- 2) parametry techniczne zgodnie z wymaganiami określonymi w przepisach o drogach publicznych;
- 3) lokalizację skrzyżowań ulicy 2KDZ z ulicami 9KDD, 4KDL, 3KDZ oraz z ulicami dojazdowymi na obszarze wyłączonym z planu;
- 4) dopuszczenie użytkowania istniejących zjazdów z ulic 2KDZ i 3KDZ bezpośrednio na działki na terenach przyległych;
- 5) lokalizację sieci infrastruktury technicznej;
- 6) zachowanie istniejących w ulicy 2KDZ zabytkowych schodów, stanowiących fragment kościoła - obiektu wpisanego do rejestru zabytków w strefie ochrony konserwatorskiej.

3. Dla terenów, o których mowa w ust. 1, obowiązują ustalenia zawarte w § 9 i § 10.

4. Wyznacza się strefę ochrony konserwatorskiej, w której obowiązują ustalenia zawarte w § 11 ust. 2.

§ 25.1. Dla terenów, oznaczonych na rysunku planu symbolami 4KDL, 5KDL, 6KDL plan ustala ulice lokalne.

2. Dla ulic, o których mowa w ust. 1 na odcinkach obowiązywania planu ustala się:

- 1) dla zlokalizowanej na obszarze planu zachodniej części ul. Ciechanowskiej 5KDL, ustala się szerokość 6m od osi ulicy do jej wschodniej linii rozgraniczającej;
- 2) parametry techniczne zgodnie z wymaganiami określonymi w przepisach o drogach publicznych;
- 3) lokalizację sieci infrastruktury technicznej.

3. Dla terenów, o których mowa w ust. 1, obowiązują ustalenia zawarte w § 9 i § 10.

4. W granicach Warszawskiego Obszaru Chronionego Krajobrazu na terenie 6KDL obowiązują ustalenia rozporządzenia, o którym mowa w § 5 pkt 14.

§ 26.1. Dla terenów, oznaczonych na rysunku planu symbolami 7KDD, 8KDD, 9KDD, 10KDD, plan ustala ulice dojazdowe.

2. Dla ulic, o których mowa w ust. 1, na odcinkach obowiązywania planu ustala się:

- 1) szerokość w liniach rozgraniczających 12,0m, z poszerzeniem dla ulicy 10KDD, zgodnie z oznaczeniem na rysunku planu;
- 2) parametry techniczne zgodnie z wymaganiami określonymi w przepisach o drogach publicznych;
- 3) lokalizację sieci infrastruktury technicznej.

3. Dla terenów, o których mowa w ust. 1, obowiązują ustalenia zawarte w § 9 i § 10.

4. W granicach Warszawskiego Obszaru Chronionego Krajobrazu na terenie 10KDD obowiązują ustalenia rozporządzenia, o którym mowa w § 5 pkt 14.

5. W zakresie ochrony dziedzictwa kulturowego i zabytków:

- 1) na terenach ulic 7KDD i 9KDD wyznacza się strefę ochrony konserwatorskiej w której obowiązują ustalenia zawarte w § 11 ust. 2;
- 2) na terenie 9KDD ustala się ochronę zabytku archeologicznego (część stanowiska archeologicznego nr ew. AZP 58-64/29) w formie strefy ochrony konserwatorskiej, dla której obowiązują ustalenia zawarte w § 11 ust. 3.

§ 27.1. Dla terenu, oznaczonego na rysunku planu symbolem 11KDW, plan ustala drogę wewnętrzną.

2. Dla terenu, o którym mowa w ust. 1, ustala się:

- 1) szerokość w liniach rozgraniczających zgodnie ze stanem istniejącym;
- 2) lokalizację sieci infrastruktury technicznej.

§ 28.1. Dla terenu, oznaczonego na rysunku planu symbolem 12KP, plan ustala ciąg pieszy.

2. Dla ciągu pieszego, o którym mowa w ust. 1, ustala się:

- 1) szerokość w liniach rozgraniczających zgodnie ze stanem istniejącym;
- 2) dopuszczenie użytkowania istniejących wjazdów na przylegające działki.

3. Dla terenu, o którym mowa w ust. 1, obowiązują ustalenia zawarte w § 9 i § 10.

§ 29. 1. Dla terenu, oznaczonego na rysunku planu symbolem 20WS plan ustala w zakresie przeznaczenia wody powierzchniowe, rzeki Utraty.

2. W zakresie sposobu zagospodarowania terenu, ustala się:

- 1) powierzchnię biologicznie czynną nie mniejszą niż 80% powierzchni terenu;
- 2) zakaz realizacji zabudowy trwałej i tymczasowej;
- 3) dopuszczenie lokalizacji obiektów i urządzeń hydrotechnicznych, kładek i mostów;
- 4) w pasie poza powierzchnią wody dopuszczenie lokalizacji sieci i urządzeń infrastruktury technicznej;
- 5) w pasie poza powierzchnią wody dopuszczenie lokalizacji ścieżek rowerowych i pieszych.

3. Dla terenu, o którym mowa w ust. 1, dopuszcza się działania związane z ochroną i renaturalizacją ciągu rzeki Utraty.

4. Dla terenu, o którym mowa w ust. 1, w granicach Warszawskiego Obszaru Chronionego Krajobrazu obowiązują ustalenia Rozporządzenia, o którym mowa w § 5 pkt 14.

5. W zakresie ochrony przed powodzią:

- 1) oznacza się na rysunku planu obszar bezpośredniego zagrożenia powodzią;
- 2) na obszarze bezpośredniego zagrożenia powodzią obowiązują ograniczenia w użytko-

waniu, zgodnie z przepisami ustawy Prawo wodne.

6. Obsługę komunikacyjną terenu ustala się z przylegającego terenu 18 ZP i 19ZD.

Rozdział 4

Przepisy przejściowe i końcowe

§ 30. Określa się następujące stawki procentowe wzrostu wartości nieruchomości służące pobraniu opłaty, o której mowa w art. 36, ust. 4 ustawy z dnia 27 marca 2003r. o planowaniu i zagospodarowaniu przestrzennym (Dz.U. Nr 80, poz. 717 z późn. zm.):

- 1) dla terenów oznaczonych symbolami 3MN, 5MN, 7MN, 8MN, 11MN na poziomie 30 %;
- 2) dla terenu oznaczonego symbolem 13UMN na poziomie 30%;
- 3) dla terenu oznaczonego symbolem 15UM na poziomie 30%;
- 4) dla terenu oznaczonego symbolem 12U na poziomie 30%;
- 5) dla terenu oznaczonego symbolem 16UKS na poziomie 30%;
- 6) dla terenów oznaczonych symbolami 9UK, 10UK, 1ZP, 4ZP, 6ZP, 14ZP, 18ZP, 19ZD, 20WS, 2K, 17T, 1KDG, 2KDZ, 3KDZ, 4KDL, 5KDL, 6KDL, 7KDD, 8KDD, 9KDD, 10KDD, 11KDW, 12KP na poziomie 0%.

§ 31. Wykonanie uchwały powierza się Prezydentowi Miasta Pruszkowa.

§ 32. Uchwała wchodzi w życie po upływie 30 dni od dnia ogłoszenia w Dzienniku Urzędowym Województwa Mazowieckiego.

¹⁾ Zmiany tekstu jednolitego wymienionej ustawy zostały ogłoszone w Dz.U. z 2002r. Nr 23, poz. 220, Nr 62, poz. 558, Nr 113, poz. 984, Nr 153, poz. 1271 i Nr 214, poz. 1806, z 2003r. Nr 80, poz. 717 i Nr 162, poz. 1568, z 2004r. Nr 102, poz. 1055, Nr 116, poz. 1203 i Nr 167, poz. 1759, z 2005r. Nr 172, poz. 1441 i Nr 175, poz. 1457, z 2006r. Nr 17, poz. 128 i Nr 181, poz. 1337, z 2007r. Nr 48, poz. 327, Nr 138, poz. 974 i Nr 173, poz. 1218 z 2008 Nr 180, poz. 1111 i Nr 223, poz. 1458, z 2009r. Nr 52, poz. 420, Nr 157, poz. 1241 oraz z 2010r. Nr 28, poz. 142 i 146, Nr 40, poz. 230, Nr 106, poz. 675.

²⁾ Zmiany wymienionej ustawy zostały ogłoszone w Dz.U. z 2004r. Nr 6, poz. 41 i Nr 141, poz. 1492, z 2005r. Nr 113, poz. 954 i Nr 130, poz. 1087, z 2006r. Nr 45, poz. 319 i Nr 225, poz. 1635, z 2008 Nr 123 poz. 803, Nr 199 poz. 1227, Nr 201 poz. 1237, Nr 220 poz.1413 oraz z 2010r. Nr 24, poz. 124, Nr 106, poz. 675, Nr 119, poz.804, Nr 130, poz. 871.

Przewodniczący Rady Miejskiej w Pruszkowie:
Henryk Waclawek

Załącznik nr 2
do uchwały nr L/446/10
Rady Miejskiej w Pruszkowie
z dnia 30 września 2010r.

ROZSTRZYGNIĘCIE
O SPOSOBIE ROZPATRZENIA UWAG ZGŁOSZONYCH DO PROJEKTU MIEJSCOWEGO PLANU
ZAGOSPODAROWANIA PRZESTRZENNEGO MIASTA PRUSZKOWA OBSZAR ŻBIKÓW IV

Na podstawie art. 20 ust. 1 ustawy z dnia 27 marca 2003r. o planowaniu i zagospodarowaniu przestrzennym (Dz.U. Nr 80, poz. 717 z późn. zm.) Rada Miejska w Pruszkowie przyjmuje następujące rozstrzygnięcia w sprawie rozpatrzenia uwag do projektu miejscowego planu zagospodarowania przestrzennego miasta Pruszkowa - obszar Żbików IV

L.p.	Data wpływu uwagi	Nazwisko imię, nazwa jednostki organizacyjnej	Treść uwagi	Oznaczenie nieruchomości, której dotyczy	Ustalenia projektu planu	Rozstrzygnięcie Prezydenta Miasta Pruszkowa w sprawie rozpatrzenia uwag		Rozstrzygnięcie Rady Miejskiej w Pruszkowie sprawie rozpatrzenia uwag	
						Uwaga uwzględniona	Uwaga nieuwzględniona	Uwaga uwzględniona	Uwaga nieuwzględniona
1.	2.	3.	4.	5.	6.	7.	8.	9.	10.
I - wyłożenie projektu planu obszaru Żbików IV do wglądu publicznego, które odbyło się w dniach od 1 września 2006r. do dnia 22 września 2006r. z ustalonym nieprzekraczalnym terminem zgłaszania uwag do dnia 6 października 2006r. W ustalonym terminie została zgłoszona następująca uwaga:									
1	6.X.2006r.	Stefan Kamiński	j.n.	Obr. 8 dz. nr ew. 3/1	droga 7KDD		+		+
wnosi o: przesunięcie drogi 7KDD z dz. nr ew. 3/1 na zachód, na teren parafialny									
uzasadnienie: Uwaga nie zostaje uwzględniona w całości. Przesunięcie drogi zgodnie z propozycją jest niemożliwe, ze względu na konieczność połączenia drogi 7KDD z układem komunikacyjnym terenu przylegającego od północy i objętego obowiązującym planem miejscowym Żbików II etap 1.W projekcie planu dokonano przesunięcia drogi we wskazanym kierunku, uzyskując znaczne zmniejszenie zajętości działki nr ew. 3/1 w obr. 8, przy jednoczesnym zachowaniu podstawowych zasad rozwiązania układu komunikacyjnego.									
II- wyłożenie projektu planu obszaru Żbików IV do wglądu publicznego, które odbyło się w dniach od 1 października 2007r. do dnia 22 października 2007r. z ustalonym nieprzekraczalnym terminem zgłaszania uwag do dnia 6 listopada 2007r. W ustalonym terminie nie zgłoszono uwag.									
III-wyłożenie projektu planu obszaru Żbików IV do wglądu publicznego, które odbyło się w dniach od 28 grudnia 2009r. do dnia 20 stycznia 2009r. z ustalonym nieprzekraczalnym terminem zgłaszania uwag do dnia 4 lutego 2010r. W ustalonym terminie zostały zgłoszone następujące uwagi:									
2	15.01.2010r.	Małgorzata Piotrowska	j.n.	Obr 11 dz. nr ew. 321/23	15UM		+		+
wnosi, o: dopuszczenie na działce nr ew. 321/23 stacji paliw									
uzasadnienie: Uwaga w całości nie zostaje uwzględniona. Działka stanowi część zabytkowego założenia parkowego z zabytkowym domem i cennym drzewostanem, który ponadto stanowi obszar zieleni wspomagającej system ekologiczny miasta z zachowaniem 70% powierzchni biologicznie czynnej.									
3	1.02. 2010r.	Sidor Hanna	j.n.	Obr. 11 dz. nr ew. 320	18ZP		+		+
wnosi o: zmianę przeznaczenia działki nr ew. 320 z terenów zieleni urządzonej i naturalnej na działkę inwestycyjną.									
uzasadnienie: Uwaga w całości nie zostaje uwzględniona. Działka stanowi część terenu położonego w Warszawskim Obszarze Chronionego Krajobrazu, z zielenią systemu ekologicznego miasta, w obszarze bezpośredniego zagrożenia powodzią bez prawa zabudowy.									
IV - wyłożenie projektu planu obszaru Żbików IV do wglądu publicznego, które odbyło się w dniach od 7 czerwca 2010r. do dnia 5 lipca 2010r. z ustalonym nieprzekraczalnym terminem zgłaszania uwag do dnia 20 lipca 2010r. W ustalonym terminie nie zgłoszono uwag.									

Załącznik nr 3
do uchwały nr L/446/10
Rady Miejskiej w Pruszkowie
z dnia 30 września 2010r.

Sposób realizacji, inwestycji z zakresu infrastruktury technicznej, które należą do zadań własnych gminy, oraz zasady ich finansowania zapisanych w miejscowym planie zagospodarowania przestrzennego miasta Pruszkowa - obszar Żbików IV

Na podstawie art. 20 ustawy z dnia 27 marca 2003r. o planowaniu i zagospodarowaniu przestrzennym (Dz.U. Nr 80, poz. 717 z późn. zm.) określa się następujący sposób realizacji oraz zasady finansowania inwestycji z zakresu infrastruktury technicznej, które należą do zadań własnych gminy: zapisanych w miejscowym planie zagospodarowania przestrzennego miasta Pruszkowa - obszar Żbików- IV.

§ 1.

1. Inwestycje z zakresu infrastruktury technicznej służące zaspokojeniu zbiorowych potrzeb mieszkańców stanowią, zgodnie z art. 7 ust. 1 ustawy z dnia 8 marca 1990r. o samorządzie gminnym (tekst jednolity z 2001r. Nr 142, poz. 1591 z późn. zm.) – zadania własne gminy.
2. Inwestycje z zakresu infrastruktury technicznej zapisane w miejscowym planie zagospodarowania przestrzennego miasta Pruszkowa - Obszar Żbików IV obejmują:
 - 1) traktowane jako zadania wspólne inwestycje w liniach rozgraniczających poszczególnych dróg publicznych, w tym prowadzenie robót budowlanych obejmujących drogi, infrastrukturę techniczną i zieleń;
 - 2) inwestycje realizowane samodzielnie zlokalizowane w lub poza liniami rozgraniczającymi dróg.

§ 2.

Inwestycje z zakresu infrastruktury technicznej należące do zadań własnych gminy to realizacja robót budowlanych obejmujących gminne drogi publiczne przeznaczone w planie pod taką funkcję oraz realizacja sieci wodociągowej, kanalizacyjnej i oświetlenia.

§ 3.

Opis sposobu realizacji inwestycji wskazanych w § 2.

- 1) realizacja inwestycji przebiegać będzie zgodnie z obowiązującymi przepisami w tym między innymi ustawą Prawo budowlane, ustawą o zamówieniach publicznych, samorządzie gminnym, gospodarce komunalnej i Prawo ochrony środowiska;
- 2) sposób realizacji inwestycji określony w § 2 może ulegać modyfikacji wraz z dokonującym się postępem techniczno-technologicznym, zgodnie z zasadą stosowania najlepszej dostępnej techniki (określonej w ustawie z dnia 27 kwietnia 2001r. Prawo ochrony środowiska (tekst jedn. Dz.U. z 2008r. Nr 25, poz. 150 z późn. zm.), o ile nie stanowi to naruszenia ustaleń planu;
- 3) inwestycje z zakresu przesyłania i dystrybucji paliw gazowych, energii elektrycznej lub ciepła realizowane będą w sposób określony w przepisach ustawy Prawo energetyczne z dnia 10 kwietnia 1997r. (t.jedn. Dz.U. z 2006r. Nr 89, poz. 625 z późn. zm.);
- 4) realizacja i finansowanie inwestycji w zakresie infrastruktury technicznej nie wyszczególnionych w § 2 odbywać się będzie na podstawie umowy zainteresowanych stron.

§ 4.

Finansowanie inwestycji z zakresu infrastruktury technicznej, które należą do zadań własnych gminy, ujętych w niniejszym planie podlega przepisom ustawy z dnia 30 sierpnia 2009r. o finansach publicznych (Dz.U. z 2009r. Nr 157, poz. 1240 z późn. zm.) przy czym;

- 1) wydatki majątkowe gminy określa uchwała Rady Miejskiej;
- 2) wydatki inwestycyjne finansowane z budżetu miasta uchwała się w uchwale budżetowej;
- 3) inwestycje, których okres realizacji przekracza jeden rok budżetowy ujmowane są w wykazie stanowiącym załącznik do uchwały budżetowej lub w Wieloletnim Programie Inwestycyjnym (WPI na lata 2009-2012).

§ 5.

1. Zadania z zakresu realizacji robót budowlanych przy drogach gminnych finansowane będą z budżetu gminy lub na podstawie porozumień z innymi podmiotami.
2. Zadanie z zakresu budowy sieci wodociągowej i kanalizacyjnej finansowane będą na podstawie art. 15 ust. 1 ustawy o zbiorowym zaopatrzeniu w wodę i zbiorowym odprowadzaniu ścieków z dnia 7 czerwca 2001r. (t. jedn. z 2006r. Nr 123, poz. 858 z późn. zm.) w oparciu o wieloletnie plany inwestycyjne.
3. Zadania z zakresu budowy sieci energetycznych i gazowych finansowane będą na podstawie przepisów ustawy Prawo energetyczne z dnia 10 kwietnia 1997r. (t. jedn. Dz.U. z 2006r. Nr 89, poz. 625 z późn. zm.).

Ponadto teren objęty niniejszym miejscowym planem zagospodarowania przestrzennego obejmuje część terenów zainwestowanych z urządzonymi ulicami, ze zrealizowaną w części siecią i urządzeniami infrastruktury technicznej oraz planowanymi: poszerzeniem drogi wojewódzkiej nr 718 (niewielki fragment terenu), ulicą powiatową oraz ulicami gminnymi.

312

UCHWAŁA BUDŻETOWA NA 2011 ROK Nr IV/21/2010

RADY MIEJSKIEJ W MAKOWIE MAZOWIECKIM

z dnia 30 grudnia 2010 r.

Na podstawie art. 18 ust. 2 pkt 4 ustawy z dnia 8 marca 1990r. o samorządzie gminnym (Dz.U. z 2001r. Nr 142, poz. 1591 z późn. zm.) oraz art. 211, art. 212, art. 214, art. 215, art. 217, art. 222, art. 235, art. 237, art. 239, art. 258 ustawy z dnia 27 sierpnia 2009r. o finansach publicznych (Dz.U. Nr 157, poz. 1240 z późn. zm.) Rada Miejska w Makowie Mazowieckim uchwała, co następuje:

§ 1.1. Ustala się dochody w łącznej kwocie 25.944.619,89zł, z tego:

- a) bieżące w kwocie 24.660.698,89zł,
- b) majątkowe w kwocie 1.283.921,00zł,
zgodnie z załącznikiem nr 1.

2. Ustala się wydatki w łącznej kwocie 24.325.694,89zł, z tego:

- a) bieżące w kwocie 23.081.804,89zł,
- b) majątkowe w kwocie 1.243.890,00zł,
zgodnie z załącznikiem nr 2 i nr 2a.

§ 2.1. Ustala się nadwyżkę budżetu miasta w wysokości 1.618.925zł z przeznaczeniem na wskazaną w rozchodach planowaną spłatę rat kredytów i pożyczek.

2. Ustala się łączną kwotę przychodów budżetu w wysokości 60.000zł, oraz łączną kwotę rozchodów budżetu w wysokości 1.678.925zł,

zgodnie z załącznikiem nr 3. Ustala się limity zobowiązań do zaciągnięcia na sfinansowanie przejściowego deficytu w kwocie 5.000.000zł, w tym z tytułu:

3. Ustala się limity zobowiązań do zaciągnięcia na sfinansowanie przejściowego deficytu w kwocie 5.000.000zł, w tym z tytułu:

- zaciąganych kredytów 5.000.000zł.

4. Ustala się limity zobowiązań:

- a) na spłatę kredytów i pożyczek z lat ubiegłych w kwocie określonej w § 2 ust. 2,
- b) na wyprzedzające finansowanie zadań finansowanych ze środków z UE w kwocie 1.500.000zł.

§ 3. Ustala się dochody i wydatki związane z realizacją zadań z zakresu administracji rządowej i innych zadań zleconych odrębnymi uchwałami, zgodnie z załącznikiem nr 4.

§ 4. Ustala się kwotę wydatków przypadających do spłaty z tytułu poręczeń i gwarancji udzielonych przez Miasto zgodnie z zawartymi umowami w wysokości 101.632zł.

§ 5.1. Ustala się rezerwę ogólną w wysokości 60.000zł.

2. Ustala się rezerwę celową w wysokości 60.000zł z przeznaczeniem na realizację zadań własnych z zakresu zarządzania kryzysowego.

§ 6. Ustala się dotacje udzielone z budżetu miasta podmiotom należącym i nie należącym do sektora finansów publicznych zgodnie z załącznikiem nr 5.

§ 7. Ustala się dochody z tytułu wydania zezwoleń na sprzedaż napojów alkoholowych oraz wydatki na realizację zadań określonych w Miejskim Programie Profilaktyki i Rozwiązywania Problemów Alkoholowych i w Miejskim Programie Profilaktyki i Przeciwdziałania Narkomanii zgodnie z załącznikiem nr 6.

§ 8. Upoważnia się Burmistrza Miasta do:

1. Zaciągania kredytów na pokrycie występującego w ciągu roku przejściowego deficytu

budżetu do wysokości określonej w § 2 ust. 3 niniejszej uchwały.

2. Dokonywania zmian budżetu w ramach działu wydatków bieżących w zakresie środków na uposażenia i wynagrodzenia ze stosunku pracy oraz składek od nich naliczonych.

§ 9.1. Wykonanie uchwały powierza się Burmistrzowi Miasta.

2. Uchwała wchodzi w życie z dniem 1 stycznia 2011r. i podlega publikacji w Dzienniku Urzędowym Województwa Mazowieckiego oraz na tablicy ogłoszeń Urzędu Miejskiego.

Przewodniczący Rady Miejskiej:
mgr inż. Waldemar Zabielski

Załącznik nr 1
do uchwały nr IV/21/2010
Rady Miejskiej w Makowie Mazowieckim
z dnia 30 grudnia 2010r.

Dochody budżetu na 2011 rok

Dział	Rozdział	§	Nazwa	Plan ogółem
1	2	3	4	5
bieżące				
150			Przetwórstwo przemysłowe	275 864,89
			w tym z tytułu dotacji i środków na finansowanie wydatków na realizację zadań finansowanych z udziałem środków, o których mowa w art. 5 ust. 1 pkt 2 i 3	275 864,89
	15013		Rozwój kadr nowoczesnej gospodarki i przedsiębiorczości	275 864,89
			w tym z tytułu dotacji i środków na finansowanie wydatków na realizację zadań finansowanych z udziałem środków, o których mowa w art. 5 ust. 1 pkt 2 i 3	275 864,89
		2007	Dotacje celowe w ramach programów finansowanych z udziałem środków europejskich oraz środków o których mowa w art.5 ust.1 pkt 3 oraz ust. 3 pkt 5 i 6 ustawy, lub płatności w ramach budżetu środków europejskich	234 485,15
		2009	Dotacje celowe w ramach programów finansowanych z udziałem środków europejskich oraz środków o których mowa w art.5 ust.1 pkt 3 oraz ust. 3 pkt 5 i 6 ustawy, lub płatności w ramach budżetu środków europejskich	41 379,74
700			Gospodarka mieszkaniowa	1 246 000,00
	70005		Gospodarka gruntami i nieruchomościami	358 000,00
		0470	Wpływy z opłat za zarząd, użytkowanie i użytkowanie wieczyste nieruchomości	75 000,00
		0750	Dochody z najmu i dzierżawy składników majątkowych Skarbu Państwa, jednostek samorządu terytorialnego lub innych jednostek zaliczanych do sektora finansów publicznych oraz innych umów o podobnym charakterze	200 000,00
		0830	Wpływy z usług	50 000,00
		0920	Pozostałe odsetki	15 000,00
		0970	Wpływy z różnych dochodów	18 000,00
	70095		Pozostała działalność	888 000,00
		0830	Wpływy z usług	885 000,00
		0970	Wpływy z różnych dochodów	3 000,00
710			Działalność usługowa	20 000,00
	71035		Cmentarze	20 000,00
		2020	Dotacje celowe otrzymane z budżetu państwa na zadania bieżące realizowane przez gminę na podstawie porozumień z organami administracji rządowej	20 000,00

750			Administracja publiczna	197 505,00
	75011		Urzędy wojewódzkie	88 005,00
		2010	Dotacje celowe otrzymane z budżetu państwa na realizację zadań bieżących z zakresu administracji rządowej oraz innych zadań zleconych gminie (związkom gmin) ustawami	87 995,00
		2360	Dochody jednostek samorządu terytorialnego związane z realizacją zadań z zakresu administracji rządowej oraz innych zadań zleconych ustawami	10,00
	75023		Urzędy gmin (miast i miast na prawach powiatu)	99 500,00
		0830	Wpływy z usług	1 500,00
		0970	Wpływy z różnych dochodów	98 000,00
	75075		Promocja jednostek samorządu terytorialnego	10 000,00
		0830	Wpływy z usług	5 000,00
		0960	Otrzymane spadki, zapisy i darowizny w postaci pieniężnej	5 000,00
751			Urzędy naczelnych organów władzy państwowej, kontroli i ochrony prawa oraz sądownictwa	1 680,00
	75101		Urzędy naczelnych organów władzy państwowej, kontroli i ochrony prawa	1 680,00
		2010	Dotacje celowe otrzymane z budżetu państwa na realizację zadań bieżących z zakresu administracji rządowej oraz innych zadań zleconych gminie (związkom gmin) ustawami	1 680,00
754			Bezpieczeństwo publiczne i ochrona przeciwpożarowa	1 200,00
	75414		Obrona cywilna	1 200,00
		2010	Dotacje celowe otrzymane z budżetu państwa na realizację zadań bieżących z zakresu administracji rządowej oraz innych zadań zleconych gminie (związkom gmin) ustawami	1 200,00
756			Dochody od osób prawnych, od osób fizycznych i od innych jednostek nieposiadających osobowości prawnej oraz wydatki związane z ich poborem	10 824 479,00
	75601		Wpływy z podatku dochodowego od osób fizycznych	25 000,00
		0350	Podatek od działalności gospodarczej osób fizycznych, opłacany w formie karty podatkowej	25 000,00
	75615		Wpływy z podatku rolnego, podatku leśnego, podatku od czynności cywilnoprawnych, podatków i opłat lokalnych od osób prawnych i innych jednostek organizacyjnych	2 237 090,00
		0310	Podatek od nieruchomości	2 150 000,00
		0320	Podatek rolny	90,00
		0330	Podatek leśny	1 200,00
		0340	Podatek od środków transportowych	30 000,00
		0500	Podatek od czynności cywilnoprawnych	3 000,00
		0690	Wpływy z różnych opłat	200,00
		0910	Odsetki od nieterminowych wpłat z tytułu podatków i opłat	15 000,00
		2680	Rekompensaty utraconych dochodów w podatkach i opłatach lokalnych	37 600,00
	75616		Wpływy z podatku rolnego, podatku leśnego, podatku od spadków i darowizn, podatku od czynności cywilno-prawnych oraz podatków i opłat lokalnych od osób fizycznych	1 998 900,00
		0310	Podatek od nieruchomości	1 311 400,00
		0320	Podatek rolny	38 000,00
		0330	Podatek leśny	500,00
		0340	Podatek od środków transportowych	304 000,00
		0360	Podatek od spadków i darowizn	30 000,00
		0430	Wpływy z opłaty targowej	70 000,00
		0500	Podatek od czynności cywilnoprawnych	230 000,00
		0690	Wpływy z różnych opłat	2 000,00
		0910	Odsetki od nieterminowych wpłat z tytułu podatków i opłat	13 000,00
	75618		Wpływy z innych opłat stanowiących dochody jednostek samorządu terytorialnego na podstawie ustaw	552 000,00
		0410	Wpływy z opłaty skarbowej	330 000,00
		0480	Wpływy z opłat za zezwolenia na sprzedaż alkoholu	210 000,00
		0490	Wpływy z innych lokalnych opłat pobieranych przez jednostki samorządu terytorialnego na podstawie odrębnych ustaw	12 000,00
	75621		Udziały gmin w podatkach stanowiących dochód budżetu państwa	6 011 489,00
		0010	Podatek dochodowy od osób fizycznych	5 861 489,00
		0020	Podatek dochodowy od osób prawnych	150 000,00

758		Różne rozliczenia	6 984 800,00
	75801	Część oświatowa subwencji ogólnej dla jednostek samorządu terytorialnego	6 100 200,00
		2920 Subwencje ogólne z budżetu państwa	6 100 200,00
	75807	Część wyrównawcza subwencji ogólnej dla gmin	517 020,00
		2920 Subwencje ogólne z budżetu państwa	517 020,00
	75814	Różne rozliczenia finansowe	86 000,00
		0920 Pozostałe odsetki	8 000,00
		8120 Odsetki od pożyczek udzielonych przez jednostkę samorządu terytorialnego	78 000,00
	75831	Część równoważąca subwencji ogólnej dla gmin	281 580,00
		2920 Subwencje ogólne z budżetu państwa	281 580,00
801		Oświata i wychowanie	1 274 000,00
	80101	Szkoły podstawowe	21 000,00
		0750 Dochody z najmu i dzierżawy składników majątkowych Skarbu Państwa, jednostek samorządu terytorialnego lub innych jednostek zaliczanych do sektora finansów publicznych oraz innych umów o podobnym charakterze	21 000,00
	80104	Przedszkola	743 000,00
		0690 Wpływy z różnych opłat	455 000,00
		0830 Wpływy z usług	288 000,00
	80148	Stołówki szkolne i przedszkolne	510 000,00
		0830 Wpływy z usług	510 000,00
852		Pomoc społeczna	3 751 500,00
	85212	Świadczenia rodzinne, świadczenia z funduszu alimentacyjnego oraz składki na ubezpieczenia emerytalne i rentowe z ubezpieczenia społecznego	2 837 000,00
		0920 Pozostałe odsetki	1 000,00
		0970 Wpływy z różnych dochodów	8 000,00
		0980 Wpływy z tytułu zwrotów wypłaconych świadczeń z funduszu alimentacyjnego	12 000,00
		2010 Dotacje celowe otrzymane z budżetu państwa na realizację zadań bieżących z zakresu administracji rządowej oraz innych zadań zleconych gminie (związkom gmin) ustawami	2 816 000,00
	85213	Składki na ubezpieczenie zdrowotne opłacane za osoby pobierające niektóre świadczenia z pomocy społecznej, niektóre świadczenia rodzinne oraz za osoby uczestniczące w zajęciach w centrum integracji społecznej.	32 100,00
		2010 Dotacje celowe otrzymane z budżetu państwa na realizację zadań bieżących z zakresu administracji rządowej oraz innych zadań zleconych gminie (związkom gmin) ustawami	5 700,00
		2030 Dotacje celowe otrzymane z budżetu państwa na realizację własnych zadań bieżących gmin (związków gmin)	26 400,00
	85214	Zasiłki i pomoc w naturze oraz składki na ubezpieczenia emerytalne i rentowe	81 000,00
		2030 Dotacje celowe otrzymane z budżetu państwa na realizację własnych zadań bieżących gmin (związków gmin)	81 000,00
	85216	Zasiłki stałe	288 000,00
		0970 Wpływy z różnych dochodów	4 000,00
		2030 Dotacje celowe otrzymane z budżetu państwa na realizację własnych zadań bieżących gmin (związków gmin)	284 000,00
	85219	Ośrodki pomocy społecznej	260 000,00
		2030 Dotacje celowe otrzymane z budżetu państwa na realizację własnych zadań bieżących gmin (związków gmin)	260 000,00
	85228	Usługi opiekuńcze i specjalistyczne usługi opiekuńcze	65 400,00
		0830 Wpływy z usług	10 000,00
		2010 Dotacje celowe otrzymane z budżetu państwa na realizację zadań bieżących z zakresu administracji rządowej oraz innych zadań zleconych gminie (związkom gmin) ustawami	55 400,00
	85295	Pozostała działalność	188 000,00
		2030 Dotacje celowe otrzymane z budżetu państwa na realizację własnych zadań bieżących gmin (związków gmin)	188 000,00
900		Gospodarka komunalna i ochrona środowiska	61 000,00
	90001	Gospodarka ściekowa i ochrona wód	10 000,00
		0970 Wpływy z różnych dochodów	10 000,00
	90020	Wpływy i wydatki związane z gromadzeniem środków z opłat produktowych	1 000,00
		0400 Wpływy z opłaty produktowej	1 000,00
	90095	Pozostała działalność	50 000,00
		0690 Wpływy z różnych opłat	45 000,00
		0970 Wpływy z różnych dochodów	5 000,00

921			Kultura i ochrona dziedzictwa narodowego	6 000,00
	92116		Biblioteki	6 000,00
		2320	Dotacje celowe otrzymane z powiatu na zadania bieżące realizowane na podstawie porozumień (umów) między jednostkami samorządu terytorialnego	6 000,00
926			Kultura fizyczna	16 670,00
			w tym z tytułu dotacji i środków na finansowanie wydatków na realizację zadań finansowanych z udziałem środków, o których mowa w art. 5 ust. 1 pkt 2 i 3	14 670,00
	92605		Zadania w zakresie kultury fizycznej	14 670,00
			w tym z tytułu dotacji i środków na finansowanie wydatków na realizację zadań finansowanych z udziałem środków, o których mowa w art. 5 ust. 1 pkt 2 i 3	14 670,00
		2007	Dotacje celowe w ramach programów finansowanych z udziałem środków europejskich oraz środków, o których mowa w art. 5 ust. 1 pkt 3 oraz ust. 3 pkt 5 i 6 ustawy lub płatności w ramach budżetu środków europejskich	12 469,50
		2009	Dotacje celowe w ramach programów finansowanych z udziałem środków europejskich oraz środków, o których mowa w art. 5 ust. 1 pkt 3 oraz ust. 3 pkt 5 i 6 ustawy lub płatności w ramach budżetu środków europejskich	2 200,50
	92695		Pozostała działalność	2 000,00
		0970	Wpływy z różnych dochodów	2 000,00
bieżące				24 660 698,89
w tym z tytułu dotacji i środków na finansowanie wydatków na realizację zadań finansowanych z udziałem środków, o których mowa w art. 5 ust. 1 pkt 2 i 3				290 534,89
majątkowe				
600			Transport i łączność	122 921,00
			w tym z tytułu dotacji i środków na finansowanie wydatków na realizację zadań finansowanych z udziałem środków, o których mowa w art. 5 ust. 1 pkt 2 i 3	122 921,00
	60016		Drogi publiczne gminne	122 921,00
			w tym z tytułu dotacji i środków na finansowanie wydatków na realizację zadań finansowanych z udziałem środków, o których mowa w art. 5 ust. 1 pkt 2 i 3	122 921,00
		6207	Dotacje celowe w ramach programów finansowanych z udziałem środków europejskich oraz środków, o których mowa w art. 5 ust. 1 pkt 3 oraz ust. 3 pkt 5 i 6 ustawy lub płatności w ramach budżetu środków europejskich	122 921,00
700			Gospodarka mieszkaniowa	880 000,00
			w tym z tytułu dotacji i środków na finansowanie wydatków na realizację zadań finansowanych z udziałem środków, o których mowa w art. 5 ust. 1 pkt 2 i 3	0,00
	70005		Gospodarka gruntami i nieruchomościami	780 000,00
		0760	Wpływy z tytułu przekształcenia prawa użytkowania wieczystego przysługującego osobom fizycznym w prawo własności	10 000,00
		0770	Wpłaty z tytułu odpłatnego nabycia prawa własności oraz prawa użytkowania wieczystego nieruchomości	770 000,00
	70095		Pozostała działalność	100 000,00
		6290	Środki na dofinansowanie własnych inwestycji gmin (związków gmin), powiatów (związków powiatów), samorządów województw, pozyskane z innych źródeł	100 000,00
926			Kultura fizyczna	281 000,00
	92601		Obiekty sportowe	281 000,00
		6260	Dotacje otrzymane z państwowych funduszy celowych na finansowanie lub dofinansowanie kosztów realizacji inwestycji i zakupów inwestycyjnych jednostek sektora finansów publicznych	189 000,00
		6290	Środki na dofinansowanie własnych inwestycji gmin (związków gmin), powiatów (związków powiatów), samorządów województw, pozyskane z innych źródeł	92 000,00
majątkowe				1 283 921,00
w tym z tytułu dotacji i środków na finansowanie wydatków na realizację zadań finansowanych z udziałem środków, o których mowa w art. 5 ust. 1 pkt 2 i 3				122 921,00
Ogółem:				25 944 619,89
w tym z tytułu dotacji i środków na finansowanie wydatków na realizację zadań finansowanych z udziałem środków, o których mowa w art. 5 ust. 1 pkt 2 i 3				413 455,89

Załącznik Nr 2 do Uchwały Nr IV/21/2010
Rady Miejskiej w Makowie Mazowieckim z dnia 30 grudnia 2010 r.

WYDATKI BUDŻETU NA 2011 ROK

Dział	Rozdział	§	Nazwa	Plan	z tego:				z tego:								
					Wydatki budżetowe	wydatki jednostek budżetowych, składek od nich należane	wydatki związane z realizacją ich statutowych zadań	dotacje na zadania bieżące	świadczenia na rzecz osób fizycznych	Wydatki na programy finansowane z udziałem środków, o których mowa w art. 5 ust. 1 pkt 2 i	wypłaty z tytułu poręczeń i gwarancji	obsługa długu	Wydatki majątkowe	inwestycje i zakupy inwestycyjne	z tego: w tym:	zakup objęty akcją i udziałem oraz wnieście wkładów do spółek prawa handlowego.	
1	2	3	4	5	6	7	8	9	10	11	12	13	14	15	16	17	18
010	01030			900,00	900,00	900,00	0,00	900,00	0,00	0,00	0,00	0,00	0,00	0,00	0,00	0,00	0,00
		2850		900,00	900,00	900,00	0,00	900,00	0,00	0,00	0,00	0,00	0,00	0,00	0,00	0,00	0,00
				900,00	900,00	900,00	0,00	900,00	0,00	0,00	0,00	0,00	0,00	0,00	0,00	0,00	0,00
150				291 404,89	275 864,89	0,00	0,00	0,00	0,00	0,00	275 864,89	0,00	0,00	15 540,00	15 540,00	15 540,00	0,00
	15011			15 540,00	0,00	0,00	0,00	0,00	0,00	0,00	0,00	0,00	0,00	15 540,00	15 540,00	15 540,00	0,00
		6339		15 540,00	0,00	0,00	0,00	0,00	0,00	0,00	0,00	0,00	0,00	15 540,00	15 540,00	15 540,00	0,00
				15 540,00	0,00	0,00	0,00	0,00	0,00	0,00	0,00	0,00	0,00	15 540,00	15 540,00	15 540,00	0,00
		4017		275 864,89	275 864,89	0,00	0,00	0,00	0,00	0,00	0,00	0,00	0,00	0,00	0,00	0,00	0,00
				10 289,23	10 289,23	0,00	0,00	0,00	0,00	0,00	0,00	10 289,23	0,00	0,00	0,00	0,00	0,00
		4019		1 815,75	1 815,75	0,00	0,00	0,00	0,00	0,00	0,00	0,00	0,00	0,00	0,00	0,00	0,00
		4117		8 067,01	8 067,01	0,00	0,00	0,00	0,00	0,00	0,00	0,00	0,00	0,00	0,00	0,00	0,00
		4119		1 423,59	1 423,59	0,00	0,00	0,00	0,00	0,00	0,00	0,00	0,00	0,00	0,00	0,00	0,00
		4127		1 301,20	1 301,20	0,00	0,00	0,00	0,00	0,00	0,00	0,00	0,00	0,00	0,00	0,00	0,00
		4129		229,63	229,63	0,00	0,00	0,00	0,00	0,00	0,00	0,00	0,00	0,00	0,00	0,00	0,00
		4177		59 056,79	59 056,79	0,00	0,00	0,00	0,00	0,00	0,00	0,00	0,00	0,00	0,00	0,00	0,00
		4179		10 421,78	10 421,78	0,00	0,00	0,00	0,00	0,00	0,00	0,00	0,00	0,00	0,00	0,00	0,00
		4217		5 153,83	5 153,83	0,00	0,00	0,00	0,00	0,00	0,00	0,00	0,00	0,00	0,00	0,00	0,00
		4219		909,50	909,50	0,00	0,00	0,00	0,00	0,00	0,00	0,00	0,00	0,00	0,00	0,00	0,00
		4267		1 058,88	1 058,88	0,00	0,00	0,00	0,00	0,00	0,00	0,00	0,00	0,00	0,00	0,00	0,00
		4269		186,88	186,88	0,00	0,00	0,00	0,00	0,00	0,00	0,00	0,00	0,00	0,00	0,00	0,00
		4307		147 960,71	147 960,71	0,00	0,00	0,00	0,00	0,00	0,00	0,00	0,00	0,00	0,00	0,00	0,00
		4309		26 110,72	26 110,72	0,00	0,00	0,00	0,00	0,00	0,00	0,00	0,00	0,00	0,00	0,00	0,00
		4417		1 190,00	1 190,00	0,00	0,00	0,00	0,00	0,00	0,00	0,00	0,00	0,00	0,00	0,00	0,00
		4419		210,00	210,00	0,00	0,00	0,00	0,00	0,00	0,00	0,00	0,00	0,00	0,00	0,00	0,00
		4437		407,40	407,40	0,00	0,00	0,00	0,00	0,00	0,00	0,00	0,00	0,00	0,00	0,00	0,00
600		4439		71,89	71,89	0,00	0,00	0,00	0,00	0,00	0,00	0,00	0,00	0,00	0,00	0,00	0,00
				416 100,00	355 000,00	0,00	0,00	0,00	0,00	0,00	0,00	0,00	0,00	61 100,00	61 100,00	61 100,00	0,00
				416 100,00	355 000,00	0,00	0,00	0,00	0,00	0,00	0,00	0,00	0,00	61 100,00	61 100,00	61 100,00	0,00
	60016			15 000,00	15 000,00	0,00	0,00	0,00	0,00	0,00	0,00	0,00	0,00	0,00	0,00	0,00	0,00
		4210		15 000,00	15 000,00	0,00	0,00	0,00	0,00	0,00	0,00	0,00	0,00	0,00	0,00	0,00	0,00
		4270		109 000,00	109 000,00	0,00	0,00	0,00	0,00	0,00	0,00	0,00	0,00	0,00	0,00	0,00	0,00
		4300		240 000,00	240 000,00	0,00	0,00	0,00	0,00	0,00	0,00	0,00	0,00	0,00	0,00	0,00	0,00
		6050		61 100,00	0,00	0,00	0,00	0,00	0,00	0,00	0,00	0,00	0,00	61 100,00	61 100,00	61 100,00	0,00
630				10 350,00	10 350,00	0,00	0,00	0,00	0,00	0,00	0,00	0,00	0,00	0,00	0,00	0,00	0,00
				10 350,00	10 350,00	0,00	0,00	0,00	0,00	0,00	0,00	0,00	0,00	0,00	0,00	0,00	0,00

63095		Pozostała działalność	10 350,00	10 350,00	10 350,00	8 150,00	2 200,00	0,00	0,00	0,00	0,00	0,00	0,00	0,00	0,00	0,00	0,00	0,00	0,00	0,00	
	4110	Składki na ubezpieczenia społeczne	150,00	150,00	150,00	150,00	150,00	0,00	0,00	0,00	0,00	0,00	0,00	0,00	0,00	0,00	0,00	0,00	0,00	0,00	
	4170	Wynagrodzenia bezosobowe	8 000,00	8 000,00	8 000,00	8 000,00	8 000,00	0,00	0,00	0,00	0,00	0,00	0,00	0,00	0,00	0,00	0,00	0,00	0,00	0,00	
	4210	Zakup materiałów i wyposażenia	1 200,00	1 200,00	1 200,00	1 200,00	1 200,00	0,00	1 200,00	0,00	0,00	0,00	0,00	0,00	0,00	0,00	0,00	0,00	0,00	0,00	
	4300	Zakup usług pozostałych	1 000,00	1 000,00	1 000,00	1 000,00	1 000,00	0,00	1 000,00	0,00	0,00	0,00	0,00	0,00	0,00	0,00	0,00	0,00	0,00	0,00	
700		Gospodarka mieszkaniowa	1 747 000,00	1 147 000,00	1 147 000,00	5 000,00	1 142 000,00	0,00	0,00	0,00	0,00	0,00	0,00	0,00	0,00	0,00	0,00	0,00	0,00	0,00	
	70005	Gospodarka gruntami i nieruchomościami	140 000,00	140 000,00	140 000,00	0,00	140 000,00	0,00	140 000,00	0,00	0,00	0,00	0,00	0,00	0,00	0,00	0,00	0,00	0,00	0,00	
	4300	Zakup usług pozostałych	15 000,00	15 000,00	15 000,00	0,00	15 000,00	0,00	15 000,00	0,00	0,00	0,00	0,00	0,00	0,00	0,00	0,00	0,00	0,00	0,00	
	4500	Kary i odszkodowania wypłacane na rzecz osób fizycznych	40 000,00	40 000,00	40 000,00	0,00	40 000,00	0,00	40 000,00	0,00	0,00	0,00	0,00	0,00	0,00	0,00	0,00	0,00	0,00	0,00	
	4600	Kary i odszkodowania wypłacane na rzecz osób prawnych i innych jednostek organizacyjnych	80 000,00	80 000,00	80 000,00	0,00	80 000,00	0,00	80 000,00	0,00	0,00	0,00	0,00	0,00	0,00	0,00	0,00	0,00	0,00	0,00	
	4610	Koszty postępowania sądowego i prokuratorskiego	5 000,00	5 000,00	5 000,00	0,00	5 000,00	0,00	5 000,00	0,00	0,00	0,00	0,00	0,00	0,00	0,00	0,00	0,00	0,00	0,00	
70095		Pozostała działalność	1 607 000,00	1 067 000,00	1 067 000,00	5 000,00	1 062 000,00	0,00	0,00	0,00	0,00	0,00	0,00	0,00	0,00	0,00	0,00	0,00	0,00	0,00	
	4170	Wynagrodzenia bezosobowe	5 000,00	5 000,00	5 000,00	0,00	5 000,00	0,00	5 000,00	0,00	0,00	0,00	0,00	0,00	0,00	0,00	0,00	0,00	0,00	0,00	
	4210	Zakup materiałów i wyposażenia	10 000,00	10 000,00	10 000,00	0,00	10 000,00	0,00	10 000,00	0,00	0,00	0,00	0,00	0,00	0,00	0,00	0,00	0,00	0,00	0,00	
	4260	Zakup energii	1 000,00	1 000,00	1 000,00	0,00	1 000,00	0,00	1 000,00	0,00	0,00	0,00	0,00	0,00	0,00	0,00	0,00	0,00	0,00	0,00	
	4270	Zakup usług remontowych	125 000,00	125 000,00	125 000,00	0,00	125 000,00	0,00	125 000,00	0,00	0,00	0,00	0,00	0,00	0,00	0,00	0,00	0,00	0,00	0,00	
	4300	Zakup usług pozostałych	710 000,00	710 000,00	710 000,00	0,00	710 000,00	0,00	710 000,00	0,00	0,00	0,00	0,00	0,00	0,00	0,00	0,00	0,00	0,00	0,00	
	4400	Opłaty za administrowanie i czynsze za budynki, lokale i pomieszczenia garażowe	120 000,00	120 000,00	120 000,00	0,00	120 000,00	0,00	120 000,00	0,00	0,00	0,00	0,00	0,00	0,00	0,00	0,00	0,00	0,00	0,00	
	4600	Kary i odszkodowania wypłacane na rzecz osób prawnych i innych jednostek organizacyjnych	25 000,00	25 000,00	25 000,00	0,00	25 000,00	0,00	25 000,00	0,00	0,00	0,00	0,00	0,00	0,00	0,00	0,00	0,00	0,00	0,00	
	4610	Koszty postępowania sądowego i prokuratorskiego	11 000,00	11 000,00	11 000,00	0,00	11 000,00	0,00	11 000,00	0,00	0,00	0,00	0,00	0,00	0,00	0,00	0,00	0,00	0,00	0,00	
	6090	Wydatki inwestycyjne jednostek budżetowych	600 000,00	0,00	0,00	0,00	0,00	0,00	0,00	0,00	0,00	0,00	0,00	0,00	0,00	0,00	0,00	0,00	0,00	0,00	
710		Działalność usługowa	102 000,00	102 000,00	102 000,00	0,00	102 000,00	0,00	102 000,00	0,00	0,00	0,00	0,00	0,00	0,00	0,00	0,00	0,00	0,00	0,00	
	71004	Plany zagospodarowania przestrzennego	70 000,00	70 000,00	70 000,00	0,00	70 000,00	0,00	70 000,00	0,00	0,00	0,00	0,00	0,00	0,00	0,00	0,00	0,00	0,00	0,00	
	4300	Zakup usług pozostałych	70 000,00	70 000,00	70 000,00	0,00	70 000,00	0,00	70 000,00	0,00	0,00	0,00	0,00	0,00	0,00	0,00	0,00	0,00	0,00	0,00	
71014		Opracowania geodezyjne i kartograficzne	12 000,00	12 000,00	12 000,00	0,00	12 000,00	0,00	12 000,00	0,00	0,00	0,00	0,00	0,00	0,00	0,00	0,00	0,00	0,00	0,00	
	4300	Zakup usług pozostałych	12 000,00	12 000,00	12 000,00	0,00	12 000,00	0,00	12 000,00	0,00	0,00	0,00	0,00	0,00	0,00	0,00	0,00	0,00	0,00	0,00	
71035		Cmentarze	20 000,00	20 000,00	20 000,00	0,00	20 000,00	0,00	20 000,00	0,00	0,00	0,00	0,00	0,00	0,00	0,00	0,00	0,00	0,00	0,00	
	4300	Zakup usług pozostałych	20 000,00	20 000,00	20 000,00	0,00	20 000,00	0,00	20 000,00	0,00	0,00	0,00	0,00	0,00	0,00	0,00	0,00	0,00	0,00	0,00	
750		Administracja publiczna	3 054 270,00	3 038 610,00	2 928 610,00	2 176 565,00	752 054,00	0,00	110 000,00	0,00	15 660,00	15 660,00	0,00	0,00	0,00	0,00	0,00	0,00	0,00	0,00	
	75011	Urzędy wojewódzkie	87 995,00	87 995,00	87 995,00	87 995,00	87 995,00	0,00	0,00	0,00	0,00	0,00	0,00	0,00	0,00	0,00	0,00	0,00	0,00	0,00	
	4010	Wynagrodzenia osobowe pracowników	68 923,00	68 923,00	68 923,00	68 923,00	68 923,00	0,00	0,00	0,00	0,00	0,00	0,00	0,00	0,00	0,00	0,00	0,00	0,00	0,00	
	4040	Dotacje wynagrodzenie roczne	5 877,00	5 877,00	5 877,00	5 877,00	5 877,00	0,00	0,00	0,00	0,00	0,00	0,00	0,00	0,00	0,00	0,00	0,00	0,00	0,00	
	4110	Składki na ubezpieczenia społeczne	11 362,00	11 362,00	11 362,00	11 362,00	11 362,00	0,00	0,00	0,00	0,00	0,00	0,00	0,00	0,00	0,00	0,00	0,00	0,00	0,00	
	4120	Składki na Fundusz Pracy	1 833,00	1 833,00	1 833,00	1 833,00	1 833,00	0,00	0,00	0,00	0,00	0,00	0,00	0,00	0,00	0,00	0,00	0,00	0,00	0,00	
75022		Rady gmin (miast i miast na prawach powiatu)	105 200,00	105 200,00	7 200,00	0,00	7 200,00	0,00	88 000,00	0,00	88 000,00	0,00	0,00	0,00	0,00	0,00	0,00	0,00	0,00	0,00	
	3030	Różne wydatki na rzecz osób fizycznych	98 000,00	98 000,00	0,00	0,00	0,00	0,00	88 000,00	0,00	88 000,00	0,00	0,00	0,00	0,00	0,00	0,00	0,00	0,00	0,00	0,00
	4210	Zakup materiałów i wyposażenia	4 000,00	4 000,00	4 000,00	0,00	4 000,00	0,00	4 000,00	0,00	0,00	0,00	0,00	0,00	0,00	0,00	0,00	0,00	0,00	0,00	
	4300	Zakup usług pozostałych	1 500,00	1 500,00	1 500,00	0,00	1 500,00	0,00	1 500,00	0,00	0,00	0,00	0,00	0,00	0,00	0,00	0,00	0,00	0,00	0,00	
4360		Opłaty z tytułu zakupu usług telekomunikacyjnych świadczonych w rozumieniu publicznej sieci telefonicznej	1 500,00	1 500,00	1 500,00	0,00	1 500,00	0,00	1 500,00	0,00	0,00	0,00	0,00	0,00	0,00	0,00	0,00	0,00	0,00	0,00	
	4410	Podricze służbowe krajowe	200,00	200,00	200,00	0,00	200,00	0,00	200,00	0,00	0,00	0,00	0,00	0,00	0,00	0,00	0,00	0,00	0,00	0,00	0,00
75023		Urzędy gmin (miast i miast na prawach powiatu)	2 748 070,00	2 748 070,00	2 736 070,00	2 086 570,00	646 500,00	0,00	12 000,00	0,00	12 000,00	0,00	0,00	0,00	0,00	0,00	0,00	0,00	0,00	0,00	0,00
	3020	Wydatki osobowe niezaliczone do wynagrodzeń	12 000,00	12 000,00	0,00	0,00	0,00	0,00	12 000,00	0,00	12 000,00	0,00	0,00	0,00	0,00	0,00	0,00	0,00	0,00	0,00	0,00

4010	Wynagrodzenia osobowe pracowników	1 607 570,00	1 607 570,00	1 607 570,00	0,00	0,00	0,00	0,00	0,00	0,00	0,00	0,00	0,00	0,00	0,00	0,00	0,00	0,00	0,00	0,00	0,00
4040	Dodatki wynagrodzenie roczne	155 900,00	155 900,00	155 900,00	0,00	0,00	0,00	0,00	0,00	0,00	0,00	0,00	0,00	0,00	0,00	0,00	0,00	0,00	0,00	0,00	0,00
4110	Składki na ubezpieczenia społeczne	264 580,00	264 580,00	264 580,00	0,00	0,00	0,00	0,00	0,00	0,00	0,00	0,00	0,00	0,00	0,00	0,00	0,00	0,00	0,00	0,00	0,00
4120	Składki na Fundusz Pracy	38 520,00	38 520,00	38 520,00	0,00	0,00	0,00	0,00	0,00	0,00	0,00	0,00	0,00	0,00	0,00	0,00	0,00	0,00	0,00	0,00	0,00
4170	Wynagrodzenia bezosobowe	20 000,00	20 000,00	20 000,00	0,00	0,00	0,00	0,00	0,00	0,00	0,00	0,00	0,00	0,00	0,00	0,00	0,00	0,00	0,00	0,00	0,00
4210	Zakup materiałów i wyposażenia	226 000,00	226 000,00	226 000,00	0,00	226 000,00	0,00	0,00	0,00	0,00	0,00	0,00	0,00	0,00	0,00	0,00	0,00	0,00	0,00	0,00	0,00
4260	Zakup energii	50 000,00	50 000,00	50 000,00	0,00	50 000,00	0,00	0,00	0,00	0,00	0,00	0,00	0,00	0,00	0,00	0,00	0,00	0,00	0,00	0,00	0,00
4270	Zakup usług remontowych	25 000,00	25 000,00	25 000,00	0,00	25 000,00	0,00	0,00	0,00	0,00	0,00	0,00	0,00	0,00	0,00	0,00	0,00	0,00	0,00	0,00	0,00
4280	Zakup usług zdrowotnych	3 500,00	3 500,00	3 500,00	0,00	3 500,00	0,00	0,00	0,00	0,00	0,00	0,00	0,00	0,00	0,00	0,00	0,00	0,00	0,00	0,00	0,00
4300	Zakup usług pozostałych	215 000,00	215 000,00	215 000,00	0,00	215 000,00	0,00	0,00	0,00	0,00	0,00	0,00	0,00	0,00	0,00	0,00	0,00	0,00	0,00	0,00	0,00
4350	Zakup usług dostępu do sieci Internet	5 000,00	5 000,00	5 000,00	0,00	5 000,00	0,00	0,00	0,00	0,00	0,00	0,00	0,00	0,00	0,00	0,00	0,00	0,00	0,00	0,00	0,00
4360	Opłaty z tytułu zakupu usług telekomunikacyjnych świadczonych w ruchomej publicznej sieci telefonicznej	12 000,00	12 000,00	12 000,00	0,00	12 000,00	0,00	0,00	0,00	0,00	0,00	0,00	0,00	0,00	0,00	0,00	0,00	0,00	0,00	0,00	0,00
4370	Opłata z tytułu zakupu usług telekomunikacyjnych świadczonych w stacjonarnej publicznej sieci telefonicznej	11 000,00	11 000,00	11 000,00	0,00	11 000,00	0,00	0,00	0,00	0,00	0,00	0,00	0,00	0,00	0,00	0,00	0,00	0,00	0,00	0,00	0,00
4410	Podróż służbowe krajowe	10 000,00	10 000,00	10 000,00	0,00	10 000,00	0,00	0,00	0,00	0,00	0,00	0,00	0,00	0,00	0,00	0,00	0,00	0,00	0,00	0,00	0,00
4430	Różne opłaty i składki	15 500,00	15 500,00	15 500,00	0,00	15 500,00	0,00	0,00	0,00	0,00	0,00	0,00	0,00	0,00	0,00	0,00	0,00	0,00	0,00	0,00	0,00
4440	Opłaty na zakładowy fundusz świadczeń socjalnych	50 000,00	50 000,00	50 000,00	0,00	50 000,00	0,00	0,00	0,00	0,00	0,00	0,00	0,00	0,00	0,00	0,00	0,00	0,00	0,00	0,00	0,00
4510	Opłaty na rzecz budżetu państwa	2 500,00	2 500,00	2 500,00	0,00	2 500,00	0,00	0,00	0,00	0,00	0,00	0,00	0,00	0,00	0,00	0,00	0,00	0,00	0,00	0,00	0,00
4610	Koszty postępowania sądownego i prokuratorskiego	4 000,00	4 000,00	4 000,00	0,00	4 000,00	0,00	0,00	0,00	0,00	0,00	0,00	0,00	0,00	0,00	0,00	0,00	0,00	0,00	0,00	0,00
4700	Składki pracowników niebędących członkami korpusu służby cywilnej	20 000,00	20 000,00	20 000,00	0,00	20 000,00	0,00	0,00	0,00	0,00	0,00	0,00	0,00	0,00	0,00	0,00	0,00	0,00	0,00	0,00	0,00
75075	Promocja jednostek samorządu terytorialnego	74 000,00	74 000,00	74 000,00	2 000,00	72 000,00	0,00	0,00	0,00	0,00	0,00	0,00	0,00	0,00	0,00	0,00	0,00	0,00	0,00	0,00	0,00
4170	Wynagrodzenia bezosobowe	2 000,00	2 000,00	2 000,00	0,00	2 000,00	0,00	0,00	0,00	0,00	0,00	0,00	0,00	0,00	0,00	0,00	0,00	0,00	0,00	0,00	0,00
4210	Zakup materiałów i wyposażenia	15 000,00	15 000,00	15 000,00	0,00	15 000,00	0,00	0,00	0,00	0,00	0,00	0,00	0,00	0,00	0,00	0,00	0,00	0,00	0,00	0,00	0,00
4300	Zakup usług pozostałych	67 000,00	67 000,00	67 000,00	0,00	67 000,00	0,00	0,00	0,00	0,00	0,00	0,00	0,00	0,00	0,00	0,00	0,00	0,00	0,00	0,00	0,00
75095	Prezescia dzialalnosc	39 014,00	23 354,00	23 354,00	0,00	23 354,00	0,00	0,00	0,00	0,00	0,00	0,00	0,00	0,00	0,00	0,00	0,00	0,00	0,00	0,00	0,00
2800	Wpłaty gmin i powiatów na rzecz innych jednostek samorządu terytorialnego oraz związków gmin lub związków powiatów na dofinansowanie zadań bieżących	5 354,00	5 354,00	5 354,00	0,00	5 354,00	0,00	0,00	0,00	0,00	0,00	0,00	0,00	0,00	0,00	0,00	0,00	0,00	0,00	0,00	0,00
4210	Zakup materiałów i wyposażenia	10 000,00	10 000,00	10 000,00	0,00	10 000,00	0,00	0,00	0,00	0,00	0,00	0,00	0,00	0,00	0,00	0,00	0,00	0,00	0,00	0,00	0,00
4300	Zakup usług pozostałych	8 000,00	8 000,00	8 000,00	0,00	8 000,00	0,00	0,00	0,00	0,00	0,00	0,00	0,00	0,00	0,00	0,00	0,00	0,00	0,00	0,00	0,00
6839	Dotacje celowe przekazane do samorządu województwa na inwestycje i zakupy inwestycyjne realizowane na podstawie porozumień (umów) między jednostkami samorządu terytorialnego	15 660,00	0,00	0,00	0,00	0,00	0,00	0,00	0,00	0,00	0,00	0,00	0,00	0,00	0,00	0,00	0,00	0,00	0,00	0,00	0,00
751	Urzędy naczelnych organów władzy państwowej, kontroli i ochrony prawa oraz sądownictwa	1 660,00	1 660,00	1 660,00	0,00	1 660,00	0,00	0,00	0,00	0,00	0,00	0,00	0,00	0,00	0,00	0,00	0,00	0,00	0,00	0,00	0,00
75101	Urzędy naczelnych organów władzy państwowej, kontroli i ochrony prawa	1 660,00	1 660,00	1 660,00	0,00	1 660,00	0,00	0,00	0,00	0,00	0,00	0,00	0,00	0,00	0,00	0,00	0,00	0,00	0,00	0,00	0,00
4110	Składki na ubezpieczenia społeczne	215,00	215,00	215,00	0,00	215,00	0,00	0,00	0,00	0,00	0,00	0,00	0,00	0,00	0,00	0,00	0,00	0,00	0,00	0,00	0,00
4120	Składki na Fundusz Pracy	35,00	35,00	35,00	0,00	35,00	0,00	0,00	0,00	0,00	0,00	0,00	0,00	0,00	0,00	0,00	0,00	0,00	0,00	0,00	0,00
4170	Wynagrodzenia bezosobowe	1 430,00	1 430,00	1 430,00	0,00	1 430,00	0,00	0,00	0,00	0,00	0,00	0,00	0,00	0,00	0,00	0,00	0,00	0,00	0,00	0,00	0,00
754	Bezpieczeństwo publiczne i ochrona przeciwpożarowa	67 400,00	67 400,00	67 400,00	0,00	67 400,00	0,00	0,00	0,00	0,00	0,00	0,00	0,00	0,00	0,00	0,00	0,00	0,00	0,00	0,00	0,00
75404	Komendy wojewódzkie Policji	60 000,00	60 000,00	60 000,00	0,00	60 000,00	0,00	0,00	0,00	0,00	0,00	0,00	0,00	0,00	0,00	0,00	0,00	0,00	0,00	0,00	0,00
3000	Wpłaty jednostek na państwowy fundusz celowy	60 000,00	60 000,00	60 000,00	0,00	60 000,00	0,00	0,00	0,00	0,00	0,00	0,00	0,00	0,00	0,00	0,00	0,00	0,00	0,00	0,00	0,00
75412	Ochotnicze straż pożarne	6 200,00	6 200,00	6 200,00	0,00	6 200,00	0,00	0,00	0,00	0,00	0,00	0,00	0,00	0,00	0,00	0,00	0,00	0,00	0,00	0,00	0,00
4210	Zakup materiałów i wyposażenia	4 000,00	4 000,00	4 000,00	0,00	4 000,00	0,00	0,00	0,00	0,00	0,00	0,00	0,00	0,00	0,00	0,00	0,00	0,00	0,00	0,00	0,00

4300	Zakup usług pozostałych	2 000,00	2 000,00	2 000,00	2 000,00	0,00	2 000,00	0,00	0,00	0,00	0,00	0,00	0,00	0,00	0,00	0,00	0,00	0,00	0,00	0,00	
4430	Różne opłaty i składki	200,00	200,00	200,00	200,00	0,00	200,00	0,00	0,00	0,00	0,00	0,00	0,00	0,00	0,00	0,00	0,00	0,00	0,00	0,00	
75414	Obrota cywilna	1 200,00	1 200,00	1 200,00	1 200,00	600,00	600,00	600,00	600,00	0,00	0,00	0,00	0,00	0,00	0,00	0,00	0,00	0,00	0,00	0,00	
4170	Wynagrodzenia osobowe	600,00	600,00	600,00	600,00	600,00	600,00	600,00	600,00	0,00	0,00	0,00	0,00	0,00	0,00	0,00	0,00	0,00	0,00	0,00	
4210	Zakup materiałów i wyposażenia	600,00	600,00	600,00	600,00	600,00	600,00	600,00	600,00	0,00	0,00	0,00	0,00	0,00	0,00	0,00	0,00	0,00	0,00	0,00	
75702	Obsługa długu publicznego	523 396,00	523 396,00	523 396,00	523 396,00	0,00	0,00	0,00	0,00	0,00	0,00	0,00	0,00	0,00	0,00	0,00	0,00	0,00	0,00	0,00	
8110	Obsługa papierów wartościowych, kredytów i pożyczek jednostek samorządu terytorialnego	421 764,00	421 764,00	421 764,00	421 764,00	0,00	0,00	0,00	0,00	0,00	0,00	0,00	0,00	0,00	0,00	0,00	0,00	0,00	0,00	0,00	
75704	Odskoki od samorządowych papierów wartościowych lub zaciągniętych przez jednostkę samorządu terytorialnego kredytów i pożyczek	421 764,00	421 764,00	421 764,00	421 764,00	0,00	0,00	0,00	0,00	0,00	0,00	0,00	0,00	0,00	0,00	0,00	0,00	0,00	0,00	0,00	
75704	Rozliczenia z tytułu poręczeń i gwarancji udzielonych przez Skarżone Państwo lub jednostkę samorządu terytorialnego	101 632,00	101 632,00	101 632,00	101 632,00	0,00	0,00	0,00	0,00	0,00	0,00	0,00	0,00	0,00	0,00	0,00	0,00	0,00	0,00	0,00	
8020	Wydatki z tytułu gwarancji i poręczeń	101 632,00	101 632,00	101 632,00	101 632,00	0,00	0,00	0,00	0,00	0,00	0,00	0,00	0,00	0,00	0,00	0,00	0,00	0,00	0,00	0,00	
758	Różne rozliczenia	120 000,00	120 000,00	120 000,00	120 000,00	0,00	120 000,00	0,00	120 000,00	0,00	0,00	0,00	0,00	0,00	0,00	0,00	0,00	0,00	0,00	0,00	
75818	Rezerwy ogólne i celowe	120 000,00	120 000,00	120 000,00	120 000,00	0,00	120 000,00	0,00	120 000,00	0,00	0,00	0,00	0,00	0,00	0,00	0,00	0,00	0,00	0,00	0,00	
4810	Rezerwy	120 000,00	120 000,00	120 000,00	120 000,00	0,00	120 000,00	0,00	120 000,00	0,00	0,00	0,00	0,00	0,00	0,00	0,00	0,00	0,00	0,00	0,00	
801	Oświata i wychowanie	10 529 461,00	10 529 461,00	10 496 648,00	10 496 648,00	8 257 725,00	2 238 923,00	2 148,00	30 665,00	0,00	0,00	0,00	0,00	0,00	0,00	0,00	0,00	0,00	0,00	0,00	
80101	Szkoły podstawowe	4 278 056,00	4 278 056,00	4 264 801,00	4 264 801,00	3 668 850,00	595 951,00	0,00	13 155,00	0,00	0,00	0,00	0,00	0,00	0,00	0,00	0,00	0,00	0,00	0,00	
3020	Wydatki osobowe niezaliczone do wynagrodzeń	13 155,00	13 155,00	13 155,00	13 155,00	0,00	0,00	0,00	0,00	0,00	0,00	0,00	0,00	0,00	0,00	0,00	0,00	0,00	0,00	0,00	
4010	Wynagrodzenia osobowe pracowników	2 892 550,00	2 892 550,00	2 892 550,00	2 892 550,00	2 892 550,00	2 892 550,00	0,00	0,00	0,00	0,00	0,00	0,00	0,00	0,00	0,00	0,00	0,00	0,00	0,00	
4040	Dodatki i wynagrodzenie roczne	238 000,00	238 000,00	238 000,00	238 000,00	238 000,00	238 000,00	0,00	0,00	0,00	0,00	0,00	0,00	0,00	0,00	0,00	0,00	0,00	0,00	0,00	
4110	Składki na ubezpieczenia społeczne	462 400,00	462 400,00	462 400,00	462 400,00	462 400,00	462 400,00	0,00	0,00	0,00	0,00	0,00	0,00	0,00	0,00	0,00	0,00	0,00	0,00	0,00	
4120	Składki na Fundusz Pracy	71 000,00	71 000,00	71 000,00	71 000,00	71 000,00	71 000,00	0,00	0,00	0,00	0,00	0,00	0,00	0,00	0,00	0,00	0,00	0,00	0,00	0,00	
4170	Wynagrodzenia osobowe	5 000,00	5 000,00	5 000,00	5 000,00	5 000,00	5 000,00	0,00	0,00	0,00	0,00	0,00	0,00	0,00	0,00	0,00	0,00	0,00	0,00	0,00	
4210	Zakup materiałów i wyposażenia	197 000,00	197 000,00	197 000,00	197 000,00	197 000,00	197 000,00	0,00	197 000,00	0,00	0,00	0,00	0,00	0,00	0,00	0,00	0,00	0,00	0,00	0,00	
4240	Zakup pomocy / nakładowych, dydaktycznych i kulturalnych	10 000,00	10 000,00	10 000,00	10 000,00	10 000,00	10 000,00	0,00	10 000,00	0,00	0,00	0,00	0,00	0,00	0,00	0,00	0,00	0,00	0,00	0,00	
4260	Zakup energii	63 000,00	63 000,00	63 000,00	63 000,00	63 000,00	63 000,00	0,00	63 000,00	0,00	0,00	0,00	0,00	0,00	0,00	0,00	0,00	0,00	0,00	0,00	
4270	Zakup usług remontowych	45 000,00	45 000,00	45 000,00	45 000,00	45 000,00	45 000,00	0,00	45 000,00	0,00	0,00	0,00	0,00	0,00	0,00	0,00	0,00	0,00	0,00	0,00	
4280	Zakup usług zdrowotnych	3 000,00	3 000,00	3 000,00	3 000,00	3 000,00	3 000,00	0,00	3 000,00	0,00	0,00	0,00	0,00	0,00	0,00	0,00	0,00	0,00	0,00	0,00	
4300	Zakup usług pozostałych	76 000,00	76 000,00	76 000,00	76 000,00	76 000,00	76 000,00	0,00	76 000,00	0,00	0,00	0,00	0,00	0,00	0,00	0,00	0,00	0,00	0,00	0,00	
4350	Zakup usług dostępu do sieci Internet	3 600,00	3 600,00	3 600,00	3 600,00	3 600,00	3 600,00	0,00	3 600,00	0,00	0,00	0,00	0,00	0,00	0,00	0,00	0,00	0,00	0,00	0,00	
4370	Opłata z tytułu zakupu usług telekomunikacyjnych świadczonych w stacjonarnej publicznej sieci telefonicznej	5 500,00	5 500,00	5 500,00	5 500,00	5 500,00	5 500,00	0,00	5 500,00	0,00	0,00	0,00	0,00	0,00	0,00	0,00	0,00	0,00	0,00	0,00	
4410	Podróże służbowe krajowe	4 000,00	4 000,00	4 000,00	4 000,00	4 000,00	4 000,00	0,00	4 000,00	0,00	0,00	0,00	0,00	0,00	0,00	0,00	0,00	0,00	0,00	0,00	
4430	Różne opłaty i składki	2 500,00	2 500,00	2 500,00	2 500,00	2 500,00	2 500,00	0,00	2 500,00	0,00	0,00	0,00	0,00	0,00	0,00	0,00	0,00	0,00	0,00	0,00	
4440	Opłaty na zakładowy fundusz świadczeń socjalnych	177 951,00	177 951,00	177 951,00	177 951,00	177 951,00	177 951,00	0,00	177 951,00	0,00	0,00	0,00	0,00	0,00	0,00	0,00	0,00	0,00	0,00	0,00	
4510	Opłaty na rzecz budżetu państwa	6 200,00	6 200,00	6 200,00	6 200,00	6 200,00	6 200,00	0,00	6 200,00	0,00	0,00	0,00	0,00	0,00	0,00	0,00	0,00	0,00	0,00	0,00	
4700	Szkielety pracowników niebędących członkami korpusu służby cywilnej	2 200,00	2 200,00	2 200,00	2 200,00	2 200,00	2 200,00	0,00	2 200,00	0,00	0,00	0,00	0,00	0,00	0,00	0,00	0,00	0,00	0,00	0,00	
80104	Przebieżki	2 410 734,00	2 410 734,00	2 410 734,00	2 410 734,00	1 808 530,00	592 841,00	2 148,00	7 215,00	0,00	0,00	0,00	0,00	0,00	0,00	0,00	0,00	0,00	0,00	0,00	
2310	Dotacje celowe przekazane gminie na zadania bieżące realizowane na podstawie porozumień (umów) między jednostkami samorządu terytorialnego	2 148,00	2 148,00	2 148,00	2 148,00	0,00	0,00	2 148,00	0,00	0,00	0,00	0,00	0,00	0,00	0,00	0,00	0,00	0,00	0,00	0,00	0,00
3020	Wydatki osobowe niezaliczone do wynagrodzeń	7 215,00	7 215,00	7 215,00	7 215,00	0,00	0,00	0,00	7 215,00	0,00	0,00	0,00	0,00	0,00	0,00	0,00	0,00	0,00	0,00	0,00	0,00
4010	Wynagrodzenia osobowe pracowników	1 429 360,00	1 429 360,00	1 429 360,00	1 429 360,00	1 429 360,00	1 429 360,00	0,00	0,00	0,00	0,00	0,00	0,00	0,00	0,00	0,00	0,00	0,00	0,00	0,00	0,00
4040	Dodatki i wynagrodzenie roczne	114 400,00	114 400,00	114 400,00	114 400,00	114 400,00	114 400,00	0,00	0,00	0,00	0,00	0,00	0,00	0,00	0,00	0,00	0,00	0,00	0,00	0,00	0,00

4110	Składki na ubezpieczenia społeczne	5 800,00	5 800,00	5 800,00	0,00	0,00	0,00	0,00	0,00	0,00	0,00	0,00	0,00	0,00	0,00	0,00	0,00	0,00	0,00	
4120	Składki na Fundusz Pracy	940,00	940,00	940,00	0,00	0,00	0,00	0,00	0,00	0,00	0,00	0,00	0,00	0,00	0,00	0,00	0,00	0,00	0,00	
4170	Wydatki na świadczenia emerytalne i rentowe z ubezpieczenia społecznego	6 000,00	6 000,00	6 000,00	0,00	0,00	0,00	0,00	0,00	0,00	0,00	0,00	0,00	0,00	0,00	0,00	0,00	0,00	0,00	
4210	Zakup materiałów wyposażenia	20 860,00	20 860,00	20 860,00	0,00	20 860,00	0,00	0,00	0,00	0,00	0,00	0,00	0,00	0,00	0,00	0,00	0,00	0,00	0,00	
4260	Zakup energii	4 000,00	4 000,00	4 000,00	0,00	4 000,00	0,00	0,00	0,00	0,00	0,00	0,00	0,00	0,00	0,00	0,00	0,00	0,00	0,00	
4300	Zakup usług pozostałych	30 000,00	30 000,00	30 000,00	0,00	30 000,00	0,00	0,00	0,00	0,00	0,00	0,00	0,00	0,00	0,00	0,00	0,00	0,00	0,00	
4410	Podróże służbowe krajowe	1 000,00	1 000,00	1 000,00	0,00	1 000,00	0,00	0,00	0,00	0,00	0,00	0,00	0,00	0,00	0,00	0,00	0,00	0,00	0,00	
4440	Opłaty na zakładowy fundusz świadczeń socjalnych	1 100,00	1 100,00	1 100,00	0,00	1 100,00	0,00	0,00	0,00	0,00	0,00	0,00	0,00	0,00	0,00	0,00	0,00	0,00	0,00	
4610	Koszty postępowania sądowego i prokuratorskiego	5 000,00	5 000,00	5 000,00	0,00	5 000,00	0,00	0,00	0,00	0,00	0,00	0,00	0,00	0,00	0,00	0,00	0,00	0,00	0,00	
4700	Szkolenia pracowników niebędących członkami korpusu służby cywilnej	2 000,00	2 000,00	2 000,00	0,00	2 000,00	0,00	0,00	0,00	0,00	0,00	0,00	0,00	0,00	0,00	0,00	0,00	0,00	0,00	
6050	Wydatki inwestycyjne jednostek budżetowych	40 000,00	40 000,00	40 000,00	0,00	40 000,00	0,00	0,00	0,00	0,00	0,00	0,00	0,00	0,00	0,00	0,00	0,00	0,00	0,00	
6060	Wydatki na zakupy inwestycyjne jednostek budżetowych	30 000,00	30 000,00	30 000,00	0,00	30 000,00	0,00	0,00	0,00	0,00	0,00	0,00	0,00	0,00	0,00	0,00	0,00	0,00	0,00	
652	Prymos społeczna	4 853 851,00	4 853 851,00	859 661,00	771 003,00	84 799,00	8 000,00	3 989 190,00	0,00	0,00	0,00	0,00	0,00	0,00	0,00	40 000,00	40 000,00	0,00	0,00	
85212	Świadczenia rodzinne, świadczenia z funduszu alimentacyjnego oraz składki na ubezpieczenia emerytalne i rentowe z ubezpieczenia społecznego	2 833 000,00	2 833 000,00	124 210,00	104 344,00	19 866,00	4 000,00	2 704 760,00	0,00	0,00	0,00	0,00	0,00	0,00	0,00	0,00	0,00	0,00	0,00	
2910	Zwrot dotacji oraz płatności, w tym wykorzystanych niezgodnie z przeznaczeniem lub wykorzystanych z naruszeniem procedur, o których mowa w art. 184 ustawy, pobranych niezależnie lub w nadmiernej wysokości	4 000,00	4 000,00	0,00	0,00	0,00	0,00	4 000,00	0,00	0,00	0,00	0,00	0,00	0,00	0,00	0,00	0,00	0,00	0,00	
3020	Wydatki osobowe niezaliczone do wynagrodzeń	270,00	270,00	0,00	0,00	0,00	0,00	0,00	0,00	0,00	270,00	0,00	0,00	0,00	0,00	0,00	0,00	0,00	0,00	
3110	Świadczenia społeczne	2 704 520,00	2 704 520,00	0,00	0,00	0,00	0,00	2 704 520,00	0,00	0,00	0,00	0,00	0,00	0,00	0,00	0,00	0,00	0,00	0,00	
4010	Wynagrodzenia osobowe pracowników	60 539,00	60 539,00	60 539,00	0,00	60 539,00	0,00	0,00	0,00	0,00	0,00	0,00	0,00	0,00	0,00	0,00	0,00	0,00	0,00	
4040	Dodatkowe wynagrodzenie roczne	5 357,00	5 357,00	5 357,00	0,00	5 357,00	0,00	0,00	0,00	0,00	0,00	0,00	0,00	0,00	0,00	0,00	0,00	0,00	0,00	
4110	Składki na ubezpieczenia społeczne	36 905,00	36 905,00	36 905,00	0,00	36 905,00	0,00	0,00	0,00	0,00	0,00	0,00	0,00	0,00	0,00	0,00	0,00	0,00	0,00	
4120	Składki na Fundusz Pracy	1 543,00	1 543,00	1 543,00	0,00	1 543,00	0,00	0,00	0,00	0,00	0,00	0,00	0,00	0,00	0,00	0,00	0,00	0,00	0,00	
4210	Zakup materiałów wyposażenia	6 744,00	6 744,00	6 744,00	0,00	6 744,00	0,00	0,00	0,00	0,00	0,00	0,00	0,00	0,00	0,00	0,00	0,00	0,00	0,00	
4260	Zakup energii	4 378,00	4 378,00	4 378,00	0,00	4 378,00	0,00	0,00	0,00	0,00	0,00	0,00	0,00	0,00	0,00	0,00	0,00	0,00	0,00	
4300	Zakup usług pozostałych	3 500,00	3 500,00	3 500,00	0,00	3 500,00	0,00	0,00	0,00	0,00	0,00	0,00	0,00	0,00	0,00	0,00	0,00	0,00	0,00	
4350	Zakup usług dostępu do sieci Internet	768,00	768,00	768,00	0,00	768,00	0,00	0,00	0,00	0,00	0,00	0,00	0,00	0,00	0,00	0,00	0,00	0,00	0,00	
4370	Opłaty z tytułu zakupu usług telekomunikacyjnych świadczonych w staconomnej publicznej sieci telefonicznej	480,00	480,00	480,00	0,00	480,00	0,00	0,00	0,00	0,00	0,00	0,00	0,00	0,00	0,00	0,00	0,00	0,00	0,00	
4410	Podróże służbowe krajowe	200,00	200,00	200,00	0,00	200,00	0,00	0,00	0,00	0,00	0,00	0,00	0,00	0,00	0,00	0,00	0,00	0,00	0,00	
4440	Opłaty na zakładowy fundusz świadczeń socjalnych	2 096,00	2 096,00	2 096,00	0,00	2 096,00	0,00	0,00	0,00	0,00	0,00	0,00	0,00	0,00	0,00	0,00	0,00	0,00	0,00	
4560	Dotacje od dotacji oraz płatności, wykorzystanych niezgodnie z przeznaczeniem lub wykorzystanych z naruszeniem procedur, o których mowa w art. 184 ustawy, pobranych niezależnie lub w nadmiernej wysokości	1 000,00	1 000,00	0,00	0,00	0,00	0,00	0,00	0,00	0,00	0,00	0,00	0,00	0,00	0,00	0,00	0,00	0,00	0,00	
4700	Szkolenia pracowników niebędących członkami korpusu służby cywilnej	700,00	700,00	700,00	0,00	700,00	0,00	0,00	0,00	0,00	0,00	0,00	0,00	0,00	0,00	0,00	0,00	0,00	0,00	
85213	Składki na ubezpieczenia zdrowotne opłacane za osoby pobierające świadczenia z pomocy społecznej, inne świadczenia rodzimie oraz za osoby uczestniczące w zajęciach w centrum integracji społecznej	32 100,00	32 100,00	32 100,00	0,00	32 100,00	0,00	0,00	0,00	0,00	0,00	0,00	0,00	0,00	0,00	0,00	0,00	0,00	0,00	
85214	Składki na ubezpieczenia zdrowotne	32 100,00	32 100,00	32 100,00	0,00	32 100,00	0,00	0,00	0,00	0,00	0,00	0,00	0,00	0,00	0,00	0,00	0,00	0,00	0,00	
3110	Zwrotki i pomoc w naturze oraz składki na ubezpieczenia emerytalne i rentowe	201 000,00	201 000,00	0,00	0,00	0,00	0,00	201 000,00	0,00	0,00	0,00	0,00	0,00	0,00	0,00	0,00	0,00	0,00	0,00	
85215	Świadczenia społeczne	201 000,00	201 000,00	0,00	0,00	0,00	0,00	201 000,00	0,00	0,00	0,00	0,00	0,00	0,00	0,00	0,00	0,00	0,00	0,00	0,00
	Dodatki mieszkaniowe	559 000,00	559 000,00	0,00	0,00	0,00	0,00	559 000,00	0,00	0,00	0,00	0,00	0,00	0,00	0,00	0,00	0,00	0,00	0,00	0,00

111

85412	Kolonia i obóz oraz inne formy wypoczynku dzieci i młodzieży szkolnej, a także szkolenia młodzieży	6 000,00	6 000,00	6 000,00	6 000,00	0,00	0,00	0,00	0,00	0,00	0,00	0,00	0,00	0,00	0,00	0,00	0,00	0,00	0,00	0,00	0,00	0,00	
4210	Zakup materiałów i wyposażenia	4 700,00	4 700,00	4 700,00	4 700,00	0,00	0,00	0,00	0,00	0,00	0,00	0,00	0,00	0,00	0,00	0,00	0,00	0,00	0,00	0,00	0,00	0,00	0,00
4220	Zakup środków żywności	700,00	700,00	700,00	700,00	0,00	0,00	0,00	0,00	0,00	0,00	0,00	0,00	0,00	0,00	0,00	0,00	0,00	0,00	0,00	0,00	0,00	0,00
4300	Zakup usług poczęstali	600,00	600,00	600,00	600,00	0,00	0,00	0,00	0,00	0,00	0,00	0,00	0,00	0,00	0,00	0,00	0,00	0,00	0,00	0,00	0,00	0,00	0,00
800	Gospodarka komunalna i ochrona środowiska	808 034,00	808 444,00	805 444,00	805 444,00	2 500,00	2 500,00	803 944,00	101 590,00	101 590,00	0,00	0,00	0,00	0,00	0,00	0,00	0,00	0,00	0,00	0,00	0,00	0,00	0,00
80001	Gospodarka ściekowa i ochrona wód	59 800,00	59 500,00	59 500,00	59 500,00	1 500,00	1 500,00	58 000,00	0,00	0,00	0,00	0,00	0,00	0,00	0,00	0,00	0,00	0,00	0,00	0,00	0,00	0,00	0,00
4170	Wynagrodzenia bezosobowe	1 500,00	1 500,00	1 500,00	1 500,00	0,00	0,00	0,00	0,00	0,00	0,00	0,00	0,00	0,00	0,00	0,00	0,00	0,00	0,00	0,00	0,00	0,00	0,00
4270	Zakup usług remontowych	18 000,00	18 000,00	18 000,00	18 000,00	0,00	0,00	18 000,00	0,00	0,00	0,00	0,00	0,00	0,00	0,00	0,00	0,00	0,00	0,00	0,00	0,00	0,00	0,00
4300	Zakup usług poczęstali	24 000,00	24 000,00	24 000,00	24 000,00	0,00	0,00	24 000,00	0,00	0,00	0,00	0,00	0,00	0,00	0,00	0,00	0,00	0,00	0,00	0,00	0,00	0,00	0,00
4510	Opłaty na rzecz budżetu państwa	16 000,00	16 000,00	16 000,00	16 000,00	0,00	0,00	16 000,00	0,00	0,00	0,00	0,00	0,00	0,00	0,00	0,00	0,00	0,00	0,00	0,00	0,00	0,00	0,00
80003	Oczyszczanie miast i wsi	115 000,00	115 000,00	115 000,00	115 000,00	0,00	0,00	115 000,00	0,00	0,00	0,00	0,00	0,00	0,00	0,00	0,00	0,00	0,00	0,00	0,00	0,00	0,00	0,00
4300	Zakup usług poczęstali	115 000,00	115 000,00	115 000,00	115 000,00	0,00	0,00	115 000,00	0,00	0,00	0,00	0,00	0,00	0,00	0,00	0,00	0,00	0,00	0,00	0,00	0,00	0,00	0,00
80004	Urzymianie Zieleni w miastach i gminach	55 000,00	55 000,00	55 000,00	55 000,00	0,00	0,00	55 000,00	0,00	0,00	0,00	0,00	0,00	0,00	0,00	0,00	0,00	0,00	0,00	0,00	0,00	0,00	0,00
4210	Zakup materiałów i wyposażenia	10 000,00	10 000,00	10 000,00	10 000,00	0,00	0,00	10 000,00	0,00	0,00	0,00	0,00	0,00	0,00	0,00	0,00	0,00	0,00	0,00	0,00	0,00	0,00	0,00
4300	Zakup usług poczęstali	45 000,00	45 000,00	45 000,00	45 000,00	0,00	0,00	45 000,00	0,00	0,00	0,00	0,00	0,00	0,00	0,00	0,00	0,00	0,00	0,00	0,00	0,00	0,00	0,00
80015	Oświetlenie ulic, placów i dróg	328 000,00	328 000,00	328 000,00	328 000,00	0,00	0,00	328 000,00	0,00	0,00	0,00	0,00	0,00	0,00	0,00	0,00	0,00	0,00	0,00	0,00	0,00	0,00	0,00
4260	Zakup energii	225 000,00	225 000,00	225 000,00	225 000,00	0,00	0,00	225 000,00	0,00	0,00	0,00	0,00	0,00	0,00	0,00	0,00	0,00	0,00	0,00	0,00	0,00	0,00	0,00
4270	Zakup usług remontowych	5 000,00	5 000,00	5 000,00	5 000,00	0,00	0,00	5 000,00	0,00	0,00	0,00	0,00	0,00	0,00	0,00	0,00	0,00	0,00	0,00	0,00	0,00	0,00	0,00
4300	Zakup usług poczęstali	98 000,00	98 000,00	98 000,00	98 000,00	0,00	0,00	98 000,00	0,00	0,00	0,00	0,00	0,00	0,00	0,00	0,00	0,00	0,00	0,00	0,00	0,00	0,00	0,00
80095	Poczenia dzielnic	350 534,00	350 534,00	348 944,00	348 944,00	1 000,00	1 000,00	347 944,00	0,00	0,00	0,00	0,00	0,00	0,00	0,00	0,00	0,00	0,00	0,00	0,00	0,00	0,00	0,00
2900	Wydatki gmin i powiatów na rzecz innych jednostek samorządu terytorialnego oraz związków gmin lub związków powiatów na dofinansowanie zadań budżetowych	21 944,00	21 944,00	21 944,00	21 944,00	0,00	0,00	21 944,00	0,00	0,00	0,00	0,00	0,00	0,00	0,00	0,00	0,00	0,00	0,00	0,00	0,00	0,00	0,00
4170	Wynagrodzenia bezosobowe	1 000,00	1 000,00	1 000,00	1 000,00	0,00	0,00	1 000,00	0,00	0,00	0,00	0,00	0,00	0,00	0,00	0,00	0,00	0,00	0,00	0,00	0,00	0,00	0,00
4210	Zakup materiałów i wyposażenia	30 000,00	30 000,00	30 000,00	30 000,00	0,00	0,00	30 000,00	0,00	0,00	0,00	0,00	0,00	0,00	0,00	0,00	0,00	0,00	0,00	0,00	0,00	0,00	0,00
4280	Zakup energii	32 000,00	32 000,00	32 000,00	32 000,00	0,00	0,00	32 000,00	0,00	0,00	0,00	0,00	0,00	0,00	0,00	0,00	0,00	0,00	0,00	0,00	0,00	0,00	0,00
4270	Zakup usług poczęstali	10 000,00	10 000,00	10 000,00	10 000,00	0,00	0,00	10 000,00	0,00	0,00	0,00	0,00	0,00	0,00	0,00	0,00	0,00	0,00	0,00	0,00	0,00	0,00	0,00
4300	Zakup usług remontowych	150 000,00	150 000,00	150 000,00	150 000,00	0,00	0,00	150 000,00	0,00	0,00	0,00	0,00	0,00	0,00	0,00	0,00	0,00	0,00	0,00	0,00	0,00	0,00	0,00
4500	Pozostałe podatki na rzecz budżetów jednostek samorządu terytorialnego	4 000,00	4 000,00	4 000,00	4 000,00	0,00	0,00	4 000,00	0,00	0,00	0,00	0,00	0,00	0,00	0,00	0,00	0,00	0,00	0,00	0,00	0,00	0,00	0,00
8650	Wydatki gmin i powiatów na rzecz innych jednostek samorządu terytorialnego oraz związków gmin lub związków powiatów na dofinansowanie zadań inwestycyjnych i zadań inwestycyjnych	101 590,00	101 590,00	101 590,00	101 590,00	0,00	0,00	101 590,00	0,00	0,00	0,00	0,00	0,00	0,00	0,00	0,00	0,00	0,00	0,00	0,00	0,00	0,00	0,00
921	Kultura i ochrona dziedzictwa narodowego	680 000,00	680 000,00	680 000,00	680 000,00	0,00	0,00	680 000,00	0,00	0,00	0,00	0,00	0,00	0,00	0,00	0,00	0,00	0,00	0,00	0,00	0,00	0,00	0,00
82108	Domy i ośrodki kultury, świetlice i kluby	340 000,00	340 000,00	340 000,00	340 000,00	0,00	0,00	340 000,00	0,00	0,00	0,00	0,00	0,00	0,00	0,00	0,00	0,00	0,00	0,00	0,00	0,00	0,00	0,00
2480	Dotacja podmiotowa z budżetu dla samorządowej instytucji kultury	340 000,00	340 000,00	340 000,00	340 000,00	0,00	0,00	340 000,00	0,00	0,00	0,00	0,00	0,00	0,00	0,00	0,00	0,00	0,00	0,00	0,00	0,00	0,00	0,00
82116	Biblioteki	340 000,00	340 000,00	340 000,00	340 000,00	0,00	0,00	340 000,00	0,00	0,00	0,00	0,00	0,00	0,00	0,00	0,00	0,00	0,00	0,00	0,00	0,00	0,00	0,00
2480	Dotacja podmiotowa z budżetu dla samorządowej instytucji kultury	340 000,00	340 000,00	340 000,00	340 000,00	0,00	0,00	340 000,00	0,00	0,00	0,00	0,00	0,00	0,00	0,00	0,00	0,00	0,00	0,00	0,00	0,00	0,00	0,00
926	Kultura fizyczna	616 003,00	616 003,00	616 003,00	616 003,00	0,00	0,00	616 003,00	0,00	0,00	0,00	0,00	0,00	0,00	0,00	0,00	0,00	0,00	0,00	0,00	0,00	0,00	0,00
82801	Obiekty sportowe	380 000,00	380 000,00	380 000,00	380 000,00	0,00	0,00	380 000,00	0,00	0,00	0,00	0,00	0,00	0,00	0,00	0,00	0,00	0,00	0,00	0,00	0,00	0,00	0,00
6050	Wydatki inwestycyjne jednostek budżetowych	380 000,00	380 000,00	380 000,00	380 000,00	0,00	0,00	380 000,00	0,00	0,00	0,00	0,00	0,00	0,00	0,00	0,00	0,00	0,00	0,00	0,00	0,00	0,00	0,00
92605	Zadania w zakresie kultury fizycznej	231 003,00	231 003,00	231 003,00	231 003,00	0,00	0,00	231 003,00	0,00	0,00	0,00	0,00	0,00	0,00	0,00	0,00	0,00	0,00	0,00	0,00	0,00	0,00	0,00
2820	Dotacja celowa z budżetu na finansowanie lub dofinansowanie zadań zleconych do realizacji stowarzyszeniom	80 000,00	80 000,00	80 000,00	80 000,00	0,00	0,00	80 000,00	0,00	0,00	0,00	0,00	0,00	0,00	0,00	0,00	0,00	0,00	0,00	0,00	0,00	0,00	0,00
4010	Wynagrodzenia osobowe pracowników	64 500,00	64 500,00	64 500,00	64 500,00	0,00	0,00	64 500,00	0,00	0,00	0,00	0,00	0,00	0,00	0,00	0,00	0,00	0,00	0,00	0,00	0,00	0,00	0,00

4040	Dotatkowe wynagrodzenie roczne	5 147,00	5 147,00	5 147,00	0,00	0,00	0,00	0,00	0,00	0,00	0,00	0,00	0,00	0,00	0,00	0,00	0,00	0,00	0,00
4110	Składki na ubezpieczenia społeczne	10 580,00	10 580,00	10 580,00	0,00	0,00	0,00	0,00	0,00	0,00	0,00	0,00	0,00	0,00	0,00	0,00	0,00	0,00	0,00
4120	Składki na Fundusz Pracy	780,00	780,00	780,00	0,00	0,00	0,00	0,00	0,00	0,00	0,00	0,00	0,00	0,00	0,00	0,00	0,00	0,00	0,00
4177	Wynagrodzenia bezosobowe	12 469,50	12 469,50	0,00	0,00	0,00	0,00	0,00	0,00	0,00	0,00	0,00	0,00	0,00	0,00	0,00	0,00	0,00	0,00
4179	Wynagrodzenia bezosobowe	2 200,50	2 200,50	0,00	0,00	0,00	0,00	0,00	0,00	0,00	0,00	0,00	0,00	0,00	0,00	0,00	0,00	0,00	0,00
4210	Zakup materiałów i wyposażenia	12 626,00	12 626,00	12 626,00	0,00	12 626,00	0,00	0,00	0,00	0,00	0,00	0,00	0,00	0,00	0,00	0,00	0,00	0,00	0,00
4260	Zakup energii	21 000,00	21 000,00	21 000,00	0,00	21 000,00	0,00	0,00	0,00	0,00	0,00	0,00	0,00	0,00	0,00	0,00	0,00	0,00	0,00
4270	Zakup usług remontowych	10 000,00	10 000,00	10 000,00	0,00	10 000,00	0,00	0,00	0,00	0,00	0,00	0,00	0,00	0,00	0,00	0,00	0,00	0,00	0,00
4300	Zakup usług pozostałych	8 000,00	8 000,00	8 000,00	0,00	8 000,00	0,00	0,00	0,00	0,00	0,00	0,00	0,00	0,00	0,00	0,00	0,00	0,00	0,00
4370	Opłata z tytułu zakupu usług telekomunikacyjnych świadczonych w stacjonarnej publicznej sieci telefonicznej	1 500,00	1 500,00	1 500,00	0,00	1 500,00	0,00	0,00	0,00	0,00	0,00	0,00	0,00	0,00	0,00	0,00	0,00	0,00	0,00
4440	Opłaty na zakładowy fundusz świadczeń socjalnych	2 200,00	2 200,00	2 200,00	0,00	2 200,00	0,00	0,00	0,00	0,00	0,00	0,00	0,00	0,00	0,00	0,00	0,00	0,00	0,00
92695	Pozostała działalność	5 000,00	5 000,00	0,00	0,00	0,00	0,00	0,00	5 000,00	0,00	0,00	0,00	0,00	0,00	0,00	0,00	0,00	0,00	0,00
3250	Sygnalia różne	5 000,00	5 000,00	0,00	0,00	0,00	0,00	0,00	5 000,00	0,00	0,00	0,00	0,00	0,00	0,00	0,00	0,00	0,00	0,00
	Wydatki razem:	24 325 664,66	23 061 804,89	17 351 241,00	11 533 610,00	5 817 631,00	781 148,00	4 135 485,00	250 534,89	101 632,00	421 764,00	1 243 880,00	1 243 880,00	31 200,00	0,00	0,00	0,00	0,00	0,00

PRZEWODNICZĄCY RADY

[Podpis]
mgr inż. Waldemar Zabielski

Załącznik nr 2a
do uchwały nr IV/21/2010
Rady Miejskiej w Makowie Mazowieckim
z dnia 30 grudnia 2010r.

Plan wydatków majątkowych na 2011 rok

Dział	Rozdział	§	Treść	Wartość
150			Przetwórstwo przemysłowe	15 540,00
	15011		Rozwój przedsiębiorczości	15 540,00
		6639	Dotacje celowe przekazane do samorządu województwa na inwestycje i zakupy inwestycyjne realizowane na podstawie porozumień (umów) między jednostkami samorządu terytorialnego	15 540,00
			Przyspieszenie wzrostu konkurencyjności województwa mazowieckiego, przez budowanie społeczeństwa informacyjnego i gospodarki opartej na wiedzy poprzez stworzenie zintegrowanych baz wiedzy o Mazowszu	15 540,00
			Dochody własne jst	15 540,00
600			Transport i łączność	61 100,00
	60016		Drogi publiczne gminne	61 100,00
		6050	Wydatki inwestycyjne jednostek budżetowych	61 100,00
			Opracowanie dokumentacji na przebudowę ulic na Os. Królów Polskich wraz z ulicą Cz. Miłosza i część ul. Witosa	61 100,00
			Dochody własne jst	61 100,00
700			Gospodarka mieszkaniowa	600 000,00
	70095		Pozostała działalność	600 000,00
		6050	Wydatki inwestycyjne jednostek budżetowych	600 000,00
			Adaptacja lokali mieszkalnych na lokale socjalne	200 000,00
			Dochody własne jst	200 000,00
			Rozbiórka i budowa budynku mieszkalnego przy ul. Mickiewicza 27 - etap II	400 000,00
			Dochody własne jst	300 000,00
			Inne	100 000,00
			Dotacja z Funduszu Dopłat z Banku Gospodarstwa Krajowego	100 000,00
750			Administracja publiczna	15 660,00
	75095		Pozostała działalność	15 660,00
		6639	Dotacje celowe przekazane do samorządu województwa na inwestycje i zakupy inwestycyjne realizowane na podstawie porozumień (umów) między jednostkami samorządu terytorialnego	15 660,00
			Rozwój elektronicznej administracji w samorządach województwa mazowieckiego wspomagającej niwelowanie dwudzielności potencjału województwa	15 660,00
			Dochody własne jst	15 660,00
851			Ochrona zdrowia	70 000,00
	85154		Przeciwdziałanie alkoholizmowi	70 000,00
		6050	Wydatki inwestycyjne jednostek budżetowych	40 000,00
			Budowa placu zabaw	40 000,00
			Dochody własne jst	40 000,00
		6060	Wydatki na zakupy inwestycyjne jednostek budżetowych	30 000,00
			Zakup wyposażenia do SKATEPARK	30 000,00
			Dochody własne jst	30 000,00
900			Gospodarka komunalna i ochrona środowiska	101 590,00
	90095		Pozostała działalność	101 590,00
		6650	Wpłaty gmin i powiatów na rzecz innych jednostek samorządu terytorialnego oraz związków gmin lub związków powiatów na dofinansowanie zadań inwestycyjnych i zakupów inwestycyjnych	101 590,00
			Budowa Zintegrowanego Systemu Gospodarki Odpadami Komunalnymi dla gmin regionu ciechanowskiego	101 590,00
			Dochody własne jst	101 590,00
926			Kultura fizyczna	380 000,00
	92601		Obiekty sportowe	380 000,00
		6050	Wydatki inwestycyjne jednostek budżetowych	380 000,00
			Budowa wielofunkcyjnego boiska sportowego przy ul. Ciechanowskiej w Makowie Mazowieckim	380 000,00

			Dochody własne jst	99 000,00
			Inne	281 000,00
			Środki na dofinansowanie - SM Jubilatka	92 000,00
			Fundusz Rozwoju Kultury Fizycznej	189 000,00
Razem				1 243 890,00

Załącznik nr 3
do uchwały nr IV/21/2010
Rady Miejskiej w Makowie Mazowieckim
z dnia 30 grudnia 2010r.

Przychody i rozchody budżetu w 2011 roku

Lp.	Treść	Klasyfikacja §	Kwota
1	2	3	4
Przychody ogółem:			60 000,00
1	Przychody z tytułu innych rozliczeń krajowych	955	60 000,00
Rozchody ogółem:			1 678 925,00
1	Splaty otrzymanych krajowych pożyczek i kredytów	992	1 678 925,00

Załącznik nr 4
do uchwały nr IV/21/2010
Rady Miejskiej w Makowie Mazowieckim
z dnia 30 grudnia 2010r.

Dochody związane z realizacją zadań z zakresu administracji rządowej i innych zadań zleconych miastu odrębnymi ustawami na 2011 rok

Dział	Rozdział	§	Nazwa	Plan
1	2	3	4	5
750			Administracja publiczna	87 995,00
	75011		Urzędy wojewódzkie	87 995,00
		2010	Dotacje celowe otrzymane z budżetu państwa na realizację zadań bieżących z zakresu administracji rządowej oraz innych zadań zleconych gminie (związkom gmin) ustawami	87 995,00
751			Urzędy naczelných organów władzy państwowej, kontroli i ochrony prawa oraz sądownictwa	1 680,00
	75101		Urzędy naczelných organów władzy państwowej, kontroli i ochrony prawa	1 680,00
		2010	Dotacje celowe otrzymane z budżetu państwa na realizację zadań bieżących z zakresu administracji rządowej oraz innych zadań zleconych gminie (związkom gmin) ustawami	1 680,00
754			Bezpieczeństwo publiczne i ochrona przeciwpożarowa	1 200,00
	75414		Obrona cywilna	1 200,00
		2010	Dotacje celowe otrzymane z budżetu państwa na realizację zadań bieżących z zakresu administracji rządowej oraz innych zadań zleconych gminie (związkom gmin) ustawami	1 200,00
852			Pomoc społeczna	2 877 100,00
	85212		Świadczenia rodzinne, świadczenia z funduszu alimentacyjnego oraz składki na ubezpieczenia emerytalne i rentowe z ubezpieczenia społecznego	2 816 000,00
		2010	Dotacje celowe otrzymane z budżetu państwa na realizację zadań bieżących z zakresu administracji rządowej oraz innych zadań zleconych gminie (związkom gmin) ustawami	2 816 000,00
	85213		Składki na ubezpieczenie zdrowotne opłacane za osoby pobierające niektóre świadczenia z pomocy społecznej, niektóre świadczenia rodzinne oraz za osoby uczestniczące w zajęciach w centrum integracji społecznej.	5 700,00
		2010	Dotacje celowe otrzymane z budżetu państwa na realizację zadań bieżących z zakresu administracji rządowej oraz innych zadań zleconych gminie (związkom gmin) ustawami	5 700,00

	85228		Usługi opiekuńcze i specjalistyczne usługi opiekuńcze	55 400,00
		2010	Dotacje celowe otrzymane z budżetu państwa na realizację zadań bieżących z zakresu administracji rządowej oraz innych zadań zleconych gminie (związkom gmin) ustawami	55 400,00
Razem:				2 967 975,00

Wydatki związane z realizacją zadań z zakresu administracji rządowej i innych zadań zleconych miastu odrębnymi ustawami na 2011 rok

Dział	Rozdział	§	Nazwa	Plan
1	2	3	4	5
750			Administracja publiczna	87 995,00
	75011		Urzędy wojewódzkie	87 995,00
		4010	Wynagrodzenia osobowe pracowników	68 923,00
		4040	Dodatkowe wynagrodzenie roczne	5 877,00
		4110	Składki na ubezpieczenia społeczne	11 362,00
		4120	Składki na Fundusz Pracy	1 833,00
751			Urzędy naczelnych organów władzy państwowej, kontroli i ochrony prawa oraz sądownictwa	1 680,00
	75101		Urzędy naczelnych organów władzy państwowej, kontroli i ochrony prawa	1 680,00
		4110	Składki na ubezpieczenia społeczne	215,00
		4120	Składki na Fundusz Pracy	35,00
		4170	Wynagrodzenia bezosobowe	1 430,00
754			Bezpieczeństwo publiczne i ochrona przeciwpożarowa	1 200,00
	75414		Obrona cywilna	1 200,00
		4170	Wynagrodzenia bezosobowe	600,00
		4210	Zakup materiałów i wyposażenia	600,00
852			Pomoc społeczna	2 877 100,00
	85212		Świadczenia rodzinne, świadczenia z funduszu alimentacyjnego oraz składki na ubezpieczenia emerytalne i rentowe z ubezpieczenia społecznego	2 816 000,00
		3110	Świadczenia społeczne	2 704 520,00
		4010	Wynagrodzenia osobowe pracowników	60 539,00
		4040	Dodatkowe wynagrodzenie roczne	5 357,00
		4110	Składki na ubezpieczenia społeczne	36 905,00
		4120	Składki na Fundusz Pracy	1 543,00
		4210	Zakup materiałów i wyposażenia	1 066,00
		4260	Zakup energii	1 600,00
		4300	Zakup usług pozostałych	1 300,00
		4350	Zakup usług dostępu do sieci Internet	384,00
		4370	Oplata z tytułu zakupu usług telekomunikacyjnych świadczonych w stacjonarnej publicznej sieci telefonicznej.	240,00
		4410	Podróże służbowe krajowe	100,00
		4440	Odpisy na zakładowy fundusz świadczeń socjalnych	2 096,00
		4700	Szkolenia pracowników niebędących członkami korpusu służby cywilnej	350,00
	85213		Składki na ubezpieczenie zdrowotne opłacane za osoby pobierające niektóre świadczenia z pomocy społecznej, niektóre świadczenia rodzinne oraz za osoby uczestniczące w zajęciach w centrum integracji społecznej.	5 700,00
		4130	Składki na ubezpieczenie zdrowotne	5 700,00
	85228		Usługi opiekuńcze i specjalistyczne usługi opiekuńcze	55 400,00
		4010	Wynagrodzenia osobowe pracowników	43 269,00
		4040	Dodatkowe wynagrodzenie roczne	3 608,00
		4110	Składki na ubezpieczenia społeczne	7 375,00
		4120	Składki na Fundusz Pracy	1 148,00
Razem:				2 967 975,00

Załącznik nr 5
do uchwały nr IV/21/2010
Rady Miejskiej w Makowie Mazowieckim
z dnia 30 grudnia 2010r.

Dotacje udzielone z budżetu w 2011 roku podmiotom należącym i nie należącym
do sektora finansów publicznych

Dział	Rozdział	Treść	Kwota dotacji (w zł)		
			podmiotowej	przedmiotowej	celowej
1	2	3	4	5	6
Nazwa jednostki					
Jednostki sektora finansów publicznych			680 000		33 348
150	15011	Samorząd Województwa Mazowieckiego			15 540
750	75095	Samorząd Województwa Mazowieckiego			15 660
801	80104	Gmina Pułtusk			2 148
921	92109	Miejski Dom Kultury	340 000		
921	92116	Miejska Bibliotek Publiczna	340 000		
Jednostki nie należące do sektora finansów publicznych					91 000
851	85154	Realizacja programu profilaktyki antyalkoholowej			11 000
926	92605	Upowszechnianie kultury fizycznej i sportu			80 000
OGÓŁEM:			680 000		124 348

Załącznik nr 6
do uchwały nr IV/21/2010
Rady Miejskiej w Makowie Mazowieckim
z dnia 30 grudnia 2010r.

Miejski Program Profilaktyki i Rozwiązywania Problemów Alkoholowych
i Miejski Program Profilaktyki i Przeciwdziałania Narkomanii

Dochody				Wydatki			
Wyszczególnienie	Dział	Rozdział	Plan	Wyszczególnienie	Dział	Rozdział	Plan
1	2	3	4	5	6	7	8
z tytułu zezwoleń na sprzedaż alkoholu	851	85154	210 000	Miejski Program Profilaktyki i Rozwiązywania Problemów Alkoholowych	851	85154	197 000
				Miejski Program Profilaktyki i Przeciwdziałania Narkomanii	851	85153	13 000
Ogółem			210 000				210 000

Przewodniczący Rady:
mgr inż. Waldemar Zabielski

313

UCHWAŁA Nr III/13/2010

RADY GMINY OBRYTE

z dnia 30 grudnia 2010 r.

uchwała budżetowa Gminy Obryte na rok 2011.

Na podstawie art. 18 ust. 2 pkt 4, pkt 9 ustawy z dnia 8 marca 1990r. o samorządzie gminnym (Dz.U. z 2001r. Nr 142, poz. 1591 z późn. zm.) oraz art. 211, art. 212, art. 214, art. 215, art. 217, art. 222, art. 235, art. 236, art. 237, art. 239,

art. 242, art. 258, art. 264 ust. 3 ustawy z dnia 27 sierpnia 2009r. o finansach publicznych (Dz.U. Nr 157, poz. 1240 z późn. zm.) Rada Gminy uchwała, co następuje:

§ 1. Dochody w łącznej kwocie 13.786.187,00zł, w tym:

- 1) dochody bieżące w kwocie: 12.605.636,00zł,
- 2) dochody majątkowe w kwocie: 1.180.551,00zł,
 - zgodnie z załącznikiem nr 1 do niniejszej uchwały.

§ 2. Wydatki w łącznej kwocie 14.337.436,00zł, w tym:

- 1) wydatki bieżące w kwocie 13.852.685,00zł,
- 2) wydatki majątkowe w kwocie 484.751,00zł,
 - zgodnie z załącznikiem nr 2 do niniejszej uchwały.

§ 3.1. Różnica między dochodami a wydatkami stanowi deficyt budżetu w kwocie 551.249,00 który zostanie pokryty przychodami pochodzącymi z wolnych środków jako nadwyżki środków pieniężnych na rachunku bieżącym budżetu gminy, wynikających z rozliczeń wyemitowanych papierów wartościowych, kredytów i pożyczek z lat ubiegłych w kwocie 551.249,00zł.

2. Przychody budżetu w wysokości 695.800,00zł, (wolne środki 695.800,00zł) przeznacza się na rozchody w wysokości 695.800,00zł, (spłata wcześniej zaciągniętych zobowiązań z tytułu kredytów w wysokości 195.800,00zł, emisji papierów wartościowych w wysokości 500.000,00).

3. Przychody budżetu w wysokości 1.247.049,00zł, rozchody w wysokości 695.800,00zł, zgodnie z załącznikiem nr 3 do niniejszej uchwały.

§ 4. Limity zobowiązań z tytułu emisji papierów wartościowych oraz kredytów i pożyczek zaciąganych na sfinansowanie przejściowego deficytu budżetu w kwocie 1.000.000,00zł,

§ 5.1. Rezerwę ogólną w wysokości 30.000,00zł na wydatki nie mające pokrycia w budżecie oraz na wydatki zaplanowane w niewystarczającej wysokości.

2. Rezerwę celową w wysokości 28.784,00zł, na wydatki z zakresu zarządzania kryzysowego.

§ 6. Dochody i wydatki związane z realizacją zadań z zakresu administracji rządowej i innych zleconych odrębnymi ustawami, zgodnie z załącznikiem nr 4 do niniejszej uchwały.

§ 7.1. Ustala się dochody z tytułu wydawania zezwoleń na sprzedaż napojów alkoholowych oraz wydatki na realizację zadań określonych w gminnym programie profilaktyki i rozwiązywania problemów alkoholowych, zgodnie z załącznikiem nr 5 do niniejszej uchwały.

2. Ustala się wydatki na realizację zadań określonych w gminnym programie przeciwdziałania narkomanii, zgodnie z załącznikiem nr 6 do niniejszej uchwały.

§ 8. Dotacja podmiotowa dla Gminnej Biblioteki Publicznej w Obrytem zgodnie z załącznikiem nr 7 do niniejszej uchwały.

§ 9.1. Wydatki budżetu na 2011 rok obejmują zadania jednostek pomocniczych gminy na łączną kwotę 203.151,00zł, w tym realizowane w ramach funduszu sołectkiego na łączną kwotę 203.151,00zł, zgodnie z załącznikiem nr 8 do niniejszej uchwały.

2. Dokonanie wydatków, o których mowa w ust. 1, następuje przez Wójta, który informuje przewodniczących organów wykonawczych jednostek pomocniczych o terminach realizacji poszczególnych przedsięwzięć.

§ 10. Wydatki budżetu gminy na zadania inwestycyjne na 2011 rok nieobjęte wykazem przedsięwzięć do Wieloletniej Prognozy Finansowej zgodnie z załącznikiem nr 9 do niniejszej uchwały.

§ 11.1. Upoważnia się Wójta do:

- 1) zaciągania kredytów i pożyczek oraz emisji papierów wartościowych na pokrycie występującego w ciągu roku przejściowego deficytu budżetu do wysokości 1.000.000,00zł,
- 2) lokowania wolnych środków budżetowych na rachunkach bankowych w innych bankach,

§ 12. Wykonanie uchwały powierza się Wójtowi.

§ 13. Uchwała wchodzi w życie z dniem 1 stycznia 2011r. i podlega publikacji w Dzienniku Urzędowym Województwa Mazowieckiego oraz na tablicy ogłoszeń Urzędu Gminy.

Przewodniczący Rady Gminy:
Tadeusz Czyż

Załącznik nr 1
do uchwały nr III/13/2010
Rady Gminy Obryte
z dnia 30 grudnia 2010r.

Dochody

Dział	Nazwa	Plan ogółem
	bieżące	
010	Rolnictwo i łowiectwo	381 900,00
	w tym z tytułu dotacji i środków na finansowanie wydatków na realizację zadań finansowanych z udziałem środków, o których mowa w art. 5 ust. 1 pkt 2 i 3	0,00
	Dochody z najmu i dzierżawy składników majątkowych Skarbu Państwa, jednostek samorządu terytorialnego lub innych jednostek zaliczanych do sektora finansów publicznych oraz innych umów o podobnym charakterze	1 600,00
	Wpływy z usług	380 000,00
	Odsetki od nieterminowych wpłat z tytułu podatków i opłat	300,00
700	Gospodarka mieszkaniowa	54 962,00
	w tym z tytułu dotacji i środków na finansowanie wydatków na realizację zadań finansowanych z udziałem środków, o których mowa w art. 5 ust. 1 pkt 2 i 3	0,00
	Dochody z najmu i dzierżawy składników majątkowych Skarbu Państwa, jednostek samorządu terytorialnego lub innych jednostek zaliczanych do sektora finansów publicznych oraz innych umów o podobnym charakterze	51 762,00
	Odsetki od nieterminowych wpłat z tytułu podatków i opłat	200,00
	Wpływy z różnych dochodów	3 000,00
750	Administracja publiczna	60 950,00
	w tym z tytułu dotacji i środków na finansowanie wydatków na realizację zadań finansowanych z udziałem środków, o których mowa w art. 5 ust. 1 pkt 2 i 3	0,00
	Wpływy z różnych opłat	3 100,00
	Pozostałe odsetki	3 300,00
	Wpływy z różnych dochodów	2 200,00
	Dotacje celowe otrzymane z budżetu państwa na realizację zadań bieżących z zakresu administracji rządowej oraz innych zadań zleconych gminie (związkom gmin) ustawami	52 350,00
751	Urzędy naczelnych organów władzy państwowej, kontroli i ochrony prawa oraz sądownictwa	789,00
	w tym z tytułu dotacji i środków na finansowanie wydatków na realizację zadań finansowanych z udziałem środków, o których mowa w art. 5 ust. 1 pkt 2 i 3	0,00
	Dotacje celowe otrzymane z budżetu państwa na realizację zadań bieżących z zakresu administracji rządowej oraz innych zadań zleconych gminie (związkom gmin) ustawami	789,00
752	Obrona narodowa	500,00
	w tym z tytułu dotacji i środków na finansowanie wydatków na realizację zadań finansowanych z udziałem środków, o których mowa w art. 5 ust. 1 pkt 2 i 3	0,00
	Dotacje celowe otrzymane z budżetu państwa na realizację zadań bieżących z zakresu administracji rządowej oraz innych zadań zleconych gminie (związkom gmin) ustawami	500,00
754	Bezpieczeństwo publiczne i ochrona przeciwpożarowa	200,00
	w tym z tytułu dotacji i środków na finansowanie wydatków na realizację zadań finansowanych z udziałem środków, o których mowa w art. 5 ust. 1 pkt 2 i 3	0,00
	Dotacje celowe otrzymane z budżetu państwa na realizację zadań bieżących z zakresu administracji rządowej oraz innych zadań zleconych gminie (związkom gmin) ustawami	200,00
756	Dochody od osób prawnych, od osób fizycznych i od innych jednostek nieposiadających osobowości prawnej oraz wydatki związane z ich poborem	2 419 787,00
	w tym z tytułu dotacji i środków na finansowanie wydatków na realizację zadań finansowanych z udziałem środków, o których mowa w art. 5 ust. 1 pkt 2 i 3	0,00
	Podatek dochodowy od osób fizycznych	1 191 280,00
	Podatek dochodowy od osób prawnych	3 900,00
	Podatek od nieruchomości	629 253,00
	Podatek rolny	246 115,00
	Podatek leśny	119 757,00
	Podatek od środków transportowych	56 995,00
	Podatek od działalności gospodarczej osób fizycznych, opłacany w formie karty podatkowej	3 100,00
	Podatek od spadków i darowizn	5 000,00
	Wpływy z opłaty skarbowej	29 000,00
	Wpływy z opłaty targowej	200,00
	Wpływy z opłaty eksploatacyjnej	100,00
	Wpływy z opłat za zezwolenia na sprzedaż alkoholu	61 087,00
	Podatek od czynności cywilnoprawnych	70 000,00
	Odsetki od nieterminowych wpłat z tytułu podatków i opłat	4 000,00
758	Różne rozliczenia	7 261 963,00
	w tym z tytułu dotacji i środków na finansowanie wydatków na realizację zadań finansowanych z udziałem środków, o których mowa w art. 5 ust. 1 pkt 2 i 3	0,00

	Pozostałe odsetki	54 000,00
	Subwencje ogólne z budżetu państwa	7 207 963,00
801	Oświata i wychowanie	122 780,00
	w tym z tytułu dotacji i środków na finansowanie wydatków na realizację zadań finansowanych z udziałem środków, o których mowa w art. 5 ust. 1 pkt 2 i 3	0,00
	Wpływy z usług	108 050,00
	Pozostałe odsetki	358,00
	Wpływy z różnych dochodów	14 372,00
852	Pomoc społeczna	2 209 190,00
	w tym z tytułu dotacji i środków na finansowanie wydatków na realizację zadań finansowanych z udziałem środków, o których mowa w art. 5 ust. 1 pkt 2 i 3	0,00
	Pozostałe odsetki	2 420,00
	Wpływy z różnych dochodów	70,00
	Dotacje celowe otrzymane z budżetu państwa na realizację zadań bieżących z zakresu administracji rządowej oraz innych zadań zleconych gminie (związkom gmin) ustawami	1 814 300,00
	Dotacje celowe otrzymane z budżetu państwa na realizację własnych zadań bieżących gmin (związków gmin)	387 300,00
	Dochody jednostek samorządu terytorialnego związane z realizacją zadań z zakresu administracji rządowej oraz innych zadań zleconych ustawami	4 900,00
	Wpływy ze zwrotów dotacji oraz płatności, w tym wykorzystanych niezgodnie z przeznaczeniem lub wykorzystanych z naruszeniem procedur, o których mowa w art. 184 ustawy, pobranych nienależnie lub w nadmiernej wysokości	200,00
853	Pozostałe zadania w zakresie polityki społecznej	89 490,00
	w tym z tytułu dotacji i środków na finansowanie wydatków na realizację zadań finansowanych z udziałem środków, o których mowa w art. 5 ust. 1 pkt 2 i 3	89 490,00
	Dotacje celowe w ramach programów finansowanych z udziałem środków europejskich oraz środków, o których mowa w art. 5 ust. 1 pkt 3 oraz ust. 3 pkt 5 i 6 ustawy lub płatności w ramach budżetu środków europejskich	84 990,00
	Dotacje celowe w ramach programów finansowanych z udziałem środków europejskich oraz środków, o których mowa w art. 5 ust. 1 pkt 3 oraz ust. 3 pkt 5 i 6 ustawy lub płatności w ramach budżetu środków europejskich	4 500,00
854	Edukacyjna opieka wychowawcza	35,00
	w tym z tytułu dotacji i środków na finansowanie wydatków na realizację zadań finansowanych z udziałem środków, o których mowa w art. 5 ust. 1 pkt 2 i 3	0,00
	Wpływy z różnych dochodów	35,00
900	Gospodarka komunalna i ochrona środowiska	3 000,00
	w tym z tytułu dotacji i środków na finansowanie wydatków na realizację zadań finansowanych z udziałem środków, o których mowa w art. 5 ust. 1 pkt 2 i 3	0,00
	Grzywny, mandaty i inne kary pieniężne od osób fizycznych	3 000,00
921	Kultura i ochrona dziedzictwa narodowego	90,00
	w tym z tytułu dotacji i środków na finansowanie wydatków na realizację zadań finansowanych z udziałem środków, o których mowa w art. 5 ust. 1 pkt 2 i 3	0,00
	Pozostałe odsetki	70,00
	Wpływy z różnych dochodów	20,00
	bieżące razem:	12 605 636,00
	w tym z tytułu dotacji i środków na finansowanie wydatków na realizację zadań finansowanych z udziałem środków, o których mowa w art. 5 ust. 1 pkt 2 i 3	89 490,00
	majątkowe	
010	Rolnictwo i łowiectwo	830 551,00
	w tym z tytułu dotacji i środków na finansowanie wydatków na realizację zadań finansowanych z udziałem środków, o których mowa w art. 5 ust. 1 pkt 2 i 3	830 551,00
	Środki na dofinansowanie własnych inwestycji gmin (związków gmin), powiatów (związków powiatów), samorządów województw, pozyskane z innych źródeł	830 551,00
600	Transport i łączność	160 000,00
	w tym z tytułu dotacji i środków na finansowanie wydatków na realizację zadań finansowanych z udziałem środków, o których mowa w art. 5 ust. 1 pkt 2 i 3	0,00
	Wpływy z tytułu pomocy finansowej udzielanej między jednostkami samorządu terytorialnego na dofinansowanie własnych zadań inwestycyjnych i zakupów inwestycyjnych	160 000,00
700	Gospodarka mieszkaniowa	190 000,00
	w tym z tytułu dotacji i środków na finansowanie wydatków na realizację zadań finansowanych z udziałem środków, o których mowa w art. 5 ust. 1 pkt 2 i 3	0,00
	Wpływy ze sprzedaży składników majątkowych	190 000,00
	majątkowe razem:	1 180 551,00
	w tym z tytułu dotacji i środków na finansowanie wydatków na realizację zadań finansowanych z udziałem środków, o których mowa w art. 5 ust. 1 pkt 2 i 3	830 551,00
	Ogółem:	13 786 187,00
	w tym z tytułu dotacji i środków na finansowanie wydatków na realizację zadań finansowanych z udziałem środków, o których mowa w art. 5 ust. 1 pkt 2 i 3	920 041,00

Dział	Rozdział	§	Nazwa	Płatn.	Z tego:										Wyciąki majątkowe			z tego		
					Wyciąki budżetowe	Wyciąki budżetowych	wyposażenia i składek od nich należane	z tego:	wydatki związane z realizacją ich statutowych zadań	koszty na zaplanowane zadania budżetowe	koszty na rzecz osób fizycznych	kwadrytowane z tytułu art. 5 ust. 1 pkt 2 i 3	wypłaty z tytułu poręczeń i gwarancji	obsługa długu	Wyciąki majątkowe	inwestycyjne i zakupowe	w tym:	zakup i objęcie akcji i udziałów	wkładów do spółek prawa handlowego	
1	2	3	4	5	6	7	8	9	10	11	12	13	14	15	16	17	18			
6216	6216		Choroby pomocy społecznej	377 482,00	377 482,00	334 882,00	41 360,00	0,00	1 240,00	0,00	0,00	0,00	0,00	0,00	0,00	0,00	0,00			
6228	6228		Usługi opiekuńcze i sprzątkowe usługi	10 924,00	10 924,00	9 400,00	1 524,00	0,00	0,00	0,00	0,00	0,00	0,00	0,00	0,00	0,00	0,00			
6295	6295		Pracownie ozdobne	170 087,00	170 087,00	7 087,00	0,00	0,00	0,00	163 000,00	0,00	0,00	0,00	0,00	0,00	0,00	0,00			
633	633		Pracownie opieki w zakresie polityki społecznej	89 480,00	89 480,00	0,00	0,00	0,00	0,00	0,00	89 480,00	0,00	0,00	0,00	0,00	0,00	0,00			
6395	6395		Pracownie czystości	89 480,00	89 480,00	0,00	0,00	0,00	0,00	0,00	89 480,00	0,00	0,00	0,00	0,00	0,00	0,00			
64	64		Edukacyjna opieka wychowawcza	179 394,00	179 394,00	157 271,00	143 796,00	13 475,00	0,00	22 123,00	0,00	0,00	0,00	0,00	0,00	0,00	0,00			
6401	6401		Świadczenia	169 394,00	169 394,00	157 271,00	143 796,00	13 475,00	0,00	12 123,00	0,00	0,00	0,00	0,00	0,00	0,00	0,00			
6415	6415		Pomoc materialna dla uczniów	10 000,00	10 000,00	0,00	0,00	0,00	0,00	10 000,00	0,00	0,00	0,00	0,00	0,00	0,00	0,00			
900	900		Gospodarka komunalna i ochrona środowiska	511 153,00	451 153,00	451 153,00	0,00	451 153,00	0,00	0,00	0,00	0,00	0,00	60 000,00	0,00	0,00	0,00			
9001	9001		Gospodarka ściekowa i ochrona wód	228 300,00	228 300,00	228 300,00	0,00	228 300,00	0,00	0,00	0,00	0,00	0,00	0,00	0,00	0,00	0,00			
9003	9003		Czystczenie miast i wsi	4 000,00	4 000,00	4 000,00	0,00	4 000,00	0,00	0,00	0,00	0,00	0,00	0,00	0,00	0,00	0,00			
9004	9004		Utrzymanie zieleni w miastach i gminach	1 100,00	1 100,00	1 100,00	0,00	1 100,00	0,00	0,00	0,00	0,00	0,00	0,00	0,00	0,00	0,00			
90013	90013		Szopenka dla zwierząt	2 500,00	2 500,00	2 500,00	0,00	2 500,00	0,00	0,00	0,00	0,00	0,00	0,00	0,00	0,00	0,00			
90015	90015		Oświetlenie ulic, placów i dróg	243 600,00	183 600,00	183 600,00	0,00	183 600,00	0,00	0,00	0,00	0,00	0,00	0,00	0,00	0,00	0,00			
90095	90095		Pozostała czystość	31 653,00	31 653,00	31 653,00	0,00	31 653,00	0,00	0,00	0,00	0,00	0,00	0,00	0,00	0,00	0,00			
921	921		Kultura i ochrona dziedzictwa narodowego	126 400,00	126 400,00	28 400,00	0,00	28 400,00	98 000,00	0,00	0,00	0,00	0,00	0,00	0,00	0,00	0,00			
92105	92105		Pozostałe zadania w zakresie kultury	28 400,00	28 400,00	28 400,00	0,00	28 400,00	0,00	0,00	0,00	0,00	0,00	0,00	0,00	0,00	0,00			
92116	92116		Biblioteki	98 000,00	98 000,00	0,00	0,00	0,00	98 000,00	0,00	0,00	0,00	0,00	0,00	0,00	0,00	0,00			
926	926		Kultura fizyczna i sport	5 000,00	5 000,00	2 300,00	2 300,00	2 700,00	0,00	0,00	0,00	0,00	0,00	0,00	0,00	0,00	0,00			
92605	92605		Zadania w zakresie kultury fizycznej i sportu	5 000,00	5 000,00	2 300,00	2 300,00	2 700,00	0,00	0,00	0,00	0,00	0,00	0,00	0,00	0,00	0,00			
Wydanki razem:				14 337 436,00	13 852 646,00	10 887 172,00	7 853 464,00	3 013 676,00	98 000,00	2 544 963,00	99 990,00	0,00	242 580,00	484 751,00	484 751,00	0,00	0,00			

Załącznik nr 3
do uchwały nr III/13/2010
Rady Gminy Obryte
z dnia 30 grudnia 2010r.

Przychody i rozchody budżetu w 2011 roku

Lp.	Treść	Kwota 2011 rok
1	2	3
1.	Dochody	13 786 187,00
2.	Wydatki	14 337 436,00
3.	Wynik budżetu	-551 249,00
Przychody ogółem:		1 247 049,00
1.	Kredyty	
2.	Pożyczki	
3.	Pożyczki na finansowanie zadań realizowanych z udziałem środków pochodzących z budżetu UE	
4.	Splaty pożyczek udzielonych	
5.	Prywatyzacja majątku jst	
6.	Nadwyżka budżetu z lat ubiegłych	
7.	Papiery wartościowe (obligacje)	
8.	Inne źródła (wolne środki)	1 247 049,00
Rozchody ogółem:		695 800,00
1.	Splaty kredytów	195 800,00
2.	Splaty pożyczek	
3.	Splaty pożyczek otrzymanych na finansowanie zadań realizowanych z udziałem środków pochodzących z budżetu UE	
4.	Udzielone pożyczki	
5.	Lokaty	
6.	Wykup papierów wartościowych (obligacji)	500 000,00
7.	Rozchody z tytułu innych rozliczeń	

Załącznik nr 4
do uchwały nr III/13/2010
Rady Gminy Obryte
z dnia 30 grudnia 2010r.

Dochody i wydatki związane z realizacją zadań z zakresu administracji rządowej
i innych zleconych odrębnymi ustawami

Dział	Rozdział	Nazwa zadania	Dotacje ogółem	Wydatki ogółem	z tego:	
					wydatki bieżące	Wydatki majątkowe
1	2	3	4	5	6	7
750		Administracja publiczna	52 350,00	52 350,00	52 350,00	
	75011	Urzędy wojewódzkie	52 350,00	52 350,00	52 350,00	
751		Urzędy naczelnych organów władzy państwowej, kontroli i ochrony prawa oraz sądownictwa	789,00	789,00	789,00	
	75101	Urzędy naczelnych organów władzy państwowej, kontroli i ochrony prawa	789,00	789,00	789,00	
752		Obrona narodowa	500,00	500,00	500,00	
	75212	Pozostałe wydatki obronne	500,00	500,00	500,00	
754		Bezpieczeństwo publiczne i ochrona przeciwpożarowa	200,00	200,00	200,00	
	75414	Obrona cywilna	200,00	200,00	200,00	
852		Pomoc społeczna	1 814 300,00	1 814 300,00	1 814 300,00	
	85212	Świadczenia rodzinne, świadczenia z funduszu alimentacyjnego oraz składki na ubezpieczenia emerytalne i rentowe z ubezpieczenia społecznego	1 810 000,00	1 810 000,00	1 810 000,00	

	85213	Składki na ubezpieczenie zdrowotne opłacane za osoby pobierające niektóre świadczenia z pomocy społecznej, niektóre świadczenia rodzinne oraz za osoby uczestniczące w zajęciach w centrum integracji społecznej	4 300,00	4 300,00	4 300,00	
Ogółem			1 868 139,00	1 868 139,00	1 868 139,00	

Załącznik nr 5
do uchwały nr III/13/2010
Rady Gminy Obryte
z dnia 30 grudnia 2010r.

Dochody z tytułu wydawania zezwoleń na sprzedaż napojów alkoholowych
oraz wydatki na realizację zadań określonych w gminnym programie profilaktyki
i rozwiązywania problemów alkoholowych

Lp.	Dział	Rozdział	Nazwa	Kwota
I. Dochody				
1.	756		Dochody od osób prawnych od osób fizycznych i od innych jednostek nieposiadających osobowości prawnej oraz wydatki związane z ich poborem	61 087,00
		75618	Wpływy z innych opłat stanowiących dochody jednostek samorządu terytorialnego na podstawie ustaw	61 087,00
			Razem	61 087,00
II. Wydatki				
1.	851		Ochrona zdrowia	61 087,00
		85154	Przeciwdziałanie alkoholizmowi	61 087,00
			Razem	61 087,00

Załącznik nr 6
do uchwały nr III/13/2010
Rady Gminy Obryte
z dnia 30 grudnia 2010r.

Wydatki na realizację zadań określonych w gminnym programie przeciwdziałania narkomanii

Lp.	Dział	Rozdział	Nazwa	Kwota
1	851		Ochrona zdrowia	2 000,00
		85153	Zwalczanie narkomanii	2 000,00
			Razem	2 000,00

Załącznik nr 7
do uchwały nr III/13/2010
Rady Gminy Obryte
z dnia 30 grudnia 2010r.

Dotacje podmiotowe w 2011 roku

Lp.	Dział	Rozdział	Nazwa instytucji	Kwota dotacji
1	2	3	4	5
1	921	92116	Gminna Biblioteka Publiczna w Obrytem	98 000,00
Ogółem				98 000,00

Załącznik nr 8
do uchwały nr III/13/2010
Rady Gminy Obryte
z dnia 30 grudnia 2010r.

Wydatki na 2011 rok obejmujące zadania jednostek pomocniczych gminy,
w tym realizowane w ramach funduszu sołectkiego

Lp.	Dział	Rozdział	Nazwa sołectwa lub innej jednostki pomocniczej	Nazwa zadania, przedsięwzięcia	Planowane wydatki		
					Łączne wydatki	w tym	
						bieżące	majątkowe
1	2	3	4	5	6	7	8
1	010	01095	Wielgolas	Odrestaurowanie rowu melioracyjnego	9 093,00	9 093,00	
2	600	60016	Sokołowo Włościańskie	Remont drogi żwirowej w sołectwie	11 217,00	11 217,00	
3	600	60016	Ciółkowo Rządowe	Zakup przystanków autobusowych i montaż	9 844,00	0,00	9 844,00
4	600	60016	Sokołowo Parcele	Remont dróg żwirowych na terenie sołectwa	8 471,00	8 471,00	
5	600	60016	Rozdziały	Remont dróg żwirowych na terenie sołectwa	7 616,00	7 616,00	
6	600	60016	Psary	Remont dróg żwirowych na terenie sołectwa	19 715,00	19 715,00	
7	600	60016	Obryte	Zakup traktora do odśnieżania chodników	24 907,00	0,00	24 907,00
8	600	60016	Kalinowo, Gostkowo, Rowy	Remont dróg żwirowych na terenie sołectwa	9 637,00	9 637,00	
9	600	60016	Ulaski	Remont dróg żwirowych na terenie sołectwa	7 400,00	7 400,00	
10	600	60016	Cygany	Remont dróg żwirowych na terenie sołectwa	9 741,00	9 741,00	
11	600	60016	Bartodzieje	Remont dróg żwirowych na terenie sołectwa	9 800,00	9 800,00	
12	600	60016	Ciółkowo Małe	Remont dróg żwirowych na terenie sołectwa	8 057,00	8 057,00	
13	600	60016	Zambski Kościelne	Remont dróg żwirowych na terenie sołectwa	3 730,00	3 730,00	
14	600	60016	Ciółkowo Nowe	Remont dróg żwirowych na terenie sołectwa	6 787,00	6 787,00	
15	600	60016	Zambski Stare	Remont dróg żwirowych na terenie sołectwa	9 818,00	9 818,00	
16	600	60016	Toczna biel	Remont dróg żwirowych na terenie sołectwa	6 606,00	6 606,00	
17	750	75023	Bartodzieje	Zakup tablicy ogłoszeniowej	1 500,00	1 500,00	
18	750	75023	Obryte	Zakup tablic informacyjnych	1 000,00	1 000,00	
19	900	90015	Gródek Nowy	Remont oświetlenia ulicznego	9 559,00	9 559,00	
20	900	90095	Gródek Rządowy	Urządzenie placu zabaw	18 653,00	18 653,00	
21	900	90095	Zambski Kościelne	Urządzenie boiska do piłki siatkowej	10 000,00	10 000,00	
Ogółem					203 151,00	168 400,00	34 751,00

Załącznik nr 9
do uchwały nr III/13/2010
Rady Gminy Obryte
z dnia 30 grudnia 2010r.

Wydatki na zadania inwestycyjne na 2011 rok nieobjęte wykazem przedsięwzięć do WPF

Lp.	Dział	Rozdz.	Nazwa zadania inwestycyjnego (w tym w ramach funduszu sołeckiego)	Łączne koszty finansowe (w tym nakłady poniesione w latach ubiegłych)	Planowane wydatki					Jednostka organizacyjna realizująca program lub koordynująca wykonanie programu
					rok 2011	z tego źródła finansowania				
						dochody własne jst	kredyty, pożyczki, papiery wartościowe	środki pochodzące z innych źródeł*	środki wymienione w art. 5 ust. 1 pkt 2 i 3 u.f.p.	
1	2	3	5	6	7	8	9	10	11	12
1.	600	60016	Przebudowa drogi gminnej Psary - Psary Nowiny	411 600,00	390 000,00	230 000,00		A. 160.000,00 B. C. ...		Urząd Gminy w Obrytem
2.	600	60016	Zakup przystanków autobusowych i montaż (w ramach funduszu sołeckiego Ciólkowo Rządowe)	9 844,00	9 844,00	9 844,00		A. B. C. ...		Urząd Gminy w Obrytem
3.	600	60016	Zakup traktora do odśnieżania chodników (w ramach funduszu sołeckiego Obryte)	24 907,00	24 907,00	24 907,00		A. B. C. ...		Urząd Gminy w Obrytem
5.	900	90015	Remont oświetlenia ulicznego we wsi Plusy	60 000,00	60 000,00	60 000,00		A. B. C. ...		Urząd Gminy w Obrytem
Ogółem				506 351,00	484 751,00	324 751,00		160 000,00		x

* Wybrać odpowiednie oznaczenie źródła finansowania:

A. Dotacje i środki z budżetu państwa (np. od wojewody, MEN, UKFiS, ...)

B. Środki i dotacje otrzymane od innych jst oraz innych jednostek zaliczanych do sektora finansów publicznych

C. Inne źródła

-
-
-

Przewodniczący Rady Gminy:
Tadeusz Czyż

314

UCHWAŁA Nr LXX/329/2010 RADY MIEJSKIEJ W PIASTOWIE

z dnia 24 sierpnia 2010 r.

w sprawie nadania nazwy rondu na terenie miasta Piastowa.

Na podstawie art. 18 ust. 2, pkt 13 ustawy z dnia 8 marca 1990r. o samorządzie gminnym (Dz.U. z 2001r. Nr 142, poz. 1591 z późn. zm.) Rada Miejska w Piastowie uchwala, co następuje:

§ 1. Nadaje się rondu położonemu na terenie Miasta Piastowa u zbiegu ul. Warszawskiej i Al.

Wojska Polskiego nazwę „Ryszarda Kaczorowski, Prezydenta RP na Uchodźstwie”.

§ 2. Wykonanie uchwały powierza się Burmistrzowi Miasta Piastowa

§ 3. Uchwała wchodzi w życie z dniem podjęcia i wymaga ogłoszenia w Dzienniku Urzędowym Województwa Mazowieckiego.

Przewodniczący Rady Miejskiej w Piastowie:
Grzegorz Szuplewski

315

UCHWAŁA Nr III/9/2010 RADY GMINY PRZASNYSZ

z dnia 29 grudnia 2010 r.

w sprawie ustalenia wzorów deklaracji na podatek od nieruchomości, rolny i leśny i informacji zawierających dane niezbędne do wymiaru i poboru podatku od nieruchomości, rolnego i leśnego.

Na podstawie art. 18 ust. 2 pkt 8 ustawy z dnia 8 marca 1990r. o samorządzie gminnym (Dz.U. z 2001r. Nr 142, poz. 1591 z późn. zm.) oraz art. 6 ust. 6 i 9 pkt 1 oraz ust. 13 ustawy z dnia 12 stycznia 1991r. o podatkach i opłatach lokalnych (Dz.U. z 2010r. Nr 95, poz. 613 z późn. zm.), art. 6a ust. 5 i 8 pkt 1 oraz ust. 11 ustawy z dnia 15 listopada 1984r. o podatku rolnym (Dz.U. z 1993r. Nr 94, poz. 431 z późn. zm.) i art. 6 ust. 2 i 5 pkt 1 oraz ust. 9 ustawy z dnia 30 października 2002r. o podatku leśnym (Dz.U. Nr 200, poz. 1682 z późn. zm.) Rada Gminy uchwała, co następuje:

§ 1.1) Ustala się wzór deklaracji na podatek od nieruchomości stanowiący załącznik nr 1.

2) Ustala się wzór deklaracji na podatek rolny stanowiący załącznik nr 2.

3) Ustala się wzór deklaracji na podatek leśny stanowiący załącznik nr 3.

4) Ustala się wzór informacji w sprawie podatku od nieruchomości stanowiący załącznik nr 4.

5) Ustala się wzór informacji w sprawie podatku rolnego stanowiący załącznik nr 5.

6) Ustala się wzór informacji w sprawie podatku leśnego stanowiący załącznik nr 6.

7) Informacje podatkowe, o których mowa w pkt 4, 5 i 6 złożone do organu podatkowego przed dniem wejścia w życie niniejszej uchwały nadal obowiązują.

§ 2. Wykonanie uchwały powierza się Wójtowi Gminy.

§ 3. Traci moc uchwała nr XXXVIII/181/2005 Rady Gminy Przasnysz z dnia 29 listopada 2005r. w sprawie ustalenia wzorów deklaracji na podatek od nieruchomości, rolny i leśny i informacji zawierających dane niezbędne do wymiaru i poboru podatku od nieruchomości, rolnego i leśnego i uchwała nr XXXIX/189/05 Rady Gminy Przasnysz z dnia 17 grudnia 2005r. zmieniająca uchwałę w sprawie ustalenia wzorów deklaracji na podatek od nieruchomości, rolny i leśny i informacji zawierających dane niezbędne do wymiaru i poboru podatku od nieruchomości, rolnego i leśnego oraz uchwała nr XVI/98/07 Rady Gminy Przasnysz z dnia 23 listopada 2007r. zmieniająca uchwałę w sprawie wzorów deklaracji na podatek od nieruchomości, rolny i leśny i informacji zawierających dane niezbędne do wymiaru i poboru podatku od nieruchomości, rolnego i leśnego.

§ 4. Uchwała wchodzi w życie po upływie 14 dni od dnia ogłoszenia w Dzienniku Urzędowym Województwa Mazowieckiego.

Przewodniczący Rady Gminy Przasnysz:
Andrzej Sekuna

I. Numer Identyfikacji Podatkowej składającego deklarację

NIP

Załącznik Nr 1
do Uchwały Nr III/9/2010
Rady Gminy Przasnysz
z dnia 29 grudnia 2010 r.

PRZEWODNICZĄCY
Rady Gminy Przasnysz

Andrzej Sekana

DEKLARACJA NA PODATEK OD NIERUCHOMOŚCI

2. Rok

na

Podstawa prawna: Ustawa z dnia 12 stycznia 1991 r. o podatkach i opłatach lokalnych (Dz. U. z 2010 r. Nr 95, poz. 613 z późn. zm.).
Składający: Formularz przeznaczony dla osób prawnych, jednostek organizacyjnych oraz spółek nie mających osobowości prawnej będących właścicielami nieruchomości lub obiektów budowlanych, posiadaczami samoistnymi nieruchomości lub obiektów budowlanych, użytkownikami wieczystymi gruntów, posiadaczami nieruchomości lub ich części albo obiektów budowlanych lub ich części, stanowiących własność Skarbu Państwa lub jednostki samorządu terytorialnego oraz dla osób fizycznych będących współwłaścicielami lub współposiadaczami z osobami prawnymi, bądź z innymi jednostkami organizacyjnymi nieposiadającymi osobowości prawnej lub z spółkami nieposiadającymi osobowości prawnej, z wyjątkiem osób tworzących wspólnotę mieszkaniową.
Termin składania: Do 15 stycznia każdego roku podatkowego lub w terminie 14 dni od zaistnienia okoliczności mających wpływ na powstanie bądź wygaśnięcie obowiązku podatkowego.
Miejsce składania: Wójt Gminy właściwy ze względu na miejsce położenia przedmiotów opodatkowania .

A. MIEJSCE SKŁADANIA DEKLARACJI

3. Wójt Gminy Przasnysz
ul. Św. Stanisława Kostki 5
06-300 Przasnysz

B. DANE SKŁADAJĄCEGO DEKLARACJĘ (niepotrzebne skreślić)

* - dotyczy składającego deklarację nie będącego osobą fizyczną ** - dotyczy składającego deklarację będącego osobą fizyczną

B.1 DANE IDENTYFIKACYJNE

4. Rodzaj składającego deklarację (zaznaczyć właściwą kratkę)

1. osoba fizyczna 2. osoba prawna 3. jednostka organizacyjna nie posiadająca osobowości prawnej
 4. spółka nie mająca osobowości prawnej

5. Rodzaj własności (zaznaczyć właściwą kratkę)

1. właściciel 2. współwłaściciel 3. posiadacz samoistny 4. współposiadacz samoistny 5. dzierżawca
 6. użytkownik wieczysty 7. współużytkownik wieczysty 8. posiadacz 9. współposiadacz

6. Nazwa pełna * / Nazwisko, pierwsze imię, data urodzenia**

7. Nazwa skrócona* / imię ojca, imię matki**

8. Identyfikator REGON* / Numer PESEL**

B.2 ADRES SIEDZIBY* / ADRES ZAMIESZKANIA**

9. Kraj	10. Województwo	11. Powiat	
12. Gmina	13. Ulica	14. Numer domu	15. Numer lokalu
16. Miejscowość	17. Kod pocztowy	18. Poczta	

C. OKOLICZNOŚCI POWODUJĄCE KONIECZNOŚĆ ZŁOŻENIA DEKLARACJI

19. Okoliczności (zaznaczyć właściwą kratkę)

1. deklaracja roczna 2. korekta deklaracji rocznej + załącznik (pisemne uzasadnienie korekty deklaracji)

D. DANE DOTYCZĄCE PRZEDMIOTÓW OPODATKOWANIA (z wyjątkiem zwolnionych)				
	Wyszczególnienie	Podstawa opodatkowania	Stawka podatku	Kwota podatku
D.1 POWIERZCHNIA GRUNTÓW				
Miejscowość położenia gruntów.....				
	1. związanych z prowadzeniem działalności gospodarczej, bez względu na sposób zakwalifikowania w ewidencji gruntów i budynków	20. m ²	21.	22.
	2. pod jeziorami, zajętych na zbiorniki wodne retencyjne lub elektrowni wodnych	23. ha	24.	25.
	3. pozostałych, w tym zajętych na prowadzenie odpłatnej statutowej działalności pożytku publicznego przez organizacje pożytku publicznego	26. m ²	27.	28.
D.2 POWIERZCHNIA UŻYTKOWA BUDYNKÓW LUB ICH CZĘŚCI (*)				
Miejscowość położenia budynków				
	1. mieszkalnych w tym: - kondygnacji o wysokości od 1,40 do 2,20 m (zaliczyć 50% powierzchni) - kondygnacji o wysokości powyżej 2,20 m	29. m ² m ²	30.	31.
* Do powierzchni użytkowej budynku lub jego części należy zaliczyć powierzchnię mierzoną, po wewnętrznej długości ścian na wszystkich kondygnacjach, z wyjątkiem powierzchni klatek schodowych oraz szybów dźwigowych. Za kondygnację uważa się również garaże podziemne, piwnice, sutereny i poddasza użytkowe.				
	2. związanych z prowadzeniem działalności gospodarczej oraz od budynków mieszkalnych lub ich części zajętych na prowadzenie działalności gospodarczej w tym: - kondygnacji o wysokości od 1,40 do 2,20 m (zaliczyć 50% powierzchni) - kondygnacji o wysokości powyżej 2,20 m	32. m ² m ²	33.	34.
	3. zajęte na prowadzenie działalności gospodarczej w zakresie obrotu kwalifikowanym materiałem siewnym w tym: - kondygnacji o wysokości od 1,40 do 2,20 m (zaliczyć 50% powierzchni) - kondygnacji o wysokości powyżej 2,20 m	35. m ² m ²	36.	37.
	4. związanych z prowadzeniem działalności gospodarczej w zakresie udzielania świadczeń zdrowotnych, zajętych przez podmioty udzielające tych świadczeń w tym: - kondygnacji o wysokości od 1,40 do 2,20 m (zaliczyć 50% powierzchni) - kondygnacji o wysokości powyżej 2,20 m	38. m ² m ²	39.	40.
	5. pozostałych, w tym zajętych na prowadzenie odpłatnej statutowej działalności pożytku publicznego przez organizacje pożytku publicznego w tym: - kondygnacji o wysokości od 1,40 do 2,20 m (zaliczyć 50% powierzchni) - kondygnacji o wysokości powyżej 2,20 m	41. m ² m ²	42.	43.

D.3 BUDOWLE			
Miejscowość położenia budowli			
.....			
1. budowle: (wartość, o której mowa w art.4 ust.1 pkt 3 oraz ust. 3-7 ustawy o podatkach i opłatach lokalnych)	44.	45.	46.
a) służące do odprowadzania i oczyszczania ścieków zł*** %
b) pozostałe zł*** %
E. ŁĄCZNA KWOTA PODATKU			
Kwota podatku (należy zaokrąglić do pełnych złotych) ***			47.
Suma kwot z kol. D		
F. INFORMACJA O PRZEDMIOTACH ZWOLNIONYCH (podać powierzchnię, bądź wartość budowli przedmiotów zwolnionych oraz przepis prawa - z jakiego tytułu występuje zwolnienie)			
G.W przypadku nie wykonania w całości lub w części kwoty zadeklarowanego podatku niniejsza deklaracja stanowi podstawę do wystawienia tytułu wykonawczego zgodnie z art. 3a ustawy z dnia 17.06.1966r. o postępowaniu egzekucyjnym w administracji (Dz. U. z 2002r. Nr 110, poz. 968 z późn. zm.)			
H. OŚWIADCZENIE I PODPIS SKŁADAJĄCEGO / OSOBY REPREZENTUJĄCEJ SKŁADAJĄCEGO			
Świadomy/ma odpowiedzialności karnej wynikającej z art. 233 kodeksu karnego oświadczam, że podane przeze mnie dane są zgodne z prawdą.			
48. Imię	49. Nazwisko		
50. Data wypełnienia (dzień - miesiąc - rok)	51. Podpis (pieczęć) składającego / osoby reprezentującej składającego		
I. ADNOTACJE ORGANU PODATKOWEGO			
52. Uwagi organu podatkowego			
53. Identyfikator przyjmującego formularz	54. Podpis przyjmującego formularz		

*** Zgodnie z art.63 § 1 ustawy z dnia 29 sierpnia 1997r. Ordynacja podatkowa (Dz. U. z 2005r. Nr 8, poz. 60 z późn. zm.) podstawy opodatkowania, kwoty podatków, odsetki za zwłokę, opłaty prolongacyjne, oprocentowanie nadpłat oraz wynagrodzenia przysługujące płatnikom i inkasentom zaokrągla się do pełnych złotych, w ten sposób, że końcówki kwot wynoszące mniej niż 50 groszy pomija się, a końcówki kwot wynoszące 50 i więcej groszy podwyższa się do pełnych złotych.

1. Numer Identyfikacji Podatkowej składającego deklarację

NIP

Załącznik Nr 2
do Uchwały Nr III/9/2010
Rady Gminy Przasnysz
z dnia 29 grudnia 2010 r.

PRZEWODNICZĄCY
Rady Gminy Przasnysz
Andrzej Sekuła

DEKLARACJA NA PODATEK ROLNY

2. Rok

na

Podstawa prawna: Ustawa z dnia 15 listopada 1984 r. o podatku rolnym (Dz.U. z 2006 r. Nr 136, poz. 969 z późn. zm.)
Składający: Formularz przeznaczony dla osób prawnych, jednostek organizacyjnych oraz spółek nie mających osobowości prawnej będących właścicielami gruntów, posiadaczami samoistnymi gruntów, użytkownikami wieczystymi gruntów, posiadaczami gruntów stanowiących własność Skarbu Państwa lub jednostki samorządu terytorialnego oraz dla osób fizycznych będących współwłaścicielami lub współposiadaczami z osobami prawnymi, bądź z innymi jednostkami organizacyjnymi nieposiadającymi osobowości prawnej lub z spółkami nieposiadającymi osobowości prawnej.
Termin składania: Do 15 stycznia każdego roku podatkowego lub w terminie 14 dni od zaistnienia okoliczności mających wpływ na powstanie, bądź wygaśnięcie obowiązku podatkowego.
Miejsce składania: Wójt Gminy właściwy ze względu na miejsce położenia gruntów .

A. MIEJSCE SKŁADANIA DEKLARACJI

3. Wójt Gminy Przasnysz
ul. Św. Stanisława Kostki 5
06-300 Przasnysz

B. DANE SKŁADAJĄCEGO DEKLARACJĘ (niepotrzebne skreślić)

* - dotyczy składającego deklarację niebędącego osobą fizyczną ** - dotyczy składającego deklarację będącego osobą fizyczną

B.1 DANE IDENTYFIKACYJNE

4. Rodzaj składającego deklarację (zaznaczyć właściwą kratkę)

1. osoba fizyczna 2. osoba prawna 3. jednostka organizacyjna nie posiadająca osobowości prawnej
 4. spółka nie mająca osobowości prawnej

5. Rodzaj własności (zaznaczyć właściwą kratkę)

1. właściciel 2. współwłaściciel 3. posiadacz samoistny 4. współposiadacz samoistny 5. dzierżawca
 6. użytkownik wieczysty 7. współużytkownik wieczysty 8. posiadacz 9. współposiadacz

6. Nazwa pełna* / Nazwisko, pierwsze imię, data urodzenia**

7. Nazwa skrócona* / imię ojca, imię matki**

8. Identyfikator REGON* / Numer PESEL**

B.2 ADRES SIEDZIBY* / ADRES ZAMIESZKANIA**

9. Kraj	10. Województwo	11. Powiat	
12. Gmina	13. Ulica	14. Numer domu	15. Numer lokalu
16. Miejscowość	17. Kod pocztowy	18. Poczta	

C. OKOLICZNOŚCI POWODUJĄCE KONIECZNOŚĆ ZŁOŻENIA DEKLARACJI

19. Okoliczności (zaznaczyć właściwą kratkę)

1. deklaracja roczna 2. korekta deklaracji rocznej + załącznik (pisemne uzasadnienie korekty)

D. DANE DOTYCZĄCE PRZEDMIOTÓW OPODATKOWANIA (włącznie ze zwolnionymi)						
Cena żyta						
(ustalona Uchwałą Nr Rady Gminy Przasnysz z dnia.....)						
Miejscowość położenia gruntu						
.....						
Klasy użytków wynikające z ewidencji gruntów	Powierzchnia gruntu w hektarach fizycznych			Liczba hektarów przelicze- niowych	Stawka z 1 ha (przelicze- niowego lub fizycznego) w zł, gr	Wymiar podatku rolnego w zł, gr
	Ogółem	Nie podlegające przeliczeniu na hektary przeliczeniowe	Podlegające przeliczeniu na hektary przeliczeniowe			
Grunty orne (R)						
I						
II						
IIIa						
IIIb						
IVa						
IVb						
V						
VI						
VIz						
Sady (S)						
I						
II						
IIIa						
IIIb						
III (Ł)						
III (Ps)						
IVa						
IVb						
IV (Ł)						
IV (Ps)						
V (R)						
V (Ł)						
V (Ps)						
VI (R)						
VI (Ł)						
VI (Ps)						
VIz						
Łąki (Ł)						
I						
II						
III						
IV						
V						
VI						
VIz						
Pastwiska (Ps)						
I						
II						

III						
IV						
V						
VI						
VIz						
Grunty rolne zabudowane						
I						
II						
IIIa						
IIIb						
III (B-Ł)						
III (B-Ps)						
IVa						
IVb						
IV (B-Ł)						
IV (B-Ps)						
V (B-R)						
V (B-Ł)						
V (B-Ps)						
VI (B-R)						
VI (B-Ł)						
VI (B-Ps)						
VIz						
Grunty pod stawami (Wsr)						
a) zarybionymi - łososiem, trocią, głowacią, palią i pstrągiem						
b) zarybionymi – inne gatunki ryb						
c) niezarybionymi						
I						
II						
IIIa						
IIIb						
III (Ł)						
III (Ps)						
IVa						
IVb						
IV (Ł)						
IV (Ps)						
V (R)						
V (Ł)						
V (Ps)						
VI (R)						
VI (Ł)						
VI (Ps)						
VIz						
Rowy (W)						
I						
II						
IIIa						
IIIb						

III (Ł)						
III (Ps)						
IVa						
IVb						
IV (Ł)						
IV (Ps)						
V (R)						
V (Ł)						
V (Ps)						
VI (R)						
VI (Ł)						
VI (Ps)						
Viz						
Grunty zadrzewione i zakrzewione na UR (Lz)						
I						
II						
IIIa						
IIIb						
III (Ł)						
III (Ps)						
IVa						
IVb						
IV (Ł)						
IV (Ps)						
V (R)						
V (Ł)						
V (Ps)						
VI (R)						
VI (Ł)						
VI (Ps)						
Viz						
Razem :						

E. INNE ZWOLNIENIA W PODATKU ROLNYM OD GRUNTÓW		
1.		
2.		
3.		
4.		
Razem		

F. ULGI W PODATKU ROLNYM OD GRUNTÓW		
1. z tytułu nabycia lub objęcia w zagospodarowanie gruntów		
2. inwestycyjne		
3. górskie		
4. inne		
Razem		

G. ŁĄCZNA KWOTA PODATKU		
Kwota podatku (należy zaokrąglić do pełnych złotych) ***		
Różnica kwot z D - (E + F)		

H. W przypadku nie wykonania w całości lub w części kwoty zadeklarowanego podatku niniejsza deklaracja stanowi podstawę do wystawienia tytułu wykonawczego zgodnie z art. 3a ustawy z dnia 17.06.1966r. o postępowaniu egzekucyjnym w administracji (Dz.U z 2002r. Nr 110, poz. 968 z późn.zm.)

H. OŚWIADCZENIE I PODPIS SKŁADAJĄCEGO / OSOBY REPREZENTUJĄCEJ SKŁADAJĄCEGO

Świadomy/ma odpowiedzialności karnej wynikającej z art. 233 kodeksu karnego oświadczam, że podane przeze mnie dane są zgodne z prawdą.

20. Imię	21. Nazwisko
22. Data wypełnienia (dzień - miesiąc - rok)	23. Podpis (pieczęć) składającego / osoby reprezentującej składającego

I. ADNOTACJE ORGANU PODATKOWEGO

24. Uwagi organu podatkowego	
25. Identyfikator przyjmującego formularz	26. Podpis przyjmującego formularz

*** Zgodnie z art.63 § 1 ustawy z dnia 29 sierpnia 1997r. Ordynacja podatkowa (Dz.U. z 2005r. Nr 8, poz. 60 z późn. zm.) podstawy opodatkowania, kwoty podatków, odsetki za zwłokę, opłaty prolongacyjne, oprocentowanie nadpłat oraz wynagrodzenia przysługujące płatnikom i inkasentom zaokrągla się do pełnych złotych, w ten sposób, że końcówki kwot wynoszące mniej niż 50 groszy pomija się, a końcówki kwot wynoszące 50 i więcej groszy podwyższa się do pełnych złotych.

1. Numer Identyfikacji Podatkowej składającego deklarację

NIP

Załącznik Nr 3
do Uchwały Nr III/9/2010
Rady Gminy Przasnysz
z dnia 29 grudnia 2010 r.

PRZEWODNICZĄCY
Rady Gminy Przasnysz

Andrzej Selatna

DEKLARACJA NA PODATEK LEŚNY

2. Rok

na

Podstawa prawna: Ustawa z dnia 30 października 2002 r. o podatku leśnym (Dz. U. Nr 200, poz. 1682 z późn. zm.)
Składający: Formularz przeznaczony dla osób prawnych, jednostek organizacyjnych oraz spółek nie mających osobowości prawnej będących właścicielami lasów, posiadaczami samoistnymi lasów, użytkownikami wieczystymi lasów, posiadaczami lasów stanowiących własność Skarbu Państwa lub jednostki samorządu terytorialnego oraz dla osób fizycznych będących współwłaścicielami lub współposiadaczami z osobami prawnymi, bądź z innymi jednostkami organizacyjnymi nieposiadającymi osobowości prawnej lub z spółkami nieposiadającymi osobowości prawnej.
Termin składania: Do dnia 15 stycznia każdego roku podatkowego lub w terminie 14 dni od zaistnienia okoliczności mających wpływ na powstanie, bądź wygaśnięcie obowiązku podatkowego.
Miejsce składania: Wójt Gminy właściwy na miejsce położenia lasu.

A. MIEJSCE SKŁADANIA DEKLARACJI

3. Wójt Gminy Przasnysz
ul. Św. Stanisława Kostki 5
06-300 Przasnysz

B. DANE SKŁADAJĄCEGO DEKLARACJĘ (niepotrzebne skreślić)

* - dotyczy składającego deklarację nie będącego osobą fizyczną

** - dotyczy składającego deklarację będącego osobą fizyczną

B.1 DANE IDENTYFIKACYJNE

4. Rodzaj składającego deklarację (zaznaczyć właściwą kratkę)

1. osoba fizyczna 2. osoba prawna 3. jednostka organizacyjna nie posiadająca osobowości prawnej
 4. spółka nie mająca osobowości prawnej

5. Rodzaj własności (zaznaczyć właściwą kratkę)

1. właściciel 2. współwłaściciel 3. posiadacz samoistny 4. współposiadacz samoistny 5. dzierżawca
 6. użytkownik wieczysty 7. współużytkownik wieczysty 8. posiadacz 9. współposiadacz

6. Nazwa pełna* / Nazwisko, pierwsze imię, data urodzenia**

7. Nazwa skrócona* / Imię ojca, imię matki**

8. Identyfikator REGON* / Numer PESEL**

B.2 ADRES SIEDZIBY* / ADRES ZAMIESZKANIA**

9. Kraj	10. Województwo	11. Powiat	
12. Gmina	13. Ulica	14. Nr domu	15. Nr lokalu
16. Miejscowość	17. Kod pocztowy	18. Poczta	

C. OKOLICZNOŚCI POWODUJĄCE KONIECZNOŚĆ ZŁOŻENIA DEKLARACJI

19. Okoliczności (zaznaczyć właściwą kratkę)

1. deklaracja roczna 2. korekta deklaracji rocznej + załącznik (pisemne uzasadnienie korekty)

D. DANE DOTYCZĄCE PRZEDMIOTÓW OPODATKOWANIA

Cena drewna zł

Miejscowość położenia lasu

D.1 Z WYJĄTKIEM ZWOLNIONYCH

Wyszczególnienie	Powierzchnia w hektarach fizycznych	Stawka podatku (0,220 m ³ drewna x cena drewna)	Kwota podatku (rubr. 2 x rubr. 3)
1	2	3	4
1. Lasy ochronne powyżej 40 lat			
2. Lasy wchodzące w skład rezerwatów przyrody i parków narodowych powyżej 40 lat			
3. Lasy pozostałe powyżej 40 lat (nie wymienione w/w 1 i 2)			
4. Razem (w.1 -3)*** (należy zaokrąglić do pełnych złotych)			

E. INFORMACJA O PRZEDMIOTACH ZWOLNIONYCH

(podać powierzchnię zwolnionego lasu oraz przepis prawa - z jakiego tytułu występuje zwolnienie)

H. W przypadku nie wykonania w całości lub w części kwoty zadeklarowanego podatku niniejsza deklaracja stanowi podstawę do wystawienia tytułu wykonawczego zgodnie z art. 3a ustawy z dnia 17.06.1966 r. o postępowaniu egzekucyjnym w administracji (Dz. U. z 2002r. Nr 110, poz. 968 z późn. zm.)

F. OŚWIADCZENIE I PODPIS SKŁADAJĄCEGO / OSOBY REPREZENTUJĄCEJ SKŁADAJĄCEGO

Oświadczam, że podane przeze mnie dane są zgodne z prawdą.

20. Imię	21. Nazwisko
22. Data wypełnienia (dzień - miesiąc - rok)	23. Podpis (pieczęć) składającego / osoby reprezentującej składającego

G. ADNOTACJE ORGANU PODATKOWEGO

24. Uwagi organu podatkowego	
25. Identyfikator przyjmującego formularz	26. Podpis przyjmującego formularz

*** Zgodnie z art.63 § 1 ustawy z dnia 29 sierpnia 1997r. Ordynacja podatkowa (Dz.U. z 2005r. Nr 8, poz. 60 z późn. zm.) podstawy opodatkowania, kwoty podatków, odsetki za zwłokę, opłaty prolongacyjne, oprocentowanie nadpłat oraz wynagrodzenia przysługujące płatnikom i inkasentom zaokrągla się do pełnych złotych, w ten sposób, że końcówki kwot wynoszące mniej niż 50 groszy pomija się, a końcówki kwot wynoszące 50 i więcej groszy podwyższa się do pełnych złotych.

1. Numer Identyfikacji Podatkowej składających informacje
NIP
NIP

Załącznik Nr 4
do Uchwały Nr III/9/2010
Rady Gminy Przasnysz
z dnia 29 grudnia 2010 r.

PRZEWODNICZĄCY
Rady Gminy Przasnysz
Andrzej Sekina

INFORMACJA W SPRAWIE PODATKU OD NIERUCHOMOŚCI

<p>Podstawa prawna: Ustawa z dnia 12 stycznia 1991 r. o podatkach i opłatach lokalnych (Dz.U. z 2010 r. Nr 95, poz. 613 z późn. zm.). Składający: Formularz przeznaczony dla osób fizycznych będących właścicielami nieruchomości lub obiektów budowlanych, posiadaczami samodzielnymi nieruchomości lub obiektów budowlanych, użytkownikami wieczystymi gruntów, posiadaczami nieruchomości lub ich części albo obiektów budowlanych lub ich części, stanowiących własność Skarbu Państwa lub jednostki samorządu terytorialnego. Termin składania: W terminie 14 dni od zaistnienia okoliczności mających wpływ na powstanie, bądź wygaśnięcie obowiązku podatkowego. Miejsce składania: Wójt Gminy Przasnysz .</p>			
A. MIEJSCE SKŁADANIA INFORMACJI			
2. Wójt Gminy Przasnysz ul. Św. Stanisława Kostki 5 06-300 Przasnysz			
B. DANE SKŁADAJĄCEGO INFORMACJĘ			
B.1 DANE IDENTYFIKACYJNE			
3. Rodzaj własności (zaznaczyć właściwą kratkę) <input type="checkbox"/> 1. właściciel <input type="checkbox"/> 2. współwłaściciel <input type="checkbox"/> 3. posiadacz samodzielny <input type="checkbox"/> 4. współposiadacz samodzielny <input type="checkbox"/> 5. dzierżawca <input type="checkbox"/> 6. użytkownik wieczysty <input type="checkbox"/> 7. współużytkownik wieczysty <input type="checkbox"/> 8. posiadacz <input type="checkbox"/> 9. współposiadacz			
4. Nazwisko, pierwsze imię, data urodzenia		5. Nazwisko, pierwsze imię, data urodzenia	
6. Imię ojca, imię matki		7. Imię ojca, imię matki	
8. Numer PESEL		9. Numer PESEL	
B.2 ADRES ZAMIESZKANIA			
10. Kraj	11. Województwo		12. Powiat
13. Gmina	14. Ulica	15. Numer domu	16. Numer lokalu
17. Miejscowość	18. Kod pocztowy		19. Poczta
C. OKOLICZNOŚCI POWODUJĄCE KONIECZNOŚĆ ZŁOŻENIA INFORMACJI			
20. Okoliczności (zaznaczyć właściwą kratkę) <input type="checkbox"/> 1. Informacja składana po raz pierwszy na dany rok <input type="checkbox"/> 2. Korekta uprzednio złożonej informacji			

D. DANE DOTYCZĄCE PRZEDMIOTÓW OPODATKOWANIA (z wyjątkiem zwolnionych)			
Wyszczególnienie		Miejscowość położenia gruntów	
	 (miejscowość) (miejscowość)
D.1 POWIERZCHNIA GRUNTÓW			
1. związanych z prowadzeniem działalności gospodarczej, bez względu na sposób zakwalifikowania w ewidencji gruntów i budynków		21. m ²	
2. pod jeziorami, zajętych na zbiorniki wodne retencyjne lub elektrowni wodnych		22. ha	
3. pozostałych, w tym zajętych na prowadzenie odpłatnej statutowej działalności pożytku publicznego przez organizacje pożytku publicznego		23. m ²	

D.2 POWIERZCHNIA UŻYTKOWA BUDYNKÓW LUB ICH CZĘŚCI (*)			
Wyszczególnienie	Miejscowość położenia budynków		
	(miejscowość)	(miejscowość)	(miejscowość)
1. mieszkalnych w tym: - kondygnacji o wysokości od 1,40 do 2,20 m - kondygnacji o wysokości powyżej 2,20 m	24. m ² m ²		
* Do powierzchni użytkowej budynku lub jego części należy zaliczyć powierzchnię mierzoną, po wewnętrznej długości ścian na wszystkich kondygnacjach, z wyjątkiem powierzchni klatek schodowych oraz szybów dźwigowych. Za kondygnację uważa się również garaże podziemne, piwnice, sutereny i poddasza użytkowe.			
2. związanych z prowadzeniem działalności gospodarczej oraz od budynków mieszkalnych lub ich części zajętych na prowadzenie działalności gospodarczej w tym: - kondygnacji o wysokości od 1,40 do 2,20 m - kondygnacji o wysokości powyżej 2,20 m	25. m ² m ²		
3. zajęte na prowadzenie działalności gospodarczej w zakresie obrotu kwalifikowanym materiałem siewnym w tym: - kondygnacji o wysokości od 1,40 do 2,20 m - kondygnacji o wysokości powyżej 2,20 m	26. m ² m ²		
4. związanych z prowadzeniem działalności gospodarczej w zakresie udzielania świadczeń zdrowotnych, zajętych przez podmioty udzielające tych świadczeń w tym: - kondygnacji o wysokości od 1,40 do 2,20 m - kondygnacji o wysokości powyżej 2,20 m	27. m ² m ²		
5. pozostałych, w tym zajętych na prowadzenie odpłatnej statutowej działalności pożytku publicznego przez organizacje pożytku publicznego w tym: - kondygnacji o wysokości od 1,40 do 2,20 m - kondygnacji o wysokości powyżej 2,20 m	28. m ² m ²		
D.3 BUDOWLE			
Wyszczególnienie	Miejscowość położenia budowli		
	(miejscowość)	(miejscowość)	(miejscowość)
1. budowle: (wartość, o której mowa w art. 4 ust.1 pkt 3 oraz ust. 3-7 ustawy o podatkach i opłatach lokalnych) a) służące do oczyszczania ścieków b) pozostałe	29. zł *** zł ***		
E. INFORMACJA O PRZEDMIOTACH I PODMIOTACH ZWOLNIONYCH			
(podać powierzchnię, bądź wartość budowli przedmiotów zwolnionych oraz przepis prawa – z jakiego tytułu występuje zwolnienie)			
grunty stanowiące nieużytki m ² w miejscowości - (art. 7 ust. 1 pkt 10 ustawy z dnia 12.01.1991 r. o podatkach i opłatach lokalnych (Dz. U. z 2010 r. Nr 95, poz. 613 z późn. zm.)			

F. OŚWIADCZENIE I PODPIS SKŁADAJĄCEGO / OSOBY REPREZENTUJĄCEJ SKŁADAJĄCEGO	
Świadomy/ma odpowiedzialności karnej wynikającej z art. 233 kodeksu karnego Oświadczam, że podane przeze mnie dane są zgodne z prawdą.	
30. Imię i nazwisko	31. Imię i nazwisko
32. Data wypełnienia i podpis składającego / osoby reprezentującej składającego	33. Data wypełnienia i podpis składającego / osoby reprezentującej składającego
G. ADNOTACJE ORGANU PODATKOWEGO	
34. Uwagi organu podatkowego	
35. Identyfikator przyjmującego formularz	36. Podpis przyjmującego formularz

*** Zgodnie z art.63 § 1 ustawy z dnia 29 sierpnia 1997r. Ordynacja podatkowa (Dz.U. z 2005r. Nr 8, poz. 60 z późn. zm.) podstawy opodatkowania, kwoty podatków, odsetki za zwłokę, opłaty prolongacyjne, oprocentowanie nadpłat oraz wynagrodzenia przysługujące płatnikom i inkasentom zaokrągla się do pełnych złotych, w ten sposób, że końcówki kwot wynoszące mniej niż 50 groszy pomija się, a końcówki kwot wynoszące 50 i więcej groszy podwyższa się do pełnych złotych.

I. Numer Identyfikacji Podatkowej składających informację	
NIP	
NIP	

Załącznik Nr 5
do Uchwały III/9/2010
Rady Gminy Przasnysz
z dnia 29 grudnia 2010 r.

PRZEWODNICZĄCY
Rady Gminy Przasnysz
Andrzej Sekana

INFORMACJA W SPRAWIE PODATKU ROLNEGO

Podstawa prawna: Ustawa z dnia 15 listopada 1984 r. o podatku rolnym (Dz.U. z 2006 r. Nr 136, poz. 969 z późn. zm.)
Składający: Formularz przeznaczony dla osób fizycznych będących właścicielami gruntów, posiadaczami samoistnymi gruntów, użytkownikami wieczystymi gruntów, posiadaczami gruntów na podstawie umowy zawartej stosownie do przepisów o ubezpieczeniu społecznym rolników oraz posiadaczami gruntów stanowiących własność Skarbu Państwa lub jednostki samorządu terytorialnego.
Termin składania: W terminie 14 dni od zaistnienia okoliczności mających wpływ na powstanie bądź wygaśnięcie obowiązku podatkowego.
Miejsce składania: Wójt Gminy właściwy ze względu na miejsce położenia gruntów.

A. MIEJSCE SKŁADANIA INFORMACJI

2. Wójt Gminy Przasnysz
ul. Św. Stanisława Kostki 5
06-300 Przasnysz

B. DANE SKŁADAJĄCEGO INFORMACJĘ

B.1 DANE IDENTYFIKACYJNE

3. Rodzaj własności (zaznaczyć właściwą kratkę)
 1. właściciel 2. współwłaściciel 3. posiadacz samoistny 4. współposiadacz samoistny 5. dzierżawca
 6. użytkownik wieczysty 7. współużytkownik wieczysty 8. posiadacz 9. współposiadacz

4. Nazwisko, pierwsze imię, data urodzenia

5. Nazwisko, pierwsze imię, data urodzenia

6. Imię ojca, imię matki

7. Imię ojca, imię matki

8. Numer PESEL

9. Numer PESEL

B.2 ADRES ZAMIESZKANIA

10. Kraj

11. Województwo

12. Powiat

13. Gmina

14. Ulica

15. Numer domu

16. Numer lokalu

17. Miejscowość

18. Kod pocztowy

19. Poczta

C. OKOLICZNOŚCI POWODUJĄCE KONIECZNOŚĆ ZŁOŻENIA INFORMACJI

20. Okoliczności (zaznaczyć właściwą kratkę)

1. Informacja składana po raz pierwszy na dany rok

2. Korekta uprzednio złożonej informacji

D. DANE DOTYCZĄCE PRZEDMIOTÓW OPODATKOWANIA (włącznie ze zwolnionymi)

Klasy użytków
wynikające
z ewidencji
gruntów

Powierzchnia gruntów w hektarach fizycznych

Miejscowość położenia gruntu

.....
miejscowość

.....
miejscowość

.....
miejscowość

.....
miejscowość

.....
miejscowość

Grunty orne (R)

I

II

IIIa

	IIIb				
	IVa				
	IVb				
	V				
	VI				
	VIz				
	Sady (S)				
	I				
	II				
	IIIa				
	IIIb				
	III (Ł)				
	III (Ps)				
	IVa				
	IVb				
	IV (Ł)				
	IV (Ps)				
	V (R)				
	V (Ł)				
	V (Ps)				
	VI (R)				
	VI (Ł)				
	VI (Ps)				
	VIz				
	Łąki (Ł)				
	I				
	II				
	III				
	IV				
	V				
	VI				
	VIz				
	Pastwiska (Ps)				
	I				
	II				
	III				
	IV				
	V				
	VI				
	VIz				
	Grunty rolne zabudowane				
	I				
	II				
	IIIa				
	IIIb				
	III (B-Ł)				
	III (B-Ps)				
	IVa				
	IVb				
	IV (B-Ł)				

	IV (B-Ps)				
	V (B-R)				
	V (B-Ł)				
	V (B-Ps)				
	VI (B-R)				
	VI (B-Ł)				
	VI (B-Ps)				
	VIz				
	Grunty pod stawami (Wsr)				
	a) zarybionymi - łososiem, trocią, głowacią, palia i pstrągiem				
	b) zarybionymi – inne gatunki ryb				
	c) niezarybionymi				
	I				
	II				
	IIIa				
	IIIb				
	III (Ł)				
	III (Ps)				
	IVa				
	IVb				
	IV (Ł)				
	IV (Ps)				
	V (R)				
	V (Ł)				
	V (Ps)				
	VI (R)				
	VI (Ł)				
	VI (Ps)				
	VIz				
	Rowy (W)				
	I				
	II				
	IIIa				
	IIIb				
	III (Ł)				
	III (Ps)				
	IVa				
	IVb				
	IV (Ł)				
	IV (Ps)				
	V (R)				
	V (Ł)				
	V (Ps)				
	VI (R)				
	VI (Ł)				
	VI (Ps)				
	VIz				

Grunty zadrzewione i zakrzewione na UR (Lz)					
I					
II					
IIIa					
IIIb					
III (Ł)					
III (Ps)					
IVa					
IVb					
IV (Ł)					
IV (Ps)					
V (R)					
V (Ł)					
V (Ps)					
VI (R)					
VI (Ł)					
VI (Ps)					
VIz					
Razem:					

F. OŚWIADCZENIE I PODPIS SKŁADAJĄCEGO / OSOBY REPREZENTUJĄCEJ SKŁADAJĄCEGO

Świadomy/ma odpowiedzialności karnej wynikającej z art. 233 kodeksu karnego oświadczam, że podane przeze mnie dane są zgodne z prawdą.

21. Imię i nazwisko	22. Imię i nazwisko
23. Data wypełnienia i podpis składającego / osoby reprezentującej składającego	24. Data wypełnienia i podpis składającego / osoby reprezentującej składającego

G. ADNOTACJE ORGANU PODATKOWEGO

25. Uwagi organu podatkowego	
26. Identyfikator przyjmującego formularz	27. Podpis przyjmującego formularz

I. Numer Identyfikacji Podatkowej składających informacje

NIP

NIP

Załącznik Nr 6
do Uchwały Nr III/9/2010
Rady Gminy Przasnysz
z dnia 29 grudnia 2010 r.

PRZEWODNICZĄCY
Rady Gminy Przasnysz
Andrzej Sekma

INFORMACJA W SPRAWIE PODATKU LEŚNEGO

Podstawa prawna: Ustawa z dnia 30 października 2002 r. o podatku leśnym (Dz.U. Nr 200, poz. 1682 z późn.zm.).
Składający: Formularz przeznaczony dla osób fizycznych będących właścicielami lasów, posiadaczami samoistnymi lasów, użytkownikami wieczystymi lasów, posiadaczami lasów stanowiących własność Skarbu Państwa lub jednostki samorządu terytorialnego.
Termin składania: W terminie 14 dni od zaistnienia okoliczności mających wpływ na powstanie, bądź wygaśnięcie obowiązku podatkowego.
Miejsce składania: Wójt Gminy właściwy ze względu na miejsce położenia lasu.

A. MIEJSCE SKŁADANIA INFORMACJI

2. Wójt Gminy Przasnysz
ul. Św. Stanisława Kostki 5
06-300 Przasnysz

B. DANE SKŁADAJĄCEGO INFORMACJĘ

B.1 DANE IDENTYFIKACYJNE

3. Rodzaj własności (zaznaczyć właściwą kratkę)
 1. właściciel 2. współwłaściciel 3. posiadacz samoistny 4. współposiadacz samoistny 5. dzierżawca
 6. użytkownik wieczysty 7. współużytkownik wieczysty 8. posiadacz 9. współposiadacz

4. Nazwisko, pierwsze imię, data urodzenia

5. Nazwisko, pierwsze imię, data urodzenia

6. Imię ojca, imię matki

7. Imię ojca, imię matki

8. Numer PESEL

9. Numer PESEL

B.2 ADRES ZAMIESZKANIA

10. Kraj

11. Województwo

12. Powiat

13. Gmina

14. Ulica

15. Nr domu

16. Nr lokalu

17. Miejscowość

18. Kod pocztowy

19. Poczta

C. OKOLICZNOŚCI POWODUJĄCE KONIECZNOŚĆ ZŁOŻENIA INFORMACJI

20. Okoliczności (zaznaczyć właściwą kratkę)

1. Informacja składana po raz pierwszy na dany rok

2. Korekta uprzednio złożonej informacji

D. DANE DOTYCZĄCE PRZEDMIOTÓW OPODATKOWANIA

D.1 Z WYJĄTKIEM ZWOLNIONYCH

Wyszczególnienie	Powierzchnia w hektarach fizycznych		
	Miejscowość położenia lasu		
 (miejscowość) (miejscowość) (miejscowość)
1. Lasy ochronne w wieku powyżej 40 lat			
2. Lasy wchodzące w skład rezerwatów przyrody i parków narodowych w wieku powyżej 40 lat			
3. Lasy pozostałe w wieku powyżej 40 lat (nie wymienione w/w 1 i 2)			
4. Razem (w.1 - 3)			

E. INFORMACJA O PRZEDMIOTACH ZWOLNIONYCH

(podać powierzchnię lasu zwolnionego oraz przepis prawa - z jakiego tytułu występuje zwolnienie)

F. OŚWIADCZENIE I PODPISY SKŁADAJĄCYCH / OSOBY REPREZENTUJĄCEJ SKŁADAJĄCYCH

Oświadczam, że podane przeze mnie dane są zgodne z prawdą.

21. Imię i nazwisko	22. Imię i nazwisko
23. Data wypełnienia i podpis składającego / osoby reprezentującej składającego	24. Data wypełnienia i podpis składającego / osoby reprezentującej składającego

G. ADNOTACJE ORGANU PODATKOWEGO

25. Uwagi organu podatkowego	
26. Identyfikator przyjmującego formularz	27. Podpis przyjmującego formularz

316

UCHWAŁA Nr III/21/2010

RADY GMINY PRZASNYSZ

z dnia 29 grudnia 2010 r.

w sprawie uchwalenia budżetu gminy Przasnysz na rok 2011.

Na podstawie art. 18 ust. 2 pkt 4 ustawy z dnia 8 marca 1990r. o samorządzie gminnym (Dz.U. z 2001r. Nr 142, poz. 1591 z późn. zm.) oraz art. 211, art. 212, art. 214, art. 215, art. 217, art. 235, art. 236, art. 237, art. 239, ustawy z dnia 27 sierpnia 2009r. o finansach publicznych (Dz.U. Nr 157, poz. 1240 z późn. zm.) w związku z art. 121 ustawy z dnia 27 sierpnia 2009r. – Przepisy wprowadzające ustawę o finansach publicznych (Dz.U. Nr 157, poz. 1241 z późn. zm.) Rada Gminy uchwala, co następuje:

§ 1.1) Ustala się dochody budżetu w łącznej kwocie 25.644.247,01zł, z tego:

- a) bieżące w kwocie 17.612.439,18zł,
- b) majątkowe w kwocie 8.031.807,83zł, zgodnie z załącznikiem nr 1 do niniejszej uchwały.

2) Ustala się wydatki budżetu w łącznej kwocie 24.045.809,87zł z tego:

- a) bieżące w kwocie 13.979.168,20zł,
- b) majątkowe w kwocie 10.066.641,67zł, zgodnie z załącznikiem nr 2 i nr 2a do niniejszej uchwały.

§ 2.1 Ustala się nadwyżkę budżetu gminy w wysokości 1.598.437,14zł z przeznaczeniem na planowaną spłatę rat pożyczek w kwocie 1.598.437,14zł.

2) Ustala się przychody budżetu w kwocie 2.308.391,86zł oraz rozchody budżetu w kwocie 3.906.829,00zł zgodnie z załącznikiem nr 3 do niniejszej uchwały.

3) Ustala się limity zobowiązań z tytułu emisji papierów wartościowych oraz kredytów i pożyczek zaciągniętych na:

- a) sfinansowanie przejściowego deficytu w kwocie 4.000.000,00zł, w tym na wyprzedzające finansowanie działań finansowanych ze środków pochodzących z budżetu Unii Europejskiej w kwocie 3.000.000,00zł,
- b) spłatę wcześniej zaciągniętych zobowiązań z tytułu zaciągniętych pożyczek w kwocie 3.906.829,00zł.

§ 3.1) Tworzy się rezerwę ogólną w wysokości 42.000,00zł.

2) Tworzy się rezerwę celową w wysokości 38.000,00zł, na realizację zadań własnych z zakresu zarządzania kryzysowego.

§ 4. Ustala się dotacje udzielone z budżetu gminy podmiotom należącym do sektora finansów publicznych zgodnie z załącznikiem nr 4 do niniejszej uchwały.

§ 5. Ustala się dochody z tytułu wydania zezwoleń na sprzedaż napojów alkoholowych oraz wydatki na realizację zadań określonych w Gminnym Programie Profilaktyki i Rozwiązywania Problemów Alkoholowych i w Gminnym Programie Przeciwdziałania Narkomanii zgodnie z załącznikiem nr 5 do niniejszej uchwały.

§ 6. Ustala się plan wydatków na przedsięwzięcia realizowane w ramach Funduszu sołec-

kiego w podziale na Sołectwa zgodnie z załącznikiem nr 6 do niniejszej uchwały.

§ 7.1) Ustala się plan dochodów związanych z realizacją zadań z zakresu administracji rządowej i innych zadań zleconych odrębnymi ustawami, zgodnie z załącznikiem nr 7.

2) Ustala się plan wydatków związanych z realizacją zadań z zakresu administracji rządowej i innych zadań zleconych odrębnymi ustawami, zgodnie z załącznikiem nr 8.

§ 8. Upoważnia się Wójta do:

- 1) Zaciągania kredytów i pożyczek oraz emisji papierów wartościowych na pokrycie występującego w ciągu roku przejściowego deficytu budżetu do wysokości określonej w § 2 ust. 3 lit. a niniejszej uchwały.
- 2) Lokowania wolnych środków budżetowych na rachunkach bankowych w innych bankach niż bank prowadzący obsługę budżetu gminy.
- 3) Udzielania w roku budżetowym pożyczek krótkoterminowych do łącznej kwoty 500.000,00zł.
- 4) Dokonywania zmian w planie wydatków, z wyłączeniem przeniesień wydatków między działami, w zakresie wydatków na uposażenie i wynagrodzenia ze stosunku pracy.
- 5) Dokonywania zmian w planie rocznych zadań inwestycyjnych bez możliwości wprowadzania nowych czy rezygnacji z wykonywania przyjętych zadań, z wyłączeniem przeniesień wydatków między działami.

§ 9.1) Wykonanie uchwały powierza się Wójtowi Gminy.

- a) Uchwała wchodzi w życie z dniem 1 stycznia 2011r. i podlega publikacji w Dzienniku Urzędowym Województwa Mazowieckiego oraz na tablicy ogłoszeń Urzędu Gminy.

Przewodniczący Rady Gminy Przasnysz:
Andrzej Sekuna

Załącznik nr 1
do uchwały nr III/21/2010
Rady Gminy Przasnysz
z dnia 29 grudnia 2010r.

Planowane dochody budżetu na 2011 rok

Dział	Rozdział	§	Źródło dochodów	Planowane dochody na 2011 rok		
				Ogółem	w tym	
					bieżące	majątkowe
1	2	3	4	6	7	8
010			Rolnictwo i łowiectwo	3.151.929,00	100.000,00	3.051.929,00
	01010		Infrastruktura wodociągowa i sanitacyjna wsi	3.149.929,00	98.000,00	3.051.929,00
		0920	Pozostałe odsetki	200,00	200,00	
		0960	Otrzymane spadki, zapisy i darowizny w postaci pieniężnej	97.800,00	97.800,00	
		6208	Dotacje celowe w ramach programów finansowanych z udziałem środków europejskich oraz środków, o których mowa w art. 5 ust. 1 pkt 3 oraz ust. 3 pkt 5 i 6 ustawy, lub płatności w ramach budżetu środków europejskich	3.051.929,00		3.051.929,00
	01095		Pozostała działalność	2.000,00	2.000,00	
		0750	Dochody z najmu i dzierżawy składników majątkowych Skarbu Państwa, jednostek samorządu terytorialnego lub innych jednostek zaliczanych do sektora finansów publicznych oraz innych umów o podobnym charakterze	2.000,00	2.000,00	
400			Wytwarzanie i zaopatrywanie w energię elektryczną, gaz i wodę	536.000,00	536.000,00	
	40002		Dostarczanie wody	536.000,00	536.000,00	
		0690	Wpływy z różnych opłat	3.000,00	3.000,00	
		0830	Wpływy z usług	532.000,00	532.000,00	
		0920	Pozostałe odsetki	1.000,00	1.000,00	
600			Transport i łączność	394.590,24	9.136,31	385.453,93
	60095		Pozostała działalność	394.590,24	9.136,31	385.453,93
		2007	Dotacje celowe w ramach programów finansowanych z udziałem środków europejskich oraz środków, o których mowa w art. 5 ust. 1 pkt. 3 oraz ust. 3 pkt 5 i 6 ustawy lub płatności w ramach budżetu środków europejskich	9.136,31	9.136,31	
		6207	Dotacje celowe w ramach programów finansowanych z udziałem środków europejskich oraz środków, o których mowa w art. 5 ust. 1 pkt 3 oraz ust. 3 pkt 5 i 6 ustawy lub płatności w ramach budżetu środków europejskich	385.453,93		385.453,93
700			Gospodarka mieszkaniowa	1.079.679,90	36.130,00	1.043.549,90
	70005		Gospodarka gruntami i nieruchomościami	1.079.679,90	36.130,00	1.043.549,90
		0690	Wpływy z różnych opłat	30,00	30,00	
		0750	Dochody z najmu i dzierżawy składników majątkowych Skarbu Państwa, jednostek samorządu terytorialnego lub innych jednostek zaliczanych do sektora finansów publicznych oraz innych umów o podobnym charakterze	36.000,00	36.000,00	
		0770	Wpłaty z tytułu odpłatnego nabycia prawa własności oraz prawa użytkowania wieczystego nieruchomości	1.043.549,90		1.043.549,90
		0920	Pozostałe odsetki	100,00	100,00	
710			Działalność usługowa	5.000,00	5.000,00	
	71035		Cmentarze	5.000,00	5.000,00	
		2020	Dotacje celowe otrzymane z budżetu państwa na zadania bieżące realizowane przez gminę na podstawie porozumień z organami administracji rządowej	5.000,00	5.000,00	
750			Administracja publiczna	200.174,00	200.174,00	
	75011		Urzędy wojewódzkie	70.174,00	70.174,00	
		2010	Dotacje celowe otrzymane z budżetu państwa na realizację zadań bieżących z zakresu administracji rządowej oraz innych zadań zleconych gminie (związkom gmin) ustawami	70.171,00	70.171,00	
		2360	Dochody jednostek samorządu terytorialnego związane z realizacją zadań z zakresu administracji rządowej oraz innych zadań zleconych ustawami	3,00	3,00	
	75023		Urzędy gmin (miast i miast na prawach powiatu)	130.000,00	130.000,00	
		0920	Pozostałe odsetki	80.000,00	80.000,00	
		0970	Wpływy z różnych dochodów	50.000,00	50.000,00	

751			Urzędy naczelných organów władzy państwowej, kontroli i ochrony prawa oraz sądownictwa	1.200,00	1.200,00	
	75101		Urzędy naczelných organów władzy państwowej, kontroli i ochrony prawa	1.200,00	1.200,00	
		2010	Dotacje celowe otrzymane z budżetu państwa na realizację zadań bieżących z zakresu administracji rządowej oraz innych zadań zleconych gminie (związkom gmin) ustawami	1.200,00	1.200,00	
754			Bezpieczeństwo publiczne i ochrona przeciwpożarowa	200,00	200,00	
	75414		Obrona cywilna	200,00	200,00	
		2010	Dotacje celowe otrzymane z budżetu państwa na realizację zadań bieżących z zakresu administracji rządowej oraz innych zadań zleconych gminie (związkom gmin) ustawami	200,00	200,00	
756			Dochody od osób prawnych, od osób fizycznych i od innych jednostek nieposiadających osobowości prawnej oraz wydatki związane z ich poborem	4.298.427,87	4.298.427,87	
	75601		Wpływy z podatku dochodowego od osób fizycznych	10.000,00	10.000,00	
		0350	Podatek od działalności gospodarczej osób fizycznych, opłacany w formie karty podatkowej	10.000,00	10.000,00	
	75615		Wpływy z podatku rolnego, podatku leśnego, podatku od czynności cywilnoprawnych, podatków i opłat lokalnych od osób prawnych i innych jednostek organizacyjnych	525.044,00	525.044,00	
		0310	Podatek od nieruchomości	414.000,00	414.000,00	
		0320	Podatek rolny	15.444,00	15.444,00	
		0330	Podatek leśny	27.200,00	27.200,00	
		0340	Podatek od środków transportowych	68.300,00	68.300,00	
		0910	Odsetki od nieterminowych wpłat z tytułu podatków i opłat	100,00	100,00	
	75616		Wpływy z podatku rolnego, podatku leśnego, podatku od spadków i darowizn, podatku od czynności cywilnoprawnych oraz podatków i opłat lokalnych od osób fizycznych	1.374.496,87	1.374.496,87	
		0310	Podatek od nieruchomości	397.000,00	397.000,00	
		0320	Podatek rolny	615.000,00	615.000,00	
		0330	Podatek leśny	34.296,00	34.296,00	
		0340	Podatek od środków transportowych	240.000,00	240.000,00	
		0360	Podatek od spadków i darowizn	25.000,00	25.000,00	
		0500	Podatek od czynności cywilnoprawnych	57.000,00	57.000,00	
		0690	Wpływy z różnych opłat	2.200,00	2.200,00	
		0910	Odsetki od nieterminowych wpłat z tytułu podatków i opłat	4.000,87	4.000,87	
	75618		Wpływy z innych opłat stanowiących dochody jednostek samorządu terytorialnego na podstawie ustaw	1.153.800,00	1.153.800,00	
		0410	Wpływy z opłaty skarbowej	20.000,00	20.000,00	
		0460	Wpływy z opłaty eksploatacyjnej	2.700,00	2.700,00	
		0480	Wpływy z opłat za zezwolenia na sprzedaż alkoholu	61.000,00	61.000,00	
		0490	Wpływy z innych lokalnych opłat pobieranych przez jednostki samorządu terytorialnego na podstawie odrębnych ustaw	1.070.000,00	1.070.000,00	
		0910	Odsetki od nieterminowych wpłat z tytułu podatków i opłat	100,00	100,00	
	75621		Udziały gmin w podatkach stanowiących dochód budżetu państwa	1.235.087,00	1.235.087,00	
		0010	Podatek dochodowy od osób fizycznych	1.234.087,00	1.234.087,00	
		0020	Podatek dochodowy od osób prawnych	1.000,00	1.000,00	
758			Różne rozliczenia	8.479.927,00	8.479.927,00	
	75801		Część oświatowa subwencji ogólnej dla jednostek samorządu terytorialnego	4.364.783,00	4.364.783,00	
		2920	Subwencje ogólne z budżetu państwa	4.364.783,00	4.364.783,00	
	75807		Część wyrównawcza subwencji ogólnej dla gmin	3.992.137,00	3.992.137,00	
		2920	Subwencje ogólne z budżetu państwa	3.992.137,00	3.992.137,00	
	75831		Część równoważąca subwencji ogólnej dla gmin	123.007,00	123.007,00	
		2920	Subwencje ogólne z budżetu państwa	123.007,00	123.007,00	
801			Oświata i wychowanie	193.824,00	193.824,00	
	80101		Szkoły podstawowe	7.250,00	7.250,00	
		0920	Pozostałe odsetki	7.250,00	7.250,00	
	80104		Przedszkola	51.904,00	51.904,00	
		2007	Dotacje celowe w ramach programów finansowanych z udziałem środków europejskich oraz środków, o których mowa w art. 5 ust. 1 pkt 3 oraz ust. 3 pkt 5 i 6 ustawy lub płatności w ramach budżetu środków europejskich	47.348,40	47.348,40	

		2009	Dotacje celowe w ramach programów finansowanych z udziałem środków europejskich oraz środków, o których mowa w art. 5 ust. 1 pkt 3 oraz ust. 3 pkt 5 i 6 ustawy lub płatności w ramach budżetu środków europejskich	4.555,60	4.555,60	
	80114		Zespoły obsługi ekonomiczno-administracyjnej szkół	1.500,00	1.500,00	
		0920	Pozostałe odsetki	1.500,00	1.500,00	
	80195		Pozostała działalność	133.170,00	133.170,00	
		2007	Dotacje celowe w ramach programów finansowanych z udziałem środków europejskich oraz środków, o których mowa w art. 5 ust. 1 pkt 3 oraz ust. 3 pkt 5 i 6 ustawy, lub płatności w ramach budżetu środków europejskich	113.194,50	113.194,50	
		2009	Dotacje celowe w ramach programów finansowanych z udziałem środków europejskich oraz środków, o których mowa w art. 5 ust. 1 pkt 3 oraz ust. 3 pkt 5 i 6 ustawy, lub płatności w ramach budżetu środków europejskich	19.975,50	19.975,50	
852			Pomoc społeczna	3.268.320,00	3.268.320,00	
	85212		Świadczenia rodzinne, świadczenia z funduszu alimentacyjnego oraz składki na ubezpieczenia emerytalne i rentowe z ubezpieczenia społecznego	2.838.045,00	2.838.045,00	
		0690	Wpływ z różnych opłat	20,00	20,00	
		0920	Pozostałe odsetki	25,00	25,00	
		2010	Dotacje celowe otrzymane z budżetu państwa na realizację zadań bieżących z zakresu administracji rządowej oraz innych zadań zleconych gminie (związkom gmin) ustawami	2.821.000,00	2.821.000,00	
		2360	Dochody jednostek samorządu terytorialnego związane z realizacją zadań z zakresu administracji rządowej oraz innych zadań zleconych ustawami	17.000,00	17.000,00	
	85213		Składki na ubezpieczenie zdrowotne opłacone za osoby pobierające niektóre świadczenia z pomocy społecznej, niektóre świadczenia rodzinne oraz za osoby uczestniczące w zajęciach w centrum integracji społecznej	14.500,00	14.500,00	
		2010	Dotacje celowe otrzymane z budżetu państwa na realizację zadań bieżących z zakresu administracji rządowej oraz innych zadań zleconych gminie (związkom gmin) ustawami	2.300,00	2.300,00	
		2030	Dotacje celowe otrzymane z budżetu państwa na realizację własnych zadań bieżących gmin (związków gmin)	12.200,00	12.200,00	
	85214		Zasiłki i pomoc w naturze oraz składki na ubezpieczenie emerytalne i rentowe	41.000,00	41.000,00	
		2030	Dotacje celowe otrzymane z budżetu państwa na realizację własnych zadań bieżących gmin (związków gmin)	41.000,00	41.000,00	
	85216		Zasiłki stałe	115.000,00	115.000,00	
		2030	Dotacje celowe otrzymane z budżetu państwa na realizację własnych zadań bieżących gmin (związków gmin)	115.000,00	115.000,00	
	85219		Ośrodki pomocy społecznej	110.500,00	110.500,00	
		0920	Pozostałe odsetki	4.500,00	4.500,00	
		2030	Dotacje celowe otrzymane z budżetu państwa na realizację własnych zadań bieżących gmin (związków gmin)	106.000,00	106.000,00	
	85228		Usługi opiekuńcze i specjalistyczne usługi opiekuńcze	3.275,00	3.275,00	
		0830	Wpływy z usług	3.275,00	3.275,00	
	85295		Pozostała działalność	146.000,00	146.000,00	
		0970	Wpływy z różnych dochodów	51.000,00	51.000,00	
		2030	Dotacje celowe otrzymane z budżetu państwa na realizację własnych zadań bieżących gmin (związków gmin)	95.000,00	95.000,00	
900			Gospodarka komunalna i ochrona środowiska	4.034.975,00	484.100,00	3.550.875,00
	90095		Pozostała działalność	4.034.975,00	484.100,00	3.550.875,00
		0690	Wpływy z różnych opłat	479.000,00	479.000,00	
		2007	Dotacje celowe w ramach programów finansowanych z udziałem środków europejskich oraz środków o których mowa w art. 5 ust. 1 pkt 3 oraz ust. 3 pkt 5 i 6 ustawy lub płatności w ramach budżetu środków europejskich	5.100,00	5.100,00	
		6207	Dotacje celowe w ramach programów finansowanych z udziałem środków europejskich oraz środków o których mowa w art. 5 ust. 1 pkt 3 oraz ust. 3 pkt 5 i 6 ustawy lub płatności w ramach budżetu środków europejskich	3.151.800,00		3.151.800,00
		6619	Dotacje celowe otrzymane z gminy na inwestycje i zakupy inwestycyjne realizowane na podstawie porozumień (umów) między jednostkami samorządu terytorialnego	225.250,00		225.250,00

	6629	Dotacje celowe otrzymane z powiatu na inwestycje i zakupy inwestycyjne realizowane na podstawie porozumień (umów) między jednostkami samorządu terytorialnego	173.825,00		173.825,00
Dochody ogółem w tym:			25.644.247,01	17.612.439,18	8.031.807,83
1) Dotacje ogółem w tym:			10.148.439,24	3.160.181,31	6.988.257,93
a) dotacje na realizację zadań z zakresu administracji rządowej			2.894.871,00	2.894.871,00	0,00
b) dotacje na realizację zadań realizowanych na mocy porozumień z organami administracji rządowej			5.000,00	5.000,00	0,00
c) dotacje na realizację zadań realizowanych w drodze umów i porozumień między j.s.t.			0,00	0,00	0,00
d) dotacje na realizację zadań finansowanych ze środków UE			7.187.568,24	199.310,31	6.988.257,93
2) Dochody z opłat z tytułu zezwoleń na sprzedaż napojów alkoholowych			61.000,00	61.000,00	0,00

Załącznik nr 2
do uchwały nr III/21/2010
Rady Gminy Przasnysz
z dnia 29 grudnia 2010r.

Planowane wydatki budżetu na 2011 rok

Dział	Rozdział	§	Treść	Planowane wydatki na 2011 rok		
				Ogółem	z tego:	
					bieżące	majątkowe
1	2	3	4	6	7	8
010			Rolnictwo i łowiectwo	4.301.473,18	470.973,00	3.830.500,18
	01010		Infrastruktura wodociągowa i sanitacyjna wsi	4.282.864,18	452.364,00	3.830.500,18
		3020	Wydatki osobowe niezaliczone do wynagrodzeń	3.500,00	3.500,00	
		4010	Wynagrodzenia osobowe pracowników	92.000,00	92.000,00	
		4040	Dodatkowe wynagrodzenie roczne	7.322,00	7.322,00	
		4110	Składki na ubezpieczenia społeczne	18.018,00	18.018,00	
		4120	Składki na Fundusz Pracy	2.924,00	2.924,00	
		4170	Wynagrodzenia bezosobowe	12.500,00	12.500,00	
		4210	Zakup materiałów i wyposażenia	20.000,00	20.000,00	
		4260	Zakup energii	200.000,00	200.000,00	
		4270	Zakup usług remontowych	50.000,00	50.000,00	
		4280	Zakup usług zdrowotnych	600,00	600,00	
		4300	Zakup usług pozostałych	5.000,00	5.000,00	
		4390	Zakup usług obejmujących wykonanie ekspertyz, analiz i opinii	2.000,00	2.000,00	
		4410	Podróże służbowe krajowe	5.000,00	5.000,00	
		4430	Różne opłaty i składki	30.000,00	30.000,00	
		4440	Odpisy na zakładowy fundusz świadczeń socjalnych	3.500,00	3.500,00	
		6050	Wydatki inwestycyjne jednostek budżetowych	102.000,00		102.000,00
		6058	Wydatki inwestycyjne jednostek budżetowych	1.989.003,00		1.989.003,00
		6059	Wydatki inwestycyjne jednostek budżetowych	1.739.497,18		1.739.497,18
	01030		Izby rolnicze	12.609,00	12.609,00	
		2850	Wpłaty gminy na rzecz izb rolniczych w wysokości 2% uzyskanych wpływów z podatku rolnego	12.609,00	12.609,00	
	01095		Pozostała działalność	6.000,00	6.000,00	
		4170	Wynagrodzenia bezosobowe	3.000,00	3.000,00	
		4270	Zakup usług remontowych	2.500,00	2.500,00	
		4390	Zakup usług obejmujących wykonanie ekspertyz, analiz i opinii	500,00	500,00	
150			Przetwórstwo przemysłowe	13.440,00		13.440,00
	15011		Rozwój przedsiębiorczości	13.440,00		13.440,00
		6639	Dotacje celowe przekazane do samorządu województwa na inwestycje i zakupy inwestycyjne realizowane na podstawie porozumień (umów) między jednostkami samorządu terytorialnego	13.440,00		13.440,00
600			Transport i łączność	1.841.844,71	498.748,60	1.343.096,11
	60011		Drogi publiczne krajowe	2.600,00	2.600,00	
		4430	Różne opłaty i składki	2.600,00	2.600,00	

	60013		Drogi publiczne wojewódzkie	1.000,00	1.000,00	
		4430	Różne opłaty i składki	1.000,00	1.000,00	
	60014		Drogi publiczne powiatowe	52.300,00	2.300,00	50.000,00
		4430	Różne opłaty i składki	2.300,00	2.300,00	
		6300	Dotacja celowa na pomoc finansową udzieloną między jednostkami samorządu terytorialnego na dofinansowanie własnych zadań inwestycyjnych i zakupów inwestycyjnych	50.000,00		50.000,00
	60016		Drogi publiczne gminne	1.284.890,09	456.100,00	828.790,09
		4170	Wynagrodzenia bezosobowe	3.100,00	3.100,00	
		4210	Zakup materiałów i wyposażenia	73.000,00	73.000,00	
		4270	Zakup usług remontowych	250.000,00	250.000,00	
		4300	Zakup usług pozostałych	130.000,00	130.000,00	
		6050	Wydatki inwestycyjne jednostek budżetowych	590.017,63		590.017,63
		6619	Dotacje celowe przekazane gminie na inwestycje i zakupy inwestycyjne realizowane na podstawie porozumień (umów) między jednostkami samorządu terytorialnego	238.772,46		238.772,46
	60095		Pozostała działalność	501.054,62	36.748,60	464.306,02
		4210	Zakup materiałów i wyposażenia	10.000,00	10.000,00	
		4270	Zakup usług remontowych	7.000,00	7.000,00	
		4300	Zakup usług pozostałych	3.000,00	3.000,00	
		4307	Zakup usług pozostałych	9.136,31	9.136,31	
		4309	Zakup usług pozostałych	1.612,29	1.612,29	
		4430	Różne opłaty i składki	6.000,00	6.000,00	
		6050	Wydatki inwestycyjne jednostek budżetowych	6.830,80		6.830,80
		6057	Wydatki inwestycyjne jednostek budżetowych	385.453,93		385.453,93
		6059	Wydatki inwestycyjne jednostek budżetowych	68.021,29		68.021,29
		6060	Wydatki na zakupy inwestycyjne jednostek budżetowych	4.000,00		4.000,00
630			Turystyka	62.688,18	7.000,00	55.688,18
	63095		Pozostała działalność	62.688,18	7.000,00	55.688,18
		4260	Zakup energii	2.000,00	2.000,00	
		4300	Zakup usług pozostałych	2.000,00	2.000,00	
		4430	Różne opłaty i składki	3.000,00	3.000,00	
		6050	Wydatki inwestycyjne jednostek budżetowych	55.688,18		55.688,18
700			Gospodarka mieszkaniowa	31.400,00	25.400,00	6.000,00
	70005		Gospodarka gruntami i nieruchomościami	31.400,00	25.400,00	6.000,00
		4170	Wynagrodzenia bezosobowe	2.000,00	2.000,00	
		4210	Zakup materiałów i wyposażenia	1.500,00	1.500,00	
		4260	Zakup energii	1.800,00	1.800,00	
		4270	Zakup usług remontowych	8.000,00	8.000,00	
		4300	Zakup usług pozostałych	4.000,00	4.000,00	
		4390	Zakup usług obejmujących wykonanie ekspertyz, analiz i opinii	1.500,00	1.500,00	
		4430	Różne opłaty i składki	4.000,00	4.000,00	
		4500	Pozostałe podatki na rzecz budżetów jednostek samorządu terytorialnego	600,00	600,00	
		4610	Koszty postępowania sądowego i prokuratorskiego	2.000,00	2.000,00	
		6060	Wydatki na zakupy inwestycyjne jednostek budżetowych	6.000,00		6.000,00
710			Działalność usługowa	48.940,00	48.940,00	
	71004		Plany zagospodarowania przestrzennego	42.940,00	42.940,00	
		4110	Składki na ubezpieczenia społeczne	378,00	378,00	
		4120	Składki na Fundusz Pracy	62,00	62,00	
		4170	Wynagrodzenia bezosobowe	2.500,00	2.500,00	
		4300	Zakup usług pozostałych	40.000,00	40.000,00	
	71035		Cmentarze	6.000,00	6.000,00	
		4270	Zakup usług remontowych	5.000,00	5.000,00	
		4300	Zakup usług pozostałych	1.000,00	1.000,00	
750			Administracja publiczna	1.832.288,50	1.818.645,50	13.643,00
	75011		Urzędy wojewódzkie	70.171,00	70.171,00	
		4010	Wynagrodzenia osobowe pracowników	53.288,05	53.288,05	
		4040	Dodatkowe wynagrodzenie roczne	4.535,00	4.535,00	
		4110	Składki na ubezpieczenia społeczne	8.731,28	8.731,28	
		4120	Składki na Fundusz Pracy	1.416,67	1.416,67	
		4440	Odpisy na zakładowy fundusz świadczeń socjalnych	2.200,00	2.200,00	

	75022		Rady gmin (miast i miast na prawach powiatu)	163.200,00	163.200,00	
		3030	Różne wydatki na rzecz osób fizycznych	160.000,00	160.000,00	
		4210	Zakup materiałów i wyposażenia	2.200,00	2.200,00	
		4300	Zakup usług pozostałych	1.000,00	1.000,00	
	75023		Urzędy gmin (miast i miast na prawach powiatu)	1.550.899,00	1.550.899,00	
		3020	Wydatki osobowe niezaliczone do wynagrodzeń	7.000,00	7.000,00	
		4010	Wynagrodzenia osobowe pracowników	910.000,00	910.000,00	
		4040	Dodatkowe wynagrodzenie roczne	77.700,00	77.700,00	
		4110	Składki na ubezpieczenia społeczne	158.233,00	158.233,00	
		4120	Składki na Fundusz Pracy	25.674,00	25.674,00	
		4170	Wynagrodzenia bezosobowe	50.200,00	50.200,00	
		4210	Zakup materiałów i wyposażenia	94.382,00	94.382,00	
		4270	Zakup usług remontowych	8.700,00	8.700,00	
		4280	Zakup usług zdrowotnych	2.500,00	2.500,00	
		4300	Zakup usług pozostałych	90.000,00	90.000,00	
		4350	Zakup usług dostępu do sieci Internet	2.000,00	2.000,00	
		4360	Oplaty z tytułu zakupu usług telekomunikacyjnych świadczo- nych w ruchomej publicznej sieci telefonicznej	7.550,00	7.550,00	
		4370	Oplaty z tytułu zakupu usług telekomunikacyjnych świadczo- nych w stacjonarnej publicznej sieci telefonicznej	12.500,00	12.500,00	
		4400	Oplaty za administrowanie i czynsze za budynki, lokale i pomieszczenia garażowe	36.360,00	36.360,00	
		4410	Podróże służbowe krajowe	22.000,00	22.000,00	
		4430	Różne opłaty i składki	9.000,00	9.000,00	
		4440	Odpisy na zakładowy fundusz świadczeń socjalnych	29.100,00	29.100,00	
		4700	Szkolenia pracowników niebędących członkami korpusu służby cywilnej	8.000,00	8.000,00	
	75075		Promocja jednostek samorządu terytorialnego	8.000,00	8.000,00	
		4170	Wynagrodzenia bezosobowe	1.000,00	1.000,00	
		4210	Zakup materiałów i wyposażenia	1.000,00	1.000,00	
		4300	Zakup usług pozostałych	6.000,00	6.000,00	
	75095		Pozostała działalność	40.018,50	26.375,50	13.643,00
		2900	Wpłaty gmin i powiatów na rzecz innych jednostek samorządu terytorialnego oraz związków gmin lub związków powiatów na dofinansowanie zadań bieżących	14.000,00	14.000,00	
		4110	Składki na ubezpieczenia społeczne	151,00	151,00	
		4120	Składki na Fundusz Pracy	24,50	24,50	
		4170	Wynagrodzenia bezosobowe	1.000,00	1.000,00	
		4210	Zakup materiałów i wyposażenia	3.000,00	3.000,00	
		4300	Zakup usług pozostałych	3.000,00	3.000,00	
		4430	Różne opłaty i składki	4.000,00	4.000,00	
		4500	Pozostałe podatki na rzecz budżetów jednostek samorządu terytorialnego	1.200,00	1.200,00	
		6639	Dotacje celowe przekazane do samorządu województwa na inwestycje i zakupy inwestycyjne realizowane na podstawie porozumień (umów) między jednostkami samorządu teryto- rialnego	13.643,00		13.643,00
751			Urzędy naczelných organów władzy państwowej, kontroli i ochrony prawa oraz sądownictwa	1.200,00	1.200,00	
	75101		Urzędy naczelných organów władzy państwowej, kontroli i ochrony prawa	1.200,00	1.200,00	
		4110	Składki na ubezpieczenia społeczne	154,15	154,15	
		4120	Składki na Fundusz Pracy	25,01	25,01	
		4170	Wynagrodzenia bezosobowe	1.020,84	1.020,84	
754			Bezpieczeństwo publiczne i ochrona przeciwpożarowa	205.400,00	205.400,00	
	75412		Ochotnicze straże pożarne	205.200,00	205.200,00	
		3030	Różne wydatki na rzecz osób fizycznych	10.000,00	10.000,00	
		4110	Składki na ubezpieczenia społeczne	3.500,00	3.500,00	
		4170	Wynagrodzenia bezosobowe	37.000,00	37.000,00	
		4210	Zakup materiałów i wyposażenia	65.500,00	65.500,00	
		4270	Zakup usług remontowych	17.000,00	17.000,00	
		4280	Zakup usług zdrowotnych	6.000,00	6.000,00	
		4300	Zakup usług pozostałych	16.200,00	16.200,00	
		4400	Oplaty za administrowanie i czynsze za budynki, lokale i pomieszczenia garażowe	33.000,00	33.000,00	

		4430	Różne opłaty i składki	17.000,00	17.000,00	
	75414		Obrona cywilna	200,00	200,00	
		4170	Wynagrodzenia bezosobowe	200,00	200,00	
756			Dochody od osób prawnych, od osób fizycznych i od innych jednostek nieposiadających osobowości prawnej oraz wydatki związane z ich poborem	54.000,00	54.000,00	
	75647		Pobór podatków, opłat i niepodatkowych należności budżetowych	54.000,00	54.000,00	
		4100	Wynagrodzenia agencyjno-prowizyjne	40.000,00	40.000,00	
		4210	Zakup materiałów i wyposażenia	1.000,00	1.000,00	
		4390	Zakup usług obejmujących wykonanie ekspertyz, analiz i opinii	6.000,00	6.000,00	
		4430	Różne opłaty i składki	6.000,00	6.000,00	
		4610	Koszty postępowania sądowego i prokuratorskiego	1.000,00	1.000,00	
757			Obsługa długu publicznego	220.838,00	220.838,00	
	75702		Obsługa papierów wartościowych, kredytów i pożyczek jednostek samorządu terytorialnego	220.838,00	220.838,00	
		8110	Odsetki od samorządowych papierów wartościowych lub zaciągniętych przez jednostkę samorządu terytorialnego kredytów i pożyczek	220.838,00	220.838,00	
758			Różne rozliczenia	80.000,00	80.000,00	
	75818		Rezerwy ogólne i celowe	80.000,00	80.000,00	
		4810	Rezerwy	80.000,00	80.000,00	
801			Oświata i wychowanie	6.221.832,76	6.157.383,00	64.449,76
	80101		Szkoły podstawowe	3.211.635,76	3.147.186,00	64.449,76
		3020	Wydatki osobowe niezaliczone do wynagrodzeń	138.100,00	138.100,00	
		3240	Stypendia dla uczniów	3.000,00	3.000,00	
		4010	Wynagrodzenia osobowe pracowników	1.996.510,00	1.996.510,00	
		4040	Dodatkowe wynagrodzenie roczne	154.400,00	154.400,00	
		4110	Składki na ubezpieczenia społeczne	340.940,00	340.940,00	
		4120	Składki na Fundusz Pracy	55.450,00	55.450,00	
		4170	Wynagrodzenia bezosobowe	11.500,00	11.500,00	
		4210	Zakup materiałów i wyposażenia	189.695,00	189.695,00	
		4240	Zakup pomocy naukowych, dydaktycznych i książek	5.170,00	5.170,00	
		4260	Zakup energii	53.500,00	53.500,00	
		4270	Zakup usług remontowych	20.300,00	20.300,00	
		4280	Zakup usług zdrowotnych	2.500,00	2.500,00	
		4300	Zakup usług pozostałych	33.445,00	33.445,00	
		4350	Zakup usług dostępu do sieci Internet	1.610,00	1.610,00	
		4370	Opłaty z tytułu zakupu usług telekomunikacyjnych świadczonych w stacjonarnej publicznej sieci telefonicznej	7.250,00	7.250,00	
		4390	Zakup usług obejmujących wykonanie ekspertyz, analiz i opinii	4.500,00	4.500,00	
		4410	Podróże służbowe krajowe	4.055,00	4.055,00	
		4430	Różne opłaty i składki	6.050,00	6.050,00	
		4440	Odpisy na zakładowy fundusz świadczeń socjalnych	119.211,00	119.211,00	
		6050	Wydatki inwestycyjne jednostek budżetowych	64.449,76		64.449,76
	80103		Oddziały przedszkolne w szkołach podstawowych	557.285,00	557.285,00	
		3020	Wydatki osobowe niezaliczone do wynagrodzeń	26.550,00	26.550,00	
		4010	Wynagrodzenia osobowe pracowników	368.750,00	368.750,00	
		4040	Dodatkowe wynagrodzenie roczne	29.350,00	29.350,00	
		4110	Składki na ubezpieczenia społeczne	67.750,00	67.750,00	
		4120	Składki na Fundusz Pracy	11.080,00	11.080,00	
		4210	Zakup materiałów i wyposażenia	13.885,00	13.885,00	
		4240	Zakup pomocy naukowych, dydaktycznych i książek	1.420,00	1.420,00	
		4260	Zakup energii	7.380,00	7.380,00	
		4300	Zakup usług pozostałych	5.400,00	5.400,00	
		4370	Opłaty z tytułu zakupu usług telekomunikacyjnych świadczonych w stacjonarnej publicznej sieci telefonicznej	2.250,00	2.250,00	
		4430	Różne opłaty i składki	1.276,00	1.276,00	
		4440	Odpisy na zakładowy fundusz świadczeń socjalnych	22.194,00	22.194,00	
	80104		Przedszkola	291.370,00	291.370,00	
		2310	Dotacje celowe przekazane gminie na zadania bieżące realizowane na podstawie porozumień (umów) między jednostkami samorządu terytorialnego	130.000,00	130.000,00	

	3020	Wydatki osobowe niezaliczone do wynagrodzeń	7.000,00	7.000,00
	3027	Wydatki osobowe niezaliczone do wynagrodzeń	3.346,06	3.346,06
	3029	Wydatki osobowe niezaliczone do wynagrodzeń	321,94	321,94
	4010	Wynagrodzenia osobowe pracowników	62.100,00	62.100,00
	4017	Wynagrodzenia osobowe pracowników	27.818,32	27.818,32
	4019	Wynagrodzenia osobowe pracowników	2.676,53	2.676,53
	4040	Dodatkowe wynagrodzenie roczne	6.400,00	6.400,00
	4110	Składki na ubezpieczenia społeczne	12.100,00	12.100,00
	4117	Składki na ubezpieczenia społeczne	5.574,78	5.574,78
	4119	Składki na ubezpieczenia społeczne	1.047,72	1.047,72
	4120	Składki na Fundusz Pracy	1.900,00	1.900,00
	4127	Składki na Fundusz Pracy	857,36	857,36
	4129	Składki na Fundusz Pracy	161,14	161,14
	4177	Wynagrodzenia bezosobowe	3.831,37	3.831,37
	4179	Wynagrodzenia bezosobowe	3.578,63	3.578,63
	4210	Zakup materiałów i wyposażenia	1.400,00	1.400,00
	4217	Zakup materiałów i wyposażenia	3.966,99	3.966,99
	4219	Zakup materiałów i wyposażenia	381,68	381,68
	4247	Zakup pomocy naukowych, dydaktycznych i książek	1.953,52	1.953,52
	4249	Zakup pomocy naukowych, dydaktycznych i książek	187,96	187,96
	4300	Zakup usług pozostałych	4.000,00	4.000,00
	4440	Odpisy na zakładowy fundusz świadczeń socjalnych	10.766,00	10.766,00
80110		Gimnazja	1.395.761,00	1.395.761,00
	3020	Wydatki osobowe niezaliczone do wynagrodzeń	69.500,00	69.500,00
	4010	Wynagrodzenia osobowe pracowników	966.850,00	966.850,00
	4040	Dodatkowe wynagrodzenie roczne	74.950,00	74.950,00
	4110	Składki na ubezpieczenia społeczne	167.000,00	167.000,00
	4120	Składki na Fundusz Pracy	27.150,00	27.150,00
	4210	Zakup materiałów i wyposażenia	27.680,00	27.680,00
	4240	Zakup pomocy naukowych, dydaktycznych i książek	4.310,00	4.310,00
	4350	Zakup usług dostępu do sieci Internet	920,00	920,00
	4410	Podróże służbowe krajowe	2.250,00	2.250,00
	4440	Odpisy na zakładowy fundusz świadczeń socjalnych	55.151,00	55.151,00
80113		Dowożenie uczniów do szkół	273.407,00	273.407,00
	3020	Wydatki osobowe niezaliczone do wynagrodzeń	150,00	150,00
	4010	Wynagrodzenia osobowe pracowników	20.500,00	20.500,00
	4040	Dodatkowe wynagrodzenie roczne	1.610,00	1.610,00
	4110	Składki na ubezpieczenia społeczne	5.270,00	5.270,00
	4120	Składki na Fundusz Pracy	865,00	865,00
	4170	Wynagrodzenia bezosobowe	12.000,00	12.000,00
	4210	Zakup materiałów i wyposażenia	28.270,00	28.270,00
	4300	Zakup usług pozostałych	198.870,00	198.870,00
	4430	Różne opłaty i składki	4.500,00	4.500,00
	4440	Odpisy na zakładowy fundusz świadczeń socjalnych	1.072,00	1.072,00
	4700	Szkolenia pracowników niebędących członkami korpusu służby cywilnej	300,00	300,00
80114		Zespoły obsługi ekonomiczno-administracyjnej szkół	276.298,00	276.298,00
	3020	Wydatki osobowe niezaliczone do wynagrodzeń	500,00	500,00
	4010	Wynagrodzenia osobowe pracowników	186.930,00	186.930,00
	4040	Dodatkowe wynagrodzenie roczne	13.600,00	13.600,00
	4110	Składki na ubezpieczenia społeczne	29.850,00	29.850,00
	4120	Składki na Fundusz Pracy	4.600,00	4.600,00
	4170	Wynagrodzenia bezosobowe	900,00	900,00
	4210	Zakup materiałów i wyposażenia	15.535,00	15.535,00
	4270	Zakup usług remontowych	430,00	430,00
	4280	Zakup usług zdrowotnych	250,00	250,00
	4300	Zakup usług pozostałych	4.900,00	4.900,00
	4350	Zakup usług dostępu do sieci Internet	1.020,00	1.020,00
	4370	Oplata z tytułu zakupu usług telekomunikacyjnych świadczonych w stacjonarnej publicznej sieci telefonicznej	3.680,00	3.680,00
	4410	Podróże służbowe krajowe	5.220,00	5.220,00
	4430	Różne opłaty i składki	305,00	305,00
	4440	Odpisy na zakładowy fundusz świadczeń socjalnych	4.488,00	4.488,00

	4700	Szkolenia pracowników niebędących członkami korpusu służby cywilnej	4.090,00	4.090,00	
80146		Dokształcanie i doskonalenie nauczycieli	30.816,00	30.816,00	
	4410	Podróże służbowe krajowe	7.706,00	7.706,00	
	4700	Szkolenia pracowników niebędących członkami korpusu służby cywilnej	23.110,00	23.110,00	
80195		Pozostała działalność	185.260,00	185.260,00	
	4117	Składki na ubezpieczenia społeczne	9.259,35	9.259,35	
	4119	Składki na ubezpieczenia społeczne	1.634,01	1.634,01	
	4127	Składki na Fundusz Pracy	1.500,95	1.500,95	
	4129	Składki na Fundusz Pracy	264,89	264,89	
	4177	Wynagrodzenia bezosobowe	80.359,70	80.359,70	
	4179	Wynagrodzenia bezosobowe	14.181,10	14.181,10	
	4217	Zakup materiałów i wyposażenia	19.184,50	19.184,50	
	4219	Zakup materiałów i wyposażenia	3.385,50	3.385,50	
	4307	Zakup usług pozostałych	2.890,00	2.890,00	
	4309	Zakup usług pozostałych	510,00	510,00	
	4440	Odpisy na zakładowy fundusz świadczeń socjalnych	52.090,00	52.090,00	
851		Ochrona zdrowia	61.000,00	61.000,00	
	85153	Zwalczanie narkomanii	10.000,00	10.000,00	
	4170	Wynagrodzenia bezosobowe	5.700,00	5.700,00	
	4300	Zakup usług pozostałych	4.300,00	4.300,00	
	85154	Przeciwdziałanie alkoholizmowi	51.000,00	51.000,00	
	4110	Składki na ubezpieczenia społeczne	3.815,14	3.815,14	
	4120	Składki na Fundusz Pracy	319,01	319,01	
	4170	Wynagrodzenia bezosobowe	25.565,85	25.565,85	
	4300	Zakup usług pozostałych	16.300,00	16.300,00	
	4390	Zakup usług obejmujących wykonanie ekspertyz, analiz i opinii	4.500,00	4.500,00	
	4610	Koszty postępowania sądowego i prokuratorskiego	500,00	500,00	
852		Pomoc społeczna	3.740.201,00	3.740.201,00	
	85202	Domy pomocy społecznej	70.846,00	70.846,00	
	4330	Zakup usług przez jednostki samorządu terytorialnego od innych jednostek samorządu terytorialnego	70.846,00	70.846,00	
	85212	Świadczenia rodzinne, świadczenia z funduszu alimentacyjnego oraz składki na ubezpieczenia emerytalne i rentowe z ubezpieczenia społecznego	2.821.000,00	2.821.000,00	
	3110	Świadczenia społeczne	2.718.835,00	2.718.835,00	
	4010	Wynagrodzenia osobowe pracowników	35.300,00	35.300,00	
	4040	Dodatkowe wynagrodzenie roczne	3.150,00	3.150,00	
	4110	Składki na ubezpieczenia społeczne	26.126,00	26.126,00	
	4120	Składki na Fundusz Pracy	943,00	943,00	
	4210	Zakup materiałów i wyposażenia	13.786,00	13.786,00	
	4270	Zakup usług remontowych	490,00	490,00	
	4280	Zakup usług zdrowotnych	200,00	200,00	
	4300	Zakup usług pozostałych	7.010,00	7.010,00	
	4350	Zakup usług dostępu do sieci Internet	640,00	640,00	
	4370	Oplaty z tytułu zakupu usług telekomunikacyjnych świadczonych w stacjonarnej publicznej sieci telefonicznej	2.810,00	2.810,00	
	4400	Oplaty za administrowanie i czyszcze za budynki, lokale i pomieszczenia garażowe	6.600,00	6.600,00	
	4410	Podróże służbowe krajowe	620,00	620,00	
	4430	Różne opłaty i składki	500,00	500,00	
	4440	Odpisy na zakładowy fundusz świadczeń socjalnych	1.610,00	1.610,00	
	4700	Szkolenia pracowników niebędących członkami korpusu służby cywilnej	2.380,00	2.380,00	
	85213	Składki na ubezpieczenie zdrowotne opłacone za osoby pobierające niektóre świadczenia z pomocy społecznej, niektóre świadczenia rodzinne oraz za osoby uczestniczące w zajęciach w centrum integracji społecznej	14.500,00	14.500,00	
	4130	Składki na ubezpieczenie zdrowotne	14.500,00	14.500,00	
	85214	Zasiłki i pomoc w naturze oraz składki na ubezpieczenia emerytalne i rentowe	102.500,00	102.500,00	
	3110	Świadczenia społeczne	102.500,00	102.500,00	

	85215		Dodatki mieszkaniowe	15.000,00	15.000,00	
		3110	Świadczenia społeczne	15.000,00	15.000,00	
	85216		Zasiłki stałe	115.000,00	115.000,00	
		3110	Świadczenia społeczne	115.000,00	115.000,00	
	85219		Ośrodki pomocy społecznej	340.478,00	340.478,00	
		3020	Wydatki osobowe niezaliczone do wynagrodzeń	1.392,00	1.392,00	
		4010	Wynagrodzenia osobowe pracowników	213.800,00	213.800,00	
		4040	Dodatkowe wynagrodzenie roczne	16.917,00	16.917,00	
		4110	Składki na ubezpieczenia społeczne	36.346,00	36.346,00	
		4120	Składki na Fundusz Pracy	5.590,00	5.590,00	
		4170	Wynagrodzenia bezosobowe	3.740,00	3.740,00	
		4210	Zakup materiałów i wyposażenia	10.545,00	10.545,00	
		4260	Zakup energii	3.002,00	3.002,00	
		4270	Zakup usług remontowych	434,00	434,00	
		4280	Zakup usług zdrowotnych	1.500,00	1.500,00	
		4300	Zakup usług pozostałych	20.543,00	20.543,00	
		4350	Zakup usług dostępu do sieci Internet	1.302,00	1.302,00	
		4370	Oplaty z tytułu zakupu usług telekomunikacyjnych świadczo- nych w stacjonarnej publicznej sieci telefonicznej	3.632,00	3.632,00	
		4400	Oplaty za administrowanie i czynsze za budynki, lokale i pomieszczenia garażowe	9.207,00	9.207,00	
		4410	Podróże służbowe krajowe	1.411,00	1.411,00	
		4430	Różne opłaty i składki	408,00	408,00	
		4440	Odpisy na zakładowy fundusz świadczeń socjalnych	7.000,00	7.000,00	
		4700	Szkolenia pracowników niebędących członkami korpusu służby cywilnej	3.709,00	3.709,00	
	85228		Usługi opiekuńcze i specjalistyczne usługi opiekuńcze	14.544,00	14.544,00	
		4300	Zakup usług pozostałych	14.544,00	14.544,00	
	85295		Pozostała działalność	246.333,00	246.333,00	
		3110	Świadczenia społeczne	246.333,00	246.333,00	
900			Gospodarka komunalna i ochrona środowiska	4.090.079,05	274.000,00	3.816.079,05
	90002		Gospodarka odpadami	75.540,00		75.540,00
		6650	Wpłaty gmin i powiatów na rzecz innych jednostek samorządu terytorialnego oraz związków gmin lub związków powiatów na dofinansowanie zadań inwestycyjnych i zakupów inwestycyj- nych	75.540,00		75.540,00
	90003		Oczyszczanie miast i wsi	70.000,00	70.000,00	
		4300	Zakup usług pozostałych	70.000,00	70.000,00	
	90015		Oświetlenie ulic, placów i dróg	218.539,05	186.000,00	32.539,05
		4260	Zakup energii	90.000,00	90.000,00	
		4270	Zakup usług remontowych	95.000,00	95.000,00	
		4300	Zakup usług pozostałych	1.000,00	1.000,00	
		6050	Wydatki inwestycyjne jednostek budżetowych	32.539,05		32.539,05
	90095		Pozostała działalność	3.726.000,00	18.000,00	3.708.000,00
		4300	Zakup usług pozostałych	12.000,00	12.000,00	
		4307	Zakup usług pozostałych	5.100,00	5.100,00	
		4309	Zakup usług pozostałych	900,00	900,00	
		6067	Wydatki na zakupy inwestycyjne jednostek budżetowych	3.151.800,00		3.151.800,00
		6069	Wydatki na zakupy inwestycyjne jednostek budżetowych	556.200,00		556.200,00
921			Kultura i ochrona dziedzictwa narodowego	1.194.719,49	270.974,10	923.745,39
	92116		Biblioteki	413.745,39	260.000,00	153.745,39
		2480	Dotacja podmiotowa z budżetu dla samorządowej instytucji kultury	260.000,00	260.000,00	
		6229	Dotacje celowe z budżetu na finansowanie lub dofinansowa- nie kosztów realizacji inwestycji i zakupów inwestycyjnych innych jednostek sektora finansów publicznych	153.745,39		153.745,39
	92195		Pozostała działalność	780.974,10	10.974,10	770.000,00
		4210	Zakup materiałów i wyposażenia	9.974,10	9.974,10	
		4300	Zakup usług pozostałych	1.000,00	1.000,00	
		6050	Wydatki inwestycyjne jednostek budżetowych	770.000,00		770.000,00
926			Kultura fizyczna	44.465,00	44.465,00	
	92601		Obiekty sportowe	39.465,00	39.465,00	
		4110	Składki na ubezpieczenia społeczne	4.530,00	4.530,00	
		4120	Składki na Fundusz Pracy	735,00	735,00	

		4170	Wynagrodzenia bezosobowe	25.200,00	25.200,00	
		4260	Zakup energii	2.000,00	2.000,00	
		4270	Zakup usług remontowych	7.000,00	7.000,00	
	92695		Pozostała działalność	5.000,00	5.000,00	
		4210	Zakup materiałów i wyposażenia	4.000,00	4.000,00	
		4300	Zakup usług pozostałych	1.000,00	1.000,00	
Wydatki ogółem, w tym:				24.045.809,87	13.979.168,20	10.066.641,67
1	Wydatki jednostek budżetowych			9.638.347,60	9.638.347,60	
	a) Wynagrodzenia i składki od nich naliczane			6.570.239,50	6.570.239,50	
	b) Pozostałe wydatki na realizację zadań statutowych			2.968.108,10	2.968.108,10	
2)	Dotacje ogółem			859.600,85	390.000,00	469.600,85
3)	Świadczenia na rzecz osób fizycznych			3.624.360,00	3.624.360,00	
4)	Wydatki na programy finansowane ze środków UE			8.515.198,85	205.622,60	8.309.576,25
5)	Wydatki na obsługę długu			220.838,00	220.838,00	
6)	Wypłaty z tytułu udzielonych przez Gminę poręczeń i gwarancji			0,00		
7)	Wydatki na realizację zadań z zakresu administracji rządowej			2.894.871,00	2.894.871,00	
8)	Wydatki na realizację zadań realizowanych na mocy porozumień z organami administracji rządowej			5.000,00	5.000,00	
9)	Wydatki na realizację zadań realizowanych w drodze umów i porozumień między j.s.t.			445.855,46	130.000,00	315.855,46
10)	Wydatki na zakup i objęcie akcji i wniesienie wkładów do spółek prawa handlowego			0,00		
11)	Wydatki na realizację zadań ujętych w gminnym programie profilaktyki i rozwiązywania problemów alkoholowych oraz przeciwdziałaniu narkomanii			61.000,00	61.000,00	

Załącznik nr 2a
do uchwały nr III/21/2010
Rady Gminy Przasnysz
z dnia 29 grudnia 2010r.

Plan wydatków majątkowych na 2011 rok

Lp.	Dział	Rozdział	§	Nazwa zadania	Plan	z tego:				
						Dochody własne	Kredyty, pożyczki, obligacje	Dotacje	Środki, o których mowa w art. 5 ust. 1 pkt 2 i 3 uofp	Inne
1	2	3	4	5	8	9	10	11	12	13
1.	010	01010	6059 6058 6050	Budowa kanalizacji sanitarnej: Dobrzankowo, Bogate, Wielodrz, Helenowo Stare, Helenowo Nowe – Etap III wieś Bogate, Wielodrz, Helenowo Stare 2007-2011	3.798.500,18	1.470.106,32 70.000,00	A- 269.390,86		C-1.989.003,00	
2.	010	01010	6050	Budowa kanalizacji sanitarnej Bogate Probostwo	32.000,00	32.000,00				
3.	150	15011	6639	Przyspieszenie wzrostu konkurencyjności województwa mazowieckiego przez budowanie społeczeństwa informacyjnego i gospodarki opartej na wiedzy poprzez stworzenie zintegrowanych baz wiedzy o Mazowszu	13.440,00	13.440,00				
4.	600	60014	6300	Budowa chodników przy drogach powiatowych na terenie gminy Przasnysz	50.000,00	50.000,00				
5.	600	60016	6050	Przebudowa drogi gminnej w miejscowości Oględa	100.000,00	100.000,00				
6.	600	60016	6050	Remont mostu w ciągu drogi gminnej w m. Karwacz na rzece Morawce	155.469,63	155.469,63				
7.	600	60016	6619	Przebudowa dróg gminnych i drogi powiatowej usprawniających komunikację pomiędzy gminami Czernice Borowe, Przasnysz i Miastem Przasnysz	238.772,46	238.772,46				
8.	600	60016	6050	Zwiększenie dostępności do Tarnobrzeskiej Specjalnej Strefy Ekonomicznej i Przasnyskiej Strefy Gospodarczej w Sierakowie poprzez przebudowę dróg w Gminie Przasnysz	6.234.548,00	234.548,00	B-3.000.000,00	B-3.000.000,00		
9.	600	60016	6050	Przebudowa drogi gminnej dojazdowej do gruntów rolnych Emowo - Lisiogóra	200.000,00	100.000,00		B-100.000,00		
10.	600	60095	6057 6059	E-gmina Przasnysz – szansą na nowoczesność	453.475,22	68.021,29			A-385.453,93	
11.	600	60095	6050	Budowa wiaty przystankowej Solectwo Zawadki	6.830,80	6.830,80				
12.	600	60095	6060	Zakup wiaty przystankowej Solectwo Góry Karwackie	4.000,00	4.000,00				
13.	630	63095	6050	Zwiększenie atrakcyjności miejscowości Stara Krępa i Święte Miejsce poprzez stworzenie warunków do rozwoju społecznego i turystyki	144.552,18	55.688,18			B- 88.864,00	

14.	700	70005	6060	Zakup gruntów	6.000,00	6.000,00				
15.	750	75095	6639	Rozwój elektronicznej administracji w samorządach województwa mazowieckiego wspomagającej niwelowanie dwudzielności potencjału województwa	13.643,00	13.643,00				
16.	801	80101	6050	Budowa pawilonu sportowego przy Zespole Szkół w Nowej Kępce	50.000,00	50.000,00				
17.	801	80101	6050	Budowa parkingu przy Szkole Podstawowej w Obrębie	14.449,76	14.449,76				
18.	900	90002	6650	Budowa Zintegrowanego Systemu Gospodarki Odpadami Komunalnymi dla gmin regionu ciechanowskiego	75.540,00	75.540,00				
19.	900	90015	6050	Montaż 3 lamp oświetlenia ulicznego na istniejącej linii energetycznej oraz sporządzenie dokumentacji powykonawczej Sołectwo Wielodrz	12.539,05	12.539,05				
20.	900	90015	6050	Modernizacja oświetlenia ulicznego w Gminie Przasnysz	20.000,00	20.000,00				
21.	900	90095	6067 6069	Zakup niezbędnego sprzętu ratowniczego i specjalistycznego dla samorządów powiatu przasnyskiego w celu zwiększenia bezpieczeństwa społecznego i ochrony środowiska naturalnego	3.708.000,00	556.200,00				A-3.151.800,00
22.	921	92116	6229	Remont remizy na potrzeby Domu Kultury szansą rozwoju miejscowości Bogate	153.745,39	153.745,39				
23.	921	92195	6050	Poprawa estetyki miejscowości poprzez przebudowę remizy na świetlicę wiejską oraz zagospodarowanie terenu – szansą rozwoju wsi Mchowo	770.000,00	770.000,00				
				Razem:	16.255.505,67	4.270.993,88	A-269.390,86 B-3.000.000,00	B-3.100.000,00	A-3.537.253,93 B-88.864,00 C-1.989.003,00	

A - środki ujęte w planie wydatków; B – środki do pozyskania nieujęte w planie wydatków;
C- pożyczki z Banku Gospodarstwa Krajowego w Warszawie na wyprzedzające finansowanie zadania inwestycyjnego

Załącznik nr 3
do uchwały nr III/21/2010
Rady Gminy Przasnysz
z dnia 29 grudnia 2010r.

Przychody i rozchody budżetu w 2011 roku

Lp.	Treść	Klasyfikacja §	Kwota 2011 rok
1	2	3	4
1.	Dochody		25.644.247,01
2.	Wydatki		24.045.809,87
3.	Wynik budżetu		1.598.437,14
	Przychody ogółem		2.308.391,86
1.	Kredyty	§ 952	
2.	Pożyczki	§ 952	269.390,86
3.	Pożyczki na finansowanie zadań realizowanych z udziałem środków pochodzących z budżetu UE	§ 903	1.989.003,00
4.	Spląty pożyczek udzielonych	§ 951	49.998,00
5.	Prywatyzacja majątku jst	§ 944	
6.	Nadwyżka budżetu z lat ubiegłych	§ 957	
7.	Papiery wartościowe (obligacje)	§ 931	
8.	Inne źródła (wolne środki)	§ 955	
	Rozchody ogółem		3.906.829,00
1.	Spląty kredytów	§ 992	
2.	Spląty pożyczek	§ 992	854.900,00
3.	Spląty pożyczek otrzymanych na finansowanie zadań realizowanych z udziałem środków pochodzących z budżetu UE	§ 963	3.051.929,00
4.	Udzielone pożyczki	§ 991	
5.	Lokaty	§ 994	
6.	Wykup papierów wartościowych (obligacji)	§ 982	
7.	Rozchody z tytułu innych rozliczeń	§ 995	

Załącznik nr 4
do uchwały nr III/21/2010
Rady Gminy Przasnysz
z dnia 29 grudnia 2010r.

Dotacje udzielone w 2011 roku z budżetu podmiotom należącym do sektora finansów publicznych

Dział	Rozdział	§	Nazwa jednostki	Kwota dotacji		
				podmiotowej	przedmiotowej	celowej
1	2	3	4	5	6	7
Jednostki sektora finansów publicznych						
150	15011	6639	Województwo Mazowieckie			13.440,00
600	60014	6300	Starostwo Powiatowe w Przasnyszy			50.000,00
600	60016	6619	Gmina Czernice Borowe			238.772,46
750	75095	6639	Województwa Mazowieckie			13.643,00
801	80104	2310	Gmina Miasto Przasnysz			130.000,00
921	92116	2480	Gminna Biblioteka Publiczna w Przasnyszu z siedzibą w Bogatem	260.000,00		
921	92116	6229	Gminna Biblioteka Publiczna w Przasnyszu z siedzibą w Bogatem			153.745,39
			Razem	260.000,00		599.600,85

Załącznik nr 5
do uchwały nr III/21/2010
Rady Gminy Przasnysz
z dnia 29 grudnia 2010r.

Gminny Program Profilaktyki i Rozwiązywania Problemów Alkoholowych
i Gminny Program Przeciwdziałania Narkomanii

Dochody					Wydatki				
z tytułu zezwoleń na sprzedaż alkoholu	Dział	Rozdział	§	Plan	Gminny Program Profilaktyki i Rozwiązywania Problemów Alkoholowych	Dział	Rozdział	§	Plan
	756	75618		61.000,00		851	85154		51.000,00
			0480	61.000,00				4110	3.815,14
								4120	319,01
								4170	25.565,85
								4300	16.300,00
								4390	4.500,00
								4610	500,00
					Gminny Program Przeciwdziałania Narkomanii	Dział	Rozdział	§	Plan
						851	85153		10.000,00
								4170	5.700,00
								4300	4.300,00
Ogółem				61.000,00	Ogółem				61.000,00

Załącznik nr 6
do uchwały nr III/21/2010
Rady Gminy Przasnysz
z dnia 29 grudnia 2010r.

Plan wydatków na przedsięwzięcia realizowane w ramach funduszu sołectkiego w roku 2011

Dział	Rozdział	§	Nazwa Sołectwa	Nazwa zadania	Kwota Funduszu
600	60016	4210	Emowo	Zakup żwiru – remont drogi	6.400,00
600	60016	4210	Golany	Zakup lustra drogowego i montaż	700,00
600	60016	4210	Góry Karwackie	Zakup żwiru –remont drogi	3.881,69
600	60016	4210	Grabowo	Zakup żwiru – remont drogi	10.055,12
600	60016	4210	Klewki	Zakup kosiarki spalinowej – wykaszenie przydrożnych rowów	2.300,00
600	60016	4210	Klewki	Zakup żwiru – remont drogi	6.035,48
600	60016	4210	Leszno	Zakup tłucznia – remont drogi	22.641,94
600	60016	4210	Mchówko	Zakup żwiru – remont drogi	7.284,59
600	60016	4210	Szła	Zakup tłucznia – remont drogi	12.849,54
Razem:					72.148,36
600	60016	4300	Golany	Wznowienie granic prawnych dróg Nr 77 i 70	5.800,00
600	60016	4300	Dębiny	Usuwanie krzewów przy drodze gminnej	6.615,84
600	60016	4300	Karwacz	Wznowienie granic prawnych drogi Nr 379	8.675,21
600	60016	4300	Trzcianka	Wznowienie granic prawnych drogi Nr 49	5.517,18
Razem:					26.608,23
600	60016	4270	Bartniki	Remont drogi	14.521,41
600	60016	4270	Bogate	Remont drogi	17.984,58
600	60016	4270	Cierpigórz	Remont dróg	8.550,44
600	60016	4270	Dobrzankowo	Remont drogi	14.999,09
600	60016	4270	Fijałkowo	Remont drogi	8.645,97
600	60016	4270	Golany	Remont dróg	2.265,39
600	60016	4270	Gostkowo	Remont drogi	11.726,99
600	60016	4270	Helenowo Stare	Remont drogi	6.950,21
600	60016	4270	Helenowo Nowe	Remont drogi	7.260,71
600	60016	4270	Kijewice	Remont drogi	7.117,40
600	60016	4270	Stara Krępa	Remont drogi	5.628,34
600	60016	4270	Lisiogóra	Remont dróg	7.332,36
600	60016	4270	Mchowo	Remont dróg	14.640,00
600	60016	4270	Mirów	Remont drogi oraz wykonanie zjazdów	6.090,39
600	60016	4270	Osówiec Szlachecki	Remont drogi	9.195,30
600	60016	4270	Osówiec Kmiecy	Remont drogi	7.810,04
600	60016	4270	Sierakowo	Remont drogi	10.437,26
600	60016	4270	Sątrzaska	Remont dróg	6.949,00
900	90095	4270	Oględa	Remont drogi	9.362,49
Razem					177.467,37
600	60095	4210	Sątrzaska	Zakup wiaty przystankowej wraz z montażem	2.700,00
600	60095	4210	Karwacz	Zakup 3 szt. wiat przystankowych oraz materiałów do montażu	6.300,00
Razem					9.000,00
600	60095	4270	Stara Krępa	Przeniesienie i remont przystanku PKS	5.000,00
Razem:					5.000,00
600	60095	6060	Góry Karwackie	Zakup wiaty przystankowej	4.000,00
Razem:					4.000,00
600	60095	6050	Zawadki	Budowa wiaty przystankowej	6.830,80
Razem:					6.830,80
801	80101	6050	Obręb	Budowa parkingu przy Szkole Podstawowej w Obrębie	14.449,76
Razem:					14.449,76

900	90015	6050	Wielodrzóz	Montaż 3 lamp oświetlenia ulicznego na istniejącej linii energetycznej oraz sporządzenie dokumentacji powykonawczej	12.539,05
Razem:					12.539,05
921	92195	4210	Zakocie	Zakup materiałów do remontu świetlicy wiejskiej, zakup kruszywa do wyrównania placu wokół świetlicy, zakup sprzętu sportowego	6.974,10
Razem:					6.974,10
Ogółem:					335.017,67

Załącznik nr 7
do uchwały nr III/21/2010
Rady Gminy Przasnysz
z dnia 29 grudnia 2010r.

Plan dochodów związanych z realizacją zadań z zakresu administracji rządowej
oraz innych zadań zleconych gminie odrębnymi ustawami na 2011 rok

Dział	Rozdział	§	Źródło dochodów	Planowane dochody na 2011 rok
750			Administracja publiczna	70.171,00
	75011		Urzędy wojewódzkie	70.171,00
		2010	Dotacje celowe otrzymane z budżetu państwa na realizację zadań bieżących z zakresu administracji rządowej oraz innych zadań zleconych gminie (związkom gmin) ustawami	70.171,00
751			Urzędy naczelných organów władzy państwowej, kontroli i ochrony prawa oraz sądownictwa	1.200,00
	75101		Urzędy naczelných organów władzy państwowej, kontroli i ochrony prawa	1.200,00
		2010	Dotacje celowe otrzymane z budżetu państwa na realizację zadań bieżących z zakresu administracji rządowej oraz innych zadań zleconych gminie (związkom gmin) ustawami	1.200,00
754			Bezpieczeństwo publiczne i ochrona przeciwpożarowa	200,00
	75414		Obrona cywilna	200,00
		2010	Dotacje celowe otrzymane z budżetu państwa na realizację zadań bieżących z zakresu administracji rządowej oraz innych zadań zleconych gminie (związkom gmin) ustawami	200,00
852			Pomoc społeczna	2.823.300,00
	85212		Świadczenia rodzinne, świadczenia z funduszu alimentacyjnego oraz składki na ubezpieczenia emerytalne i rentowe z ubezpieczenia społecznego	2.821.000,00
		2010	Dotacje celowe otrzymane z budżetu państwa na realizację zadań bieżących z zakresu administracji rządowej oraz innych zadań zleconych gminie (związkom gmin) ustawami	2.821.000,00
	85213		Składki na ubezpieczenie zdrowotne opłacone za osoby pobierające niektóre świadczenia z pomocy społecznej, niektóre świadczenia rodzinne oraz za osoby uczestniczące w zajęciach w centrum integracji społecznej	2.300,00
		2010	Dotacje celowe otrzymane z budżetu państwa na realizację zadań bieżących z zakresu administracji rządowej oraz innych zadań zleconych gminie (związkom gmin) ustawami	2.300,00
Dochody ogółem				2.894.871,00

Załącznik nr 8
do uchwały nr III/21/2010
Rady Gminy Przasnysz
z dnia 29 grudnia 2010r.Plan wydatków związanych z realizacją zadań z zakresu administracji rządowej
oraz innych zadań zleconych gminie odrębnymi ustawami na 2011 rok

Dział	Rozdział	§	Treść	Planowane wydatki na 2011 rok
750			Administracja publiczna	70.171,00
	75011		Urzędy wojewódzkie	70.171,00
		4010	Wynagrodzenia osobowe pracowników	53.288,05
		4040	Dodatkowe wynagrodzenie roczne	4.535,00
		4110	Składki na ubezpieczenia społeczne	8.731,28
		4120	Składki na Fundusz Pracy	1.416,67
		4440	Odpisy na zakładowy fundusz świadczeń socjalnych	2.200,00
751			Urzędy naczelnych organów władzy państwowej, kontroli i ochrony prawa oraz sądownictwa	1.200,00
	75101		Urzędy naczelnych organów władzy państwowej, kontroli i ochrony prawa	1.200,00
		4110	Składki na ubezpieczenia społeczne	154,15
		4120	Składki na Fundusz Pracy	25,01
		4170	Wynagrodzenia bezosobowe	1.020,84
754			Bezpieczeństwo publiczne i ochrona przeciwpożarowa	200,00
	75414		Obrona cywilna	200,00
		4170	Wynagrodzenia bezosobowe	200,00
852			Pomoc społeczna	2.823.300,00
	85212		Świadczenia rodzinne, świadczenia z funduszu alimentacyjnego oraz składki na ubezpieczenia emerytalne i rentowe z ubezpieczenia społecznego	2.821.000,00
		3110	Świadczenia społeczne	2.718.835,00
		4010	Wynagrodzenia osobowe pracowników	35.300,00
		4040	Dodatkowe wynagrodzenie roczne	3.150,00
		4110	Składki na ubezpieczenia społeczne	26.126,00
		4120	Składki na Fundusz Pracy	943,00
		4210	Zakup materiałów i wyposażenia	13.786,00
		4270	Zakup usług remontowych	490,00
		4280	Zakup usług zdrowotnych	200,00
		4300	Zakup usług pozostałych	7.010,00
		4350	Zakup usług dostępu do sieci Internet	640,00
		4370	Opłaty z tytułu zakupu usług telekomunikacyjnych telefonii stacjonarnej	2.810,00
		4400	Opłaty za administrowanie i czynsze za budynki, lokale i pomieszczenia garażowe	6.600,00
		4410	Podróże służbowe krajowe	620,00
		4430	Różne opłaty i składki	500,00
		4440	Odpisy na zakładowy fundusz świadczeń socjalnych	1.610,00
		4700	Szkolenia pracowników niebędących członkami korpusu służby cywilnej	2.380,00
	85213		Składki na ubezpieczenie zdrowotne opłacone za osoby pobierające niektóre świadczenia z pomocy społecznej, niektóre świadczenia rodzinne oraz za osoby uczestniczące w zajęciach w centrum integracji społecznej	2.300,00
		4130	Składki na ubezpieczenie zdrowotne	2.300,00
Wydatki ogółem				2.894.871,00

Przewodniczący Rady Gminy Przasnysz:
Andrzej Sekuna

317

UCHWAŁA Nr LIII/450/10

RADY MIASTA OTWOCKA

z dnia 4 listopada 2010 r.

w sprawie upoważnienia Prezydenta Miasta Otwocka do zawarcia aneksu do porozumienia z Miastem Stołecznym Warszawa oraz porozumienia z Gminą Wiązowna dotyczących wykonywania lokalnego transportu zbiorowego na terenie gminy Otwock.

Na podstawie art. 74 w związku z art. 7 ust. 1 pkt 4 ustawy z dnia 8 marca 1990r. o samorządzie gminnym (Dz.U. z 2001r Nr 142, poz. 1591 ze zmianami.) Rada Miasta Otwocka postanawia, co następuje:

§ 1.1. Upoważnia się Prezydenta Miasta Otwocka do zawarcia aneksu nr 10 do porozumienia międzygminnego z dnia 29 grudnia 2006r. z Miastem Stołecznym Warszawa, w sprawie wykonywania usług gminnego transportu zbiorowego na terenie gminy Otwock. Aneks nr 10 stanowi załącznik nr 1 do niniejszej uchwały.

2. Upoważnia się Prezydenta Miasta Otwocka do zawarcia porozumienia z gminą Wiązowna w sprawie przedłużenia linii 722 z Ronda Wiatraczna do Woli Karczewskiej przez teren miasta Otwocka (Wólka Mładzka). Porozumienie stanowi załącznik nr 2 do niniejszej uchwały.

§ 2. Wykonanie uchwały powierza się Prezydentowi Miasta.

§ 3. Uchwała wchodzi w życie z dniem podjęcia z mocą obowiązującą od dnia 1 października 2010r. i podlega ogłoszeniu w Dzienniku Urzędowym Województwa Mazowieckiego.

Przewodniczący Rady Miasta Otwocka:
mgr Dariusz Kołodziejczyk

**Aneks nr 10
do Porozumienia Międzygminnego z dnia 29 grudnia 2006 roku**

zawarty w dniu 0 9 LIS. 2010 w Warszawie pomiędzy:

Miastem Stołecznym Warszawa, z siedzibą w Warszawie, pl. Bankowy 3/5, zwanym dalej „Miastem”, reprezentowanym przez:

Pana Leszka Rutę - Dyrektora Zarządu Transportu Miejskiego

oraz

Gminą Otwock, z siedzibą w Otwocku, ul. Armii Krajowej 5, zwaną dalej „Gminą”, reprezentowaną przez:

1. Pana Zbigniewa Szczepaniaka - Prezydenta Miasta,
2. przy kontrasygnacie Skarbnika - Pani Mirosławy Dobrosielskiej

o następującej treści:

W związku z uruchomieniem na terenie Gminy nowej linii autobusowej o Nr 722, od dnia 1 października 2010r. w Porozumieniu Międzygminnym z dnia 29 grudnia 2006 roku, zwanym dalej „Porozumieniem”, wprowadza się następujące zmiany:

§ 1

1. W §1 ust. 2 otrzymuje następujące brzmienie:

„2. Gmina zleca a Miasto przyjmuje do wykonywania usługi w zakresie przejazdów z Warszawy oraz do Warszawy realizowanych na liniach ZTM na trasach i z zachowaniem przystanków określonych w załącznikach Nr: 702-TP, 722-TP.”

2. W §1 ust. 4 otrzymuje następujące brzmienie:

„4. Począwszy od dnia wejścia w życie Porozumienia Usługi wykonywane będą z zastosowaniem:

- 1) układu tras i przystanków określonych w załącznikach wymienionych w ust. 2.
- 2) rozkładów jazdy określonych w załącznikach Nr: 702-DP, 702-DS, 722-DP, 722-DS.”

§ 2

Załącznik nr 1 do Porozumienia otrzymuje brzmienie ustalone w załączniku nr 1 do niniejszego Aneksu.

§ 3

Wprowadza się nowe Załączniki do Porozumienia:

- załącznik nr 722-TP do Porozumienia otrzymuje brzmienie ustalone w załączniku nr 2 do niniejszego Aneksu,
- załącznik nr 722-DP do Porozumienia otrzymuje brzmienie ustalone w załączniku nr 3 do niniejszego Aneksu,
- załącznik nr 722-DS do Porozumienia otrzymuje brzmienie ustalone w załączniku nr 4 do niniejszego Aneksu.

§ 4

Aneks wchodzi w życie z dniem podpisania z mocą obowiązującą od dnia 1 października 2010r.

§ 5

1. Pozostałe postanowienia Porozumienia nie ulegają zmianie.
2. W zakresie nieuregulowanym w niniejszym Aneksie zastosowanie mają postanowienia Porozumienia Międzygminnego z dnia 29 grudnia 2006 roku.
3. Aneks sporządzony został w pięciu jednobrzmiących egzemplarzach, po dwa dla każdej ze Stron i jeden do celów publikacji.

MIASTO:

DYREKTOR
Zarządu Transportu Miejskiego

Leszek Ruta

GMINA:

PREZYDENT
MIASTA OTWOCKA

Zbigniew Szczepaniak

SKARBNIK MIASTA

mgr Mirosława Dobrosielska

Załącznik Nr 1 do Aneksu Nr 10 z dnia 09.11.2010
Załącznik Nr 1 do Porozumienia Międzygminnego
z dnia 29.12.2006r.

Wyliczenie wysokości udziału Gminy w kosztach eksploatacji linii ZTM na jej terenie
Gmina Otwock

Linie na terenie Gminy	Dzienny rozkładowy przebieg na terenie Gminy [wozokm]		Liczba dni		Przebieg całkowity na terenie Gminy [wozokm]	Koszty eksploatacyjne linii na terenie Gminy [zł]		Udział w kosztach	
	Dni powszednie	Dni wolne	Dni powszednie	Dni wolne		Stawka odpłatności za 1 wozokm	Przebiegu całkowitego	Wysokość udziału w kosztach	Średnio miesięczne [zł]
702	188,226	149,566	250	115	64 256,590	7,30	469 073,11	40,0%	15 636
722 (40%)	425,195	317,220	250	115	142 779,050	7,30	1 042 287,07	0,0%	0
N75 (100%)	83,720	83,720	250	115	30 557,800	7,30	223 071,94	40,0%	7 436
Razem	697,141	550,506			237 593,440		Razem śr. miesięcznie [zł]		23 072

MIASTO:

DYREKTOR
Zarządu Transportu Miejskiego

Łezek Rutka

GMINA:

UWAGI:

- Przebieg linii zawiera cały odcinek pozawarszawski (suma wszystkich Gmin)

Linia	Dofinansowanie	Podział kosztów
722	40%	Otwock 0%, Wiązowna 100%
N75	100%	Józefów 33,0%, Karzew 27,0%, Otwock 40,0%

- od 1.10.2010r. składowanie linii 722 do Woli Karzewskiej

PREZYDENT
MIASTA OTWOCKA
Zdzisław Szewczyk
SKARBNIK MIASTA

Załącznik Nr 2 do Aneksu Nr 10 z dnia 03 LIS. 2010
Załącznik Nr 722-TP do Porozumienia Międzygminnego
z dnia 29 grudnia 2006r.

Warszawa, 2010-09-27

722

Ulica / Plac / Miejscowość	Lp	Numer i nazwa przystanku	Rodzaj	Odleg.	TP-WCK
					Suma
STREFA 1					
GROCHOWSKA	1	2008 14 WIATRACZNA		0	0
	2	2010 02 WSPÓLNA DROGA	02	574	574
	3	2011 02 PL. SZEMBEKA	02	339	913
	4	2012 02 ŻÓŁTKIEMSKIEGO	02	511	1524
PŁOWIECKA	5	2014 02 GOŁCANEK	02	960	2484
	6	2015 06 PŁOWIECKA	02	378	2862
	7	2017 02 EDISONA	02	964	3826
BRONISŁAWA CZECHA	8	2018 02 TRAKT LUBELSKI	25	335	4161
	9	2019 02 TRAWIASTA	25	1037	5198
	10	2020 02 KAJKI	25	372	5570
	11	2021 02 WIERZCHOWSKIEGO	25	988	6558
	12	2022 02 KOLONIA HELENÓW	25	845	7403
	13	2023 02 BRONISŁAWA CZECHA-LAS	25	489	7892
TRAKT BRZESKI	14	2291 02 WAWERSKA	25	856	8748
	15	2292 02 OBJAZDOWA	25	263	9011
	16	2293 02 PRASKIEGO PUŁKU	23	884	9895
	17	2294 02 FABRYCZNA	23	467	10362
SZOSA LUBELSKA	18	2295 02 NIZINNA	23	568	10930
	19	2296 04 SZOSA LUBELSKA	23	877	11807
	20	2297 02 ZAKRETOWA	23	684	12491
MAJDAN					
LUBELSKA	21	2298 03 MAJDAN	MD	NŻ	1355
zagórzańska droga					
ZAGÓRZE	22	2299 01 ZAGÓRZE-SANATORIUM	ZG		1586
zagórzańska droga					
MAJDAN	23	2298 02 MAJDAN	MD	NŻ	1650
zagórzańska droga					
LUBELSKA	24	2329 02 MAJDAN-STACJA PALIW	MD	NŻ	1100
PRZYSTANEK GRANICZNY					
LUBELSKA	25	2328 02 GÓRASZKA	GR	NŻ	1010
GÓRASZKA					
LUBELSKA	26	2326 02 BORYSZEWSKA	WI	NŻ	1750
WIĄZOWNA	27	2325 02 URZĄD GMINY	WI		560
	28	2367 02 SPORTOWA	WI	NŻ	620
EMÓW	29	2368 02 GRODEK	EM	NŻ	1120
SZOSA LUBELSKA					
RADIÓWEK	30	2369 02 RADIÓWEK	RA	NŻ	738
SZOSA LUBELSKA					
RUDKA	31	2405 02 RUDKA	RK	NŻ	1560
droga krajowa nr 17					
OTWOCK	32	2406 02 WÓLKA MŁADZKA	OT	NŻ	1032
droga krajowa nr 17					
WOLA DUCKA	33	2407 02 TEOFILÓW	WU	NŻ	2901
droga lokalna	34	2408 02 OS.WEDEL	WU	NŻ	1010
WOLA KARCZEWSKA	35	2409 02 NAD ŚWIDREM	WX	NŻ	369
droga lokalna	36	2410 01 WOLA KARCZEWSKA	WX	krań.	311

Wersja C 7

Długość półkursu: 31153+
Długość kursu: 63044+
Średni półkurs: 31522+

Warszawa, 2010-09-27

722

TP-WIA-K

Ulica / Plac / Miejscowość	Lp	Numer i nazwa przystanku	Rodzaj	Odleg.	Suma
===== STREFA 2 =====					
WOLA KARCZEWSKA					
droga lokalna	1	2410 01 WOLA KARCZEWSKA	WX	krań.	0
	2	2409 01 NAD ŚWIDREM	WX	NŻ	258
WOLA DUCKA					
droga lokalna	3	2408 01 OS. MEDEL	WU	NŻ	568
droga krajowa nr 17	4	2407 01 TEOFILÓW	WU	NŻ	1155
OTWOCK					
droga krajowa nr 17	5	2406 01 WÓLKA MŁADZKA	OT	NŻ	2964
RUDKA					
droga krajowa nr 17	6	2405 01 RUDKA	RK	NŻ	905
RADIÓWEK					
SZOSA LUBELSKA	7	2369 01 RADIÓWEK	RA	NŻ	1560
EMÓW					
SZOSA LUBELSKA	8	2368 01 GRÓDEK	EM	NŻ	751
WIĄZOWNA					
LUBELSKA	9	2367 01 SPORTOWA	WI	NŻ	970
	10	2325 01 URZĄD GMINY	WI		670
	11	2326 01 BORYSZEWSKA	WI	NŻ	510
GÓRASZKA					
LUBELSKA	12	2328 01 GÓRASZKA	GR	NŻ	1830
MAJDAN					
===== PRZYSTANEK GRANICZNY =====					
LUBELSKA	13	2329 01 MAJDAN-STACJA PALIW	MD	NŻ	1110
===== STREFA 1 =====					
zagórzańska droga	14	2298 03 MAJDAN	MD	NŻ	1000*
ZAGÓRZE					
zagórzańska droga	15	2299 01 ZAGÓRZE-SANATORIUM	ZG		1586
MAJDAN					
zagórzańska droga	16	2298 01 MAJDAN	MD	NŻ	1687
LUBELSKA					
WARSZAWA					
SZOSA LUBELSKA	17	2297 01 ZAKRĘTOWA	23	NŻ	1238
TRAKT BRZESKI	18	2296 01 SZOSA LUBELSKA	23		872
	19	2295 01 NIZINNA	23		664
	20	2294 01 FABRYCZNA	23		586
	21	2293 01 1. PRASKIEGO PUŁKU	23		528
	22	2292 01 OBJAZDOWA	23	NŻ	800
BRONISŁAWA CZECHA	23	2291 01 WAWERSKA	25	NŻ	263
	24	2023 01 BRONISŁAWA CZECHA-LAS	25	NŻ	771
	25	2022 01 KOLONIA HELENÓW	25	NŻ	577
	26	2021 01 WIERZCHOWSKIEGO	25	NŻ	845
	27	2020 01 KAJKI	25		1007
	28	2019 01 TRAWIASTA	25		364
PŁOWIECKA	29	2018 01 TRAKT LUBELSKI	25		1077
	30	2017 01 EDISONA	25	NŻ	286
	31	2016 01 ŚWIECKA	25	NŻ	532
	32	2015 01 PŁOWIECKA	02		383
GROCHOWSKA	33	2014 01 GOĆLAWEK	02		571
	34	2012 01 ŻÓŁKIEWSKIEGO	02		928
	35	2011 01 PL. SZEMBEKA	02		406
	36	2010 01 WSPÓLNA DROGA	02	NŻ	503
RONDO WIATRACZNA	37	2008 23 WIATRACZNA	02	wys.	1030
GROCHOWSKA	38	2008 14 WIATRACZNA	02	ws.	116

Wersja C 8

Długość półkursu: 31891*

Warszawa, 2010-09-27

722

TP-WIA

Ulica / Plac / Miejscowość	Lp	Numer i nazwa przystanku	Rodzaj	Odleg.	Suma
STREFA 2					
RADIÓWEK	1	2369 03 RADIÓWEK	RA	krań. 0	0
droga przez Radiówek SZOSA LUBELSKA	2	2368 01 GRÓDEK	EM	NŻ 951	951
EMÓW	3	2367 01 SPORTOWA	WI	NŻ 970	1921
SZOSA LUBELSKA	4	2325 01 URZĄD GMINY	WI	670	2591
WIĄZOWNA	5	2326 01 BORYSZEWSKA	WI	NŻ 510	3101
LUBELSKA	6	2328 01 GÓRASZKA	GR	NŻ 1830	4931
GÓRASZKA	7	2329 01 MAJDAN-STACJA PALIW	MD	NŻ 1110	6041
LUBELSKA	8	2298 03 MAJDAN	MD	NŻ 1000*	7041
STREFA 1					
zagórzańska droga	9	2299 01 ZAGÓRZE-SANATORIUM	ZG	1586	8627
ZAGÓRZE	10	2298 01 MAJDAN	MD	NŻ 1687	10314
zagórzańska droga LUBELSKA	11	2297 01 ZAKRĘTOWA	23	NŻ 1238	11552
MAJDAN	12	2296 01 SZOSA LUBELSKA	23	872	12424
PRZYSTANEK GRANICZNY	13	2295 01 NIZINNA	23	664	13088
LUBELSKA	14	2294 01 FABRYCZNA	23	586	13674
zagórzańska droga	15	2293 01 I. PRASKIEGO PUŁKU	23	528	14202
zagórzańska droga LUBELSKA	16	2292 01 OBJAZDOWA	23	NŻ 800	15002
WARSZAWA	17	2291 01 WAWERSKA	25	NŻ 263	15265
SZOSA LUBELSKA	18	2023 01 BRONISŁAWA CZECHA-LAS	25	NŻ 771	16036
TRAKT BRZESKI	19	2022 01 KOLONIA HELENÓW	25	NŻ 577	16613
BRONISŁAWA CZECHA	20	2021 01 WIERZCHOWSKIEGO	25	NŻ 946	17459
	21	2020 01 KAJKI	25	1007	18466
	22	2019 01 TRAWIASTA	25	364	18829
PŁOWIECKA	23	2018 01 TRAKT LUBELSKI	25	1077	19906
	24	2017 01 EDISONA	25	NŻ 286	20192
	25	2016 01 ŚWIECKA	25	NŻ 532	20724
	26	2015 01 PŁOWIECKA	02	383	21107
GROCHOWSKA	27	2014 01 GOŚLAWEK	02	571	21678
	28	2012 01 ŻÓŁKIEWSKIEGO	02	928	22606
	29	2011 01 PL. SZEMBEKA	02	406	23012
	30	2010 01 WSPÓLNA DROGA	02	NŻ 503	23515
RONDO WIATRACZNA	31	2008 23 WIATRACZNA	02	wys. 1030	24545
GROCHOWSKA	32	2008 14 WIATRACZNA	02	ws. 116	24661

Wersja C 6

Długość półkursu: 24661*
Długość kursu: 48563*
Średni półkurs: 24282*

Załącznik Nr 3 do Aneksu Nr 10 dnia 09 LIS. 2010
Załącznik Nr 722-DP do Porozumienia Międzygminnego
z dnia 29.12.2006 r.

+	LINIA 722	DZIEŃ POWSZEDNI				WAZNY OD 2010.10.01				NR BRG	ZJAZD												
		WYJAZD NR BRG	WOLA KAR.	WIATRACZNA	WOLA KAR.	WIATRACZNA	WOLA KAR.	WIATRACZNA	WIATRACZNA														
		3.50	053	r(4.28)	4.29r	P	0	5.13-->730	P	0	7.21	7.51r	P	0	8.41-->730	P	0	12.19	12.35	053	DO ZA.		
			52					5.01x			6.13	6.35r			9.59	10.15r	11.03	11.31r	12.19	12.35	52		
			1					(5.00)			7.23	7.35			9.59	10.15r	11.03	11.31r	12.19	12.35	1		
			054					730--> 7.05			7.55	8.31	9.21	(9.25)	9.59	10.15r	11.03	11.31r	12.19	12.35	1		
		13.50	1					15.19	15.35	16.39	17.20	18.21	18.35	19.32	20.30	21.25	21.35r	22.18	22.21r	(14.00)	14.05	054	9.34
			054					16.51	17.05	18.09	18.50	19.47	20.05r	20.51	21.21r	22.05-->730						1	23.03

r - kurs skrócony do petli Radtówek
x - PTR Urząd Gminy - Wola Karczewska z 7. 730

78844/1 - - -
Załącznik Nr 722-TP do Porozumienia Międzygminnego
z dnia 29 grudnia 2006r.

Warszawa, 2010-09-27

722

TP-WOK

Ulica / Plac / Miejscowość	Lp	Numer i nazwa przystanku	Rodzaj	Odleg.	Suma	
STREFA 1 GROCHOWSKA	1	2008 14 WIATRACZNA	02	0	0	
	2	2010 02 WSPÓLNA DROGA	02	574	574	
	3	2011 02 PI SZEMBEKA	02	339	913	
	4	2012 02 ŻÓPKIEWSKIEGO	02	611	1524	
	5	2014 02 GOŚLAWEK	02	960	2484	
	6	2015 06 PŁOWIECKA	02	378	2862	
	7	2017 02 EDISONA	25	964	3826	
	8	2018 02 TRAKT LUBELSKI	25	335	4161	
	9	2019 02 TRAWIASTA	25	1037	5198	
	10	2020 02 KAJKI	25	372	5570	
	11	2021 02 WIERZCHOWSKIEGO	25	988	6558	
	12	2022 02 KOLONIA HELENÓW	25	845	7403	
	13	2023 02 BRONISŁAWA CZECHA-LAS	25	489	7892	
	14	2291 02 WAWERSKA	25	856	8748	
	15	2292 02 OBJAZDOWA	23	263	9011	
	16	2293 02 1. PRASKIEGO PUŁKU	23	884	9895	
	17	2294 02 FABRYCZNA	23	467	10362	
	18	2295 02 NIZINNA	23	568	10930	
	19	2296 04 SZOSA LUBELSKA	23	877	11807	
	20	2297 02 ZAKRETOWA	23	684	12491	
MAJDAN	21	2298 03 MAJDAN	MD	NŻ	1355	13846
ZAGÓRZE	22	2299 01 ZAGÓRZE-SANATORIUM	ZG		1586	15432
MAJDAN	23	2298 02 MAJDAN	MD	NŻ	1650*	17082
PRZYSTANEK GRANICZNY	24	2329 02 MAJDAN-STACJA PALIW	MD	NŻ	1100	18182
GÓRASZKA	25	2328 02 GÓRASZKA	GR	NŻ	1010	19192
WIĄZOWNA	26	2326 02 BORYSZEWSKA	WI	NŻ	1750	20942
	27	2325 02 URZĄD GMINY	WI		550	21492
	28	2367 02 SPORTOWA	WI	NŻ	620	22112
EMÓW	29	2368 02 GRÓDEK	EM	NŻ	1120	23232
RADIÓWEK	30	2369 02 RADIÓWEK	RA	NŻ	738	23970
RUDKA	31	2405 02 RUDKA	RK	NŻ	1560	25530
OTWOCK	32	2406 02 WÓLKA MLADZKA	OT	NŻ	1032	26562
WOLA DUCKA	33	2407 02 TEOFILÓW	WU	NŻ	2901	29463
	34	2408 02 OS. WEDEL	WU	NŻ	1010	30473
WOLA KARCZEWSKA	35	2409 02 NAD ŚWIDREM	WX	NŻ	369	30842
	36	2410 01 WOLA KARCZEWSKA	WX	krań.	311	31153

Wersja C 7

Długość półkursu: 31153*
Długość kursu: 63044*
Średni półkurs: 31522*

POROZUMIENIE

w sprawie wspólnego finansowania funkcjonowania linii 722 na trasie z Ronda Wiatraczna do Woli Karczewskiej, przez teren Miasta Otwocka (Wólka Mładzka).

Zawarte w dniu 8 LISIOPADU 2010 roku, pomiędzy:

1. Gminą Wiązowna reprezentowaną przez: Marka Jędrzejczaka - Wójta Gminy Wiązowna;
2. Miastem Otwock reprezentowanym przez: Zbigniewa Szczepaniaka - Prezydenta Miasta Otwocka.

o następującej treści:

§ 1

W związku z Porozumieniem zawartym w dniu 2 kwietnia 2010 roku pomiędzy Gminą Wiązowna i Miastem Otwock w sprawie wspólnego przedsięwzięcia związanego z przedłużeniem linii 722 z Radiówka do Woli Karczewskiej, przez teren Miasta Otwocka (Wólka Mładzka) oraz na podstawie aneksu nr 12 do Porozumienia Międzygminnego zawartego między Miastem Stołecznym Warszawą i Gminą Wiązowna, Gmina Wiązowna i Miasto Otwock ustaliły, że będą wspólnie uczestniczyć w kosztach funkcjonowania linii 722 na odcinku Radiówek - Wola Karczewska.

§ 2

1. Koszt funkcjonowania linii 722 na trasie Rondo Wiatraczna - Wola Karczewska, przez teren Miasta Otwocka (Wólka Mładzka) w okresie październik - grudzień 2010 roku wynosi 34.745 złotych miesięcznie i został ustalony na podstawie:
 - a) 40% stawki za przejazd jednego autobusu na odcinku 1km, zwanego „wozokm”;
 - b) liczby wykonywanych „wozokm”;
 - c) stawki za 1 „wozokm” wynoszącej - 7,30 złotych.
2. Koszt funkcjonowania linii 722 na odcinku Radiówek - Wola Karczewska wynosi 10.794 zł miesięcznie, za okres październik - grudzień 2010 roku.
3. Miasto Otwock będzie brało udział w kosztach funkcjonowania linii 722, o których mowa w pkt 2 w wysokości 50%, tj. w kwocie 5.397 złotych miesięcznie za okres październik - grudzień 2010 roku.
4. Wpłata należności o których mowa w pkt 3 nastąpi na konto Urzędu Gminy Wiązowna w terminie do 10 dnia każdego miesiąca, z wyjątkiem należności za miesiąc październik, która zostanie wpłacona w terminie do 10 listopada, na podstawie noty obciążeniowej wystawianej przez Gminę Wiązowna.
5. W przypadku wystąpienia opóźnienia w dokonywaniu płatności na konto Urzędu Gminy Wiązowna, o których mowa w pkt 3 Miasto Otwock zobowiązuje się do zapłaty

ustawowych odsetek za okres opóźnienia.

6. Pozostały koszt funkcjonowania linii 722 na trasie z Ronda Wiatraczna do Woli Karczewskiej, przez teren Miasta Otwocka (Wólka Mładzka) w kwocie 29,346 złotych pokryje Gmina Wiązowna.

§ 3.

W przypadku, gdy Miasto Stołeczne Warszawa dokona zmian stawek, o których mowa w § 2 pkt 1, Gmina Wiązowna i Miasto Otwock zobowiązują się do podpisania aneksu do niniejszego Porozumienia, uwzględniając wielkość zmian.

§ 4.

Porozumienie zostaje zawarte na czas nieokreślony.

§ 5.

Każda ze stron ma prawo do rozwiązania porozumienia za uprzednim 3-miesięcznym pisemnym wypowiedzeniem, ze skutkiem na koniec miesiąca kalendarzowego.

§ 6.

Porozumienie wchodzi w życie z dniem 1 października 2010 roku.

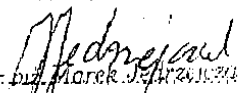
§ 7.

Zmiany w porozumieniu wymagają formy pisemnej pod rygorem nieważności.

§ 8.

Porozumienie sporządzone zostało w 2 jednobrzmiących egzemplarzach, po jednym dla każdej ze stron.

W O J T


mgr Marek Jędrzejewski

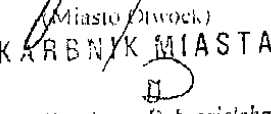
(Gmina Wiązowna)



PREZYDENT
MIASTA OTWOCKA

Zbigniew Szczepaniak

(Miasto Otwock)
SKARBNIK MIASTA


Mirosława Dobrosielska

318

UCHWAŁA Nr III/8/2010 RADY GMINY MŁODZIESZYN

z dnia 17 grudnia 2010 r.

uchwała budżetowa

Na podstawie art. 18 ust. 2 pkt 4, pkt 9 lit. d oraz i ustawy z dnia 8 marca 1990r. o samorządzie gminnym (Dz.U. z 2001r. Nr 142, poz. 1591 z późn. zm.) oraz art. 211, art. 212, art. 214, art. 215, art. 217, art. 222, art. 235, art. 236, art. 237, art. 239, art. 258, art. 264 ust. 3 oraz art. 15 ust. 8 ustawy z dnia 27 sierpnia 2009r. o finansach publicznych (Dz.U. Nr 157, poz. 1240 z późn. zm.) Rada Gminy uchwała, co następuje:

§ 1. Dochody w łącznej kwocie 14.364.607zł, w tym:

- 1) dochody bieżące w kwocie: 14.124.607zł,
- 2) dochody majątkowe w kwocie: 240.000zł, shy; zgodnie z załącznikiem nr 1 do niniejszej uchwały.

§ 2.1. Wydatki w łącznej kwocie 16.689.607zł, w tym:

- 1) wydatki bieżące w kwocie 14.124.607zł,
- 2) wydatki majątkowe w kwocie 2.565.000zł, shy; zgodnie z załącznikiem nr 2 do niniejszej uchwały.

2. Wydatki budżetu obejmują plan wydatków bieżących zgodnie z załącznikiem nr 2a do niniejszej uchwały.

3. Wydatki budżetu obejmują plan wydatków majątkowych zgodnie z załącznikiem nr 2b do niniejszej uchwały.

§ 3.1. Różnica między dochodami a wydatkami stanowi deficyt budżetu w kwocie 2.325.000zł, który zostanie pokryty przychodami pochodzącymi z:

- 1) kredytów w kwocie 2.325.000zł.

2. Przychody budżetu w wysokości 3.296.181zł, rozchody w wysokości 971.181zł, zgodnie z załącznikiem nr 3 do niniejszej uchwały.

§ 4. Limity zobowiązań z tytułu emisji papierów wartościowych oraz kredytów i pożyczek zaciąganych na:

- 1) sfinansowanie przejściowego deficytu budżetu w kwocie 2.500.000zł,
- 2) sfinansowanie planowanego deficytu budżetu w kwocie 2.325.000zł,

§ 5.1. Rezerwę ogólną w wysokości 24.000zł.

2. Rezerwy celowe w wysokości 36.000zł, w tym na: a) realizację ustawy o zarządzaniu kryzysowym w wysokości 36.000zł,

§ 6.1. Dochody i wydatki związane z realizacją zadań z zakresu administracji rządowej i innych zleconych odrębnymi ustawami, zgodnie z załącznikiem nr 4 do niniejszej uchwały.

§ 7.1. Ustala się dochody z tytułu wydawania zezwoleń na sprzedaż napojów alkoholowych oraz wydatki na realizację zadań określonych w gminnym programie profilaktyki i rozwiązywania problemów alkoholowych, zgodnie z załącznikiem nr 5 do niniejszej uchwały.

2. Ustala się wydatki na realizację zadań określonych w gminnym programie przeciwdziałania narkomanii, zgodnie z załącznikiem nr 6 do niniejszej uchwały.

§ 8.1. Dotacje przedmiotowe dla:

- 1) Gminnego Zakładu Gospodarki Komunalnej w Młodzieszynie, z tytułu dopłaty do:

- a) wody w kwocie - 32.184zł,
- b) ścieków w kwocie - 29.938zł - zgodnie z załącznikiem nr 7 do niniejszej uchwały.

2. Dotacje podmiotowe dla:

- 1) Gminnej Biblioteki Publicznej w Młodzieszynie w kwocie - 275.000zł,
- 2) Gminnego Ośrodka Kultury Sportu i Rekreacji w kwocie - 153.000zł, - zgodnie z załącznikiem nr 8 do niniejszej uchwały.

3. Dotacje celowe dla podmiotów zaliczanych do sektora finansów publicznych zgodnie z załącznikiem nr 9.

§ 9. Plan przychodów i kosztów zakładów budżetowych zgodnie z załącznikiem nr 10 do niniejszej uchwały.

§ 10. Wydatki budżetu na 2011 rok obejmują zadania jednostek pomocniczych gminy na łączną kwotę 161.747zł, w tym realizowane w ramach funduszu sołeckiego na łączną kwotę 161.747zł, zgodnie z załącznikiem nr 11 do niniejszej uchwały.

§ 11.1. Wydatki budżetu gminy na zadania inwestycyjne na 2011 rok zgodnie z załącznikiem nr 12 do niniejszej uchwały.

§ 12. Upoważnia się Wójta do:

- 1) zaciągania kredytów i pożyczek oraz emisji papierów wartościowych na:
 - a) pokrycie występującego w ciągu roku przejściowego deficytu budżetu do wysokości 2.500.000zł,
 - b) finansowanie planowanego deficytu budżetu kwocie 2.325.000zł,
- 2) przekazania uprawnień kierownikowi Gminnego Zakładu Gospodarki Komunalnej do dokonywania zmian w planie finansowym zakładu budżetowego innych niż określone w art. 15 ust. 8 ustawy o finansach publicznych, polegających na dokonywaniu przeniesień po stronie kosztów między rozdziałami, pod warunkiem, że nie spowodują one zmniejszenia wpłat do budżetu ani zwiększenia dotacji,

- 3) dokonywania zmian w ramach działu w rocznym planie zadań inwestycyjnych z wyjątkiem wprowadzania nowych i rezygnacji z zadań przyjętych,
- 4) dokonywania zmian w ramach działu w planie wydatków na uposażenia i wynagrodzenia ze stosunku pracy,
- 5) udzielania w roku budżetowym pożyczek do łącznej kwoty 500.000zł,
- 6) udzielania w roku budżetowym poręczeń i gwarancji do łącznej kwoty 500.000zł,
- 7) lokowania wolnych środków budżetowych na rachunkach bankowych w innych bankach,

§ 13. Wykonanie uchwały powierza się Wójtowi Gminy Młodzieszyn.

§ 14. Uchwała wchodzi w życie z dniem 1 stycznia 2011r. i podlega publikacji w Dzienniku Urzędowym Województwa Mazowieckiego oraz na tablicy ogłoszeń Urzędu Gminy.

Przewodniczący Rady Gminy w Młodzieszynie:
Wiesław Olczak

Załącznik nr 1
do uchwały nr III/8/2010
Rady Gminy Młodzieszyn
z dnia 17 grudnia 2010r.

Dochody

Dział	Źródło dochodów*	Planowane dochody na 2011 rok						
		Ogółem	bieżące	z tego:				
				w tym:		majątkowe	w tym:	
				dotacje	środki europejskie i inne środki pochodzące ze źródeł zagranicznych, niepodlegające zwrotowi			dotacje
1	2	3	4	5	6	7	8	9
010	Rolnictwo i leśnictwo	105 000	5 000	0	0	100 000	0	0
	dochody z najmu i dzierżawy składników majątkowych Skarbu Państwa, jednostek samorządu terytorialnego	5 000	5 000	0	0	0	0	0
	wpływy z tytułu odpłatnego nabycia prawa własności oraz prawa użytkowania wieczystego nieruchomości	100 000	0	0	0	100 000	0	0
	razem dział	105 000	5 000	0	0	100 000	0	0
700	Gospodarka mieszkaniowa	236 000	96 000	0	0	140 000	0	0
	wpływy z opłat za zarząd, użytkowanie wieczyste nieruchomości	15 000	15 000	0	0	0	0	0
	dochody z najmu i dzierżawy składników majątkowych Skarbu Państwa, jednostek samorządu terytorialnego	80 000	80 000	0	0	0	0	0
	wpływy z tytułu odpłatnego nabycia prawa własności oraz prawa użytkowania wieczystego nieruchomości	140 000	0	0	0	140 000	0	0
	pozostałe odsetki	1 000	1 000	0	0	0	0	0
	razem dział	236 000	96 000	0	0	140 000	0	0
750	Administracja publiczna	63 029	63 029	62 179	0	0	0	0
	dotacje celowe otrzymane z budżetu państwa na realizację zadań bieżących z zakresu administracji rządowej i innych zadań zleconych odrębnymi ustawami	62 179	62 179	62 179	0	0	0	0
	wpływy z różnych opłat	1 000	1 000	0	0	0	0	0

	razem dział	63 029	63 029	62 179	0	0	0	0
751	Urzędy naczelnych organów władzy państwowej	901	901	901	0	0	0	0
	dotacje celowe otrzymane z budżetu państwa na realizację zadań bieżących z zakresu administracji rządowej i innych zadań zleconych odrębnymi ustawami	901	901	901	0	0	0	0
	razem dział	901	901	901	0	0	0	0
754	Bezpieczeństwo publiczne i ochrona przeciwpożarowa	300	300	300	0	0	0	0
	dotacje celowe otrzymane z budżetu państwa na realizację zadań bieżących z zakresu administracji rządowej i innych zadań zleconych odrębnymi ustawami	300	300	300	0	0	0	0
	razem dział	300	300	300	0	0	0	0
756	Dochody od os. prawnych, od os. fizycznych i od innych jednostek	3 679 532	3 679 532	0	0	0	0	0
	Podatek od działalności gospodarczej os. fizycznych, opłacany w formie karty podatkowej	10 000	10 000	0	0	0	0	0
	Podatek od nieruchomości	1 140 000	1 140 000	0	0	0	0	0
	Podatek rolny	180 550	180 550	0	0	0	0	0
	Podatek leśny	30 000	30 000	0	0	0	0	0
	Odsetki od nieterminowych wpłat z tytułu podatków i opłat	10 000	10 000	0	0	0	0	0
	Podatek od środków transportowych	250 000	250 000	0	0	0	0	0
	Podatek od spadków i darowizn	10 000	10 000	0	0	0	0	0
	Wpływy z opłaty eksploatacyjnej	2 000	2 000	0	0	0	0	0
	Podatek od czynności cywilnoprawnych	120 000	120 000	0	0	0	0	0
	Wpływy z opłaty skarbowej	15 000	15 000	0	0	0	0	0
	Wpływy z opłat za wydanie zezwoleń na sprzedaż alkoholu	60 000	60 000	0	0	0	0	0
	Podatek dochodowy od osób fizycznych	1 841 982	1 841 982	0	0	0	0	0
	Podatek dochodowy od osób prawnych	10 000	10 000	0	0	0	0	0
	razem dział	3 679 532	3 679 532	0	0	0	0	0
758	Różne rozliczenia	7 164 685	7 164 685	0	0	0	0	0
	Część oświatowa subwencji ogólnej dla jednostek samorządu terytorialnego	4 636 053	4 636 053	0	0	0	0	0
	Część wyrównawcza subwencji ogólnej dla gmin	2 409 652	2 409 652	0	0	0	0	0
	pozostałe odsetki	2 000	2 000	0	0	0	0	0
	Część równoważąca subwencji ogólnej dla gmin	116 980	116 980	0	0	0	0	0
	razem dział	7 164 685	7 164 685	0	0	0	0	0
801	Oświata i wychowanie	787 090	787 090	787 090	669 027	0	0	0
	dotacje celowe w ramach programów finansowanych z udziałem środków europejskich	787 090	787 090	787 090	669 027			
	razem dział	787 090	787 090	787 090	669 027	0	0	0
852	Pomoc społeczna	2 303 070	2 303 070	2 303 070	0	0	0	0
	dotacje celowe otrzymane z budżetu państwa na realizację zadań bieżących z zakresu administracji rządowej i innych zadań zleconych odrębnymi ustawami	1 946 670	1 946 670	1 946 670	0	0	0	0
	dotacje celowe otrzymane z budżetu państwa na realizację własnych zadań bieżących gmin	356 400	356 400	356 400	0	0	0	0
	razem dział	2 303 070	2 303 070	2 303 070	0	0	0	0
854	Edukacyjna opieka wychowawcza	25 000	25 000	0	0	0	0	0
	Wpływy z usług	25 000	25 000	0	0	0	0	0
	razem dział	25 000	25 000	0	0	0	0	0
	Dochody ogółem	14 364 607	14 124 607	3 153 540	669 027	240 000	0	0

Załącznik nr 2
do uchwały nr III/8/2010
Rady Gminy Młodzieszyn
z dnia 17 grudnia 2010r.

Wydatki

Dział	Rozdział	Nazwa działu i rozdziału	Planowane wydatki na 2011 rok		
			Ogółem	z tego:	
				bieżące	majątkowe
1	2	3	4	5	6
010		Rolnictwo i łowiectwo	115 000	20 000	95 000
	01010	Infrastruktura wodociągowa i sanitarna wsi	95 000	0	95 000
	01030	Izby rolnicze	8 000	8 000	0
	01095	Pozostała działalność	12 000	12 000	0
		razem dział	115 000	20 000	95 000
150		Przetwórstwo przemysłowe	13 440	0	13 440
	15011	Rozwój przedsiębiorczości	13 440	0	13 440
		razem dział	13 440	0	13 440
600		Transport i łączność	1 882 779	250 000	1 632 779
	60016	Drogi publiczne gminne	1 882 779	250 000	1 632 779
		razem dział	1 882 779	250 000	1 632 779
700		Gospodarka mieszkaniowa	600 000	300 000	300 000
	70005	Gospodarka gruntami i nieruchomościami	600 000	300 000	300 000
		razem dział	600 000	300 000	300 000
710		Działalność usługowa	88 000	88 000	0
	71004	Plany zagospodarowania przestrzennego	88 000	88 000	0
		razem dział	88 000	88 000	0
750		Administracja publiczna	2 342 917	2 300 319	42 598
	75011	Urzędy Wojewódzkie	62 179	62 179	0
	75022	Rady gmin	129 000	129 000	0
	75023	Urzędy gmin	2 003 008	1 980 000	23 008
	75075	Promocja jednostek samorządu terytorialnego	60 000	60 000	0
	75095	Pozostała działalność	88 730	69 140	19 590
		razem dział	2 342 917	2 300 319	42 598
751		Urzędy naczelnych organów władzy państwowej	901	901	0
	75101	Urzędy naczelnych organów władzy państwowej	901	901	0
		razem dział	901	901	0
754		Bezpieczeństwo publiczne i ochrona przeciwpożarowa	250 883	238 300	12 583
	75404	Komendy wojewódzkie Policji	3 000	3 000	0
	75412	Ochotnicze straże pożarne	207 583	195 000	12 583
	75414	Obrona cywilna	300	300	0
	75478	Usuwanie skutków klęsk żywiołowych	10 000	10 000	0
	75421	Zarządzanie kryzysowe	30 000	30 000	0
		razem dział	250 883	238 300	12 583
756		Dochody od osób pr., od osób fiz. i od innych jednostek	25 000	25 000	0
	75647	Pobór podatków, opłat i niepodatkowych należności	25 000	25 000	0
		razem dział	25 000	25 000	0
757		Obsługa długu publicznego	75 000	75 000	0
	75702	Obsługa papierów wartościowych, kredytów i pożyczek jst	75 000	75 000	0
		razem dział	75 000	75 000	0
758		Różne rozliczenia	60 000	60 000	0
	75818	Rezerwy ogólne i celowe	60 000	60 000	0
		razem dział	60 000	60 000	0
801		Oświata i wychowanie	7 268 531	6 818 531	450 000
	80101	Szkoły podstawowe	3 818 546	3 368 546	450 000
	80103	Oddziały przedszkolne w szkołach podstawowych	292 147	292 147	0
	80104	Przedszkola	221 200	221 200	0
	80110	Gimnazja	1 553 428	1 553 428	0

	80113	Dowożenie uczniów do szkół	374 350	374 350	0
	80114	Zespoły ekonom. admin. szkół	365 440	365 440	0
	80146	Dokształcanie i doskonalenie nauczycieli	26 730	26 730	0
	80195	Pozostała działalność	616 690	616 690	0
razem dział			7 268 531	6 818 531	450 000
851		Ochrona zdrowia	130 000	130 000	0
	85153	Zwalczanie narkomanii	1 000	1 000	0
	85154	Przeciwdziałanie alkoholizmowi	59 000	59 000	0
	85195	Pozostała działalność	70 000	70 000	0
razem dział			130 000	130 000	0
852		Pomoc społeczna	2 814 504	2 814 504	0
	85212	Świadczenia rodzinne, świadczenia z funduszu alim. oraz składki na ubezpieczenie emerytalne i rentowe z ubezpieczenia społecznego	1 938 240	1 938 240	0
	85213	Składki na ubezpieczenie zdrowotne opłacane za osoby	4 800	4 800	0
	85214	Zasiłki i pomoc w naturze oraz składki na ubezpieczenia e. i r.	113 020	113 020	0
	85215	Dotatki mieszkaniowe	3 000	3 000	0
	85216	Zasiłki stałe	59 000	59 000	0
	85219	Ośrodki pomocy społecznej	409 880	409 880	0
	85228	Usługi opiekuńcze i specjalistyczne usługi opiekuńcze	88 564	88 564	0
	85295	Pozostała działalność	198 000	198 000	0
razem dział			2 814 504	2 814 504	0
854		Edukacyjna opieka wychowawcza	163 930	163 930	0
	85401	Świetlica szkolna	156 930	156 930	0
	85415	Pomoc materialna dla uczniów	7 000	7 000	0
razem dział			163 930	163 930	0
900		Gospodarka komunalna i ochrona środowiska	430 722	412 122	18 600
	90002	Gospodarka odpadami	30 000	30 000	0
	90015	Oświetlenie ulic, placów i dróg	318 600	300 000	18 600
	90013	Schroniska dla zwierząt	15 000	15 000	0
	90095	Pozostała działalność	5 000	5 000	0
	90017	Zakłady gospodarki komunalnej	62 122	62 122	0
razem dział			430 722	412 122	18 600
921		Kultura i ochrona dziedzictwa narodowego	428 000	428 000	0
	92109	Domy i ośrodki kultury, świetlice i kluby	153 000	153 000	0
	92116	Biblioteki	275 000	275 000	0
razem dział			428 000	428 000	0
Wydatki ogółem			16 689 607	14 124 607	2 565 000

Załącznik nr 2a
do uchwały nr III/8/2010
Rady Gminy Młodzieszyn
z dnia 17 grudnia 2010r.

Wydatki bieżące

Dział	Rozdział	Nazwa działu i rozdziału	Ogółem	Wydatki jednostek budżetowych	w tym:		Dotacje na zadania bieżące	Świadczenia na rzecz osób fizycznych	Na programy z udziałem środków, o których mowa w art. 5 ust. 1 pkt 2 i 3 u.o.f.p.	Wyплаты z tytułu poręczeń i gwarancji	Obsługa długu
					na wynagrodzenia i składki od nich naliczane	związane z realizacją ich statutowych zadań					
1	2	3	4	5	6	7	8	9	10	11	12
010		Rolnictwo i łowiectwo	20 000	12 000	0	12 000	8 000	0	0	0	0
	01030	Izby rolnicze	8 000	0	0	0	8 000	0	0	0	0
	01095	Pozostała działalność	12 000	12 000	0	12 000	0	0	0	0	0
razem dział			20 000	12 000	0	12 000	8 000	0	0	0	0
600		Transport i łączność	250 000	250 000	0	250 000	0	0	0	0	0
	60016	Drogi publiczne gminne	250 000	250 000	0	250 000	0	0	0	0	0
razem dział			250 000	250 000	0	250 000	0	0	0	0	0
700		Gospodarka mieszkaniowa	300 000	300 000	50 000	250 000	0	0	0	0	0
	70005	Gospodarka gruntami i nieruchomościami	300 000	300 000	50 000	250 000	0	0	0	0	0
razem dział			300 000	300 000	50 000	250 000	0	0	0	0	0

710		Działalność usługowa	88 000	88 000	0	88 000	0	0	0	0	0
	71004	Plany zagospodarowania przestrzennego	88 000	88 000	0	88 000	0	0	0	0	0
		razem dział	88 000	88 000	0	88 000	0	0	0	0	0
750		Administracja publiczna	2 300 319	2 172 079	1 682 295	469 024	12 000	116 240	0	0	0
	75011	Urzędy Wojewódzkie	62 179	62 179	62 179	0	0	0	0	0	0
	75022	Rady gmin	129 000	20 760	0	0	0	108 240	0	0	0
	75023	Urzędy gmin	1 980 000	1 972 000	1 620 116	351 884	0	8 000	0	0	0
	75075	Promocja jednostek samorządu terytorialnego	60 000	60 000	0	60 000	0	0	0	0	0
	75095	Pozostała działalność	69 140	57 140	0	57 140	12 000	0	0	0	0
		razem dział	2 300 319	2 172 079	1 682 295	469 024	12 000	116 240	0	0	0
751		Urzędy naczelnych organów władzy państwowej	901	901	901	0	0	0	0	0	0
	75101	Urzędy naczelnych organów władzy państwowej	901	901	901	0	0	0	0	0	0
		razem dział	901	901	901	0	0	0	0	0	0
754		Bezpieczeństwo publiczne i ochrona przeciwpożarowa	238 300	235 300	0	210 300	3 000	25 000	0	0	0
	75404	Komendy wojewódzkie Policji	3 000	0	0	0	3 000	0	0	0	0
	75412	Ochotnicze straże pożarne	195 000	195 000	0	170 000	0	25 000	0	0	0
	75414	Obrona cywilna	300	300	0	300	0	0	0	0	0
	75478	Usuwanie skutków klęsk żywiołowych	10 000	10 000	0	10 000	0	0	0	0	0
	75421	Zarządzanie kryzysowe	30 000	30 000	0	30 000	0	0	0	0	0
		razem dział	238 300	235 300	0	210 300	3 000	25 000	0	0	0
756		Dochody od osób pr., od osób fiz. i od innych jednostek	25 000	25 000	0	25 000	0	0	0	0	0
	75647	Pobór podatków, opłat i niepodatkowych należności	25 000	25 000	0	25 000	0	0	0	0	0
		razem dział	25 000	25 000	0	25 000	0	0	0	0	0
757		Obsługa długu publicznego	75 000	0	0	0	0	0	0	0	75 000
	75702	Obsługa papierów wartościowych, kredytów i pożyczek jst	75 000	0	0	0	0	0	0	0	75 000
		razem dział	75 000	0	0	0	0	0	0	0	75 000
758		Różne rozliczenia	60 000	60 000	0	60 000	0	0	0	0	0
	75818	Rezerwy ogólne i celowe	60 000	60 000	0	60 000	0	0	0	0	0
		razem dział	60 000	60 000	0	60 000	0	0	0	0	0
801		Oświata i wychowanie	6 818 531	5 724 831	4 665 874	1 058 957	0	282 610	811 090	0	0
	80101	Szkoły podstawowe	3 368 546	3 194 486	2 702 716	491 770	0	174 060	0	0	0
	80103	Oddziały przedszkolne w szkołach podstawowych	292 147	273 797	241 010	32 787	0	18 350	0	0	0
	80104	Przedszkola	221 200	0	0	0	0	0	221 200	0	0
	80110	Gimnazja	1 553 428	1 463 228	1 275 958	187 270	0	90 200	0	0	0
	80113	Dowożenie uczniów do szkół	374 350	374 350	123 450	250 900	0	0	0	0	0
	80114	Zespoły ekonom. admin. szkół	365 440	365 440	322 740	42 700	0	0	0	0	0
	80146	Dokształcanie i doskonalenie nauczycieli	26 730	26 730	0	26 730	0	0	0	0	0
	80195	Pozostała działalność	616 690	26 800	0	26 800	0	0	589 890	0	0
		razem dział	6 818 531	5 724 831	4 665 874	1 058 957	0	282 610	811 090	0	0
851		Ochrona zdrowia	130 000	130 000	46 000	84 000	0	0	0	0	0
	85153	Zwalczanie narkomanii	1 000	1 000	0	1 000	0	0	0	0	0
	85154	Przeciwdziałanie alkoholizmowi	59 000	59 000	0	59 000	0	0	0	0	0
	85195	Pozostała działalność	70 000	70 000	46 000	24 000	0	0	0	0	0
		razem dział	130 000	130 000	46 000	84 000	0	0	0	0	0
852		Pomoc społeczna	2 814 504	663 574	480 288	183 286	0	2 150 930	0	0	0
	85212	Świadczenia rodzinne, świadczenia z funduszu alim. oraz składki na ubezpieczenie emerytalne i rentowe z ubezpieczenia społecznego	1 938 240	105 810	56 118	49 692	0	1 832 430	0	0	0
	85213	Składki na ubezpieczenie zdrowotne opłacane za osoby	4 800	4 800	0	4 800	0	0	0	0	0
	85214	Zasilki i pomoc w naturze oraz składki na ubezpieczenia e. i r.	113 020	54 520	0	54 520	0	58 500	0	0	0
	85215	Dodatki mieszkaniowe	3 000	0	0	0	0	3 000	0	0	0
	85216	Zasilaki stałe	59 000	0	0	0	0	59 000	0	0	0
	85219	Ośrodki pomocy społecznej	409 880	409 880	381 640	28 240	0	0	0	0	0
	85228	Usługi opiekuńcze i specjalistyczne usługi opiekuńcze	88 564	88 564	42 530	46 034	0	0	0	0	0
	85295	Pozostała działalność	198 000	0	0	0	0	198 000	0	0	0
		razem dział	2 814 504	663 574	480 288	183 286	0	2 150 930	0	0	0
854		Edukacyjna opieka wychowawcza	163 930	156 930	117 530	39 400	0	7 000	0	0	0
	85401	Świetlica szkolna	156 930	156 930	117 530	39 400	0	0	0	0	0
	85415	Pomoc materialna dla uczniów	7 000	0	0	0	0	7 000	0	0	0
		razem dział	163 930	156 930	117 530	39 400	0	7 000	0	0	0
900		Gospodarka komunalna i ochrona środowiska	412 122	350 000	0	350 000	62 122	0	0	0	0
	90002	Gospodarka odpadami	30 000	30 000	0	30 000	0	0	0	0	0
	90015	Oświetlenie ulic, placów i dróg	300 000	300 000	0	300 000	0	0	0	0	0
	90013	Schroniska dla zwierząt	15 000	15 000	0	15 000	0	0	0	0	0
	90095	Pozostała działalność	5 000	5 000	0	5 000	0	0	0	0	0
	90017	Zakłady gospodarki komunalnej	62 122	0	0	0	62 122	0	0	0	0
		razem dział	412 122	350 000	0	350 000	62 122	0	0	0	0
921		Kultura i ochrona dziedzictwa narodowego	428 000	0	0	0	428 000	0	0	0	0
	92109	Domy i ośrodki kultury, świetlice i kluby	153 000	0	0	0	153 000	0	0	0	0
	92116	Biblioteki	275 000	0	0	0	275 000	0	0	0	0
		razem dział	428 000	0	0	0	428 000	0	0	0	0
		Ogółem wydatki	14 124 607	10 168 615	7 042 888	3 079 967	513 122	2 581 780	811 090	0	75 000

Załącznik nr 2b
do uchwały nr III/8/2010
Rady Gminy Młodzieszyn
z dnia 17 grudnia 2010r.

Wydatki majątkowe

Dział	Rozdział	Nazwa działu i rozdziału	Ogółem	Inwestycje i zakupy inwestycyjne	W tym na:	Zakup i objęcie akcji i udziałów	Wniesienie wkładów do spółek prawa handlowego	Dotacje
					programy finansowane z udziałem środków europejskich i innych środków pochodzących ze źródeł zagranicznych niepodlegających zwrotowi			
1	2	3	4	5	6	7	8	9
010		Rolnictwo i łowiectwo	95 000	95 000	0	0	0	0
	01010	Infrastruktura wodociągowa i sanitarna wsi	95 000	95 000	0	0	0	0
150		Przetwórstwo przemysłowe	13 440	0	0	0	0	13 440
	15011	Rozwój przedsiębiorczości	13 440	0	0	0	0	13 440
600		Transport i łączność	1 632 779	1 632 779	0	0	0	0
	60016	Drogi publiczne gminne	1 632 779	1 632 779	0	0	0	0
750		Administracja publiczna	42 598	23 008	0	0	0	19 590
	75023	Urzędy gmin	23 008	23 008	0	0	0	0
	75095	Pozostała działalność	19 590	0	0	0	19 590	0
754		Bezpieczeństwo publiczne i ochrona przeciwpożarowa	12 583	12 583	0	0	0	0
	75412	Ochotnicze straże pożarne	12 583	12 583	0	0	0	0
900		Gospodarka komunalna i ochrona środowiska	18 600	18 600	0	0	0	0
	90015	Oświetlenie ulic, placów i dróg	18 600	18 600	0	0	0	0
801		Oświata i wychowanie	450 000	450 000	0	0	0	0
	80101	Szkoły podstawowe	450 000	450 000	0	0	0	0
700		Gospodarka mieszkaniowa	300 000	300 000	0	0	0	0
	70005	Gospodarka gruntami i nieruchomościami	300 000	300 000	0	0	0	0
		Ogółem wydatki	2 565 000	2 531 970	0	0	0	33 030

Załącznik nr 3
do uchwały nr III/8/2010
Rady Gminy Młodzieszyn
z dnia 17 grudnia 2010r.

Przychody i rozchody budżetu w 2011 rok

Lp.	Treść	Klasyfikacja §	Kwota 2011 rok
1	2	3	4
1.	Dochody		14 364 607
2.	Wydatki		16 689 607
3.	Wynik budżetu		-2 325 000
	Przychody ogółem:		3 296 181
1.	Kredyty	§ 952	2 325 000
2.	Pożyczki	§ 952	0
3.	Pożyczki na finansowanie zadań realizowanych z udziałem środków pochodzących z budżetu UE	§ 903	0
4.	Splaty pożyczek udzielonych	§ 951	0
5.	Prywatyzacja majątku jst	§ 944	0
6.	Nadwyżka budżetu z lat ubiegłych	§ 957	0
7.	Papiery wartościowe (obligacje)	§ 931	0
8.	Inne źródła (wolne środki)	§ 955	971 181

Rozchody ogółem:			971 181
1.	Splaty kredytów	§ 992	461 750
2.	Splaty pożyczek	§ 992	100 800
3.	Splaty pożyczek otrzymanych na finansowanie zadań realizowanych z udziałem środków pochodzących z budżetu UE	§ 963	408 631
4.	Udzielone pożyczki	§ 991	0
5.	Lokaty	§ 994	0
6.	Wykup papierów wartościowych (obligacji)	§ 982	0
7.	Rozchody z tytułu innych rozliczeń	§ 995	0

Załącznik nr 4
do uchwały nr III/8/2010
Rady Gminy Młodzieszyn
z dnia 17 grudnia 2010r.

Dochody i wydatki związane z realizacją zadań z zakresu administracji rządowej
i innych zleconych odrębnymi ustawami

Dział	Rozdział	Nazwa zadania	Dotacje ogółem	Wydatki ogółem	z tego:	
					wydatki bieżące	wydatki majątkowe
1	2	4	5	6	7	8
750	75011	wydatki na obsługę zadań zleconych z zakresu administracji rządowej dotyczących spraw USC, wojskowych, działalności gospodarczej	62 179	62 179	62 179	0
751	75101	wydatki na prowadzenie i aktualizację stałego rejestru wyborców	901	901	901	0
754	75414	Utrzymanie i konserwację sprzętu techniczno-wojskowego Obrony Cywilnej	300	300	300	0
852	85212	Wyplata świadczeń rodzinnych, świadczenia z funduszu alimentacyjnego oraz składki na ubezpieczenie emerytalne i rentowe z ubezpieczenia społecznego dla podopiecznych oraz wydatki na obsługę tych świadczeń	1 917 000	1 917 000	1 917 000	0
	85213	Opłata składek na ubezpieczenia zdrowotne opłacane za osoby pobierające niektóre świadczenia z pomocy społecznej, niektóre świadczenia rodzinne	1 400	1 400	1 400	0
	85228	Usługi opiekuńcze i specjalistyczne usługi opiekuńcze	28 270	28 270	28 270	0
Ogółem			2 010 050	2 010 050	2 010 050	0

Załącznik nr 5
do uchwały nr III/8/2010
Rady Gminy Młodzieszyn
z dnia 17 grudnia 2010r.

Dochody z tytułu wydawania zezwoleń na sprzedaż napojów alkoholowych oraz wydatki na realizację zadań określonych w gminnym programie profilaktyki i rozwiązywania problemów alkoholowych

Lp.	Dział	Rozdział	Nazwa	Kwota
I.	Dochody			
1	756		Dochody od os. prawnych, od os. fizycznych i od innych jednostek	60000
		75618	Wpływy z innych opłat stanowiących dochody jednostek samorządu terytorialnego na podstawie ustaw	60000
II.	Wydatki			
	851		Ochrona zdrowia	59 000
		85154	Przeciwdziałanie alkoholizmowi	59 000

Załącznik nr 6
do uchwały nr III/8/2010
Rady Gminy Młodzieszyn
z dnia 17 grudnia 2010r.

Wydatki na realizację zadań określonych w gminnym programie przeciwdziałania narkomanii

Lp.	Dział	Rozdział	Nazwa	Kwota
1	851		Ochrona zdrowia	1 000
		85153	Zwalczanie narkomanii	1 000

Załącznik nr 7
do uchwały nr III/8/2010
Rady Gminy Młodzieszyn
z dnia 17 grudnia 2010r.

Dotacje przedmiotowe w 2011 rok

Lp.	Dział	Rozdział	Nazwa jednostki otrzymującej dotację	Zakres	Ogółem kwota dotacji
1	2	3	4	5	6
1	900	90017	Gminny Zakład Gospodarki Komunalnej w Młodzieszynie		62 122
				dopłata do 1m ³ wody w wysokości: dla I Grupy odbiorców 0,20zł x przewidywana ilość wody 144 822m ³ = 28.964zł; dla II Grupy odbiorców 0,11zł x przewidywana ilość wody 7600m ³ = 836zł; łączna wartość 29.800zł x 8% VAT = 32.184zł	32 184
				dopłata do 1m ³ ścieków w wysokości: dla I Grupy odbiorców 1,79zł x przewidywana ilość ścieków 15 192m ³ = 27.194zł; dla II Grupy odbiorców 1,79zł x przewidywana ilość ścieków 294m ³ = 526zł; łączna wartość 27.720zł x 8% VAT = 29.938zł	29 938
Ogółem					62 122

Załącznik nr 8
do uchwały nr III/8/2010
Rady Gminy Młodzieszyn
z dnia 17 grudnia 2010r.

Dotacje podmiotowe w 2011 roku

Lp.	Dział	Rozdział	Nazwa instytucji	Kwota dotacji
1	2	3	4	5
1	921	92109	Gminny Ośrodek Kultury Sportu i Rekreacji w Młodzieszynie	153 000
2	921	92116	Gminna Biblioteka Publiczna w Młodzieszynie	275 000
Ogółem				428 000

Załącznik nr 9
do uchwały nr III/8/2010
Rady Gminy Młodzieszyn
z dnia 17 grudnia 2010r.

Dotacje celowe dla podmiotów zaliczanych do sektora finansów publicznych w 2011 roku

Lp.	Dział	Rozdział	Treść	Kwota dotacji
1	2	3	4	5
Jednostki sektora finansów publicznych			Nazwa jednostki	X
1	150	15011	Urząd Marszałkowski Województwa Mazowieckiego	13 440
2	750	75095	Urząd Marszałkowski Województwa Mazowieckiego	19 590
Ogółem				33 030

Załącznik nr 10
do uchwały nr III/8/2010
Rady Gminy Młodzieszyn
z dnia 17 grudnia 2010r.

Plan przychodów i kosztów zakładu budżetowego

Lp.	Wyszczególnienie	Stan środków obrotowych na początek roku	Przychody			Koszty		Stan środków obrotowych na koniec roku
			ogółem	w tym:		ogółem	w tym: wplata do budżetu	
				dotacje (rodzaj, zakres)				
				dotacja przedmiotowa				
		do wody	do ścieków					
1	2	3	4	5	6	7	8	
I.	Zakłady budżetowe	51 185	591 925	29 800	27 720	591 925	0	51 185
	z tego:						0	
	1. dostarczanie wody	x	348 385	29 800	0	348 385	0	x
	2. drogi publiczne gminne	x	29 000	0	0	29 000	0	x
	3. gospodarka ściekowa	x	214 540	0	27 720	214 540	0	x
	Ogółem	51 185	591 925	29 800	27 720	591 925	0	51 185

Załącznik nr 11
do uchwały nr III/8/2010
Rady Gminy Młodzieszyn
z dnia 17 grudnia 2010r.

Wydatki na 2011 rok obejmujące zadania jednostek pomocniczych gminy,
w tym realizowane w ramach funduszu sołeckiego

Lp.	Dział	Rozdział	Nazwa sołectwa lub innej jednostki pomocniczej	Nazwa zadania, przedsięwzięcia	Planowane wydatki		
					Łączne wydatki	w tym	
						bieżące	majątkowe
1	2	3	4	5	6	7	8
1	700	70005	Adamowa Góra	Wykonanie ogrodzenia wiejskiego placu rekreacyjnego	9 106	9 106	0
2	900	90015	Bibiampol	Budowa linii oświetlenia ulicznego wzdłuż asfaltowej drogi gminnej we wsi Bibiampol, od drogi powiatowej relacji Żuków - Młodzieszyn poprzez wieś Helenka do istniejącego oświetlenia ulicznego.	7 344	0	7 344
3	600	60016	Bieliny, Olszynki	Remont drogi gminnej we wsi Bieliny - Olszynki	5 948	5 948	0
4	600	60016	Januszew	Wykonanie przystanków autobusowych we wsi Januszew	7 779	0	7 779
5	600	60016	Juliopol	Remont dróg gminnych we wsi Juliopol	20 864	20 864	0
6	600	60016	Justynów	Remont drogi gminnej we wsi Justynów	7 115	7 115	0
7	600	60016	Leontynów	Remont drogi gminnej we wsi Leontynów	6 246	6 246	0
8	600	60016	Marysin	Remont drogi gminnej we wsi Marysin	5 148	5 148	0
9	600	60016	Młodzieszyn	Remont ulicy Wiatracznej we wsi Młodzieszyn	22 877	22 877	0
10	600	60016	Młodzieszynek	Remont drogi gminnej we wsi Młodzieszynek	6 909	6 909	0

11	900	90015	Helenka	Budowa linii oświetlenia ulicznego wzdłuż asfaltowej drogi gminnej we wsi Helenka, od drogi powiatowej relacji Żuków - Młodzieszyn do wsi Bibiampol	11 256	0	11 256
12	600	60016	Helenów, Skutki	Remont drogi gminnej we wsi Helenów-Sutki	7 504	7 504	0
13	600	60016	Radziwiłka	Remont drogi gminnej we wsi Radziwiłka	5 880	5 880	0
14	600	60016	Rokicina	Remont drogi gminnej od wsi Rokicina w kierunku Budłowskich	5 628	5 628	0
15	754	75412	Stare Budy	Remont remizy OSP w Starych Budach - gminny budynek komunalny	10 249	10 249	0
16	700	70005	Mistrzewice	Remont i wyposażenie świetlicy w byłym budynku szkoły we wsi Mistrzewice	9 311	9 311	0
17	754	75412	Witkowice	Przebudowa budynku remizy strażackiej na strażacką salę szkoleniową i świetlicę wiejską	12 583	0	12 583
Ogółem					161 747	122 785	38 962

Załącznik nr 12
do uchwały nr III/8/2010
Rady Gminy Młodzieszyn
z dnia 17 grudnia 2010r.

Wydatki na zadania inwestycyjne na 2011 rok

Lp.	Dział	Rozdz.	Nazwa zadania inwestycyjnego (w tym w ramach funduszu sołeckiego)	Łączne koszty finansowe	środki wydatkowane w latach poprzednich 2007-2010	Planowane wydatki					Jednostka organizacyjna realizująca program lub koordynująca wykonanie programu
						rok 2011	z tego źródła finansowania				
							dochody własne jst	kredyty, pożyczki, papiery wartościowe	środki pochodzące z innych źródeł* (do pozyskania)	środki wymienione w art. 5 ust. 1 pkt 2 i 3 u.f.p.	
1	2	3	4	5	6	7	8	9	10	11	12
1	010	01010	Budowa sieci wodociągowej we wsi Marysin i we wsi Radziwiłka	60 000	25 000	35 000	35 000	0	0	0	Urząd Gminy
2	010	01010	Budowa sieci kanalizacji sanitarnej we wsi Młodzieszyn etap III oraz Młodzieszyn ul. Ogrodowa	50 000	30 000	20 000	20 000	0	0	0	Urząd Gminy
3	010	01010	Budowa sieci wodociągowej we wsi Januszew	20 000	0	20 000	20 000	0	0	0	Urząd Gminy
4	010	01010	Budowa sieci wodociągowej we wsi Adamowa Góra	20 000	0	20 000	20 000	0	0	0	Urząd Gminy
5	600	60016	Przebudowa drogi gminnej Juliopol-Pieńki-Adamowa Góra nr 382607 W	3 109 750	62 750	3 057 000	0	1 575 000	1482000*	0	Urząd Gminy
6	600	60016	Modernizacja ulicy Walk nad Bzurą w Młodzieszynie - Program "Odbudowa Centrum Młodzieszyna"	50 000	0	50 000	50 000	0	0	0	Urząd Gminy
7	700	70005	Termomodernizacja budynku użyteczności publicznej - Gminnego Ośrodka Zdrowia w Młodzieszynie	355 000	55 000	300 000	0	300 000	0	0	Urząd Gminy
8	801	80101	Budowa sali sportowej przy Szkole Podstawowej w Janowie	2 906 300	1 116 300	1 790 000	0	450 000	1340000*	0	Urząd Gminy
9	600	60016	Wykonanie przystanków autobusowych we wsi Januszew - Fundusz Sołecki	7 779	0	7 779	7 779	0	0	0	Urząd Gminy
10	754	75412	Przebudowa budynku remizy strażackiej na strażacką salę szkoleniową i świetlicę wiejską w Witkowicach - FUNDUSZ SOŁECKI	12 583	0	12 583	12 583	0	0	0	Urząd Gminy
11	900	90015	Oświetlenie uliczne wsi Helenka - Fundusz Sołecki	22 096	10 840	11 256	11 256	0	0	0	Urząd Gminy
12	900	90015	Oświetlenie uliczne wsi Bibiampol - Fundusz Sołecki	14 494	7 150	7 344	7 344	0	0	0	Urząd Gminy
13	750	75023	Zakup sprzętu dla urzędu gminy	23 008	0	23 008	23 008	0	0	0	Urząd Gminy
Ogółem				6 651 010	1 297 040	5 353 970	206 970	2 325 000	2 822 000	0	x

* środki do pozyskania ze źródeł zewnętrznych na realizację dwóch zadań inwestycyjnych w łącznej kwocie 2.822.000zł tj. na realizację "przebudowy drogi gminnej Juliopol – Pieńki - Adamowa Góra kwota 1.482.000zł oraz na "Budowę sali sportowej przy Szkole Podstawowej w Janowie" kwota 1.340.000zł, środki te zostaną wprowadzone do budżetu w I kwartale 2011 roku z chwilą podpisania umów o dofinansowanie.

Przewodniczący Rady Gminy Młodzieszyn:
Wiesław Olczak

320

UCHWAŁA Nr IV/14/10 RADY GMINY W WIŚNIEWIE

z dnia 28 grudnia 2010 r.

w sprawie uchwalenia budżetu Rady Gminy w Wiśniewie na 2011 rok.

Na podstawie art. 30 ust. 2 pkt 4 ustawy z dnia 8 marca 1990r. o samorządzie gminnym (Dz.U. z 2001r. Nr 142, poz. 1591, z 2002r. Nr 23, poz. 220, Nr 62, poz. 558, Nr 113, poz. 984, Nr 153, poz. 1271 i Nr 214, poz. 1806, z 2003r. Nr 80, poz. 717 i Nr 162, poz. 1568, z 2004r. Nr 102, poz. 1055 i Nr 116, poz. 1203, z 2005r. Nr 172, poz. 1441 oraz z 2006r. Nr 17, poz. 128 i Nr 181, poz. 1337), art. 188 ust. 2 pkt 1, art. 195 ust. 2, ustawy z dnia 23 czerwca 2005r. o finansach publicznych (Dz.U. Nr 249, poz. 2104 i Nr 169, poz. 1420 oraz z 2006r. Nr 45, poz. 319, Nr 104, poz. 708, Nr 170, poz. 1217 i 1218 i Nr 187, poz. 1381), Rada Gminy w Wiśniewie uchwala, co następuje:

§ 1. Dochody w łącznej kwocie 13.275.879,00zł, w tym:

- 1) dochody bieżące w kwocie: 12.997.879,00zł,
- 2) dochody majątkowe w kwocie: 278.000,00zł, zgodnie z załącznikiem nr 1 do niniejszej uchwały.

§ 2. Wydatki w łącznej kwocie 13.275.879,00zł, w tym:

- 1) wydatki bieżące w kwocie 11.526.314,00zł,
- 2) wydatki majątkowe w kwocie 1.749.565,00zł, zgodnie z załącznikiem nr 2 do niniejszej uchwały

§ 3. Limity zobowiązań z tytułu emisji papierów wartościowych oraz kredytów i pożyczek zaciąganych na sfinansowanie przejściowego deficytu budżetu planuje się w kwocie 500.000zł.

§ 4. Rezerwę ogólną w wysokości 70.000zł.

2. Rezerwę celową na zarządzanie kryzysowe w wysokości 35.000zł,

§ 5.1. Dochody i wydatki związane z realizacją zadań z zakresu administracji rządowej i innych zleconych odrębnymi ustawami, zgodnie z załącznikiem nr 3 do niniejszej uchwały.

2. Dochody i wydatki związane z realizacją zadań realizowanych w drodze umów lub porozumień między jednostkami samorządu terytorialnego, zgodnie z załącznikiem nr 4 do niniejszej uchwały.

§ 6.1. Ustala się dochody z tytułu wydawania zezwoleń na sprzedaż napojów alkoholowych oraz wydatki na realizację zadań określonych w gminnym programie profilaktyki i rozwiązywania problemów alkoholowych, zgodnie z załącznikiem nr 5 do niniejszej uchwały.

2. Ustala się wydatki na realizację zadań określonych w gminnym programie przeciwdziałania narkomanii, zgodnie z załącznikiem nr 6 do niniejszej uchwały.

§ 7. Dotację podmiotową dla Gminnej Biblioteki w Wiśniewie na kwotę 78.700,00zł. zgodnie z załącznikiem nr 7 do niniejszej uchwały.

§ 8. Wydatki budżetu gminy na zadania inwestycyjne na 2011 rok nieobjęte Wieloletnią Prognozą Finansową zgodnie z załącznikiem nr 8 do niniejszej uchwały.

§ 9. Upoważnia się Wójta do:

- 1) zaciągania kredytów i pożyczek oraz emisji papierów wartościowych na pokrycie występującego w ciągu roku przejściowego deficytu budżetu do wysokości 500.000zł,
- 2) zmian w planie wydatków budżetu gminy w ramach działu wydatków na uposażenia i wynagrodzenia ze stosunku pracy,
- 3) zmian w planie rocznych zadań inwestycyjnych, obejmujących przesunięcia w ramach działu środków zaplanowanych na istniejące zadania inwestycyjne, nie powodujących jednak zmian ogólnej kwoty wydatków majątkowych w danym dziale oraz bez możliwości wprowadzania nowych czy rezygnacji z wykonania zadań istniejących,
- 4) lokowania wolnych środków budżetowych na rachunkach bankowych w innych bankach.

§ 10. Wykonanie uchwały powierza się Wójtowi Gminy Wiśniewo.

§ 11. Uchwała wchodzi w życie z dniem 1 stycznia 2011r. i podlega publikacji w Dzienniku Urzędowym Województwa Mazowieckiego oraz na tablicy ogłoszeń Urzędu Gminy.

Przewodniczący Rady Gminy:
Roman Rejniak

Załącznik nr 1
do uchwały nr IV/14/10
Rady Gminy w Wiśniewie
z dnia 28 grudnia 2010r.

Plan dochodów

Dział	Rozdział	§	Temat	Wartość
010			Rolnictwo i łowiectwo	165 000,00zł
	01010		Infrastruktura wodociągowa i sanitacyjna wsi	165 000,00zł
		629	6297	165 000,00zł
020			Leśnictwo	1 189,00zł
	02001		Gospodarka leśna	1 189,00zł
		075	Dochody z najmu i dzierżawy składników majątkowych Skarbu Państwa, jednostek samorządu terytorialnego lub innych jednostek zaliczanych do sektora finansów publicznych oraz innych umów o podobnym charakterze	1 189,00zł
700			Gospodarka mieszkaniowa	228 701,00zł
	70005		Gospodarka gruntami i nieruchomościami	228 701,00zł
		047	Wpływy z opłat za zarząd, użytkowanie i użytkowanie wieczyste nieruchomości	3 636,00zł
		075	Dochody z najmu i dzierżawy składników majątkowych Skarbu Państwa, jednostek samorządu terytorialnego lub innych jednostek zaliczanych do sektora finansów publicznych oraz innych umów o podobnym charakterze	182 000,00zł
		097	Wpływy z różnych dochodów	43 065,00zł
750			Administracja publiczna	63 384,00zł
	75011		Urzędy wojewódzkie	47 895,00zł
		201	Dotacje celowe otrzymane z budżetu państwa na realizację zadań bieżących z zakresu administracji rządowej oraz innych zadań zleconych gminie (związkom gmin) ustawami	47 895,00zł
	75095		Pozostała działalność	15 489,00zł
		097	Wpływy z różnych dochodów	15 489,00zł
751			Urzędy naczelnych organów władzy państwowej, kontroli i ochrony prawa oraz sądownictwa	858,00zł
	75101		Urzędy naczelnych organów władzy państwowej, kontroli i ochrony prawa	858,00zł
		201	Dotacje celowe otrzymane z budżetu państwa na realizację zadań bieżących z zakresu administracji rządowej oraz innych zadań zleconych gminie (związkom gmin) ustawami	858,00zł
754			Bezpieczeństwo publiczne i ochrona przeciwpożarowa	116 200,00zł
	75414		Obrona cywilna	200,00zł
		201	Dotacje celowe otrzymane z budżetu państwa na realizację zadań bieżących z zakresu administracji rządowej oraz innych zadań zleconych gminie (związkom gmin) ustawami	200,00zł
	75416		Straż Miejska	116 000,00zł
		231	Dotacje celowe otrzymane z gminy na zadania bieżące realizowane na podstawie porozumień (umów) między jednostkami samorządu terytorialnego	116 000,00zł
756			Dochody od osób prawnych, od osób fizycznych i od innych jednostek nieposiadających osobowości prawnej oraz wydatki związane z ich poborem	2 201 143,00zł
	75601		Wpływy z podatku dochodowego od osób fizycznych	1 350,00zł
		035	Podatek od działalności gospodarczej osób fizycznych, opłacany w formie karty podatkowej	1 350,00zł
	75615		Wpływy z podatku rolnego, podatku leśnego, podatku od czynności cywilnoprawnych, podatków i opłat lokalnych od osób prawnych i innych jednostek organizacyjnych	355 117,00zł
		031	Podatek od nieruchomości	337 178,00zł
		032	Podatek rolny	9 624,00zł
		033	Podatek leśny	3 995,00zł
		034	Podatek od środków transportowych	4 320,00zł
	75616		Wpływy z podatku rolnego, podatku leśnego, podatku od spadków i darowizn, podatku od czynności cywilnoprawnych oraz podatków i opłat lokalnych od osób fizycznych	738 495,00zł
		031	Podatek od nieruchomości	254 682,00zł
		032	Podatek rolny	396 068,00zł
		033	Podatek leśny	4 005,00zł
		034	Podatek od środków transportowych	15 300,00zł

	036	Podatek od spadków i darowizn	12 860,00zł
	050	Podatek od czynności cywilnoprawnych	55 580,00zł
75618		Wpływy z innych opłat stanowiących dochody jednostek samorządu terytorialnego na podstawie ustaw	90 500,00zł
	041	Wpływy z opłaty skarbowej	20 000,00zł
	048	Wpływy z opłat za zezwolenia na sprzedaż alkoholu	70 000,00zł
	049	Wpływy z innych lokalnych opłat pobieranych przez jednostki samorządu terytorialnego na podstawie odrębnych ustaw	500,00zł
75621		Udziały gmin w podatkach stanowiących dochód budżetu państwa	1 015 681,00zł
	001	Podatek dochodowy od osób fizycznych	1 014 651,00zł
	002	Podatek dochodowy od osób prawnych	1 030,00zł
758		Różne rozliczenia	7 964 582,00zł
75801		Część oświatowa subwencji ogólnej dla jednostek samorządu terytorialnego	4 376 712,00zł
	292	Subwencje ogólne z budżetu państwa	4 376 712,00zł
75807		Część wyrównawcza subwencji ogólnej dla gmin	3 377 559,00zł
	292	Subwencje ogólne z budżetu państwa	3 377 559,00zł
75814		Różne rozliczenia finansowe	40 000,00zł
	092	Pozostałe odsetki	40 000,00zł
75831		Część równoważąca subwencji ogólnej dla gmin	170 311,00zł
	292	Subwencje ogólne z budżetu państwa	170 311,00zł
801		Oświata i wychowanie	64 000,00zł
80148		Stołówki szkolne	64 000,00zł
	083	Wpływy z usług	64 000,00zł
852		Pomoc społeczna	2 314 883,00zł
85212		Świadczenia rodzinne, świadczenia z funduszu alimentacyjnego oraz składki na ubezpieczenia emerytalne i rentowe z ubezpieczenia społecznego	2 080 000,00zł
	201	Dotacje celowe otrzymane z budżetu państwa na realizację zadań bieżących z zakresu administracji rządowej oraz innych zadań zleconych gminie (związkom gmin) ustawami	2 080 000,00zł
85213		Składki na ubezpieczenie zdrowotne opłacane za osoby pobierające niektóre świadczenia z pomocy społecznej, niektóre świadczenia rodzinne oraz za osoby uczestniczące w zajęciach w centrum integracji społecznej.	11 200,00zł
	201	Dotacje celowe otrzymane z budżetu państwa na realizację zadań bieżących z zakresu administracji rządowej oraz innych zadań zleconych gminie (związkom gmin) ustawami	6 400,00zł
	203	Dotacje celowe otrzymane z budżetu państwa na realizację własnych zadań bieżących gmin (związków gmin)	4 800,00zł
85214		Zasiłki i pomoc w naturze oraz składki na ubezpieczenia emerytalne i rentowe	42 000,00zł
	203	Dotacje celowe otrzymane z budżetu państwa na realizację własnych zadań bieżących gmin (związków gmin)	42 000,00zł
85216		Zasiłki stałe	46 000,00zł
	203	Dotacje celowe otrzymane z budżetu państwa na realizację własnych zadań bieżących gmin (związków gmin)	46 000,00zł
85219		Ośrodki pomocy społecznej	82 000,00zł
	203	Dotacje celowe otrzymane z budżetu państwa na realizację własnych zadań bieżących gmin (związków gmin)	82 000,00zł
85228		Usługi opiekuńcze i specjalistyczne usługi opiekuńcze	23 683,00zł
	083	Wpływy z usług	8 122,00zł
	097	Wpływy z różnych dochodów	9 161,00zł
	201	Dotacje celowe otrzymane z budżetu państwa na realizację zadań bieżących z zakresu administracji rządowej oraz innych zadań zleconych gminie (związkom gmin) ustawami	6 400,00zł
85295		Pozostała działalność	30 000,00zł
	203	Dotacje celowe otrzymane z budżetu państwa na realizację własnych zadań bieżących gmin (związków gmin)	30 000,00zł
900		Gospodarka komunalna i ochrona środowiska	131 000,00zł
90095		Pozostała działalność	131 000,00zł
	097	Wpływy z różnych dochodów	18 000,00zł
	629	6297	113 000,00zł
926		Kultura fizyczna i sport	24 939,00zł
92605		Zadania w zakresie kultury fizycznej i sportu	24 939,00zł
	270	2707	24 939,00zł

Załącznik nr 2
do uchwały nr IV/14/10
Rady Gminy w Wiśniewie
z dnia 28 grudnia 2010r.

Plan wydatków

Dział	Rozdział	§	Temat	Wartość
010			Rolnictwo i łowiectwo	279 700,00zł
	01010		Infrastruktura wodociągowa i sanitacyjna wsi	270 000,00zł
		605	6057	165 000,00zł
		605	6059	105 000,00zł
	01030		Izby rolnicze	9 700,00zł
		285	Wpłaty gmin na rzecz izb rolniczych w wysokości 2% uzyskanych wpływów z podatku rolnego	9 700,00zł
020			Leśnictwo	1 189,00zł
	02001		Gospodarka leśna	1 189,00zł
		421	Zakup materiałów i wyposażenia	1 189,00zł
150			Przetwórstwo przemysłowe	13 440,00zł
	15011		Rozwój przedsiębiorczości	13 440,00zł
		663	6639	13 440,00zł
600			Transport i łączność	1 030 482,00zł
	60016		Drogi publiczne gminne	1 030 482,00zł
		421	Zakup materiałów i wyposażenia	60 000,00zł
		427	Zakup usług remontowych	40 300,00zł
		430	Zakup usług pozostałych	60 000,00zł
		605	Wydatki inwestycyjne jednostek budżetowych	870 182,00zł
700			Gospodarka mieszkaniowa	100 000,00zł
	70005		Gospodarka gruntami i nieruchomościami	100 000,00zł
		605	Wydatki inwestycyjne jednostek budżetowych	100 000,00zł
710			Działalność usługowa	35 800,00zł
	71014		Opracowania geodezyjne i kartograficzne	35 800,00zł
		430	Zakup usług pozostałych	35 800,00zł
750			Administracja publiczna	1 776 941,00zł
	75011		Urzędy wojewódzkie	126 266,00zł
		302	Wydatki osobowe niezaliczone do wynagrodzeń	600,00zł
		401	Wynagrodzenia osobowe pracowników	61 548,00zł
		401	Wynagrodzenia osobowe pracowników	35 895,00zł
		404	Dodatkowe wynagrodzenie roczne	7 400,00zł
		411	Składki na ubezpieczenia społeczne	5 900,00zł
		411	Składki na ubezpieczenia społeczne	10 000,00zł
		412	Składki na Fundusz Pracy	600,00zł
		412	Składki na Fundusz Pracy	2 000,00zł
		444	Odpisy na zakładowy fundusz świadczeń socjalnych	2 323,00zł
	75022		Rady gmin (miast i miast na prawach powiatu)	100 810,00zł
		303	Różne wydatki na rzecz osób fizycznych	88 810,00zł
		421	Zakup materiałów i wyposażenia	12 000,00zł
	75023		Urzędy gmin (miast i miast na prawach powiatu)	1 484 741,00zł
		302	Wydatki osobowe niezaliczone do wynagrodzeń	4 300,00zł
		401	Wynagrodzenia osobowe pracowników	878 585,00zł
		404	Dodatkowe wynagrodzenie roczne	65 200,00zł
		411	Składki na ubezpieczenia społeczne	140 200,00zł
		412	Składki na Fundusz Pracy	22 750,00zł
		414	Wpłaty na Państwowy Fundusz Rehabilitacji Osób Niepełnosprawnych	6 000,00zł
		417	Wynagrodzenia bezosobowe	40 000,00zł
		421	Zakup materiałów i wyposażenia	110 270,00zł
		426	Zakup energii	20 460,00zł
		428	Zakup usług zdrowotnych	8 750,00zł
		430	Zakup usług pozostałych	110 000,00zł
		435	Zakup usług dostępu do sieci Internet	2 958,00zł

	436	Oplaty z tytułu zakupu usług telekomunikacyjnych telefonii komórkowej	7 570,00zł
	437	Oplata z tytułu zakupu usług telekomunikacyjnych telefonii stacjonarnej	8 000,00zł
	441	Podróże służbowe krajowe	13 000,00zł
	443	Różne opłaty i składki	15 000,00zł
	444	Odpisy na zakładowy fundusz świadczeń socjalnych	20 014,00zł
	461	Koszty postępowania sądowego i prokuratorskiego	500,00zł
	470	Szkolenia pracowników niebędących członkami korpusu służby cywilnej	11 184,00zł
75075		Promocja jednostek samorządu terytorialnego	26 302,00zł
	421	Zakup materiałów i wyposażenia	14 069,00zł
	430	Zakup usług pozostałych	12 233,00zł
75095		Pozostała działalność	38 822,00zł
	401	Wynagrodzenia osobowe pracowników	19 225,00zł
	411	Składki na ubezpieczenia społeczne	3 300,00zł
	412	Składki na Fundusz Pracy	830,00zł
	421	Zakup materiałów i wyposażenia	1 324,00zł
	428	Zakup usług zdrowotnych	500,00zł
	663	6639	13 643,00zł
751		Urzędy naczelnych organów władzy państwowej, kontroli i ochrony prawa oraz sądownictwa	858,00zł
	75101	Urzędy naczelnych organów władzy państwowej, kontroli i ochrony prawa	858,00zł
	411	Składki na ubezpieczenia społeczne	110,22zł
	412	Składki na Fundusz Pracy	17,88zł
	417	Wynagrodzenia bezosobowe	729,90zł
754		Bezpieczeństwo publiczne i ochrona przeciwpożarowa	260 727,00zł
	75412	Ochotnicze straże pożarne	80 527,00zł
	411	Składki na ubezpieczenia społeczne	2 713,00zł
	412	Składki na Fundusz Pracy	438,00zł
	417	Wynagrodzenia bezosobowe	17 856,00zł
	421	Zakup materiałów i wyposażenia	25 620,00zł
	426	Zakup energii	5 000,00zł
	428	Zakup usług zdrowotnych	1 000,00zł
	430	Zakup usług pozostałych	10 700,00zł
	441	Podróże służbowe krajowe	2 200,00zł
	443	Różne opłaty i składki	15 000,00zł
	75414	Obrona cywilna	200,00zł
	430	Zakup usług pozostałych	200,00zł
	75416	Straż Miejska	145 000,00zł
	302	Wydatki osobowe niezaliczone do wynagrodzeń	2 000,00zł
	401	Wynagrodzenia osobowe pracowników	87 727,00zł
	404	Dodatkowe wynagrodzenie roczne	6 700,00zł
	411	Składki na ubezpieczenia społeczne	14 300,00zł
	412	Składki na Fundusz Pracy	2 320,00zł
	417	Wynagrodzenia bezosobowe	1 000,00zł
	421	Zakup materiałów i wyposażenia	10 227,00zł
	426	Zakup energii	3 420,00zł
	428	Zakup usług zdrowotnych	1 000,00zł
	430	Zakup usług pozostałych	4 912,00zł
	436	Oplaty z tytułu zakupu usług telekomunikacyjnych telefonii komórkowej	1 250,00zł
	437	Oplata z tytułu zakupu usług telekomunikacyjnych telefonii stacjonarnej	2 000,00zł
	441	Podróże służbowe krajowe	1 000,00zł
	443	Różne opłaty i składki	3 000,00zł
	444	Odpisy na zakładowy fundusz świadczeń socjalnych	2 144,00zł
	470	Szkolenia pracowników niebędących członkami korpusu służby cywilnej	2 000,00zł
	75421	Zarządzanie kryzysowe	35 000,00zł
	430	Zakup usług pozostałych	35 000,00zł
756		Dochody od osób prawnych, od osób fizycznych i od innych jednostek nieposiadających osobowości prawnej oraz wydatki związane z ich poborem	27 000,00zł
	75647	Pobór podatków, opłat i niepodatkowych należności budżetowych	27 000,00zł
	410	Wynagrodzenia agencyjno-prowizyjne	27 000,00zł

758			Różne rozliczenia	70 000,00zł
	75818		Rezerwy ogólne i celowe	70 000,00zł
		481	Rezerwy	70 000,00zł
801			Oświata i wychowanie	5 868 970,00zł
	80101		Szkoły podstawowe	3 840 161,00zł
		302	Wydatki osobowe niezaliczone do wynagrodzeń	55 380,00zł
		302	Wydatki osobowe niezaliczone do wynagrodzeń	46 150,00zł
		302	Wydatki osobowe niezaliczone do wynagrodzeń	42 825,00zł
		302	Wydatki osobowe niezaliczone do wynagrodzeń	44 692,00zł
		324	Stypendia dla uczniów	430,00zł
		324	Stypendia dla uczniów	430,00zł
		324	Stypendia dla uczniów	424,00zł
		324	Stypendia dla uczniów	430,00zł
		401	Wynagrodzenia osobowe pracowników	759 695,00zł
		401	Wynagrodzenia osobowe pracowników	548 650,00zł
		401	Wynagrodzenia osobowe pracowników	552 610,00zł
		401	Wynagrodzenia osobowe pracowników	507 180,00zł
		404	Dodatkowe wynagrodzenie roczne	58 450,00zł
		404	Dodatkowe wynagrodzenie roczne	43 115,00zł
		404	Dodatkowe wynagrodzenie roczne	43 037,00zł
		404	Dodatkowe wynagrodzenie roczne	39 450,00zł
		411	Składki na ubezpieczenia społeczne	130 905,00zł
		411	Składki na ubezpieczenia społeczne	93 315,00zł
		411	Składki na ubezpieczenia społeczne	94 270,00zł
		411	Składki na ubezpieczenia społeczne	88 185,00zł
		412	Składki na Fundusz Pracy	21 115,00zł
		412	Składki na Fundusz Pracy	15 140,00zł
		412	Składki na Fundusz Pracy	15 295,00zł
		412	Składki na Fundusz Pracy	14 305,00zł
		417	Wynagrodzenia bezosobowe	4 100,00zł
		417	Wynagrodzenia bezosobowe	3 200,00zł
		417	Wynagrodzenia bezosobowe	2 864,00zł
		417	Wynagrodzenia bezosobowe	5 000,00zł
		421	Zakup materiałów i wyposażenia	83 000,00zł
		421	Zakup materiałów i wyposażenia	77 600,00zł
		421	Zakup materiałów i wyposażenia	69 237,00zł
		421	Zakup materiałów i wyposażenia	46 140,00zł
		424	Zakup pomocy naukowych, dydaktycznych i książek	6 500,00zł
		424	Zakup pomocy naukowych, dydaktycznych i książek	5 000,00zł
		424	Zakup pomocy naukowych, dydaktycznych i książek	4 412,00zł
		424	Zakup pomocy naukowych, dydaktycznych i książek	4 705,00zł
		426	Zakup energii	26 000,00zł
		426	Zakup energii	8 000,00zł
		426	Zakup energii	20 000,00zł
		426	Zakup energii	10 210,00zł
		428	Zakup usług zdrowotnych	850,00zł
		428	Zakup usług zdrowotnych	1 800,00zł
		428	Zakup usług zdrowotnych	1 853,00zł
		428	Zakup usług zdrowotnych	400,00zł
		430	Zakup usług pozostałych	9 200,00zł
		430	Zakup usług pozostałych	8 700,00zł
		430	Zakup usług pozostałych	5 000,00zł
		430	Zakup usług pozostałych	7 880,00zł
		437	Opłata z tytułu zakupu usług telekomunikacyjnych telefonii stacjonarnej	3 000,00zł
		437	Opłata z tytułu zakupu usług telekomunikacyjnych telefonii stacjonarnej	1 500,00zł
		437	Opłata z tytułu zakupu usług telekomunikacyjnych telefonii stacjonarnej	1 800,00zł
		437	Opłata z tytułu zakupu usług telekomunikacyjnych telefonii stacjonarnej	1 960,00zł
		441	Podróże służbowe krajowe	800,00zł
		441	Podróże służbowe krajowe	1 300,00zł

	441	Podróże służbowe krajowe	1 000,00zł
	441	Podróże służbowe krajowe	1 275,00zł
	443	Różne opłaty i składki	3 000,00zł
	443	Różne opłaty i składki	1 000,00zł
	443	Różne opłaty i składki	1 000,00zł
	443	Różne opłaty i składki	1 025,00zł
	444	Odpisy na zakładowy fundusz świadczeń socjalnych	69 634,00zł
	444	Odpisy na zakładowy fundusz świadczeń socjalnych	40 010,00zł
	444	Odpisy na zakładowy fundusz świadczeń socjalnych	45 595,00zł
	444	Odpisy na zakładowy fundusz świadczeń socjalnych	39 133,00zł
80110		Gimnazja	1 567 590,00zł
	302	Wydatki osobowe niezaliczone do wynagrodzeń	101 840,00zł
	324	Stypendia dla uczniów	1 230,00zł
	401	Wynagrodzenia osobowe pracowników	997 385,00zł
	404	Dodatkowe wynagrodzenie roczne	81 500,00zł
	411	Składki na ubezpieczenia społeczne	173 150,00zł
	412	Składki na Fundusz Pracy	27 925,00zł
	417	Wynagrodzenia bezosobowe	2 800,00zł
	421	Zakup materiałów i wyposażenia	70 000,00zł
	424	Zakup pomocy naukowych, dydaktycznych i książek	7 000,00zł
	426	Zakup energii	28 000,00zł
	428	Zakup usług zdrowotnych	800,00zł
	430	Zakup usług pozostałych	6 000,00zł
	435	Zakup usług dostępu do sieci Internet	2 100,00zł
	437	Opłata z tytułu zakupu usług telekomunikacyjnych telefonii stacjonarnej	800,00zł
	441	Podróże służbowe krajowe	2 200,00zł
	443	Różne opłaty i składki	1 500,00zł
	444	Odpisy na zakładowy fundusz świadczeń socjalnych	63 360,00zł
80113		Dowożenie uczniów do szkół	294 420,00zł
	430	Zakup usług pozostałych	294 420,00zł
80146		Dokształcanie i doskonalenie nauczycieli	25 374,00zł
	302	Wydatki osobowe niezaliczone do wynagrodzeń	4 100,00zł
	302	Wydatki osobowe niezaliczone do wynagrodzeń	3 600,00zł
	302	Wydatki osobowe niezaliczone do wynagrodzeń	3 000,00zł
	302	Wydatki osobowe niezaliczone do wynagrodzeń	1 200,00zł
	441	Podróże służbowe krajowe	1 900,00zł
	441	Podróże służbowe krajowe	730,00zł
	441	Podróże służbowe krajowe	600,00zł
	441	Podróże służbowe krajowe	532,00zł
	470	Szkolenia pracowników niebędących członkami korpusu służby cywilnej	4 200,00zł
	470	Szkolenia pracowników niebędących członkami korpusu służby cywilnej	1 900,00zł
	470	Szkolenia pracowników niebędących członkami korpusu służby cywilnej	1 720,00zł
	470	Szkolenia pracowników niebędących członkami korpusu służby cywilnej	1 892,00zł
80148		Stołówki szkolne	120 239,00zł
	401	Wynagrodzenia osobowe pracowników	42 435,00zł
	404	Dodatkowe wynagrodzenie roczne	3 550,00zł
	411	Składki na ubezpieczenia społeczne	6 985,00zł
	412	Składki na Fundusz Pracy	1 125,00zł
	422	Zakup środków żywności	64 000,00zł
	444	Odpisy na zakładowy fundusz świadczeń socjalnych	2 144,00zł
80195		Pozostała działalność	21 186,00zł
	421	Zakup materiałów i wyposażenia	5 200,00zł
	421	Zakup materiałów i wyposażenia	1 050,00zł
	421	Zakup materiałów i wyposażenia	3 000,00zł
	421	Zakup materiałów i wyposażenia	1 473,00zł
	430	Zakup usług pozostałych	3 200,00zł
	430	Zakup usług pozostałych	1 030,00zł
	430	Zakup usług pozostałych	1 000,00zł
	430	Zakup usług pozostałych	256,00zł

		441	Podróże służbowe krajowe	3 000,00zł
		441	Podróże służbowe krajowe	1 060,00zł
		441	Podróże służbowe krajowe	600,00zł
		441	Podróże służbowe krajowe	317,00zł
851			Ochrona zdrowia	70 000,00zł
	85153		Zwalczanie narkomanii	5 000,00zł
		421	Zakup materiałów i wyposażenia	2 000,00zł
		430	Zakup usług pozostałych	3 000,00zł
	85154		Przeciwdziałanie alkoholizmowi	65 000,00zł
		411	Składki na ubezpieczenia społeczne	2 000,00zł
		412	Składki na Fundusz Pracy	700,00zł
		417	Wynagrodzenia bezosobowe	30 000,00zł
		421	Zakup materiałów i wyposażenia	16 000,00zł
		430	Zakup usług pozostałych	16 300,00zł
852			Pomoc społeczna	2 669 093,00zł
	85205		Zadania w zakresie przeciwdziałania przemocy w rodzinie	2 000,00zł
		430	Zakup usług pozostałych	2 000,00zł
	85212		Świadczenia rodzinne, świadczenia z funduszu alimentacyjnego oraz składki na ubezpieczenia emerytalne i rentowe z ubezpieczenia społecznego	2 080 000,00zł
		302	Wydatki osobowe niezaliczone do wynagrodzeń	300,00zł
		311	Świadczenia społeczne	1 988 930,00zł
		401	Wynagrodzenia osobowe pracowników	37 411,00zł
		404	Dodatkowe wynagrodzenie roczne	2 830,00zł
		411	Składki na ubezpieczenia społeczne	34 770,00zł
		412	Składki na Fundusz Pracy	990,00zł
		421	Zakup materiałów i wyposażenia	8 197,00zł
		428	Zakup usług zdrowotnych	500,00zł
		430	Zakup usług pozostałych	3 000,00zł
		441	Podróże służbowe krajowe	500,00zł
		443	Różne opłaty i składki	500,00zł
		444	Odpisy na zakładowy fundusz świadczeń socjalnych	1 072,00zł
		470	Szkolenia pracowników niebędących członkami korpusu służby cywilnej	1 000,00zł
	85213		Składki na ubezpieczenie zdrowotne opłacane za osoby pobierające niektóre świadczenia z pomocy społecznej, niektóre świadczenia rodzinne oraz za osoby uczestniczące w zajęciach w centrum integracji społecznej	11 200,00zł
		413	Składki na ubezpieczenie zdrowotne	4 800,00zł
		413	Składki na ubezpieczenie zdrowotne	6 400,00zł
	85214		Zasiłki i pomoc w naturze oraz składki na ubezpieczenia emerytalne i rentowe	92 000,00zł
		311	Świadczenia społeczne	92 000,00zł
	85216		Zasiłki stałe	46 000,00zł
		311	Świadczenia społeczne	46 000,00zł
	85219		Ośrodki pomocy społecznej	275 074,00zł
		302	Wydatki osobowe niezaliczone do wynagrodzeń	3 000,00zł
		401	Wynagrodzenia osobowe pracowników	158 723,00zł
		404	Dodatkowe wynagrodzenie roczne	12 000,00zł
		411	Składki na ubezpieczenia społeczne	27 200,00zł
		412	Składki na Fundusz Pracy	4 200,00zł
		417	Wynagrodzenia bezosobowe	10 000,00zł
		421	Zakup materiałów i wyposażenia	16 000,00zł
		430	Zakup usług pozostałych	26 598,00zł
		437	Opłata z tytułu zakupu usług telekomunikacyjnych telefonii stacjonarnej	3 070,00zł
		441	Podróże służbowe krajowe	4 500,00zł
		443	Różne opłaty i składki	2 000,00zł
		444	Odpisy na zakładowy fundusz świadczeń socjalnych	5 183,00zł
		470	Szkolenia pracowników niebędących członkami korpusu służby cywilnej	2 600,00zł
	85228		Usługi opiekuńcze i specjalistyczne usługi opiekuńcze	107 819,00zł
		302	Wydatki osobowe niezaliczone do wynagrodzeń	3 720,00zł
		401	Wynagrodzenia osobowe pracowników	72 650,00zł
		404	Dodatkowe wynagrodzenie roczne	6 200,00zł
		411	Składki na ubezpieczenia społeczne	12 561,00zł

		412	Składki na Fundusz Pracy	2 000,00zł
		417	Wynagrodzenia bezosobowe	6 400,00zł
		444	Odpisy na zakładowy fundusz świadczeń socjalnych	4 288,00zł
	85295		Pozostała działalność	55 000,00zł
		311	Świadczenia społeczne	55 000,00zł
900			Gospodarka komunalna i ochrona środowiska	925 119,00zł
	90003		Oczyszczanie miast i wsi	15 000,00zł
		430	Zakup usług pozostałych	15 000,00zł
	90004		Utrzymanie zieleni w miastach i gminach	5 080,00zł
		421	Zakup materiałów i wyposażenia	1 040,00zł
		430	Zakup usług pozostałych	4 040,00zł
	90005		Ochrona powietrza atmosferycznego i klimatu	1 000,00zł
		443	Różne opłaty i składki	1 000,00zł
	90015		Oświetlenie ulic, placów i dróg	253 740,00zł
		426	Zakup energii	184 140,00zł
		427	Zakup usług remontowych	25 500,00zł
		430	Zakup usług pozostałych	44 100,00zł
	90095		Pozostała działalność	650 299,00zł
		421	Zakup materiałów i wyposażenia	54 599,00zł
		426	Zakup energii	32 400,00zł
		430	Zakup usług pozostałych	80 000,00zł
		443	Różne opłaty i składki	1 000,00zł
		605	Wydatki inwestycyjne jednostek budżetowych	300 000,00zł
		605	6057	113 000,00zł
		605	6059	69 300,00zł
921			Kultura i ochrona dziedzictwa narodowego	78 700,00zł
	92116		Biblioteki	78 700,00zł
		248	Dotacja podmiotowa z budżetu dla samorządowej instytucji kultury	78 700,00zł
926			Kultura fizyczna i sport	67 860,00zł
	92605		Zadania w zakresie kultury fizycznej i sportu	67 860,00zł
		411	4117	3 222,00zł
		411	4119	568,62zł
		412	4127	518,82zł
		412	4129	91,56zł
		417	Wynagrodzenia bezosobowe	11 260,00zł
		417	4177	21 198,18zł
		417	4179	3 740,82zł
		421	Zakup materiałów i wyposażenia	24 760,00zł
		430	Zakup usług pozostałych	1 000,00zł
		443	Różne opłaty i składki	1 500,00zł

Załącznik nr 3
do uchwały nr IV/14/10
Rady Gminy w Wiśniewie
z dnia 28 grudnia 2010r.

Dochody i wydatki związane z realizacją zadań z zakresu administracji rządowej
i innych zleconych odrębnymi ustawami

Dział	Rozdział	§	Nazwa zadania	Dotacje ogółem	Wydatki ogółem	z tego:	
						wydatki bieżące	wydatki majątkowe
1	2		3	4	5	6	7
750			Administracja publiczna	47 895,00	47 895,00	47 895,00	
	75011		Urzędy wojewódzkie	47 895,00	47 895,00	47 895,00	
		2010		Dotacje celowe otrzymane z budżetu państwa na realizację zadań bieżących z zakresu administracji rządowej oraz innych zadań zleconych gminie ustawami	47 895,00	47 895,00	47 895,00

751			Urzędy naczelných organów władzy państwowej, kontroli i ochrony prawa oraz sądownictwa	858,00	858,00	858,00	
	75101		Urzędy naczelných organów władzy państwowej, kontroli i ochrony prawa	858,00	858,00	858,00	
		2010	Dotacje celowe otrzymane z budżetu państwa na realizację zadań bieżących z zakresu administracji rządowej oraz innych zadań zleconych gminie ustawami	858,00	858,00	858,00	
754			Bezpieczeństwo publiczne i ochrona przeciwpożarowa	200,00	200,00	200,00	
	75414		Obrona cywila	200,00	200,00	200,00	
		2010	Dotacje celowe otrzymane z budżetu państwa na realizację zadań bieżących z zakresu administracji rządowej oraz innych zadań zleconych gminie ustawami	200,00	200,00	200,00	
852			Pomoc społeczna	2 092 800,00	2 092 800,00	2 092 800,00	
	85212		Świadczenia rodzinne, świadczenia z funduszu alimentacyjnego oraz składki na ubezpieczenia emerytalne i rentowe z ubezpieczenia społecznego	2 080 000,00	2 080 000,00	2 080 000,00	
		2010	Dotacje celowe otrzymane z budżetu państwa na realizację zadań bieżących z zakresu administracji rządowej oraz innych zadań zleconych gminie ustawami	2 080 000,00	2 080 000,00	2 080 000,00	
	85213		Składki na ubezpieczenia zdrowotne opłacane za osoby pobierające niektóre świadczenia z pomocy społecznej, niektóre świadczenia rodzinne oraz za osoby uczestniczące w zajęciach w centrum integracji społecznej	6 400,00	6 400,00	6 400,00	
		2010	Dotacje celowe otrzymane z budżetu państwa na realizację zadań bieżących z zakresu administracji rządowej oraz innych zadań zleconych gminie ustawami	6 400,00	6 400,00	6 400,00	
	85228		Usługi opiekuńcze i specjalistyczne usługi opiekuńcze	6 400,00	6 400,00	6 400,00	
		2010	Dotacje celowe otrzymane z budżetu państwa na realizację zadań bieżących z zakresu administracji rządowej oraz innych zadań zleconych gminie ustawami	6 400,00	6 400,00	6 400,00	
Ogółem					2 141 753,00	2 141 753,00	

Załącznik nr 4
do uchwały nr IV/14/10
Rady Gminy w Wiśniewie
z dnia 28 grudnia 2010r.

Dochody i wydatki związane z realizacją zadań realizowanych w drodze umów lub porozumień
między jednostkami samorządu terytorialnego

Dział	Rozdział	§	Nazwa zadania	Dotacje ogółem	Wydatki ogółem	z tego:		Zakres porozumienia lub umowy
						wydatki bieżące	wydatki majątkowe	
1	2		3	4	5	6	7	8
754			Bezpieczeństwo publiczne i ochrona przeciwpożarowa		116 000,00	116 000,00		Porozumienie międzygminne w sprawie utworzenia wspólnej straży gminnej zawarte 1 lipca 2008r.
	75416		Straż Miejska	116 000,00	116 000,00	116 000,00		
		2310	Dotacje celowe otrzymane z gminy na zadania bieżące realizowane na podstawie porozumień między jednostkami samorządu terytorialnego	116 000,00	116 000,00	116 000,00		

150			Przetwórstwo przemysłowe	13 440,00	13 440,00		13 440,00	Umowa partnerska z Województwem Mazowieckim
	15011		Rozwój przedsiębiorczości	13 440,00	13 440,00		13 440,00	
		6639	Dotacje celowe przekazane do samorządu województwa za inwestycje i zakupy inwestycyjne realizowane na podstawie porozumień między jednostkami samorządu terytorialnego	13 440,00	13 440,00		13 440,00	
Ogółem					129 440,00	116 000,00	13 440,00	

Załącznik nr 5
do uchwały nr IV/14/10
Rady Gminy w Wiśniewie
z dnia 28 grudnia 2010r.

Dochody z tytułu wydawania zezwoleń na sprzedaż napojów alkoholowych oraz wydatki na realizację zadań określonych w gminnym programie profilaktyki i rozwiązywania problemów alkoholowych

Lp.	Dział	Rozdział	§	Nazwa	Kwota
I.	Dochody				
	756			Dochody od osób prawnych, od osób fizycznych i od innych jednostek nieposiadających osobowości prawnej oraz wydatki związane z ich poborem	70 000,00
		75618		Wpływy z innych opłat stanowiących dochody jednostek samorządu terytorialnego na podstawie ustaw	70 000,00
			0480	Wpływy z opłat za zezwolenia na sprzedaż napojów alkoholowych	70 000,00
II.	Wydatki				
	851			Ochrona zdrowia	65 000,00
		85154		Przeciwdziałanie alkoholizmowi	65 000,00
			4110	Składki na ubezpieczenia społeczne	2 000,00
			4120	Składki na fundusz pracy	700,00
			4170	Wynagrodzenia bezosobowe	30 000,00
			4210	Zakup materiałów i wyposażenia	16 000,00
			4300	Zakup usług pozostałych	16 300,00

Załącznik nr 6
do uchwały nr IV/14/10
Rady Gminy w Wiśniewie
z dnia 28 grudnia 2010r.

Lp.	Dział	Rozdział	§	Nazwa	Kwota
	851			Ochrona zdrowia	5 000,00
		85153		Zwalczanie narkomanii	5 000,00
			4210	Zakup materiałów i wyposażenia	2 000,00
			4300	Zakup usług pozostałych	3 000,00

Załącznik nr 7
do uchwały nr IV/14/10
Rady Gminy w Wiśniewie
z dnia 28 grudnia 2010r.

Dotacja podmiotowa dla Biblioteki w Wiśniewie w 2011 roku

Dział	Rozdział	§	Nazwa instytucji	Kwota dotacji
2	3		4	5
921			Kultura i ochrona dziedzictwa narodowego	78 700,00
	92116		Biblioteki	78 700,00
		2480	Dotacja podmiotowa z budżetu otrzymana przez samorządową instytucję kultury	78 700,00
				78 700,00

Załącznik nr 8
do uchwały nr IV/14/10
Rady Gminy w Wiśniewie
z dnia 28 grudnia 2010r.

Wydatki na zadania inwestycyjne na 2011 rok nieobjęte wieloletnią prognozą finansową

Lp.	Dział	Rozdz.	§	Nazwa zadania inwestycyjnego (w tym w ramach funduszu sołeckiego)	Łączne koszty finansowe	Planowano wydatki					Jednostka organizacyjna realizująca program lub koordynująca wykonanie programu
						rok 2011	z tego źródła finansowania				
							dochody własne jst	kredyty, pożyczki, papiery wartościowe	środki pochodzące z innych źródeł*	środki wymienione wart. 5 ust. 1 pkt 2 i 3 u.f.p.).	
1	2	3		5	6	7	8	9	10	11	12
1.	010	01010	6050	Zakup przydomowych oczyszczalni ścieków dla potrzeb gospodarstw domowych gminy Wiśniewo	438 800,00	270 000,00	105 000,00	0,00	A. B. C.	165 000,00	Urząd Gminy
2.	600	60016	6050	Przebudowa dróg gminnych	1 602 182,00	870 182,00	870 182,00	0,00	A. B. C.	0,00	Urząd Gminy
3.	700	70005	6050	Zakup działek na poszerzenie dróg	100 000,00	100 000,00	100 000,00	0,00	A. B. C.	0,00	Urząd Gminy
4.	900	90095	6050	Wyposażenie budynków komunalnych -światlicach wiejskich w źródła ciepła w miejscowościach gminy Wiśniewo	182 300,00	182 300,00	69 300,00	0,00	A. B. C.	113 000,00	Urząd Gminy
5.	900	90095	6050	Remont budynków komunalnych	300 000,00	300 000,00	300 000,00	0,00	A. B. C.	0,00	Urząd Gminy
Ogółem					2 623 282,00	1 722 432,00	1 414 482,30	0,00		278 000,00	X

* Wybrać odpowiednie oznaczenie źródła finansowania:

- A. Dotacje i środki z budżetu państwa (np. od wojewody, MEN, UKFiS, ...)
- B. Środki i dotacje otrzymane od innych jst oraz innych jednostek zaliczanych do sektora finansów publicznych
- C. Inne źródła

Przewodniczący Rady Gminy:
Roman Rejniak

321

UCHWAŁA Nr IV/16/10 RADY GMINY W WIŚNIEWIE

z dnia 28 grudnia 2010 r.

w sprawie przyjęcia „Programu usuwania azbestu i wyrobów zawierających azbest dla Gminy Wiśniewo”.

Na podstawie art. 18 ust. 2 pkt 15 ustawy z dnia 8 marca 1990r. o samorządzie gminnym (Dz.U. z 2001r. Nr 142, poz. 1591 z późniejszymi zmianami) i art. 18 ust. 1 ustawy z dnia 27 października 2001r. Prawo ochrony środowiska (Dz.U. z 2008r. Nr 25, poz. 150 z późn. zm.) w związku z art. 14 ust. 6 i 7 ustawy z dnia 27 kwietnia 2001r. o odpadach (Dz.U. z 2007r. Nr 39, poz. 251 z późn. zm.) oraz „Programu Oczyszczania Kraju z Azbestu na lata 2009-2032”(przyjętego uchwałą Rady Ministrów z

dnia 14 lipca 2009r.) Rada Gminy uchwała, co następuje:

§ 1. Przyjmuje się „Programu usuwania azbestu i wyrobów zawierających azbest dla gminy Wiśniewo” stanowiący załącznik nr 1 do niniejszej uchwały.

§ 2. Wykonanie uchwały powierza się Wójtowi Gminy Wiśniewo.

§ 3. Uchwała wchodzi w życie po upływie 14 dni od daty ogłoszenia w Dzienniku Urzędowym Województwa Mazowieckiego.

Przewodniczący Rady Gminy:
Roman Rejniak

Załącznik nr 1
do uchwały nr IV/16/10
Rady Gminy w Wiśniewie
z dnia 28 grudnia 2010r.

PROGRAM USUWANIA WYROBÓW ZAWIERAJACYCH AZBEST DLA GMINY WIŚNIEWO

1. Wstęp

Azbest stanowi poważne zagrożenie dla zdrowia i życia ludzi. W związku z tym powstało wiele regulacji prawnych zakazujących stosowania i produkcji wyrobów zawierających ten minerał, a także nakazujących usunięcie wyrobów już istniejących.

14 maja 2002r. Rada Ministrów Rzeczypospolitej Polskiej przyjęła długofalowy program usuwania azbestu i wyrobów zawierających azbest stosowanych na terytorium Polski.

Podstawowe cele programu to oczyszczenie terytorium Polski z azbestu oraz usunięcie stosowanych od wielu lat wyrobów zawierających azbest, wyeliminowanie spowodowanych azbestem negatywnych skutków zdrowotnych u mieszkańców Polski, a także sukcesywna likwidacja oddziaływania azbestu na środowisko i doprowadzenie, w określonym czasie, do spełnienia wymogów ochrony środowiska.

Wszyscy znani producenci płyt azbestowo-cementowych, stosowanych przede wszystkim w budownictwie, określali czas użytkowania swoich wyrobów na 30 lat. Wynikało to z kilkudziesięcioletnich doświadczeń w użytkowaniu płyt wytwarzanych powszechnie stosowaną tzw. moką metodą produkcji (metodą Hatscheka), które wskazują, że prawidłowo położone i zamontowane płyty, pomalowane farbą akrylową oraz konserwowane co 5 - 7 lat, praktycznie mogą być użytkowane ponad 30 lat, dlatego terminem docelowym realizacji programu jest 31 grudnia 2032r.

Przy założonym okresie usuwania do 2032 roku, wiele z tych wyrobów przekroczy wszelkie normy i granice bezpiecznego użytkowania. Dlatego niezwykle istotne jest ustalenie kolejności usuwania wyrobów zawierających azbest.

Podstawą prawną wykonania programu jest obowiązek wynikający z „Programu usuwania azbestu i wyrobów zawierających azbest stosowanych na terytorium Polski” oraz z „Planu gospodarki odpadami dla Gminy Wiśniewo.

2. Cel i zadania opracowania

Celem opracowania jest stworzenie Programu Usuwania Wyrobów Zawierających Azbest dla Gminy Wiśniewo na podstawie obowiązującego ustawodawstwa. Niniejszy program jest elementem krajowego planu gospodarki odpadami, w tym niebezpiecznymi oraz programów ochrony środowiska na szczeblu wojewódzkim i powiatowym.

Gminny program ma charakter lokalny, jest jednak spójny z założeniami programu krajowego.

Nadrzędnym długoterminowym celem „Programu...” jest wyeliminowanie negatywnych skutków zdrowotnych u mieszkańców Gminy spowodowanych azbestem.

Celem programu jest:

- spowodowanie oczyszczenia terytorium gminy Wiśniewo z azbestu oraz
- usunięcie stosowanych od wielu lat wyrobów zawierających azbest,
- wyeliminowanie negatywnych skutków zdrowotnych u mieszkańców Gminy spowodowanych azbestem oraz ustalenie koniecznych do tego uwarunkowań,
- spowodowanie działań zmierzających do sukcesywnej likwidacji oddziaływania azbestu na środowisko i stworzenie warunków do spełnienia wymogów ochrony środowiska w określonym horyzoncie czasowym,
- stworzenie możliwości do wdrożenia przepisów prawnych oraz norm postępowania z wyrobami zawierającymi azbest stosowanych w Unii Europejskiej.

Zadaniem programu jest określenie warunków skutecznego usuwania wyrobów zawierających azbest. W programie zawarte zostały:

- ilości wyrobów oraz ich rozmieszczenie na terenie gminy Wiśniewo,
- przewidywaną ilość odpadów zawierających azbest koniecznych do składowania aktualnych okresach krótkoterminowych i długoterminowych,
- propozycje działań organizacyjnych zmierzających do osiągnięcia celów Programu wraz harmonogramem i organizacją zarządzania Programem.

3. Szkodliwość azbestu dla zdrowia ludzkiego

Azbest jest nazwą handlową 6 różnych minerałów z grupy serpentynów i amfiboli występujących w postaci włóknistych skupień. Pod względem chemicznym są uwodnionymi krzemianami magnezu, żelaza, wapnia i sodu. Chorobotwórcze działanie azbestu powstaje w wyniku wdychania włókien, zawieszonych w powietrzu. Dopóki włókna nie są uwalniane do powietrza i nie występuje ich wdychanie, wyroby z udziałem azbestu nie stanowią zagrożenia dla zdrowia. Na typ patologii wpływa rodzaj azbestu, wymiary tworzących go włókien i ich stężenie oraz czas trwania narażenia.

Azbest jest materiałem praktycznie niezniszczalnym, nie ulega on bowiem ani degradacji biologicznej, ani termicznej, w związku z czym po wprowadzeniu do środowiska może on pozostawać tam przez dziesiątki, a nawet przez setki lat. W handlu powszechnie stosowano trzy rodzaje minerałów:

- krokidolit, „azbest niebieski” ma najkorzystniejsze właściwości mechaniczne, przez co był najchętniej wykorzystywany w przemyśle. Należy do grupy amfiboli, jest najbardziej szkodliwy, rakotwórczy i mutageny - najwcześniej wycofany z użytkowania w latach 80 - tych,
- amosyt, „azbest brązowy”, należący do grupy amfiboli, o szkodliwości pośredniej między krokidolitem i chryzotylem. Ma włókna sztywniejsze i mniej giętkie w porównaniu z chryzotylem. Nie spotykany w wyrobach produkcji polskiej, stosowany w wyrobach europy zachodniej, często w formie tynków i natrysków ogniochronnych,
- chryzotyl „azbest biały” - przedstawiciel grupy serpentynu, - najczęściej z azbestów stosowany w produkcji wyrobów azbestowo - cementowych oraz popularnych wyrobów tkanych i przedz termoizolacyjnych.

Dla uniknięcia groźby chorób, organizm nie powinien być ekspozycyjnie „znacznie” zanieczyszczony pyłami azbestowymi. Ekspozycja nieznaczna, przypadkowa wydaje się nieunikniona, tak z uwagi na rozpowszechnienie wyrobów azbestowych, do niedawna w powszechnym będących użyciu, jak z powodu konsekwencji tego rozpowszechnienia - stałej obecności zmiennych, na ogół niewielkich poziomów pyłów azbestu, występujących w powietrzu atmosferycznym w sposób naturalny. Zanieczyszczenia te w obszarach zindustrializowanych występują na nieco wyższych poziomach.

Można wyróżnić trzy rodzaje narażenia na pyły azbestowe, a mianowicie ekspozycję:

- zawodową – związaną z pracą w kopalni oraz w zakładach produkujących i stosujących wyroby azbestowe. Również praca w warsztatach samochodowych i praca przy usuwaniu wyrobów i materiałów zawierających azbest,
- parazawodową – dotyczy mieszkańców terenów sąsiadujących z kopalniami i zakładami przetwarzającymi azbest oraz rodzin pracowników tych zakładów,
- środowiskową – związana z występowaniem azbestu w powietrzu atmosferycznym, wodzie pitnej i artykułach spożywczych.

Pomimo tego, że azbest był wykorzystywany od czasów starożytnych, to jego szkodliwy wpływ na organizm człowieka rozpoznano dopiero na początku XX wieku. Biologiczna agresywność pyłu azbestowego jest zależna od stopnia penetracji i liczby włókien, które uległy retencji w płucach, jak również od fizycznych i aerodynamicznych cech włókien. Szczególne znaczenie ma w tym przypadku średnica włókien. Włókna cienkie, o średnicy poniżej 3 μm , przenoszone są łatwiej i docierają do końcowych odcinków dróg oddechowych, podczas gdy włókna grube, o średnicy powyżej 5 μm , zatrzymują się w górnych odcinkach dróg oddechowych. Skręcone włókna chryzotyli o dużej średnicy, mają tendencję do zatrzymywania się wyżej, w porównaniu z igłowymi włóknami azbestów amfibolowych, z łatwością przenikających do obwodowych części płuc. Największe zagrożenie dla organizmu ludzkiego stanowią włókna respirabilne, to znaczy takie, które mogą występować w trwałej postaci w powietrzu i przedostawać się z wdychanym powietrzem do pęcherzyków płucnych. Są one dłuższe od 5 μm , mają grubość mniejszą od 3 μm , a stosunek długości włókna do jego grubości nie jest mniejszy niż 3:1. Ze względu na to, że włókna azbestu chryzotylowego są łatwiej zatrzymywane w górnych partiach układu oddechowego, w porównaniu z włóknami azbestów amfibolowych oraz ze względu na fakt, że są także skuteczniej usuwane z płuc, narażenie na kontakt z azbestem amfibolowym niesie ze sobą ryzyko zdrowotne.

Krótkookresowe narażenie na działanie azbestu może prowadzić do zaburzeń oddechowych, bólów w klatce piersiowej oraz podrażnienia skóry i błon śluzowych. Z kolei chroniczna ekspozycja na włókna azbestowe może być przyczyną takich chorób układu oddechowego jak:

pylica azbestowa (azbestoza) – rodzaj pylicy płuc spowodowanej wdychaniem włókien azbestowych. Przejawia się suchym, męczącym kaszlem, dusznością wysiłkową, bólami w klatce piersiowej oraz objawami nieżyty oskrzeli i rozedmy płuc. Włókna azbestowe wnikają aż do najgłębszych części płuc. Powstają ciała żelaziste, które powodują uszkodzenia i zwłóknienia tkanki płucnej.

W latach 1976-96 rozpoznano w Polsce 1314 przypadków azbestozy płuc. Powodowana jest przez stosunkowo duże stężenia włókien, a jej okres rozwoju może trwać nawet 30 - 40 lat.

zmiany opłucnowe – występują już przy niewielkim narażeniu na włókna azbestowe. Powodują one ograniczenie funkcjonowania płuc, a także zwiększają ryzyko zachorowania na raka oskrzeli i międzybłoniaka opłucnej.

rak płuc – najczęściej powodowanym przez azbest nowotworem dróg oddechowych jest rak oskrzeli. Jest to seria nienaprawionych defektów genetycznych w komórkach prowadzących do rozwoju guza. Ekspozycja na azbest powoduje powstawanie międzybłoniaków opłucnej i otrzewnej. Jest to postępująca choroba prowadząca do śmierci. Okres rozwoju może wynosić nawet 25 – 40 lat, a śmierć następuje po dwóch latach od wystąpienia objawów. Nowotwór ten rozwija się u osób zawodowo narażonych na kontakt z azbestem oraz u osób mieszkających w okolicach kopalni i zakładów przetwórstwa azbestu. Za powstanie tego typu schorzeń odpowiedzialne są wszystkie rodzaje azbestu, ale największą szkodliwość przypisuje się azbestom amfibolowym. Ilość wykrywanych tego typu nowotworów zwiększa się o około 10% rocznie. W Polsce co roku umiera na międzybłoniaka około 120 osób, natomiast we Francji 400 – 600 osób.

Minister Pracy i Polityki Społecznej rozporządzeniem z dnia 29 listopada 2002r. w sprawie najwyższych dopuszczalnych stężeń i natężeń czynników szkodliwych dla zdrowia w środowisku pracy ustalił wartości najwyższych dopuszczalnych stężeń chemicznych i pyłowych czynników szkodliwych dla zdrowia. Wśród

pyłów znalazły się również pyły zawierające azbest. Jednakże należy pamiętać, że pojęcie stężeń dopuszczalnych w przypadku azbestu jest umowne i stanowi kompromis pomiędzy wymaganiami medycyny a możliwościami technicznymi, a działania Unii Europejskiej dążą do zminimalizowania wpływu azbestu na zdrowie ludzkie. Szkodliwe działanie azbestu może zostać zwielokrotnione w momencie jednoczesnego narażenia organizmu na inne substancje rakotwórcze (np. węglowodory aromatyczne, metale ciężkie czy dym tytoniowy).

Tabela 1 Wykaz wartości najwyższych dopuszczalnych stężeń pyłowych czynników zawierających azbest, szkodliwych dla zdrowia w środowisku pracy (na podst. rozporządzenia Ministra Pracy i Polityki Społecznej z dnia 29 listopada 2002r. w sprawie najwyższych dopuszczalnych stężeń i natężeń czynników szkodliwych dla zdrowia w środowisku pracy; Dz.U. Nr 217, poz. 1833 z późn. zm.).

Lp.	Nazwa i nr CAS ⁴ czynnika szkodliwego dla zdrowia	Najwyższe dopuszczalne stężenia	
		mg/m ³	Włókien w cm ³
1.	Pyły zawierające azbest (jeden lub więcej rodzajów azbestu wymienionych poniżej):		
	Aktynolit [77536-66-4] Antofilit [77536-67-5] Chryzotyl [12001-29-5] Grueneryt (amozyt) [12171-73-5] Krokydolit [12001-28-4] Tremolit [77536-68-6]		
	- pył całkowity ¹	0,5	-
	- włókna respirabilne ³	-	0,1
2.	Pyły talku i talku zawierającego włókna mineralne (w tym azbest): [14807-96-6]		
	a) talk zawierający włókna mineralne (w tym azbest):		
	- pył całkowity ¹	1	-
	- włókna respirabilne ³	-	0,5

¹ Pył całkowity – zbiór wszystkich cząstek otoczonych powietrzem w określonej objętości powietrza

² Pył respirabilny – zbiór cząstek przechodzących przez selektor wstępny o charakterystyce przepuszczalności wg wymiarów cząstek opisanej logarytmiczno – normalną funkcją prawdopodobieństwa ze średnią wartością średnicy aerodynamicznej $3,5 \pm 0,3 \mu\text{m}$ i z geometrycznym odchyleniem standardowym $1,5 \pm 0,1$.

³ Włókna respirabilne - włókna o długości powyżej $5 \mu\text{m}$ o maksymalnej średnicy poniżej $3 \mu\text{m}$ i o stosunku długości do średnicy > 3 .

⁴ CAS (Chemical Abstracts Service Registry Number) jest oznaczeniem numerycznym substancji pozwalającym jednoznacznie zidentyfikować substancję chemiczną.

Polska powinna zostać objęta stałym monitoringiem stanu zdrowia ludności narażonych na oddziaływanie azbestu, gdyż zagrożenie to stale zwiększa się, na skutek nie usunięcia przyczyn zachorowalności. Poważny niepokój musi budzić fakt, że usuwanie obecnie z dachów i elewacji wyrobów zawierających azbest przez przypadkowe i nieprofesjonalne firmy lub na własną rękę, zwiększa zagrożenie pyłem azbestowym dla mieszkańców kraju.

Usunięcie tych zagrożeń będzie w skali kraju wymagało:

- monitorowania i utworzenia bazy danych o aktualnym narażeniu mieszkańców,
- opracowania programu uwzględniającego również korzyści społeczne i ekonomiczne z powodu obniżenia zachorowalności i zgonów, spowodowanych azbestem,
- powołania Ośrodka referencyjnego dla badań i oceny ryzyka zdrowotnego.

Nie ma dowodów świadczących o tym, że azbest spożyty w wodzie jest szkodliwy dla zdrowia. Zarówno raport WHO jak i stanowisko Państwowego Zakładu Higieny są w tej sprawie jednoznaczne. Dlatego zastępowanie rur azbestowo-cementowych w instalacjach ziemnych wyrobami bezazbestowymi powinno następować sukcesywnie, w miarę technicznego zużycia lub w przypadku woli wymiany na rury bezazbestowe.

4. Klasyfikacja wyrobów zawierających azbest

Mianem azbestu określa się naturalnie występujące, włókniste minerały krzemianowe, powstałe na drodze procesów metamorficznych. Charakterystyczną cechą morfologiczną naturalnie występujących minerałów azbestowych jest równoległa budowa włókien. Wyróżnia się dwie grupy minerałów azbestowych:

- serpentynyty – należą do nich: antygoryt, lizardyt i chryzotyl
- amfibole – w skład tej grupy wchodzi bardzo dużo minerałów, a ich główne formy włókniste to: amozyt, krokidolit, azbest antofylitowy, termolitowy i aktynolitowy.

Azbest znalazł szerokie zastosowanie w przemyśle dzięki swoim właściwościom, takim jak:

- niepalność – temperatura topnienia chryzotyłu wynosi 1500-1550°C, natomiast amfiboli 930-1150°C
- odporność na czynniki chemiczne (kwasy i zasady) – szczególnie w przypadku amfiboli
- wysoka wytrzymałość mechaniczna
- niskie przewodnictwo cieplne i elektryczne
- łatwość łączenia się z innymi materiałami (cement, tworzywa sztuczne)
- możliwość przędzenia włókien
- dobre właściwości sorpcyjne

Klasyfikację wyrobów zawierających azbest przeprowadza się na podstawie trzech kryteriów: zawartość azbestu, stosowane spoiwo oraz gęstość objętościowa wyrobu. Wyroby zawierające azbest dzielimy na dwie klasy:

Klasa I – wyroby o gęstości objętościowej mniejszej od 1000kg/m³ definiowane jako „miękkie”, zawierające powyżej 20% (do 100%) azbestu. Są podatne na uszkodzenia mechaniczne, przez co uwalniają duże ilości włókien azbestowych do otoczenia. Głównie stosowane były w wyrobach tekstylnych w celach ochronnych oraz jako koce gaśnicze, szczeliwa plecione, tektury uszczelkowe m.in. w sprzęcie AGD, płytki podłogowe PCW oraz materiały i wykładziny cierne.

Klasa II – obejmuje wyroby o gęstości objętościowej powyżej 1000kg/m³ definiowane jako „twarde”. Azbestu zawierają poniżej 20%. Włókna są ze sobą mocno związane, więc w przypadku mechanicznego uszkodzenia emisja azbestu do otoczenia jest niewielka. Zagrożenie dla środowiska i zdrowia ludzi stwarza obróbka tych wyrobów (cięcie, wiercenie otworów) oraz rozbijanie w wyniku zrzucania z wysokości w trakcie prac remontowych. Najczęściej w Polsce stosowanymi wyrobami z tej klasy są płyty azbestowo-cementowe faliste i płyty azbestowo-cementowe typ „karo” stosowane jako pokrycia dachowe oraz płyty płaskie wykorzystywane jako elewacje w budownictwie wielokondygnacyjnym. W mniejszych ilościach produkowane i stosowane były rury azbestowo-cementowe służące do wykonywania instalacji wodociągowych i kanalizacyjnych oraz w budownictwie jako przewody kominowe i zsypowe.

Tabela 2 Zastosowanie materiałów budowlanych zawierających azbest

Rodzaj wyrobu zawierającego azbest	Zastosowanie
płyty azbestowo-cementowe faliste i gąsiory	pokrycia dachowe
płyty azbestowo-cementowe, prasowanie płaskie okładzinowe	ściany osłonowe i działowe okładziny zewnętrzne osłona ścian przewodów windowych, szybów wentylacyjnych i instalacyjnych chłodnie kominowe i wentylatorowe
płyty azbestowo-cementowe, prasowanie płaskie typu "karo"	pokrycia dachowe okładziny zewnętrzne
płyty azbestowo-cementowe autoklawizowane płaskie "acekol" i "kolorys"	okładziny zewnętrzne osłony kanałów wentylacyjnych i klimatyzacyjnych ściany działowe
płyty azbestowo-cementowe konstrukcyjne ogniochronne	osłony ogniochronne i przeciwpożarowe w budynkach i obiektach przemysłowych izolacja urządzeń grzewczych

rury azbestowo-cementowe (ciśnieniowe i beciśnieniowe)	przewody wodociągowe i kanalizacyjne ryny spustowe zsyków na śmieci przewody kominowe
otuliny azbestowo-cementowe	izolacja urządzeń ciepłowniczych
kształtki budowlane azbestowo-cementowe	przewody wentylacyjne podokienniki osłony rurociągów ciepłowniczych osłony kanałów spalinowych i wentylacyjnych
masy azbestowe natryskowe	izolacja ogniochronna konstrukcji stalowych i przegród budowlanych izolacja akustyczna obiektów użyteczności publicznej

Tabela 3 Kierunki wykorzystywania azbestu

L.p	Rodzaje wyrobów	Wyroby	Udział % azbestu w wyrobie	Zastosowanie	Zalety wyrobu
1	Wyroby azbestowo-cementowe	- płyty dekarские - rury ciśnieniowe - płyty okładzinowe i elewacyjne	5-30%	- pokrycie dachowe - elewacje - wodociągi i kanalizacje	- ogniotrwałość - odporność na korozję i gnienie - wytrzymałe mechanicznie - lekkie - trwałe - nie wymagają konserwacji
2	Wyroby izolacyjne	- wata - włóknina - sznury - tkanina termoizolacyjna - taśmy	75-100%	- izolacje kotłów parowych, silników, rurociągów, wymienników ciepła, zbiorników - ubrania i tkaniny termoizolacyjne	- odporne na wysoką temp - trwałe
3	Wyroby uszczelniające	- tektura - płyty azbesto-kauczukowe - szczeliwa plecione	75-100%	uszczelnienia narażone na: - wysoką temp. - wodę i parę - kwasy i zasady - oleje, gazy spalinywe	- odporność na wysokie temp. - wytrzymałość na ściskanie - dobra elastyczność - odporność chemiczna
4	Wyroby cierne	okładziny cierne klocki hamulcowe	30%	elementy napędów	chroni elementy przed przegrzaniem
5	Wyroby hydroizolacyjne	- lepiki asfaltowe - kity uszczelniające - zaprawy gruntujące - papa dachowa - płytki podłogowe	20-40%	materiały stosowane w budownictwie	
6	Inne	- materiał filtracyjny w przemyśle piwowarskim i w farmacji - wypełniacz lakierów i izolacji przewodów grzewczych - produkcja masek przeciwgazowych		stosowany w różnych przemysłach	

Zgodnie z rozporządzeniem Ministra Środowiska z dnia 27 września 2001r. - w sprawie katalogu odpadów (Dz.U. 2001, Nr 112, poz. 1206) odpady zawierających azbest klasyfikowane są jako odpady niebezpieczne z przypisanymi następującymi kodami klasyfikacyjnymi:

06 07 01* - Odpady azbestowe z elektrolizy,

06 13 04* - Odpady z przetwarzania azbestu,

10 11 81* - Odpady zawierające azbest (z hutnictwa szkła),

10 13 09* - Odpady zawierające azbest z produkcji elementów cementowo azbestowych,

15 01 11* - Opakowania z metali zawierające niebezpieczne, porowate elementy wzmocnienia konstrukcyjnego (np. azbest) włącznie z pustymi pojemnikami ciśnieniowymi,

16 01 11* - Okładziny hamulcowe zawierające azbest,

16 02 12* - Zużyte urządzenia zawierające azbest,

17 06 01* - Materiały izolacyjne zawierające azbest,

17 06 05* - Materiały konstrukcyjne zawierające azbest.

5. Informacje o ilości i stanie wyrobów zawierających azbest na terenie gminy Wiśniewo

Wyroby azbestowe na terenie gminy Wiśniewo to głównie płyty faliste azbestowo-cementowe pokrywające dachy budynków mieszkalnych, gospodarczych, garaży, obiektów przemysłowych oraz budynków wielorodzinnych.

W maju 2010 roku na terenie gminy Wiśniewo przeprowadzono inwentaryzację wyrobów azbestowych (spis z natury). Wśród zabudowy gdzie występują wyroby azbestowe przeważają budynki jednorodzinne i towarzyszące im często zabudowania gospodarcze. Powierzchnie pokryć dachowych zawierających azbest liczono jako iloczyn arkuszy eternitu w pionie i w poziomie razy przyjęty współczynnik przeliczeniowy 1,3 (wyliczony na podstawie wymiarów jednego arkusza eternitu). Wynik dokonanej w ten sposób inwentaryzacji zebrano w poniższej tabeli:

Tabela 4. Ilość wyrobów zawierających azbest występujących na terenie gminy w poszczególnych miejscowościach.

Nazwa miejscowości	Ilość azbestu w m ²
Bogurzyn	56373,5
Bogurzynek	80341,5
Głużek	92783,1
Kosiny Bartosowe	26870,6
Kosiny Kapiczne	15170,6
Korboniec	27185,3
Kowalewo	62341,4
Modła	2368,2
Nowa Otocznia	4597,0
Podkrajewo	46115,7
Stare Kosiny	15108,2
Stara Otocznia	16825,2
Wiśniewko	10313,7
Wiśniewo	35808,8
Wojnówka	10347,9
Żurominek	20387,1

Z zebranych informacji wynika, że na terenie gminy Wiśniewo występuje 522 937,8m² pokryć dachowych zawierających azbest.

Średnia waga 1m² płyty azbestowo – cementowej wynosi 15 kg.

Znając powierzchnie wyrobów azbestowo-cementowych oraz wagę 1m² płyty falistej można obliczyć wagę wszystkich płyt azbestowych:

$$522\,937,8\text{m}^2 \times 15\text{ kg} = 7\,844\,067\text{ kg} = 7\,844\text{ Mg}$$

W celu zakwalifikowania zawierających azbest do dalszego użytkowania lub usunięcia oraz określenia stopnia pilności działań naprawczych, właściciele obiektów posiadających obiekty z wyrobami zawierającymi azbest powinny wykonać ocenę stanu i możliwości bezpiecznego użytkowania wyrobów według załącznika 1 do rozporządzenia Ministra Gospodarki, Pracy i Polityki Społecznej z 2 kwietnia 2004r. (Dz.U. Nr 71, poz. 649).

Z wizji lokalnej w gminie, dokonanej w trakcie inwentaryzacji wyrobów azbestowych, można określić stan techniczny pokryć azbestowo – cementowych jako dobry. Należy zaznaczyć, że odpowiednie zabezpieczenie wyrobów zawierających azbest np. poprzez pomalowanie może przedłużyć ich żywotność, jednak nie uchroni przed ich całkowitym usunięciem.

6. Realizacja „Programu” - aspekty finansowe

Realizacja Programu usuwania azbestu i wyrobów zawierających azbest z terenu gminy Wiśniewo będzie procesem długofalowym (trwającym do roku 2032), ograniczonym możliwościami finansowymi zarówno samorządu jak i mieszkańców. Wykonanie Programu powierza się Władzom Gminy. Realizacja Programu będzie zgodna z przyjętym celem i przebiegać będzie w następujących obszarach:

- I. Inwentaryzacja i utworzenie bazy danych o lokalizacji istniejących wyrobów zawierających azbest
Podstawą dla opracowania Programu była przeprowadzona na terenie gminy inwentaryzacja wyrobów zawierających azbest i utworzenie bazy danych o ich lokalizacji (wg miejscowości na terenie gminy).
- II. Edukacja mieszkańców w zakresie szkodliwości azbestu, obowiązków dotyczących postępowania z wyrobami zawierającymi azbest oraz sposobów bezpiecznego ich usuwania oraz unieszkodliwiania
W ramach edukacji mieszkańców na stronie internetowej gminy utworzona zostanie „zakładka tematyczna”, w której bieżąco prezentowane będą:
 - akty prawne dotyczące obowiązków postępowania z wyrobami zawierającymi azbest oraz regulujących sposób bezpiecznego ich usuwania i unieszkodliwiania,
 - informacje o zagrożeniu, jakie niesie za sobą azbest,
 - informacje o działaniach Gminy podejmowanych w celu usunięcia wyrobów zawierających azbest,
 - wzory wniosków na dofinansowanie odbioru i składowanie odpadu,
 - aktualny wykaz firm posiadających koncesje na demontaż wyrobów zawierających azbest i transport powstałych odpadów.
- III. Mobilizowanie właścicieli budynków do usunięcia wyrobów zawierających azbest poprzez system pomocy edukacyjnej i finansowej
Działanie realizowane będzie poprzez:
 - system edukacji w zakresie szkodliwości i unieszkodliwiania wyrobów azbestowych,
 - informowanie o potencjalnych źródłach uzyskania dotacji, preferencyjnych kredytów i pożyczek na wymianę pokryć dachowych i elewacji z azbestu,
 - dofinansowanie kosztów usunięcia azbestu w tym: załadunku na terenie nieruchomości, transportu i składowania na składowisku odpadów niebezpiecznych,
 - bieżąca aktualizacja informacji na stronie internetowej z przebiegu realizacji Programu,
 - udzielanie informacji mieszkańcom na temat realizacji Programu.
- IV. Odbiór odpadów azbestowych z nieruchomości osób fizycznych, jednostek budżetowych i innych
Odbiór odpadów azbestowych z nieruchomości osób fizycznych, jednostek budżetowych i innych będzie następował na wniosek właściciela obiektu, jego zarządcy lub władającego. Złożone wnioski o dofinansowanie będą realizowane według kolejności wpływu do wysokości kwoty zabezpieczonej w budżecie na dany rok kalendarzowy. Odbiorem odpadów zawierających azbest zajmie się koncesjonowana firma transportowa. Termin odbioru odpadów z terenu nieruchomości uzgadnia przedstawiciel firmy transportowej z właścicielem nieruchomości. Wszystkie czynności związane z załadunkiem i transportem przeprowadzone zostaną zgodnie z obowiązującymi przepisami. Odbiór odpadów zawierających azbest od właściciela oraz ich przekazanie na składowisko potwierdzane będzie kartą przekazania odpadu (w załączeniu do Programu), sporządzaną w trzech egzemplarzach: jeden dla odbierającego odpady, drugi dla właściciela odpadu, trzeci dla Gminy (w przypadku, gdy Przewoźnik rozliczać się będzie z Gminą).

- V. Udzielanie pomocy finansowej osobom fizycznym, wspólnotom mieszkaniowym i innym właścicielom zasobów mieszkaniowych w usuwaniu odpadów zawierających azbest
- W przypadku pozyskania środków finansowych lub zabezpieczenia w budżecie własnych Gmina częściowo sfinansuje koszty demontażu, transportu i unieszkodliwiania odpadów zawierających azbest, tj.: rozbiórki pokrycia dachowego (płyt azbestowo - cementowych), załadunku na terenie nieruchomości odpadów zawierających azbest, transportu tych odpadów, składowania odpadów zawierających azbest. Wielkość dofinansowania oraz ilość usuniętych wyrobów zawierających azbest w danym roku uzależniona będzie od ilości środków finansowych pochodzących z funduszy własnych i zewnętrznych.
- VI. Alokacja środków finansowych z budżetu gminy na realizację Programu
- Rada Gminy będzie uchwałała corocznie w budżecie gminy stosowne środki na realizację Programu.
- VII. Podjęcie działań w kierunku pozyskania funduszy ze źródeł zewnętrznych na realizację Programu
- Gmina podejmie starania w celu pozyskiwania funduszy ze źródeł zewnętrznych, tj.: Wojewódzkiego Funduszu Ochrony Środowiska i Gospodarki Wodnej, Narodowego Funduszu Ochrony Środowiska i Gospodarki Wodnej, funduszy strukturalnych Unii Europejskiej, Fundacji EkoFundusz i innych.
- W przypadku pozyskania funduszy z ww. źródeł kwota przeznaczona na realizację Programu ulegnie zwiększeniu, co przyspieszy proces usuwania azbestu z terenu gminy.
- VIII. Pomoc w poszukiwaniu źródeł finansowania na wymieniane w ramach Programu pokrycia dachowe
- Pomoc w poszukiwaniu źródeł finansowania w postaci dotacji, kredytów i pożyczek preferencyjnych osobom fizycznym, innym właścicielom zasobów mieszkaniowych i przedsiębiorcom na wymianę pokryć dachowych i elewacji zawierających azbest. Wszyscy zainteresowani poszukiwaniem źródeł finansowania będą mogli skorzystać z pomocy i informacji udzielanych przez pracowników Urzędu Gminy.
- IX. Usunięcie wyrobów zawierających azbest z obiektów oświatowych i użyteczności publicznej
- Gmina Wiśniewo usunie wyroby azbestowe z obiektów oświatowych i użyteczności publicznej oraz innych będących własnością Gminy.
- X. Wymiana rur wodociągowo - kanalizacyjnych z azbestu
- Z badań naukowych wynika, iż azbest w rurach wodociągowych jest nieszkodliwy. W rurach wytwarza się naturalna otoczka biologiczna. Rury wymieniane są nie dlatego, że zawierają azbest, ale dlatego, że się po prostu starzeje.
- XI. Eliminacja powstawania „dzikich” wysypisk z odpadami zawierającymi azbest
- Działanie finansowane będzie ze środków przeznaczonych na realizację Programu w danym roku kalendarzowym.
- Działania informacyjno - edukacyjne skierowane do społeczeństwa gminy związane z postępowaniem z odpadami azbestowymi, co powinno wyeliminować powstawanie „dzikich” wysypisk tych odpadów.
 - Monitoring występowania „dzikich” wysypisk - na bieżąco.
 - Likwidacja „dzikich” wysypisk w przypadku stwierdzenia ich występowania.
- XII. Oczyszczenie terenów gminy i innych terenów publicznych z wyrobów zawierających azbest
- Gmina Wiśniewo na bieżąco przeprowadzać będzie oczyszczanie terenów gminy i publicznych z wyrobów i odpadów zawierających azbest. Środki na ten cel pochodzić będą z funduszu przeznaczonego na realizację Programu w danym roku kalendarzowym.
- XIII. Okresowa weryfikacja i aktualizacja Programu
- Realizacja Programu jest procesem długofalowym, w związku z tym zakłada się jego aktualizację celem dostosowania do zmieniających się warunków prawnych, finansowych i możliwości realizacyjnych.

7. Finansowanie usuwania wyrobów azbestowych

W związku z zagrożeniem dla zdrowia i życia powodowanym przez azbest, powstało wiele regulacji prawnych zakazujących stosowania i produkcji wyrobów zawierających ten minerał, a także nakazujących usunięcie wyrobów zawierających azbest już istniejących.

Źródła finansowania inwestycji ekologicznych związanych z gospodarką odpadami można podzielić na trzy grupy:

- publiczne - np. pochodzące z budżetu państwa, gminy lub instytucji publicznych,
- prywatne - np. z banków komercyjnych, funduszy inwestycyjnych, towarzystw leasingowych,
- prywatno - publiczne - np. ze spółek prawa handlowego z udziałem gminy.

Dominującymi formami finansowania inwestycji ekologicznych są:

- zobowiązania kapitałowe - kredyty, pożyczki, obligacje, leasing,
- udziały kapitałowe - akcje i udziały w spółkach,
- dotacje.

W Polsce występują najczęściej następujące formy finansowania inwestycji w zakresie gospodarki odpadami:

- fundusze własne inwestorów,
- pożyczki, dotacje i dopłaty do oprocentowania preferencyjnych kredytów udzielane przez Narodowy Wojewódzkie Fundusze Ochrony Środowiska i Gospodarki Wodnej,
- kredyty preferencyjne udzielane np. przez Bank Ochrony Środowiska (BOŚ S.A.) z dopłatami do oprocentowania lub ze środków donatorów, kredyty komercyjne, kredyty konsorcjalne,
- zagraniczna pomoc finansowa udzielana poprzez fundacje i programy pomocowe (np. z ekokonwersji poprzez EKOFUNDUSZ),
- kredyty międzynarodowych instytucji finansowych (Europejski Bank Odbudowy i Rozwoju - EBOiR, Bank Światowy),
- kredyty i pożyczki udzielane przez banki komercyjne,

8. Wytyczne dotyczące przepisów BHP w zakresie bezpiecznego usuwania wyrobów azbestowych

Właściciel (zarządca) obiektów i urządzeń budowlanych z zabudowanymi wyrobami zawierającymi azbest powinien dokonać ich przeglądu technicznego, zgodnie z rozporządzeniem Ministra Gospodarki, Pracy i Polityki Społecznej z dnia 2 kwietnia 2004r. w sprawie sposobów i warunków bezpiecznego użytkowania i usuwania wyrobów zawierających azbest (Dz.U. Nr 71 poz. 649) oraz rozporządzeniem Ministra Gospodarki, Pracy i Polityki Społecznej z dnia 23 października 2003r. w sprawie wymagań w zakresie wykorzystania i przemieszczania azbestu oraz wykorzystania i oczyszczania instalacji lub urządzeń, w których był lub jest wykorzystywany azbest (Dz.U. Nr 192 poz. 1876). Wszelkie prace związane z usuwaniem wyrobów zawierających azbest należy dokonywać zgodnie z przepisami ustawy z dnia 7 lipca 1994r. Prawo budowlane, rozdz. 4 "Postępowanie poprzedzające rozpoczęcie robót budowlanych", rozdz. 5 "Budowa i oddawanie do użytku obiektów budowlanych". W przypadku konieczności usunięcia elementów zawierających azbest z obiektów budowlanych, inwestor musi przestrzegać przepisów Prawa budowlanego oraz przepisów specjalnych dotyczących azbestu. Inwestor jest zobowiązany do zorganizowania procesu budowy, z uwzględnieniem zawartych w przepisach zasad bezpieczeństwa i ochrony zdrowia, a w szczególności zapewnienie:

- opracowania projektu budowlanego i, stosownie do potrzeb, innych projektów,
- objęcia kierownictwa budowy przez kierownika budowy,
- opracowania planu bezpieczeństwa i ochrony zdrowia,
- wykonania i odbioru robót budowlanych przez osoby o odpowiednich kwalifikacjach zawodowych - art. 18 ust. 1 ustawy z dnia 27 lipca 2001r. o zmianie ustawy - Prawo budowlane.

Jeżeli przy usuwaniu, demontażu i rozbiórce elementów azbestowych lub materiałów zawierających azbest nie wystąpi naruszenie ani wymiana fragmentów konstrukcji budynku oraz gdy nie ulegnie zmianie wygląd elewacji, to pozwolenie na budowę, będące jednocześnie pozwoleniem na rozbiórkę, nie jest wymagane. W przeciwnym wypadku uzyskanie takiego pozwolenia jest konieczne.

Prace mające na celu usunięcie azbestu z obiektu budowlanego, powinny być poprzedzone zgłoszeniem tego faktu właściwemu organowi administracji architektoniczno-budowlanej na 30 dni przed planowanym rozpoczęciem robót. Tylko przedsiębiorcy posiadający odpowiednią decyzję sankcjonującą wytwarzanie odpadów niebezpiecznych mogą wykonywać prace związane z usuwaniem azbestu. Wykonanie prac przez inwestora we własnym zakresie także wymaga uzyskania takiej decyzji. Wykonawca prac zobowiązany jest sporządzić szczegółowy plan prac, który zawiera przede wszystkim:

- ilość wytworzonych odpadów,
- identyfikację rodzaju azbestu,
- klasyfikację wytworzonego odpadu,
- warunki ochrony zdrowia i bezpieczeństwa pracy.

W celu zapewnienia warunków bezpiecznego usuwania wyrobów zawierających azbest z miejsca ich występowania, wykonawca prac obowiązany jest do:

1. izolowania od otoczenia obszaru prac przez stosowanie osłon zabezpieczających przenikanie azbestu do środowiska;
2. ogrodzenia terenu prac z zachowaniem bezpiecznej odległości od traktów komunikacyjnych dla osób pieszych, nie mniejszej niż 1m, przy zastosowaniu osłon zabezpieczających przed przenikaniem azbestu do środowiska;
3. umieszczenia w strefie prac w widocznym miejscu tablic informacyjnych o następującej treści:
"Uwaga! Zagrożenie azbestem"; w przypadku prowadzenia prac z wyrobami zawierającymi krokidolit treść tablic informacyjnych powinna być następująca: "Uwaga! Zagrożenie azbestem - krokidolitem";
4. zastosowania odpowiednich środków technicznych ograniczających do minimum emisję azbestu do środowiska;
5. zastosowania w obiekcie, gdzie prowadzone są prace, odpowiednich zabezpieczeń przed pyleniem i narażeniem na azbest, w tym uszczelnienia otworów okiennych i drzwiowych, a także innych zabezpieczeń przewidzianych w planie bezpieczeństwa i ochrony zdrowia;
6. codziennego usuwania pozostałości pyłu azbestowego ze strefy prac przy zastosowaniu podciśnieniowego sprzętu odkurzającego lub metodą czyszczenia na mokro;
7. izolowania pomieszczeń, w których zostały przekroczone dopuszczalne wartości stężeń pyłu azbestowego dla obszaru prac, w szczególności izolowania pomieszczeń w przypadku prowadzenia prac z wyrobami zawierającymi krokidolit;
8. stosowania zespołu szczelnych pomieszczeń, w których następuje oczyszczenie pracowników z azbestu (komora dekontaminacyjna), przy usuwaniu pyłu azbestowego przekraczającego dopuszczalne wartości stężeń;
9. zapoznania pracowników bezpośrednio zatrudnionych przy pracach z wyrobami zawierającymi azbest lub ich przedstawicieli z planem prac, a w szczególności z wymogami dotyczącymi bezpieczeństwa i higieny pracy w czasie wykonywania prac.

Prace związane z usuwaniem wyrobów zawierających azbest prowadzi się w sposób uniemożliwiający emisję azbestu do środowiska oraz powodujący zminimalizowanie pylenia poprzez:

- nawilżanie wodą wyrobów zawierających azbest przed ich usuwaniem lub demontażem i utrzymanie w stanie wilgotnym przez cały czas pracy;
- demontaż całych wyrobów (płyt, rur, kształtek) bez jakiegokolwiek uszkodzenia, tam gdzie jest to technicznie możliwe;
- odspajanie materiałów trwale związanych z podłożem przy stosowaniu wyłącznie narzędzi ręcznych lub wolnoobrotowych, wyposażonych w miejscowe instalacje odciągające powietrze;

- prowadzenie kontrolnego monitoringu powietrza w przypadku stwierdzenia występowania przekroczeń najwyższych dopuszczalnych stężeń pyłu azbestu w środowisku pracy, w miejscach prowadzonych prac, w tym również z wyrobami zawierającymi krokidolit;
- codzienne zabezpieczanie zdemontowanych wyrobów i odpadów zawierających azbest oraz ich magazynowanie na wyznaczonym i zabezpieczonym miejscu. Wykonawca usuwający azbest zobowiązany jest złożyć pisemne oświadczenie o prawidłowości wykonanych prac i oczyszczeniu terenu z pyłu azbestowego. Oświadczenie to przechowuje się przez okres co najmniej 5 lat. Ponadto wykonawca pakuje i przygotowuje odpady azbestowe do transportu. Transport wyrobów i odpadów zawierających azbest, należy wykonać w sposób uniemożliwiający emisję azbestu do środowiska, w szczególności przez:
 - szczelne opakowanie w folię polietylenową o grubości nie mniejszej niż 0,2 mm wyrobów i odpadów o gęstości objętościowej równej lub większej niż 1.000 kg/m³;
 - zestalenie przy użyciu cementu, a następnie po utwardzeniu szczelne opakowanie w folię polietylenową o grubości nie mniejszej niż 0,2 mm odpadów zawierających azbest o gęstości objętościowej mniejszej niż 1.000 kg/m³;
 - szczelne opakowanie odpadów pozostających w kontakcie z azbestem i zakwalifikowanych jako odpady o gęstości objętościowej mniejszej niż 1.000 kg/m³ w worki z folii polietylenowej o grubości nie mniejszej niż 0,2 mm, a następnie umieszczenie w opakowaniu zbiorczym z folii polietylenowej i szczelne zamknięcie;
 - utrzymywanie w stanie wilgotnym odpadów w trakcie ich przygotowywania do transportu;
 - oznakowanie opakowań;
 - magazynowanie przygotowanych do transportu opakowań w osobnych miejscach zabezpieczonych przed dostępem osób niepowołanych.

Odpady może przekazać tylko podmiotom, które uzyskały zezwolenie właściwego organu na prowadzenie działalności w zakresie unieszkodliwiania odpadów azbestowych i transportu tych odpadów. Prawidłowość wykonywanych działań w tym zakresie powinna być potwierdzona kartami ewidencji i przekazania odpadów.

9. Wytyczne dla jednostek samorządu gminnego, właścicieli i wykonawców prac polegających na zabezpieczeniu i usuwaniu wyrobów zawierających azbest.

Wytyczne dla jednostek samorządu gminnego, właścicieli, zarządców nieruchomości i wykonawców prac polegających na zabezpieczeniu i usuwaniu wyrobów zawierających azbest:

- Informowanie mieszkańców gminy o skutkach narażenia na azbest i obowiązku sukcesywnego usuwania go przez właścicieli nieruchomości - Gmina w pierwszej kolejności powinna skupić się na działaniach edukacyjno - informacyjnych skierowanych do mieszkańców.

Na Gminę nałożony został obowiązek informowania mieszkańców na temat negatywnych skutków oddziaływania azbestu na stan zdrowia mieszkańców oraz o możliwości usunięcia wyrobów zawierających azbest, co ma na celu skłonienie właścicieli nieruchomości do wypełnienia nałożonego na nich ustawowo obowiązku usunięcia wyrobów zawierających azbest do 2032 roku. Gmina powinna więc zadbać, aby formularze, na podstawie których dokonywana ma być ocena stanu nieruchomości pod kątem obecności azbestu i stopnia jego zużycia, były dostępne w urzędzie oraz - o ile istnieje taka możliwość - również na stronie internetowej gminy. Gmina ma także służyć pomocą swoim mieszkańcom na temat wymaganych procedur usuwania, zabezpieczania, wywożenia i składowania azbestu. Informacje te powinny znaleźć się na stronie internetowej urzędu gminy, na tablicach informacyjnych w jego budynku, ulotkach i plakatach, a także być przekazywane podczas spotkań z mieszkańcami. Gmina powinna szukać sojuszników swoich działań wśród lokalnych organizacji pozarządowych, dziennikarzy starając się zainteresować ich tematyką azbestu, szczególnie w skali regionu, oraz służyć informacjami na temat jego usuwania tak, aby wzmacniać prowadzone przez siebie działania informacyjno-edukacyjne.

- Inwentaryzacja wyrobów zawierających azbest na terenie gminy

Informacje podawane przez właścicieli nieruchomości zbierane są w postaci wypełnionych arkuszy „Oceny stanu i możliwości bezpiecznego użytkowania wyrobów zawierających azbest” (załącznik 1). Na ich podstawie jest sporządzony zbiorczy wykaz obiektów zawierających azbest, wg trzech grup pilności, w zależności od stopnia zagrożenia. Oprócz zbierania informacji od prywatnych właścicieli nieruchomości, gmina dokonuje oceny stanu nieruchomości, których sama jest właścicielem. Uczciwa i rzetelna

ocena oraz inwentaryzacja są jedynym sposobem na uzyskanie wsparcia finansowego na cele związane z usuwaniem azbestu. O tym także mieszkańcy powinni zostać poinformowani przez Gminę.

- Opracowanie sprawozdania dotyczącego stanu i możliwości bezpiecznego użytkowania wyrobów zawierających azbest

Informacje zebrane na podstawie arkuszy ocen powinny być przekazywane raz w roku do właściwego urzędu nadzoru budowlanego w powiecie. Sprawozdania mają być sporządzone - podobnie do zbiorczego wykazu obiektów zawierających azbest - według trzech grup pilności.

- Pozyskiwanie środków finansowych

Usuwanie wyrobów zawierających azbest, szczególnie w przypadku elementów budowlanych jest kosztowne i wymaga odpowiednich nakładów finansowych. Istnieje jednak możliwość uzyskania wsparcia ze strony krajowych lub zagranicznych funduszy na ochronę środowiska (z uwzględnieniem wymogu art. 16 ustawy o odpadach). Pieniądze te przeznaczone są na realizację dużych projektów, dlatego właściciele powinni łączyć się w większe grupy i aplikować o pieniądze wspólnie. Takie postępowanie wymaga ustanowienia przedstawiciela mogącego występować i działać w ich imieniu. Może nim być m.in. Gmina lub związek gmin. Inicjująca rola Gminy w tych działaniach jest bardzo ważna, bowiem wielu mieszkańców nie będzie stać na pokrycie kosztów usunięcia azbestu samodzielnie, a w konsekwencji będzie on nadal stanowił zagrożenie.

Obowiązki właścicieli, zarządców lub użytkowników nieruchomości:

- kontrola wyrobów zawierających azbest znajdujących się w obiektach, urządzeniach budowlanych, urządzeniach przemysłowych lub innych miejscach zawierających azbest,
- sporządzenie i przedłożenie organowi nadzoru budowlanego oceny stanu i dokumentacji miejsca zawierającego azbest,
- usuwanie wyrobów zawierających azbest zakwalifikowanych zgodnie z oceną do wymiany na skutek nadmiernego zużycia wyrobu lub jego uszkodzenia,
- sporządzenie (corocznie) planu kontroli jakości powietrza obejmującej pomiar stężenia azbestu, dla każdego pomieszczenia, w którym znajdują się instalacje lub urządzenia zawierające azbest lub wyroby zawierające azbest,
- przegląd i oznakowanie, w sposób przewidziany przez prawo, miejsc, w których był lub jest wykorzystywany azbest lub wyroby zawierające azbest,
- sporządzenie inwentaryzacji zastosowanych wyrobów zawierających azbest poprzez sporządzenie spisu z natury,
- sporządzenie i przedłożenie Marszałkowi Województwa (dot. przedsiębiorców) lub Wójtowi Gminy (dot. osób fizycznych niebędących przedsiębiorcami) i coroczna aktualizacja informacji o:
 - wyrobach zawierających azbest i miejscu ich wykorzystywania (załącznik 2),
 - wyrobach zawierających azbest, których wykorzystanie zastało zakończone (załącznik 3),
- zgłoszenie właściwemu organowi architektoniczno-budowlanemu prac polegających na zabezpieczeniu lub usuwaniu wyrobów zawierających azbest zgodnie z przepisami budowlanymi.

Obowiązki wykonawców prac polegających na zabezpieczeniu i usuwaniu wyrobów zawierających azbest:

- uzyskanie pozwolenia, decyzji zatwierdzającej program gospodarowania odpadami niebezpiecznymi albo złożenie organowi informacji o wytwarzanych odpadach oraz o sposobie gospodarowania odpadami niebezpiecznymi (zależnie od ilości wytwarzanych odpadów),
- przeszkolenie przez uprawnioną instytucję zatrudnianych pracowników i osób kierujących lub nadzorujących, w zakresie bezpieczeństwa i higieny pracy przy zabezpieczaniu i usuwaniu tych wyrobów oraz w zakresie przestrzegania procedur dotyczących bezpiecznego postępowania z wyrobami zawierającymi azbest,
- opracowanie przed rozpoczęciem prac szczegółowego planu prac usuwania wyrobów zawierających azbest, obejmującego w szczególności:

- identyfikację azbestu w przewidzianych do usunięcia materiałach, na podstawie udokumentowanej informacji od właściciela lub zarządcy obiektu albo też na podstawie badań przeprowadzonych przez akredytowane laboratorium,
- informacje o metodach wykonywania planowanych prac,
- zakres niezbędnych zabezpieczeń pracowników oraz środowiska przed narażeniem na szkodliwość emisji azbestu, w tym problematykę określoną przepisami dotyczącymi planu bezpieczeństwa i ochrony zdrowia,
- ustalenie niezbędnego dla rodzaju wykonywanych prac monitoringu powietrza;
- posiadanie niezbędnego wyposażenia technicznego i socjalnego zapewniającego prowadzenie określonych planem prac oraz zabezpieczeń pracowników i środowiska przed narażeniem na działanie azbestu,
- zgłoszenie prac polegających na zabezpieczeniu lub usunięciu wyrobów zawierających azbest z obiektu, urządzenia budowlanego lub instalacji przemysłowej, właściwemu organowi nadzoru budowlanego oraz właściwemu okręgowemu inspektorowi pracy,
- zapewnienie warunków bezpiecznego usuwania wyrobów zawierających azbest z miejsca ich występowania w sposób określony w § 8 rozporządzenia Ministra Gospodarki, Pracy i Polityki Społecznej z dnia 21 kwietnia 2004r. w sprawie sposobów i warunków bezpiecznego użytkowania i usuwania wyrobów zawierających azbest,
- złożenie właścicielowi, użytkownikowi wieczystemu lub zarządcy nieruchomości, urządzenia budowlanego, instalacji przemysłowej lub innego miejsca zawierającego azbest, pisemnego oświadczenia o prawidłowości wykonania prac oraz o oczyszczeniu terenu z pyłu azbestowego, z zachowaniem właściwych przepisów technicznych i sanitarnych.

10. Wykaz załączników.

Załącznik nr 1 - Informacja o wyrobach zawierających azbest i miejscu ich wykorzystywania (Dz.U. 03 1921 1876) – wzór

Załącznik nr 2 – Wniosek o dofinansowanie odebrania i unieszkodliwiania odpadów zawierających azbest (wnioski przykładowe)

Załącznik nr 3 – Karta przekazania odpadów zawierających azbest

Załącznik nr 4 - Wykaz firm posiadających pozwolenie na zbieranie i transport azbestu na terenie powiatu mławskiego

Załącznik nr 5 – Stan prawny

Załącznik nr 1

INFORMACJA O WYROBACH ZAWIERAJĄCYCH AZBEST I MIEJSCU ICH WYKORZYSTYWANIA (WZÓR)

Informacja o wyrobach zawierających azbest i miejscu ich wykorzystywania¹⁾ (Dz.U.03.192.1876)

1. Miejsce, adres:
2. Właściciel/zarządca/użytkownik*):
 - a) osoba prawna - nazwa, adres
.....
 - b) osoba fizyczna - imię, nazwisko i adres
.....
3. Tytuł własności
4. Nazwa, rodzaj wyrobu²⁾
5. Ilość (m² tony)³⁾

6. Przydatność do dalszej eksploatacji⁴⁾
7. Przewidywany termin usunięcia wyrobu:
- a) okresowej wymiany z tytułu zużycia wyrobu⁵⁾
- b) całkowitego usunięcia niebezpiecznych materiałów i substancji
8. Inne istotne informacje o wyrobach⁶⁾

(podpis) Data

Objaśnienia:

*) Niepotrzebne skreślić.

- ¹⁾ Za wyrób zawierający azbest uważa się każdy wyrób o stężeniu równym lub wyższym od 0,1 % azbestu.
- ²⁾ Przy określaniu rodzaju wyrobu zawierającego azbest należy stosować następującą klasyfikację:
- płyty azbestowo-cementowe płaskie stosowane w budownictwie,
 - płyty faliste azbestowo-cementowe dla budownictwa,
 - rury i złącza azbestowo-cementowe,
 - izolacje natryskowe środkami zawierającymi w swoim składzie azbest,
 - wyroby cierne azbestowo-kauczukowe,
 - przędza specjalna, w tym włókna azbestowe obrobione,
 - szczeliwa azbestowe,
 - taśmy tkane i plecione, sznury i sznurki,
 - wyroby azbestowo-kauczukowe, z wyjątkiem wyrobów ciernych,
 - papier, tektura,
 - inne wyroby zawierające azbest, oddzielnie niewymienione, w tym papier i tektura.
- ³⁾ Podać podstawę zapisu (np. dokumentacja techniczna, pomiar z natury).
- ⁴⁾ Według "Oceny stanu i możliwości bezpiecznego użytkowania wyrobów zawierających azbest" - załącznik nr 1 do rozporządzenia ministra właściwego do spraw gospodarki w sprawie sposobów bezpiecznego użytkowania oraz warunków usuwania wyrobów zawierających azbest.
- ⁵⁾ Na podstawie corocznego rozporządzenia ministra właściwego do spraw gospodarki w sprawie dopuszczenia wyrobów zawierających azbest do produkcji lub do wprowadzenia na polski obszar celny.
- ⁶⁾ Np. informacja o oznaczeniu na planie sytuacyjnym terenu instalacji lub urządzenia zawierającego azbest.

**WNIOSEK O DOFINANSOWANIE ODEBRANIA I UNIESZKODLIWIANIA ODPADÓW
ZAWIERAJĄCYCH AZBEST**

..... dn.

Urząd Gminy
w Wiśniewie
06-521Wiśniewo

WNIOSEK

o przyznanie dofinansowania na realizację przedsięwzięć
związanych z usuwaniem odpadów niebezpiecznych zawierających azbest z terenu gminy Wiśniewo

1. Wnioskodawca:
(imię i nazwisko właściciela nieruchomości)
2. Adres do korespondencji:
(kod pocztowy, nazwa miejscowości, nr domu, nr telefonu)
3. Lokalizacja planowanych prac:
(adres nieruchomości, gdzie zostały przeprowadzone prace)
4. Obręb geodezyjny i numer ewidencyjny działki:
5. Tytuł prawny do nieruchomości:
6. Prace związane z usuwaniem azbestu obejmują (niepotrzebne skreślić):
 - * budynek mieszkalny,
 - * budynek gospodarczy,
 - * budynek garażowy,
 - * inne:
7. Charakterystyka prac – usuwanie azbestu obejmuje demontaż (niepotrzebne skreślić):
 - * płyt dachowych – płaskich / falistych,
 - * płyt elewacyjnych – płaskich / falistych.
8. Przewidywana ilość odpadów zawierających azbest (m² lub kg):
9. Przewidywany termin realizacji prac: od dniado dnia

Oświadczam, że świadomy odpowiedzialności karnej przewidzianej w art. 233 § 1 i 2 ustawy z dnia 06.06.1997r. Kodeks karny (Dz.U. z 1997r. nr 88 poz. 553) powyższe dane i złożone dokumenty są prawdziwe.

.....
(podpis wnioskodawcy)

KARTA PRZEKAZANIA ODPADU - ODPADÓW ZAWIERAJĄCYCH AZBEST

KARTA PRZEKAZANIA ODPADU		
Posiadacz odpadów, który przekazuje odpad ^{b,c}		Prowadzący działalność w zakresie transportu odpadu ^{b,d}
Adres ^e		Adres ^{d,e}
Telefon/fax		Telefon/fax ^d
Nr REGON		Nr REGON ^d Nr REGON
Kod odpadu		
Data		Masa przekazanych odpadów [Mg]h
Potwierdzenie przekazania odpadu	Data, pieczęć, podpis Potwierdzam wykonanie usługi transportu odpadu ^a	Data, pieczęć, podpis Potwierdzam przyjęcie odpadu

Nr karty ^a Rok kalendarzowy

Posiadacz odpadu, który przejmuje odpad ^b

Adres ^e

Telefon/fax

Miejsce przeznaczenia odpadów ^f:

Rodzaj odpadu

Nr rejestracyjny pojazdu, przyczepy lub naczepy ^{d,i}

Data, pieczęć, podpis

Uwaga: Karta przekazania odpadu sporządzana w trzech egzemplarzach: jeden dla odbierającego odpady, drugi dla właściciela odpadu, trzeci dla Gminy

^a Numer nadawany jest przez posiadacza odpadów, który przekazuje odpad.

^b Imię i nazwisko lub nazwa podmiotu.

^c W przypadku odpadów komunalnych kartę wypełnia przedsiębiorca, który uzyskał zezwolenie na prowadzenie działalności w zakresie odbierania odpadów od właścicieli nieruchomości, o którym mowa w ustawie z dnia 13 września 1996r. o utrzymaniu czystości i porządku w gminach (Dz.U. z 2005r. Nr 236, poz. 2008) lub gminna jednostka organizacyjna, o której mowa w ustawie z dnia 13 września 1996r. o utrzymaniu czystości i porządku w gminach.

^d W przypadku, gdy odpad jest transportowany kolejno przez dwóch lub więcej prowadzących działalność w zakresie transportu odpadów, w oznaczonych rubrykach należy podać wymagane dane i podpisy wszystkich prowadzących działalność w zakresie transportu odpadów z zachowaniem kolejności transportowania odpadu.

^e Adres zamieszkania lub siedziby podmiotu.

^f Adres miejsca odbioru odpadu, pod który należy dostarczyć odpad, wskazany przez posiadacza odpadu prowadzącemu działalność w zakresie transportu odpadów.

^g W przypadku odpadów niebezpiecznych podać datę przekazania odpadu. Karta może być stosowana jako jednorazowa karta przekazania odpadu lub jako zbiorcza karta przekazania odpadu, obejmująca odpad danego rodzaju przekazywany łącznie w czasie jednego miesiąca kalendarzowego, za pośrednictwem tego samego prowadzącego działalność w zakresie transportu odpadów temu samemu posiadaczowi odpadów.

^h Podać masę odpadów z dokładnością co najmniej do pierwszego miejsca po przecinku dla odpadów innych niż niebezpieczne; co najmniej do trzeciego miejsca po przecinku dla odpadów niebezpiecznych.

ⁱ Dotyczy odpadów niebezpiecznych.

Wykaz firm posiadających uprawnienie do usuwania i transportu odpadów zawierających azbest z terenu powiatu mławskiego

1. EKOCHEM-EKOSERVICE Sp. z o.o. ul. Kościuszki 99 90-441 Łódź
Decyzja Starosty Mławskiego z dnia 10.10.2002r.; znak: RLOŚ 7624-31/2002
zatwierdzenie programu gospodarki odpadami niebezpiecznymi
 - materiały izolacyjne zawierające azbest – kod 17 06 01 – w ilości 800 Mg/rok
 - materiały konstrukcyjne zawierające azbest – kod 17 06 05 – w ilości 200 Mg/rok
2. BUDOWNICTWO „ALFIKX” Jerzy Kostecki ul. Upalna 15 lok. 7 15-668 Białystok
Decyzja Starosty Mławskiego z dnia 20.11.2002r.; znak: RLOŚ 7624-36/2002
zatwierdzenie programu gospodarki odpadami niebezpiecznymi
 - materiały izolacyjne zawierające azbest – kod 17 06 01 – w ilości 800 Mg/rok
 - materiały konstrukcyjne zawierające azbest – kod 17 06 05 – w ilości 200 Mg/rok
3. Przedsiębiorstwo Produkcyjno - Handlowo - Usługowe ABBA Ekomed Sp. z o. o. ul. Poznańska 152 87-100 Toruń
Decyzja Starosty Mławskiego z dnia 20.03.2003r.; znak: RLOŚ 7624-6/2003
zatwierdzenie programu gospodarki odpadami niebezpiecznymi
 - materiały izolacyjne zawierające azbest – kod 17 06 01 – w ilości 800 Mg/rok
 - materiały konstrukcyjne zawierające azbest – kod 17 06 05 – w ilości 800 Mg/rok
4. Zakład Remontowo Budowlany Stanisław Karolczuk ul. Przelajowa 10/56 94-044 Łódź
Decyzja Starosty Mławskiego z dnia 15.04.2003r.; znak: RLOŚ 7624-9/2003
zatwierdzenie programu gospodarki odpadami niebezpiecznymi
 - materiały izolacyjne zawierające azbest – kod 17 06 01 – w ilości 300 Mg/rok
 - materiały konstrukcyjne zawierające azbest – kod 17 06 05 – w ilości 300 Mg/rok
 - zmieszane lub wysegregowane odpady z materiałów ceramicznych i elementów wyposażenia zawierające substancje niebezpieczne kod 17 06 06 w ilości 500 Mg/rok
5. Przedsiębiorstwo Robót Termoizolacyjnych i Antykorozyjnych „TERMOEXPORT” ul. Żurawia 27, 00-515 Warszawa
Decyzja Starosty Mławskiego z dnia 29.04.2003r.; znak: RŚ 7624-12/2003
zatwierdzenie programu gospodarki odpadami niebezpiecznymi
 - materiały izolacyjne zawierające azbest – kod 17 06 01 – w ilości 100 Mg/rok
 - materiały konstrukcyjne zawierające azbest – kod 17 06 05 – w ilości 100 Mg/rok
 - zmieszane lub wysegregowane odpady z materiałów ceramicznych i elementów wyposażenia zawierające substancje niebezpieczne kod 17 06 06 w ilości 100 Mg/rok
 - odpady zawierające azbest z produkcji elementów cementowo-azbestowych
6. „DEKAR” Zakład Remontowo – Budowlany Produkcyjno Handlowy ul. Pułtуска 9 06-400 Ciechanów
Decyzja Starosty Mławskiego z dnia 10.10.2003r.; znak: RŚ.7624-30/2003
decyzja zatwierdzająca program gospodarki odpadami niebezpiecznymi bez instalacji
 - materiały izolacyjne zawierające azbest; kod 17 06 01: w ilości –10 Mg/rok
 - materiały konstrukcyjne zawierające azbest; kod 17 06 05: w ilości – 10 Mg/rok
 - zmieszane lub wysegregowane odpady z betonu, gruzu ceglanego odpadów materiałów ceramicznych i elementów wyposażenia zawierających substancje niebezpieczne; kod 17 06 06: w ilości – 20 Mg/rok
7. Centrum Gospodarki Odpadami, Azbestu i Recyklingu „caro” ul. Zamoyskiego 51 22-400 Zamość
Decyzja Starosty Mławskiego z dnia 13.11.2003r.; znak: RŚ.7624-34/2003
decyzja zatwierdzająca program gospodarki odpadami niebezpiecznymi bez instalacji
 - materiały izolacyjne zawierające azbest; kod 17 06 01: w ilości –100 Mg/rok

- materiały konstrukcyjne zawierające azbest; kod 17 06 05: w ilości – 100 Mg/rok
 - zmieszane lub wysegregowane odpady z betonu, gruzu ceglanego odpadów materiałów ceramicznych i elementów wyposażenia zawierających substancje niebezpieczne; kod 17 06 06: w ilości – 100 Mg/rok
8. Przedsiębiorstwo budownictwa Lądowego MJ. Sp. z o.o. ul Graniczna 6 Reguły 05-816 Michałowice
Decyzja Starosty Mławskiego z dnia 26.04.2004r.; znak: RŚ.7624-3/2004
decyzja zatwierdzająca program gospodarki odpadami niebezpiecznymi bez instalacji
- materiały izolacyjne zawierające azbest; kod 17 06 01: w ilości –200 Mg/rok
 - materiały konstrukcyjne zawierające azbest; kod 17 06 05: w ilości – 100 Mg/rok
9. Sintac-Polska Sp. z o.o. ul. Armii Krajowej 86, 05-075 Wesola
Decyzja Starosty Mławskiego z dnia 26.04.2004r.; znak: RŚ.7624-6/2004
decyzja zatwierdzająca program gospodarki odpadami niebezpiecznymi bez instalacji
wykaz odpadów zgodnie z decyzją (w katalogu odpadów niebezpiecznych)
10. Firma Handlowo-Uslugowa „SYSTEM-DACH” Sp. j. Brody 6 09-100 Płońsk
Decyzja Starosty Mławskiego z dnia 19.05.2004 roku; znak: RŚ.7624-10/200
decyzja zatwierdzająca program gospodarki odpadami niebezpiecznymi bez instalacji
- materiały izolacyjne zawierające azbest; kod 17 06 01: w ilości –11 Mg/rok
 - materiały konstrukcyjne zawierające azbest; kod 17 06 05: w ilości – 30 Mg/rok
11. „GAJAWI” P.P.H.U. Gabriel Rogut, ul. Odyńca 24, 93-150 Łódź
Decyzja Starosty Mławskiego z dnia 09.09.2004r.; znak: RŚ.7624-27/2004
decyzja zatwierdzająca program gospodarki odpadami niebezpiecznymi bez instalacji
- materiały izolacyjne zawierające azbest; kod 17 06 01*: w ilości –300 Mg/rok
 - materiały konstrukcyjne zawierające azbest; kod 17 06 05*: w ilości – 500 Mg/rok- zmieszane lub wysegregowane odpady z betonu, gruzu ceglanego, odpadowych materiałów ceramicznych i elementów wyposażenia zawierające substancje niebezpieczne; kod 17 01 06*: w ilości – 5 Mg/rok
12. Firma Wielobranżowa „WOLT CENTER” Grzegorz Lewandowski) 9-411 Stara Biała Nowa Biała Re-
gon: 610242544
Decyzja Starosty Mławskiego z dnia 21.02.2005r.; znak: RŚ.7624-7/2005
decyzja zatwierdzająca program gospodarki odpadami niebezpiecznymi bez instalacji
- materiały izolacyjne zawierające azbest; kod 17 06 01*: w ilości –300 Mg/rok
 - materiały konstrukcyjne zawierające azbest; kod 17 06 05*: w ilości – 300 Mg/rok
 - zmieszane lub wysegregowane odpady z betonu, gruzu ceglanego, odpadowych materiałów ceramicznych i elementów wyposażenia zawierające substancje niebezpieczne; kod 17 01 06*: w ilości – 300 Mg/rok
13. RAMID – Mirosław Dec ul. Kowalewskiego 1/54 03-288 Warszawa Regon: 1130087980
Decyzja Starosty Mławskiego z dnia 21.02.2005r.; znak: RŚ.7624-9/2005
decyzja zatwierdzająca program gospodarki odpadami niebezpiecznymi bez instalacji
- odpady stałe z piaskowników i z odwadniania olejów w separatorach; kod 13 05 01 w ilości: 10 Mg/rok
 - szlamy z odwadniania olejów w separatorach; kod 13 05 02 w ilości: 20 Mg/rok
 - szlamy z kolektorów; kod 13 05 03 w ilości: 10 Mg/rok
 - olej z odwadniania olejów w separatorach; kod 13 05 06 w ilości; 10 Mg/rok
 - zaolejona woda z odwadniania olejów w separatorach; kod 13 05 07 w ilości 20 Mg/r
 - mieszanina odpadów z piaskowników i z odwadniania olejów w separatorach; kod 13 05 08 w ilości: 20 Mg/rok
 - sorbenty, materiały filtracyjne (w tym filtry olejowe nie ujęte w innych grupach), tkaniny do wycierania (np. szmaty, ścierki) i ubrania ochronne zanieczyszczone substancjami niebezpiecznymi (np. PCB) kod 15 02 02 w ilości 20Mg/rok

- odpady zawierające inne substancje niebezpieczne kod 16 07 09 w ilości 5 Mg/rok
 - odpady wykazujące właściwości niebezpieczne 16 81 01 w ilości 100 Mg/rok
 - materiały izolacyjne zawierające azbest; kod 17 06 01*: w ilości –100 Mg/rok
 - materiały konstrukcyjne zawierające azbest; kod 17 06 05*: w ilości – 300 Mg/rok
 - zmieszane lub wysegregowane odpady z betonu, gruzu ceglanego, odpadowych materiałów ceramicznych i elementów wyposażenia zawierające substancje niebezpieczne; kod 17 01 06*: w ilości – 30 Mg/rok
 - odpady drewna, szkła, tworzyw sztucznych zawierające lub zanieczyszczone substancjami niebezpiecznymi kod 15 05 03 – w ilości 100 Mg/rok
 - tluczeń torowy zawierający substancje niebezpieczne kod 17 05 07 w ilości 200 Mg/rok
 - materiały konstrukcyjne zawierające gips zanieczyszczony substancjami niebezpiecznymi kod 17 08 01 w ilości 60 Mg/rok
 - odpady z budowy, remontów, demontażu zawierające rtęć kod 17 09 01 w ilości 10 Mg/rok
 - odpady z remontów, demontażu zawierające PCB (szczeliwa) 17 09 02 w ilości 60 Mg/rok
 - inne odpady z budowy, remontów i demontażu zawierające substancje niebezpieczne kod 17 09 03 w ilości 40 Mg/rok
14. Przedsiębiorstwo Handlowo – Usługowe „JUKO” Jerzy Szczukocki ul. 1-go Maja 25 97-300 Piotrków Trybunalski Regon: 590296934
Decyzja Starosty Mławskiego z dnia 12.04.2005r.; znak: RŚ.7624-14/2005
decyzja zatwierdzająca program gospodarki odpadami niebezpiecznymi bez instalacji
- materiały izolacyjne zawierające azbest; kod 17 06 01*: w ilości –400 Mg/rok
 - materiały konstrukcyjne zawierające azbest; kod 17 06 05*: w ilości – 400 Mg/rok
15. Transport- Metalurgia Sp. z o. o. ul. Reymonta 62 97-500 Radomsko Regon: 590532381
Decyzja Starosty Mławskiego z dnia 10.05.2005r.; znak: RŚ.7624-18/2005
decyzja zatwierdzająca program gospodarki odpadami niebezpiecznymi bez instalacji
- materiały izolacyjne zawierające azbest; kod 17 06 01*: w ilości –6000 Mg/rok
 - materiały konstrukcyjne zawierające azbest; kod 17 06 05*: w ilości – 15000 Mg/rok
16. Zakład Remontowo-Budowlany „AMBROŻY” ul. Meissnera 1/3 lok. 222 03-982 Warszawa (Regon: 017095600)
Decyzja Starosty Mławskiego z dnia 30.05.2005r.; znak: RŚ.7624-22/2005
decyzja zatwierdzająca program gospodarki odpadami niebezpiecznymi bez instalacji
- materiały izolacyjne zawierające azbest; kod 17 06 01*: w ilości –300 Mg/rok
 - materiały konstrukcyjne zawierające azbest; kod 17 06 05*: w ilości – 300 Mg/rok
17. Hydrotechnika Sp. z o. o. ul. Ściegiennego 262 A 25 – 116 Kielce (Regon: 290526131
Decyzja Starosty Mławskiego z dnia 07.06.2005r.; znak: RŚ.7624-25/2005
decyzja zatwierdzająca program gospodarki odpadami niebezpiecznymi bez instalacji
- materiały izolacyjne zawierające azbest; kod 17 06 01*: w ilości –2000 Mg/rok
 - materiały konstrukcyjne zawierające azbest; kod 17 06 05*: w ilości – 2000 Mg/rok
 - sorbenty, materiały filtracyjne (w tym filtry olejowe nie ujęte w innych grupach), tkaniny do wycierania (np. szmaty, ścierki) i ubrania ochronne zanieczyszczone substancjami niebezpiecznymi (np. PCB) kod 15 02 02 w ilości: 0,1 Mg/rok
18. PPHU PLASTIMET-PANORAMA Sp. z o. o. ul Fabryczna 9 05-084 Leszno Regon 013211310
Decyzja Starosty Mławskiego z dnia 10.06.2005r.; znak: RŚ.7624-32/2005
decyzja zatwierdzająca program gospodarki odpadami niebezpiecznymi bez instalacji
- materiały izolacyjne zawierające azbest; kod 17 06 01*: w ilości –300 Mg/rok
 - materiały konstrukcyjne zawierające azbest; kod 17 06 05*: w ilości – 300 Mg/rok

19. Firma Handlowo-Uslugowa NATEX 2 Irena Jasińska Trzcinec 45 06-100 Pułtusk Regon 130697470
Decyzja Starosty Mławskiego z dnia 14.06.2005 roku; znak: RŚ.7624-30/2005
decyzja zatwierdzająca program gospodarki odpadami niebezpiecznymi bez instalacji
 - materiały izolacyjne zawierające azbest; kod 17 06 01*: w ilości –400 Mg/rok
 - materiały konstrukcyjne zawierające azbest; kod 17 06 05*: w ilości – 400 Mg/rok
20. Firma Handlowo-Uslugowa „WIKI” Agnieszka Majda ul. Sobieszowska 10 A 58-570 Jelenia Góra
Regon: 231184834
Decyzja Starosty Mławskiego z dnia 11.07.2005r.; znak: RŚ.7624-35/2005
decyzja zatwierdzająca program gospodarki odpadami niebezpiecznymi bez instalacji
 - materiały izolacyjne zawierające azbest; kod 17 06 01*: w ilości –200 Mg/rok
 - materiały konstrukcyjne zawierające azbest; kod 17 06 05*: w ilości – 200 Mg/rok
 - zmieszane lub wysegregowane odpady z betonu, gruzu ceglanego, odpadowych materiałów ceramicznych i elementów wyposażenia zawierające substancje niebezpieczne; kod 17 01 06*: w ilości – 20000 Mg/rok
 - sorbenty, materiały filtracyjne (w tym filtry olejowe nie ujęte w innych grupach), tkaniny do wycierania (np. szmaty, ścierki) i ubrania ochronne zanieczyszczone substancjami niebezpiecznymi (np. PCB) kod 15 02 02 w ilości: 0,25 Mg/rok
21. TELZAS Sp. z o. o. ul. Bugno 3 78-400 Szczecinek Regon: 330070798
Decyzja Starosty Mławskiego z dnia 20.06.2005r.; znak: RŚ.7624-31/2005
decyzja zatwierdzająca program gospodarki odpadami niebezpiecznymi bez instalacji
 - baterie i akumulatory ołowiowe; kod 16 06 01* w ilości; 2 Mg/rok
22. ALBEKO” Singer Sp. J. 87-510 Kotowy gm. Skrwilno Regon: 911337131
Decyzja Starosty Mławskiego z dnia 30.08.2005r.; znak: RŚ.7624-47/2005
decyzja zatwierdzająca program gospodarki odpadami niebezpiecznymi bez instalacji
 - materiały izolacyjne zawierające azbest; kod 17 06 01*: w ilości –700 Mg/rok
 - materiały konstrukcyjne zawierające azbest; kod 17 06 05*: w ilości – 700 Mg/rok
 - zmieszane lub wysegregowane odpady z betonu, gruzu ceglanego, odpadowych materiałów ceramicznych i elementów wyposażenia zawierające substancje niebezpieczne; kod 17 01 06*: w ilości – 4500 Mg/rok
23. Firma Remontowo-Budowlana „UTIL” Stanisław Zasłona Ryczówek ul. Dolna 8 32-310 Klucze
Regon: 357516572 tel. (032) 6420311
Decyzja Starosty Mławskiego z dnia 20.10.2005r.; znak: RŚ.7624-54/2005
decyzja zatwierdzająca program gospodarki odpadami niebezpiecznymi bez instalacji
 - materiały izolacyjne zawierające azbest; kod 17 06 01*: w ilości –100 Mg/rok
 - materiały konstrukcyjne zawierające azbest; kod 17 06 05*: w ilości – 500 Mg/rok
24. Przedsiębiorstwo Usług Wodno-Budowlanych „WOD-BUD” Sp. z o.o ul. Piłsudskiego 14 23-200
Kraśnik Regon: 008020605
Decyzja Starosty Mławskiego z dnia 20.10.2005r.; znak: RŚ.7624-56/2005
decyzja zatwierdzająca program gospodarki odpadami niebezpiecznymi bez instalacji
 - materiały izolacyjne zawierające azbest; kod 17 06 01*: w ilości 1000 Mg/rok
 - materiały konstrukcyjne zawierające azbest; kod 17 06 05*: w ilości – 2000 Mg/rok
25. T.K.J. Matuszewski S.J. ul. Por. Krzycha 5 86-300 Grudziądz
Decyzja Starosty Mławskiego z dnia Mława, dn.24.01.2006r. RŚ. 7623-4/2006 decyzja zatwierdzająca program gospodarki odpadami niebezpiecznymi bez instalacji
 - materiały izolacyjne zawierające azbest; kod 17 06 01*: w ilości 200 Mg/rok
 - materiały konstrukcyjne zawierające azbest; kod 17 06 05*: w ilości – 200 Mg/rok

26. Z.P.U.H. Piotr Sosnowski Gorysze 21B 06-400 Ciechanów Regon 130347384 tel. 023 672 89 73
Decyzja Starosty Mławskiego z dnia Mława, dn. 28.02.2006r. RŚ. 7623-6/2006
decyzja zatwierdzająca program gospodarki odpadami niebezpiecznymi bez instalacji
- materiały izolacyjne zawierające azbest; kod 17 06 01*: w ilości 200 Mg/rok
 - materiały konstrukcyjne zawierające azbest; kod 17 06 05*: w ilości – 200 Mg/rok
27. Buhck Recycling Sp. z o. o. ul. Romana Maya 1 61-371 Poznań Regon 639701417 tel. 061 6502301
Decyzja Starosty Mławskiego z dnia Mława, dn. 28.01.2006r. RŚ. 7623-8/2006
decyzja zatwierdzająca program gospodarki odpadami niebezpiecznymi bez instalacji
- materiały izolacyjne zawierające azbest; kod 17 06 01*: w ilości 200 Mg/rok
 - materiały konstrukcyjne zawierające azbest; kod 17 06 05*: w ilości – 200 Mg/rok
28. Przedsiębiorstwo Projektowo-Wdrożeniowe „AWAT” Sp. z o. o. Regon: 001407235 tel. 683 91 63
Decyzja Starosty Mławskiego z dnia dn. 20.04.2006r. RŚ. 7623-15/2006
decyzja zatwierdzająca program gospodarki odpadami niebezpiecznymi bez instalacji
- materiały izolacyjne zawierające azbest; kod 17 06 01*: w ilości 3000 Mg/rok
 - materiały konstrukcyjne zawierające azbest; kod 17 06 05*: w ilości – 1000 Mg/rok
 - sorbenty, materiały filtracyjne, ubrania robocze, tkaniny do wycierania zawierające niebezpieczne elementy, kod 15 02 02*; w ilości – 2,0 Mg/rok
29. Firma Handlowo Usługowa PROJEKT-BUD” Edyta Pust ul. Podwałe 17 00-252 Warszawa Regon: 591015630 tel. 022 831 76 88
Decyzja Starosty Mławskiego z dnia dn. 05.05.2006r. RŚ. 7623-17/2006
decyzja zatwierdzająca program gospodarki odpadami niebezpiecznymi bez instalacji
- materiały izolacyjne zawierające azbest; kod 17 06 01*: w ilości 500 Mg/rok
 - materiały konstrukcyjne zawierające azbest; kod 17 06 05*: w ilości – 500 Mg/rok
30. „MARK-POL” Marcin Zbigniew Ochoński Cetki 5 87-500 Rypin Regon: 911282074 tel. 054 2704415
Decyzja Starosty Mławskiego z dnia 28.07.2006r.; znak: RŚ.7623-26/2006
decyzja zatwierdzająca program gospodarki odpadami niebezpiecznymi bez instalacji
- materiały izolacyjne zawierające azbest; kod 17 06 01*; w ilości – 300,0 Mg/rok
 - materiały konstrukcyjne zawierające azbest; kod 17 06 05*: w ilości – 300,0 Mg/rok
 - sorbenty, materiały filtracyjne, tkaniny do wycierania (np. szmaty, ścierki) i ubrania ochronne zanieczyszczone substancjami niebezpiecznymi (azbestem); kod 15 02 02*:w ilości – 0,25 Mg/rok
31. P.P.H.U. „EKO-MIX” ul. Grabiszyńska 163 50-950 Wrocław Regon: 932909625 tel. 071 332 41 61, 36130 41
Decyzja Starosty Mławskiego z dnia 31.07.2006r.; znak: RŚ.7623-28/2006
decyzja zatwierdzająca program gospodarki odpadami niebezpiecznymi bez instalacji
- materiały izolacyjne zawierające azbest; kod 17 06 01*; w ilości – 1000,0 Mg/rok
 - materiały konstrukcyjne zawierające azbest; kod 17 06 05*: w ilości – 1000,0Mg/rok
 - odpady zawierające ropę naftową lub jej produkty; kod 16 07 08*- w ilości 1000,0 Mg/rok
 - odpady zawierające inne substancje niebezpieczne; kod 16 07 09- w ilości 1000,0 Mg/rok
32. „EKO-BUD” Jolanta Dobrzeńska ul. Sienkiewicza 4 B 13-100 Nidzica (Regon: 510381390) tel. (89) 625-30-07
Decyzja Starosty Mławskiego z dnia 12.10.2006r.; znak: RŚ.7623-46/2006
decyzja zatwierdzająca program gospodarki odpadami niebezpiecznymi bez instalacji
- materiały izolacyjne zawierające azbest; kod 17 06 01*; w ilości – 41,0 Mg/rok
 - materiały konstrukcyjne zawierające azbest; kod 17 06 05*: w ilości – 82,0 Mg/rok

33. ALBECO Szczypińska Sp. j. Sikory 27 87-500 Rypin (Regon: 911351266)

Decyzja Starosty Mławskiego z dnia 18.01.2007r.; znak: RŚ.7623-56/2006/2007

decyzja zatwierdzająca program gospodarki odpadami niebezpiecznymi bez instalacji

- odpady zawierające azbest z produkcji elementów cementowo-azbestowych; kod 10 13 09* w ilości – 300,0 Mg/rok
- materiały izolacyjne zawierające azbest; kod 17 06 01*; w ilości – 300,0 Mg/rok
- inne materiały izolacyjne zawierające substancje niebezpieczne; kod 17 06 03*; w ilości - 300,0 Mg/rok
- materiały konstrukcyjne zawierające azbest; kod 17 06 05*; w ilości –300,0 Mg/rok

Załącznik nr 5

Akty prawne dotyczące azbestu i wyrobów zawierających azbest

- Zarządzenie Ministra zdrowia i Opieki Społecznej z dnia 12 marca 1996r. w sprawie dopuszczalnych stężeń i natężeń czynników szkodliwych dla zdrowia, wydzielonych przez materiały budowlane, urządzenia i elementy wyposażenia w pomieszczeniach przeznaczonych na pobyt ludzi (M.P. Nr 19, poz. 231).
- Rozporządzenie Ministra Środowiska z dnia 27 września 2001r. w sprawie katalogu odpadów (Dz.U. Nr 112, poz. 1206)
- Rozporządzenie Ministra Środowiska z dnia 25 maja 2007r. w sprawie zakresu informacji oraz formularzy służących do sporządzenia i przekazywania zbiorczych zestawień danych (Dz.U. Nr 101, poz. 686)
- Rozporządzenie Ministra Środowiska z dnia 26 lipca 2002r. w sprawie rodzajów instalacji mogących powodować znaczne zanieczyszczenie poszczególnych elementów przyrodniczych albo środowiska w całości (Dz.U. Nr 122, poz. 1055)
- Rozporządzenie Rady Ministrów z dnia 10 września 2002r. zmieniające rozporządzenie w sprawie opłat za korzystanie ze środowiska (Dz.U. Nr 161, poz. 1335)
- Rozporządzenie Ministra Środowiska z dnia 9 października 2002r. w sprawie sposobu przedkładania wojewodzie informacji o rodzaju, ilości i miejscach występowania substancji stwarzających szczególne zagrożenie dla środowiska (Dz.U. Nr 175, poz. 1439)
- Rozporządzenie Ministra Gospodarki z dnia 30 października 2002r. w sprawie rodzajów odpadów, które mogą być składowane w sposób nie selektywny (Dz.U. Nr 191, poz. 1595)
- Rozporządzenie Ministra Pracy i Polityki Socjalnej z dnia 29 listopada 2002r. w sprawie najwyższych dopuszczalnych stężeń i natężeń czynników szkodliwych dla zdrowia w środowisku pracy (Dz.U. Nr 217, poz. 1833)
- Rozporządzenie Ministra Środowiska z dnia 5 grudnia 2002r. w sprawie wartości odniesienia dla niektórych substancji w powietrzu (Dz.U. z 2003 Nr 1, poz. 12)
- Rozporządzenie Ministra Środowiska z dnia 9 grudnia 2002r. w sprawie zakresu, czasu i sposobu oraz warunków prowadzenia monitoringu składowisk odpadów (Dz.U. Nr 220, poz. 1858)
- Rozporządzenie Ministra Infrastruktury z dnia 19 grudnia 2002r. w sprawie zakresu i sposobu stosowania przepisów o przewozie drogowym towarów niebezpiecznych do transportu odpadów niebezpiecznych (Dz.U. Nr 236, poz. 1986)
- Rozporządzenie Ministra Infrastruktury z dnia 23 grudnia 2002r. w sprawie świadectwa dopuszczenia pojazdu do przewozu niektórych towarów niebezpiecznych (Dz.U. Nr 237, poz. 2011 z późn. zm.)
- Rozporządzenie Ministra Środowiska z dnia 24 marca 2003r. w sprawie szczegółowych wymagań dotyczących lokalizacji, budowy, eksploatacji i zamknięcia, jakim powinny odpowiadać poszczególne typy składowisk odpadów (Dz.U. Nr 61, poz. 549)
- Rozporządzenie Ministra Infrastruktury z dnia 23 czerwca 2003r. w sprawie informacji dotyczącej bezpieczeństwa i ochrony zdrowia oraz planu bezpieczeństwa i ochrony zdrowia (Dz.U. Nr 120, poz. 1126)

- Rozporządzenie Ministra Gospodarki, Pracy i Polityki społecznej z dnia 23 października 2003r. w sprawie wymagań w zakresie wykorzystywania i przemieszczania azbestu oraz wykorzystywania i oczyszczania instalacji lub urządzeń, w których był lub jest wykorzystywany azbest (Dz.U. Nr 192, poz. 1876)
- Rozporządzenie Ministra Gospodarki, Pracy i Polityki społecznej z dnia 2 kwietnia 2004r. w sprawie sposobów i warunków bezpiecznego użytkowania i usuwania wyrobów zawierających azbest (Dz.U. Nr 71, poz. 649)
- Rozporządzenie Rady Ministrów z dnia 9 listopada 2004r. w sprawie określenia rodzajów przedsięwzięć mogących znacząco oddziaływać na środowisko oraz szczegółowych uwarunkowań związanych z kwalifikowaniem przedsięwzięcia do sporządzenia raportu o oddziaływaniu na środowisko (Dz.U. Nr 257, poz. 2573)
- Rozporządzenie Ministra Zdrowia z dnia 1 grudnia 2004r. w sprawie substancji, preparatów, czynników technologicznych o działaniu rakotwórczym lub mutagennym w środowisku pracy (Dz.U. Nr 280, poz. 2771 z późn. zm.)
- Rozporządzenie Ministra Gospodarki i Pracy z dnia 7 września 2005r. w sprawie kryteriów oraz procedur dopuszczania odpadów do składowania na składowisku odpadów danego typu (Dz.U. Nr 186, poz. 1553 z późn. zm.)
- Rozporządzenie Ministra Infrastruktury z dnia 15 września 2005r. w sprawie kursów dokształcających dla kierowców przewożących towary niebezpieczne (Dz.U. Nr 187, poz. 1571)
- Rozporządzenie Ministra Gospodarki i Pracy z dnia 14 października 2005r. w sprawie zasad bezpieczeństwa i higieny pracy przy zabezpieczeniu i usuwaniu wyrobów zawierających azbest oraz programu szkolenia w zakresie bezpiecznego użytkowania takich wyrobów (Dz.U. Nr 216, poz. 1824)
- Rozporządzenie Ministra Środowiska z dnia 14 lutego 2006r. w sprawie wzorów dokumentów stosowanych na potrzeby ewidencji odpadów (Dz.U. Nr 30, poz. 213)

Przewodniczący Rady Gminy:
Roman Rejniak

322

UCHWAŁA Nr IV/14/10

RADY MIEJSKIEJ W MSZCZONOWIE

z dnia 29 grudnia 2010 r.

w sprawie uchwalenia budżetu gminy Mszczonów na 2011 rok.

Na podstawie art. 18 ust. 2 pkt 4, pkt 9 lit. d oraz i ustawy z dnia 8 marca 1990r. o samorządzie gminnym (Dz.U. z 2001r. Nr 142, poz. 1591 z późn. zm.) oraz art. 211, art. 212, art. 214, art. 215, art. 217, art. 235, art. 236, art. 237, art. 239, art. 264 ust. 3, art. 258 ust 1 pkt 1 ustawy z dnia 27 sierpnia 2009r. o finansach publicznych (Dz.U. Nr 157, poz. 1240) Rada Miejska w Mszczonowie uchwala, co następuje:

§ 1. Dochody w łącznej kwocie 41.696.162,00zł, w tym:

- 1) dochody bieżące w kwocie: 39.701.294,00zł,
- 2) dochody majątkowe w kwocie: 1.994.868,00zł,

- zgodnie z załącznikiem nr 1 do niniejszej uchwały.

§ 2.1. Wydatki w łącznej kwocie 43.550.088,00zł, w tym:

- 1) wydatki bieżące w kwocie 35.370.135,00zł,
- 2) wydatki majątkowe w kwocie 8.179.953zł,

- zgodnie z załącznikiem nr 2 do niniejszej uchwały.

2. Wydatki budżetu obejmują plan wydatków bieżących zgodnie z załącznikiem nr 2a do niniejszej uchwały.

3. Wydatki budżetu obejmują plan wydatków majątkowych zgodnie z załącznikiem nr 2b do niniejszej uchwały.

§ 3.1. Różnica między dochodami a wydatkami stanowi deficyt budżetu w kwocie 1.853.926,00, który zostanie pokryty przychodami pochodzącymi z:

- 1) kredytów w kwocie 1.000.000,00zł,
- 2) wolnych środków jako nadwyżki środków pieniężnych na rachunku bieżącym budżetu gminy w kwocie 853.926,00zł.

2. Przychody budżetu w wysokości 1.974.306,00zł, rozchody w wysokości 120.380,00zł, zgodnie z załącznikiem nr 3 do niniejszej uchwały.

§ 4. Limity zobowiązań z tytułu emisji papierów wartościowych oraz kredytów i pożyczek zaciąganych na:

- 1) sfinansowanie przejściowego deficytu budżetu w kwocie 3.000.000,00zł,
- 2) sfinansowanie planowanego deficytu budżetu w kwocie 1.000.000,00zł.

§ 5.1. Rezerwę ogólną w wysokości 222.089,00zł.

2. Rezerwy celowe w wysokości 94.011,00zł, z przeznaczeniem na zarządzanie kryzysowe.

§ 6.1. Dochody i wydatki związane z realizacją zadań z zakresu administracji rządowej i innych zleconych odrębnymi ustawami, zgodnie z załącznikiem nr 4 do niniejszej uchwały.

2. Dochody i wydatki związane z realizacją zadań wykonywanych na mocy porozumień z organami administracji rządowej, zgodnie z załącznikiem nr 5 do niniejszej uchwały.

3. Dochody i wydatki związane z realizacją zadań realizowanych w drodze umów lub porozumień między jednostkami samorządu terytorialnego, zgodnie z załącznikiem nr 6 do niniejszej uchwały.

§ 7.1. Ustala się dochody z tytułu wydawania zezwoleń na sprzedaż napojów alkoholowych oraz wydatki na realizację zadań określonych w gminnym programie profilaktyki i rozwiązywania problemów alkoholowych, zgodnie z załącznikiem nr 7 do niniejszej uchwały.

2. Ustala się wydatki na realizację zadań określonych w gminnym programie przeciwdziałania narkomanii, zgodnie z załącznikiem nr 8 do niniejszej uchwały.

§ 8.1. Dotacje podmiotowe dla:

- 1) Przedszkola Niepublicznego w Mszczonowie,
- 2) Mszczonowskiego Ośrodka Kultury,
- 3) Miejskiej Biblioteki Publicznej,
- zgodnie z załącznikiem nr 9 do niniejszej uchwały.

2. Dotacje celowe dla podmiotów zaliczanych i niezaliczanych do sektora finansów publicznych zgodnie załącznikiem nr 10.

§ 9. Plan przychodów i kosztów zakładu budżetowego zgodnie z załącznikiem nr 11 do niniejszej uchwały.

§ 10. Wydatki budżetu na 2011 rok obejmują zadania jednostek pomocniczych gminy na łączną kwotę 321.686,00zł, w tym realizowane w ramach funduszu sołectkiego na łączną kwotę 321.686,00zł, zgodnie z załącznikiem nr 12 do niniejszej uchwały.

§ 11. Wydatki budżetu gminy na zadania inwestycyjne na 2011 rok nieobjęte Wieloletnią Prognozą Finansową zgodnie z załącznikiem nr 13 do niniejszej uchwały.

§ 12. Upoważnia się Burmistrza Mszczonowa do:

- 1) zaciągania kredytów na pokrycie występującego w ciągu roku przejściowego deficytu budżetu do wysokości 3.000.000,00zł,
- 2) zaciągnięcia kredytu na pokrycie planowanego deficytu budżetu do wysokości 1.000.000,00zł,
- 3) lokowania wolnych środków budżetowych na rachunkach bankowych w innych bankach,
- 4) dokonywania zmian w planie wydatków w zakresie wydatków na uposażenia i wynagrodzenia ze stosunku pracy z wyłączeniem przeniesień wydatków między działami.

§ 13. Wykonanie uchwały powierza się Burmistrzowi Mszczonowa.

§ 14. Uchwała wchodzi w życie z dniem 1 stycznia 2011r. i podlega publikacji w Dzienniku Urzędowym Województwa Mazowieckiego oraz na tablicy ogłoszeń Urzędu Miejskiego.

Przewodniczący Rady Miejskiej:
Łukasz Koperski

Załącznik nr 1
do uchwały nr IV/14/10
Rady Miejskiej w Mszczonowie
z dnia 29 grudnia 2010r.

Dochody

Dział	Źródło dochodów*	Planowane dochody na 2011 rok						
		Ogółem	z tego:					
			bieżące	w tym:		majątkowe	w tym:	
				dotacje	środki europejskie i inne środki pochodzące ze źródeł zagranicznych, niepodlegające zwrotowi		dotacje	środki europejskie i inne środki pochodzące ze źródeł zagranicznych, niepodlegające zwrotowi
1	2	3	4	5	6	7	8	9
500	Handel	100 000,00	100 000,00	0,00	0,00	0,00	0,00	0,00
	wpływy z różnych opłat	100 000,00	100 000,00	0,00	0,00	0,00	0,00	0,00
600	Transport i łączność	1 182 496,00	84 956,00	78 956,00	0,00	1 097 540,00	65 000,00	1 032 540,00
	dotacje celowe otrzymane z powiatu na zadania bieżące realizowane na podstawie porozumień (umów) między jednostkami samorządu terytorialnego	78 956,00	78 956,00	78 956,00	0,00	0,00	0,00	0,00
	wpływy z różnych dochodów	6 000,00	6 000,00	0,00	0,00	0,00	0,00	0,00
	dotacje otrzymane z państwowych funduszy celowych na finansowanie lub dofinansowanie kosztów realizacji inwestycji i zakupów inwestycyjnych jednostek sektora finansów publicznych	65 000,00	0,00	0,00	0,00	65 000,00	65 000,00	0,00
	środki na dofinansowanie własnych inwestycji gmin (związków gmin), powiatów (związków powiatów), samorządów województw, pozyskane z innych źródeł	1 032 540,00	0,00	0,00	0,00	1 032 540,00	0,00	1 032 540,00
630	Turystyka	103 700,00	0,00	0,00	0,00	103 700,00	0,00	103 700,00
	środki na dofinansowanie własnych inwestycji gmin (związków gmin), powiatów (związków powiatów), samorządów województw, pozyskane z innych źródeł	103 700,00	0,00	0,00	0,00	103 700,00	0,00	103 700,00
700	Gospodarka mieszkaniowa	1 099 350,00	689 350,00	0,00	0,00	410 000,00	0,00	0,00
	wpływy z opłat za zarząd, użytkowanie i użytkowanie wieczyste nieruchomości	136 000,00	136 000,00	0,00	0,00	0,00	0,00	0,00
	dochody z najmu i dzierżawy składników majątkowych Skarbu Państwa, jednostek samorządu terytorialnego lub innych jednostek zaliczanych do sektora finansów publicznych oraz innych umów o podobnym charakterze	349 350,00	349 350,00	0,00	0,00	0,00	0,00	0,00
	wpłaty z tytułu odpłatnego nabycia prawa własności oraz prawa użytkowania wieczystego nieruchomości	410 000,00	0,00	0,00	0,00	410 000,00	0,00	0,00
	pozostałe odsetki	4 000,00	4 000,00	0,00	0,00	0,00	0,00	0,00
	wpływy z różnych dochodów	200 000,00	200 000,00	0,00	0,00	0,00	0,00	0,00
710	Działalność usługowa	6 000,00	6 000,00	5 000,00	0,00	0,00	0,00	0,00
	wpływy z różnych dochodów	1 000,00	1 000,00	0,00	0,00	0,00	0,00	0,00
	dotacje celowe otrzymane z budżetu państwa na zadania bieżące realizowane przez gminę na podstawie porozumień z organami administracji rządowej	5 000,00	5 000,00	5 000,00	0,00	0,00	0,00	0,00
750	Administracja publiczna	122 553,00	122 553,00	121 453,00	0,00	0,00	0,00	0,00
	dotacje celowe otrzymane z budżetu państwa na realizację zadań bieżących z zakresu administracji rządowej oraz innych zadań zleconych gminie (związkom gmin) ustawami	116 953,00	116 953,00	116 953,00	0,00	0,00	0,00	0,00
	wpływy różnych opłat	100,00	100,00	0,00	0,00	0,00	0,00	0,00
	wpływy z różnych dochodów	1 000,00	1 000,00	0,00	0,00	0,00	0,00	0,00
	dotacje otrzymane z funduszy celowych na realizację zadań bieżących jednostek sektora finansów publicznych	4 500,00	4 500,00	4 500,00	0,00	0,00	0,00	0,00
751	Urzędy naczelnych organów władzy państwowej, kontroli i ochrony prawa oraz sądownictwa	1 873,00	1 873,00	1 873,00	0,00	0,00	0,00	0,00
	dotacje celowe otrzymane z budżetu państwa na realizację zadań bieżących z zakresu administracji rządowej oraz innych zadań zleconych gminie (związkom gmin) ustawami	1 873,00	1 873,00	1 873,00	0,00	0,00	0,00	0,00
754	Bezpieczeństwo publiczne i ochrona przeciwpożarowa	200,00	200,00	200,00	0,00	0,00	0,00	0,00
	dotacje celowe otrzymane z budżetu państwa na realizację zadań bieżących z zakresu administracji rządowej oraz innych zadań zleconych gminie (związkom gmin) ustawami	200,00	200,00	200,00	0,00	0,00	0,00	0,00

756	Dochody od osób prawnych, od osób fizycznych i od innych jednostek nieposiadających osobowości prawnej oraz wydatki związane z ich poborem	22 786 781,00	22 786 781,00	0,00	0,00	0,00	0,00	0,00
	podatek od działalności gospodarczej osób fizycznych, opłacany w formie karty podatkowej	75 000,00	75 000,00	0,00	0,00	0,00	0,00	0,00
	podatek od nieruchomości	13 450 000,00	13 450 000,00	0,00	0,00	0,00	0,00	0,00
	podatek rolny	372 200,00	372 200,00	0,00	0,00	0,00	0,00	0,00
	podatek leśny	55 000,00	55 000,00	0,00	0,00	0,00	0,00	0,00
	podatek od środków transportowych	455 000,00	455 000,00	0,00	0,00	0,00	0,00	0,00
	podatek od czynności cywilnoprawnych	417 000,00	417 000,00	0,00	0,00	0,00	0,00	0,00
	podatek od spadków i darowizn	80 000,00	80 000,00	0,00	0,00	0,00	0,00	0,00
	opłata od posiadania psów	10 000,00	10 000,00	0,00	0,00	0,00	0,00	0,00
	wpływy z opłaty targowej	270 000,00	270 000,00	0,00	0,00	0,00	0,00	0,00
	wpływy z różnych opłat	8 000,00	8 000,00	0,00	0,00	0,00	0,00	0,00
	odsetki od nieterminowych wpłat z tytułu podatków i opłat	107 500,00	107 500,00	0,00	0,00	0,00	0,00	0,00
	rekompensaty utraconych dochodów w podatkach i opłatach lokalnych	110 000,00	110 000,00	0,00	0,00	0,00	0,00	0,00
	wpływy z opłaty skarbowej	50 000,00	50 000,00	0,00	0,00	0,00	0,00	0,00
	wpływy z opłaty eksploatacyjnej	300 000,00	300 000,00	0,00	0,00	0,00	0,00	0,00
	wpływy z opłat za zezwolenia na sprzedaż alkoholu	191 000,00	191 000,00	0,00	0,00	0,00	0,00	0,00
	wpływy z innych lokalnych opłat pobieranych przez jednostki samorządu terytorialnego na podstawie odrębnych ustaw	45 000,00	45 000,00	0,00	0,00	0,00	0,00	0,00
	pozostałe odsetki	1 000,00	1 000,00	0,00	0,00	0,00	0,00	0,00
	podatek dochodowy od osób fizycznych	5 640 081,00	5 640 081,00	0,00	0,00	0,00	0,00	0,00
	podatek dochodowy od osób prawnych	1 150 000,00	1 150 000,00	0,00	0,00	0,00	0,00	0,00
758	Różne rozliczenia	7 762 436,00	7 762 436,00	0,00	0,00	0,00	0,00	0,00
	subwencje ogólne z budżetu państwa	7 663 802,00	7 663 802,00	0,00	0,00	0,00	0,00	0,00
	pozostałe odsetki	90 000,00	90 000,00	0,00	0,00	0,00	0,00	0,00
	wpływy z różnych dochodów	3 000,00	3 000,00	0,00	0,00	0,00	0,00	0,00
	odsetki od pożyczek udzielonych przez jednostkę samorządu terytorialnego	5 634,00	5 634,00	0,00	0,00	0,00	0,00	0,00
801	Oświata i wychowanie	1 495 426,00	1 292 826,00	121 363,00	687 729,00	202 600,00	182 795,00	19 805,00
	wpływy z różnych opłat	140 310,00	140 310,00	0,00	0,00	0,00	0,00	0,00
	dochody z najmu i dzierżawy składników majątkowych Skarbu Państwa, jednostek samorządu terytorialnego lub innych jednostek zaliczanych do sektora finansów publicznych oraz innych umów o podobnym charakterze	39 800,00	39 800,00	0,00	0,00	0,00	0,00	0,00
	wpływy z usług	120 000,00	120 000,00	0,00	0,00	0,00	0,00	0,00
	pozostałe odsetki	2 150,00	2 150,00	0,00	0,00	0,00	0,00	0,00
	wpływy z różnych dochodów	181 474,00	181 474,00	0,00	0,00	0,00	0,00	0,00
	dotacje celowe w ramach programów finansowanych z udziałem środków europejskich oraz środków o których mowa w art. 5 ust. 1 pkt 3 oraz ust 3 pkt 5 i 6 ustawy, lub płatności w ramach budżetu środków europejskich	832 392,00	809 092,00	121 363,00	687 729,00	23 300,00	3 495,00	19 805,00
	dotacje celowe otrzymane z budżetu państwa na realizację inwestycji i zakupów inwestycyjnych własnych gmin (związków gmin)	179 300,00	0,00	0,00	0,00	179 300,00	179 300,00	0,00
851	Ochrona zdrowia	9 000,00	9 000,00	0,00	0,00	0,00	0,00	0,00
	otrzymane spadki, zapisy i darowizny w postaci pieniężnej	9 000,00	9 000,00	0,00	0,00	0,00	0,00	0,00
852	Pomoc społeczna	3 688 819,00	3 685 319,00	3 576 816,00	91 003,00	3 500,00	176,00	3 324,00
	dotacje celowe otrzymane z budżetu państwa na realizację zadań bieżących z zakresu administracji rządowej oraz innych zadań zleconych gminie (związkom gmin) ustawami	3 007 500,00	3 007 500,00	3 007 500,00	0,00	0,00	0,00	0,00
	dotacje celowe otrzymane z budżetu państwa na realizację własnych zadań bieżących gmin (związków gmin)	564 500,00	564 500,00	564 500,00	0,00	0,00	0,00	0,00
	pozostałe odsetki	2 500,00	2 500,00	0,00	0,00	0,00	0,00	0,00
	wpływy z usług	15 000,00	15 000,00	0,00	0,00	0,00	0,00	0,00
	dotacje celowe w ramach programów finansowanych z udziałem środków europejskich oraz środków o których mowa w art. 5 ust. 1 pkt 3 oraz ust 3 pkt 5 i 6 ustawy, lub płatności w ramach budżetu środków europejskich	99 319,00	95 819,00	4 816,00	91 003,00	3 500,00	176,00	3 324,00
853	Pozostałe zadania w zakresie polityki społecznej	16 000,00	16 000,00	0,00	0,00	0,00	0,00	0,00
	wpływy z usług	15 000,00	15 000,00	0,00	0,00	0,00	0,00	0,00
	pozostałe odsetki	500,00	500,00	0,00	0,00	0,00	0,00	0,00
	wpływy z różnych dochodów	500,00	500,00	0,00	0,00	0,00	0,00	0,00
900	Gospodarka komunalna i ochrona środowiska	587 028,00	409 500,00	0,00	0,00	177 528,00	0,00	177 528,00
	wpływy z usług	230 000,00	230 000,00	0,00	0,00	0,00	0,00	0,00
	pozostałe odsetki	500,00	500,00	0,00	0,00	0,00	0,00	0,00
	wpływy z różnych opłat	176 000,00	176 000,00	0,00	0,00	0,00	0,00	0,00
	wpływy z opłaty produktowej	3 000,00	3 000,00	0,00	0,00	0,00	0,00	0,00
	środki na dofinansowanie własnych inwestycji gmin (związków gmin), powiatów (związków powiatów), samorządów województw, pozyskane z innych źródeł	177 528,00	0,00	0,00	0,00	177 528,00	0,00	177 528,00

926	Kultura fizyczna i sport	2 734 500,00	2 734 500,00	0,00	0,00	0,00	0,00	0,00
	wpływy z różnych opłat	2 393 000,00	2 393 000,00	0,00	0,00	0,00	0,00	0,00
	dochody z najmu i dzierżawy składników majątkowych Skarbu Państwa, jednostek samorządu terytorialnego lub innych jednostek zaliczanych do sektora finansów publicznych oraz innych umów o podobnym charakterze	79 000,00	79 000,00	0,00	0,00	0,00	0,00	0,00
	pozostałe odsetki	2 500,00	2 500,00	0,00	0,00	0,00	0,00	0,00
	wpływy z różnych dochodów	260 000,00	260 000,00	0,00	0,00	0,00	0,00	0,00
	Dochody ogółem	41 696 162,00	39 701 294,00	3 905 661,00	778 732,00	1 994 868,00	247 971,00	1 336 897,00

* nazwa źródła dochodów wg nazw paragrafów

Załącznik nr 2
do uchwały nr IV/14/10
Rady Miejskiej w Mszczonowie
z dnia 29 grudnia 2010r.

Wydatki

Dział	Rozdział	Nazwa działu i rozdziału	Planowane wydatki na 2011 rok		
			Ogółem	w tym:	
				bieżące	majątkowe
1	2	3	4	5	6
010		Rolnictwo i łowiectwo	7 444,00	7 444,00	0,00
	01030	Izby rolnicze	7 444,00	7 444,00	
150		Przetwórstwo przemysłowe	19 620,00	0,00	19 620,00
	15011	Rozwój przedsiębiorczości	1 960,00	0,00	19 620,00
400		Wytwarzanie i zaopatrywanie w energię elektryczną, gaz i wodę	11 000,00	11 000,00	0,00
	40002	Dostarczanie wody	11 000,00	11 000,00	0,00
500		Handel	484 677,00	30 300,00	454 377,00
	50095	Pozostała działalność	484 677,00	30 300,00	454 377,00
600		Transport i łączność	5 127 688,00	1 695 004,00	3 432 684,00
	60014	Drogi publiczne powiatowe	234 956,00	78 956,00	156 000,00
	60016	Drogi publiczne gminne	4 892 732,00	1 616 048,00	3 276 684,00
700		Gospodarka mieszkaniowa	951 950,00	197 950,00	754 000,00
	70005	Gospodarka gruntami i nieruchomościami	132 200,00	32 200,00	100 000,00
	70095	Pozostała działalność	819 750,00	165 750,00	654 000,00
710		Działalność usługowa	145 600,00	145 600,00	0,00
	71004	Plany zagospodarowania przestrzennego	140 600,00	140 600,00	0,00
	71035	Cmentarze	5 000,00	5 000,00	0,00
750		Administracja publiczna	4 043 536,00	3 982 432,00	61 104,00
	75011	Urzędy wojewódzkie	319 805,00	319 805,00	0,00
	75022	Rady gmin	177 500,00	177 500,00	0,00
	75023	Urzędy gmin (miast i miast na prawach powiatu)	3 103 819,00	3 053 819,00	50 000,00
	75075	Promocja jednostek samorządu terytorialnego	372 108,00	372 108,00	0,00
	75095	Pozostała działalność	70 304,00	59 200,00	11 104,00
751		Urzędy naczelnych organów władzy państwowej, kontroli i ochrony prawa oraz sądownictwa	1 873,00	1 873,00	0,00
	75101	Urzędy naczelnych organów władzy państwowej, kontroli i ochrony prawa	1 873,00	1 873,00	0,00
754		Bezpieczeństwo publiczne i ochrona przeciwpożarowa	385 698,00	385 698,00	0,00
	75404	Komendy Wojewódzkie Policji	45 000,00	45 000,00	0,00
	75412	Ochotnicze straże pożarne	339 698,00	339 698,00	0,00
	75414	Obrona cywilna	1 000,00	1 000,00	0,00
756		Dochody od osób prawnych, od osób fizycznych i od innych jednostek nieposiadających osobowości prawnej oraz wydatki związane z ich poborem	209 100,00	209 100,00	0,00
	75647	Pobór podatków, opłat i niepodatkowych należności budżetowych	209 100,00	209 100,00	0,00

757		Obsługa długu publicznego	891 920,00	891 920,00	0,00
	75702	Obsługa papierów wartościowych, kredytów i pożyczek jednostek samorządu terytorialnego	845 560,00	845 560,00	0,00
	75704	Rozliczenia z tytułu poręczeń i gwarancji udzielonych przez Skarb Państwa lub jednostkę samorządu terytorialnego	46 360,00	46 360,00	0,00
758		Różne rozliczenia	339 934,00	339 934,00	0,00
	75814	Różne rozliczenia finansowe	20 000,00	20 000,00	0,00
	75818	Rezerwy ogólne i celowe	316 100,00	316 100,00	0,00
	75831	Część równoważąca subwencji ogólnej dla gmin	3 834,00	3 834,00	0,00
801		Oświata i wychowanie	15 940 578,00	14 818 978,00	1 121 600,00
	80101	Szkoły podstawowe	7 967 040,00	7 568 740,00	398 300,00
	80103	Oddziały przedszkolne w szkołach podstawowych	417 520,00	417 520,00	0,00
	80104	Przedszkola	2 680 453,00	1 980 453,00	700 000,00
	80110	Gimnazja	3 337 200,00	3 337 200,00	0,00
	80113	Dowożenie uczniów do szkół	442 240,00	442 240,00	0,00
	80114	Zespoły obsługi ekonomiczno-administracyjnej szkół	539 600,00	539 600,00	0,00
	80146	Dokształcanie i doskonalenie nauczycieli	68 148,00	68 148,00	0,00
	80195	Pozostała działalność	488 377,00	465 077,00	23 300,00
851		Ochrona zdrowia	365 260,00	362 060,00	3 200,00
	85153	Zwalczanie narkomanii	8 000,00	8 000,00	0,00
	85154	Przeciwdziałanie alkoholizmowi	183 000,00	179 800,00	3 200,00
	85195	Pozostała działalność	174 260,00	174 260,00	0,00
852		Pomoc społeczna	4 933 121,00	4 924 621,00	8 500,00
	85202	Domy pomocy społecznej	50 000,00	50 000,00	0,00
	85212	Świadczenia rodzinne, świadczenie z funduszu alimentacyjnego oraz składki na ubezpieczenia emerytalne i rentowe z ubezpieczenia społecznego	3 026 952,00	3 026 952,00	0,00
	85213	Składki na ubezpieczenie zdrowotne opłacane za osoby pobierające niektóre świadczenia z pomocy społecznej, niektóre świadczenia rodzinne oraz za osoby uczestniczące w zajęciach w centrum integracji społecznej	19 000,00	19 000,00	0,00
	85214	Zasiłki i pomoc w naturze oraz składki na ubezpieczenia emerytalne i rentowe	312 700,00	312 700,00	0,00
	85215	Dodatki mieszkaniowe	40 000,00	40 000,00	0,00
	85216	Zasiłki stałe	105 000,00	105 000,00	0,00
	85219	Ośrodki pomocy społecznej	768 637,00	760 137,00	8 500,00
	85228	Usługi opiekuńcze i specjalistyczne usługi opiekuńcze	206 832,00	206 832,00	0,00
	85295	Pozostała działalność	404 000,00	404 000,00	0,00
853		Pozostałe zadania w zakresie polityki społecznej	783 931,00	369 445,00	414 486,00
	85395	Pozostała działalność	783 931,00	369 445,00	414 486,00
854		Edukacyjna opieka wychowawcza	205 350,00	205 350,00	0,00
	85401	Świetlice szkolne	162 350,00	162 350,00	0,00
	85415	Pomoc materialna dla uczniów	43 000,00	43 000,00	0,00
900		Gospodarka komunalna i ochrona środowiska	3 182 517,00	1 400 135,00	1 782 382,00
	90001	Gospodarka ściekowa i ochrona wód	35 967,00	35 967,00	0,00
	90002	Gospodarka odpadami	246 000,00	246 000,00	0,00
	90003	Oczyszczanie miast i wsi	260 000,00	260 000,00	0,00
	90004	Utrzymanie zieleni w miastach i gminach	271 600,00	171 600,00	100 000,00
	90005	Ochrona powietrza atmosferycznego i klimatu	258 612,00	0,00	258 612,00
	90015	Oświetlenie ulic, placów i dróg	898 770,00	595 000,00	303 770,00
	90017	Zakłady gospodarki komunalnej	1 120 000,00	0,00	1 120 000,00
	90095	Pozostała działalność	91 568,00	91 568,00	0,00
921		Kultura i ochrona dziedzictwa narodowego	1 570 526,00	1 570 526,00	0,00
	92109	Domy i ośrodki kultury, świetlice i kluby	1 250 736,00	1 250 736,00	0,00
	92116	Biblioteki	319 790,00	319 790,00	0,00
926		Kultura fizyczna i sport	3 948 765,00	3 820 765,00	128 000,00
	92601	Obiekty sportowe	100 000,00	0,00	100 000,00
	92604	Instytucje kultury fizycznej	3 460 365,00	3 432 365,00	28 000,00
	92605	Zadania w zakresie kultury fizycznej i sportu	388 400,00	388 400,00	0,00
Wydatki ogółem			43 550 088,00	35 370 135,00	8 179 953,00

Załącznik nr 2a
do uchwały nr IV/14/10
Rady Miejskiej w Mszczonowie
z dnia 29 grudnia 2010r.

Wydatki bieżące

Dział	Rozdział	Nazwa działu i rozdziału	Ogółem	Wydatki jednostek budżetowych	w tym:		Dotacje na zadania bieżące	Świadczenia na rzecz osób fizycznych	Na programy z udziałem środków, o których mowa w art. 5 ust. 1 pkt 2 i 3 u.o.f.p.	Wypłaty z tytułu poręczeń i gwarancji	Obsługa długu
					na wynagrodzenia i składki od nich naliczane	związane z realizacją ich statutowych zadań					
1	2	3	4	5	6	7	8	9	10	11	12
010		Rolnictwo i łowiectwo	7 444,00	0,00	0,00	0,00	7 444,00	0,00	0,00	0,00	0,00
	01030	Izby rolnicze	7 444,00	0,00	0,00	0,00	7 444,00	0,00	0,00	0,00	0,00
400		Wytwarzanie i zaopatrywanie w energię elektryczną, gaz i wodę	11 000,00	11 000,00	0,00	11 000,00	0,00	0,00	0,00	0,00	0,00
	40002	Dostarczanie wody	11 000,00	11 000,00	0,00	11 000,00	0,00	0,00	0,00	0,00	0,00
500		Handel	30 300,00	30 300,00	12 800,00	17 500,00	0,00	0,00	0,00	0,00	0,00
	50095	Pozostała działalność	30 300,00	30 300,00	12 800,00	17 500,00	0,00	0,00	0,00	0,00	0,00
600		Transport i łączność	1 695 004,00	1 695 004,00	0,00	1 695 004,00	0,00	0,00	0,00	0,00	0,00
	60014	Drogi publiczne powiatowe	78 956,00	78 956,00	0,00	78 956,00	0,00	0,00	0,00	0,00	0,00
	60016	Drogi publiczne gminne	1 616 048,00	1 616 048,00	0,00	1 616 048,00	0,00	0,00	0,00	0,00	0,00
700		Gospodarka mieszkaniowa	197 950,00	197 950,00	5 250,00	192 700,00	0,00	0,00	0,00	0,00	0,00
	70005	Gospodarka gruntami i nieruchomościami	32 200,00	32 200,00	0,00	32 200,00	0,00	0,00	0,00	0,00	0,00
	70095	Pozostała działalność	165 750,00	165 750,00	5 250,00	160 500,00	0,00	0,00	0,00	0,00	0,00
710		Działalność usługowa	145 600,00	145 600,00	40 600,00	105 000,00	0,00	0,00	0,00	0,00	0,00
	71004	Plany zagospodarowania przestrzennego	140 600,00	140 600,00	40 600,00	100 000,00	0,00	0,00	0,00	0,00	0,00
	71035	Cmentarze	5 000,00	5 000,00	0,00	5 000,00	0,00	0,00	0,00	0,00	0,00
750		Administracja publiczna	3 982 432,00	3 797 432,00	2 823 732,00	973 700,00	16 000,00	169 000,00	0,00	0,00	0,00
	75011	Urzędy wojewódzkie	319 805,00	317 805,00	264 505,00	53 300,00	0,00	2 000,00	0,00	0,00	0,00
	75022	Rady gmin	177 500,00	27 500,00	0,00	27 500,00	0,00	150 000,00	0,00	0,00	0,00
	75023	Urzędy gmin (miast i miast na prawach powiatu)	3 053 819,00	3 036 819,00	2 422 119,00	614 700,00	0,00	17 000,00	0,00	0,00	0,00
	75075	Promocja jednostek samorządu terytorialnego	372 108,00	372 108,00	137 108,00	235 000,00	0,00	0,00	0,00	0,00	0,00
	75095	Pozostała działalność	59 200,00	43 200,00	0,00	43 200,00	16 000,00	0,00	0,00	0,00	0,00
751		Urzędy naczelnych organów władzy państwowej, kontroli i ochrony prawa oraz sądownictwa	1 873,00	1 873,00	1 873,00	0,00	0,00	0,00	0,00	0,00	0,00
	75101	Urzędy naczelnych organów władzy państwowej, kontroli i ochrony prawa	1 873,00	1 873,00	1 873,00	0,00	0,00	0,00	0,00	0,00	0,00
754		Bezpieczeństwo publiczne i ochrona przeciwpożarowa	385 698,00	290 698,00	17 450,00	273 248,00	45 000,00	50 000,00	0,00	0,00	0,00
	75404	Komendy Wojewódzkie Policji	45 000,00	0,00	0,00	0,00	45 000,00	0,00	0,00	0,00	0,00
	75412	Ochotnicze straże pożarne	339 698,00	289 698,00	17 250,00	272 448,00	0,00	50 000,00	0,00	0,00	0,00
	75414	Obrona cywilna	1 000,00	1 000,00	200,00	800,00	0,00	0,00	0,00	0,00	0,00
756		Dochody od osób prawnych, od osób fizycznych i od innych jednostek nieposiadających osobowości prawnej oraz wydatki związane z ich poborem	209 100,00	209 100,00	160 000,00	49 100,00	0,00	0,00	0,00	0,00	0,00
	75647	Pobór podatków, opłat i niepodatkowych należności budżetowych	209 100,00	209 100,00	160 000,00	49 100,00	0,00	0,00	0,00	0,00	0,00
757		Obsługa długu	891 920,00	0,00	0,00	0,00	0,00	0,00	0,00	46 360,00	845 560,00
	75702	Obsługa papierów wartościowych, kredytów i pożyczek jednostek samorządu terytorialnego	845 560,00	0,00	0,00	0,00	0,00	0,00	0,00	0,00	845 560,00
	75704	Rozliczenia z tytułu poręczeń i gwarancji udzielonych przez Skarb Państwa lub jednostkę samorządu terytorialnego	46 360,00	0,00	0,00	0,00	0,00	0,00	0,00	46 360,00	0,00
758		Różne rozliczenia	339 934,00	336 100,00	0,00	336 100,00	3 834,00	0,00	0,00	0,00	0,00
	75814	Różne rozliczenia finansowe	20 000,00	20 000,00	0,00	20 000,00	0,00	0,00	0,00	0,00	0,00
	75818	Rezerwy ogólne i celowe	316 100,00	316 100,00	0,00	316 100,00	0,00	0,00	0,00	0,00	0,00
	75831	Część równoważąca subwencji ogólnej dla gmin	3 834,00	0,00	0,00	0,00	3 834,00	0,00	0,00	0,00	0,00
801		Oświata i wychowanie	14 818 978,00	13 191 348,00	10 959 870,00	2 231 478,00	470 097,00	343 200,00	814 333,00	0,00	0,00
	80101	Szkoły podstawowe	7 568 740,00	7 337 740,00	6 268 100,00	1 069 640,00	0,00	231 000,00	0,00	0,00	0,00
	80103	Oddziały przedszkolne w szkołach podstawowych	417 520,00	392 120,00	374 520,00	17 600,00	0,00	25 400,00	0,00	0,00	0,00
	80104	Przedszkola	1 980 453,00	1 154 900,00	890 500,00	264 400,00	470 097,00	6 200,00	349 256,00	0,00	0,00
	80110	Gimnazja	3 337 200,00	3 283 100,00	2 844 500,00	438 600,00	0,00	54 100,00	0,00	0,00	0,00
	80113	Dowożenie uczniów do szkół	442 240,00	440 240,00	161 250,00	278 990,00	0,00	2 000,00	0,00	0,00	0,00
	80114	Zespoły obsługi ekonomiczno-administracyjnej szkół	539 600,00	515 100,00	421 000,00	94 100,00	0,00	24 500,00	0,00	0,00	0,00
	80146	Dokształcanie i doskonalenie nauczycieli	68 148,00	68 148,00	0,00	68 148,00	0,00	0,00	0,00	0,00	0,00
	80195	Pozostała działalność	465 077,00	0,00	0,00	0,00	0,00	0,00	465 077,00	0,00	0,00
851		Ochrona zdrowia	362 060,00	307 060,00	122 160,00	184 900,00	0,00	55 000,00	0,00	0,00	0,00
	85153	Zwalczanie narkomanii	8 000,00	8 000,00	1 000,00	7 000,00	0,00	0,00	0,00	0,00	0,00
	85154	Przeciwdziałanie alkoholizmowi	179 800,00	124 800,00	55 700,00	69 100,00	0,00	55 000,00	0,00	0,00	0,00
	85195	Pozostała działalność	174 260,00	174 260,00	65 460,00	108 800,00	0,00	0,00	0,00	0,00	0,00
852		Pomoc społeczna	4 924 621,00	1 116 602,00	907 649,00	208 953,00	70 000,00	3 642 200,00	95 819,00	0,00	0,00
	85202	Domy pomocy społecznej	50 000,00	50 000,00	0,00	50 000,00	0,00	0,00	0,00	0,00	0,00
	85212	Świadczenia rodzinne, świadczenie z funduszu alimentacyjnego oraz składki na ubezpieczenia emerytalne i rentowe z ubezpieczenia społecznego	3 026 952,00	185 952,00	165 952,00	20 000,00	0,00	2 841 000,00	0,00	0,00	0,00

	85213	Składki na ubezpieczenie zdrowotne opłacane za osoby pobierające niektóre świadczenia z pomocy społecznej, niektóre świadczenia rodzinne oraz za osoby uczestniczące w zajęciach w centrum integracji społecznej	19 000,00	19 000,00	19 000,00	0,00	0,00	0,00	0,00	0,00	0,00
	85214	Zasiłki i pomoc w naturze oraz składki na ubezpieczenia emerytalne i rentowe	312 700,00	0,00	0,00	0,00	0,00	312 700,00	0,00	0,00	0,00
	85215	Dodatki mieszkaniowe	40 000,00	0,00	0,00	0,00	0,00	40 000,00	0,00	0,00	0,00
	85216	Zasiłki stałe	105 000,00	0,00	0,00	0,00	0,00	105 000,00	0,00	0,00	0,00
	85219	Ośrodki pomocy społecznej	760 137,00	657 418,00	528 065,00	129 353,00	0,00	6 900,00	95 819,00	0,00	0,00
	85228	Usługi opiekuńcze i specjalistyczne usługi opiekuńcze	206 832,00	204 232,00	194 632,00	9 600,00	0,00	2 600,00	0,00	0,00	0,00
	85295	Pozostała działalność	404 000,00	0,00	0,00	0,00	70 000,00	334 000,00	0,00	0,00	0,00
853		Pozostałe zadania w zakresie polityki społecznej	369 445,00	367 445,00	262 845,00	104 600,00	0,00	2 000,00	0,00	0,00	0,00
	85395	Pozostała działalność	369 445,00	367 445,00	262 845,00	104 600,00	0,00	2 000,00	0,00	0,00	0,00
854		Edukacyjna opieka wychowawcza	205 350,00	157 450,00	149 750,00	7 700,00	0,00	47 900,00	0,00	0,00	0,00
	85401	Świetlice szkolne	162 350,00	157 450,00	149 750,00	7 700,00	0,00	4 900,00	0,00	0,00	0,00
	85415	Pomoc materialna dla uczniów	43 000,00	0,00	0,00	0,00	0,00	43 000,00	0,00	0,00	0,00
900		Gospodarka komunalna i ochrona środowiska	1 400 135,00	1 400 135,00	3 600,00	1 396 535,00	0,00	0,00	0,00	0,00	0,00
	90001	Gospodarka ściekowa i ochrona wód	35 967,00	35 967,00	0,00	35 967,00	0,00	0,00	0,00	0,00	0,00
	90002	Gospodarka odpadami	246 000,00	246 000,00	0,00	246 000,00	0,00	0,00	0,00	0,00	0,00
	90003	Oczyszczanie miast i wsi	260 000,00	260 000,00	0,00	260 000,00	0,00	0,00	0,00	0,00	0,00
	90004	Utrzymanie zieleni w miastach i gminach	171 600,00	171 600,00	3 600,00	168 000,00	0,00	0,00	0,00	0,00	0,00
	90015	Oświetlenie ulic, placów i dróg	595 000,00	595 000,00	0,00	595 000,00	0,00	0,00	0,00	0,00	0,00
	90095	Pozostała działalność	91 568,00	91 568,00	0,00	91 568,00	0,00	0,00	0,00	0,00	0,00
921		Kultura i ochrona dziedzictwa narodowego	1 570 526,00	0,00	0,00	0,00	1 570 526,00	0,00	0,00	0,00	0,00
	92109	Domy i ośrodki kultury, świetlice i kluby	1 250 736,00	0,00	0,00	0,00	1 250 736,00	0,00	0,00	0,00	0,00
	92116	Biblioteki	319 790,00	0,00	0,00	0,00	319 790,00	0,00	0,00	0,00	0,00
926		Kultura fizyczna i sport	3 820 765,00	3 419 765,00	1 561 450,00	1 858 315,00	338 400,00	62 600,00	0,00	0,00	0,00
	92604	Instytucje kultury fizycznej	3 432 365,00	3 415 765,00	1 561 450,00	1 854 315,00	0,00	16 600,00	0,00	0,00	0,00
	92605	Zadania w zakresie kultury fizycznej i sportu	388 400,00	4 000,00	0,00	4 000,00	338 400,00	46 000,00	0,00	0,00	0,00
		Ogółem wydatki	35 370 135,00	26 674 862,00	17 029 029,00	9 645 833,00	2 521 301,00	4 371 900,00	910 152,00	46 360,00	845 560,00

Załącznik nr 2b
do uchwały nr IV/14/10
Rady Miejskiej w Mszczonowie
z dnia 29 grudnia 2010r.

Wydatki majątkowe

Dział	Rozdział	Nazwa działu i rozdziału	Ogółem	Inwestycje i zakupy inwestycyjne	w tym na:		Zakup i objęcie akcji i udziałów	Wniesienie wkładów do spółek prawa handlowego	Dotacje
					programy finansowane z udziałem środków europejskich i innych środków pochodzących ze źródeł zagranicznych niepodlegających zwrotowi				
1	2	3	4	5	6	7	8	9	
150		Przetwórstwo przemysłowe	19 620,00	0,00	0,00	0,00	0,00	0,00	19 620,00
	15011	Rozwój przedsiębiorczości	19 620,00	0,00	0,00	0,00	0,00	0,00	19 620,00
500		Handel	454 377,00	454 377,00	0,00	0,00	0,00	0,00	0,00
	50095	Pozostała działalność	454 377,00	454 377,00	0,00	0,00	0,00	0,00	0,00
600		Transport i łączność	3 432 684,00	3 276 684,00	1 876 684,00	0,00	0,00	0,00	156 000,00
	60014	Drogi publiczne powiatowe	156 000,00	0,00	0,00	0,00	0,00	0,00	156 000,00
	60016	Drogi publiczne gminne	3 276 684,00	3 276 684,00	1 876 684,00	0,00	0,00	0,00	0,00
700		Gospodarka mieszkaniowa	754 000,00	754 000,00	0,00	0,00	0,00	0,00	0,00
	70005	Gospodarka gruntami i nieruchomościami	100 000,00	100 000,00	0,00	0,00	0,00	0,00	0,00
	70095	Pozostała działalność	654 000,00	654 000,00	0,00	0,00	0,00	0,00	0,00
750		Administracja publiczna	61 104,00	50 000,00	0,00	0,00	0,00	0,00	11 104,00
	75023	Urzędy gmin (miast i miast na prawach powiatu)	50 000,00	50 000,00	0,00	0,00	0,00	0,00	0,00
	75095	Pozostała działalność	11 104,00	0,00	0,00	0,00	0,00	0,00	11 104,00
801		Oświata i wychowanie	1 121 600,00	1 121 600,00	23 300,00	0,00	0,00	0,00	0,00
	80101	Szkoły podstawowe	398 300,00	398 300,00	0,00	0,00	0,00	0,00	0,00
	80104	Przedszkola	700 000,00	700 000,00	0,00	0,00	0,00	0,00	0,00
	80195	Pozostała działalność	23 300,00	23 300,00	23 300,00	0,00	0,00	0,00	0,00
851		Ochrona zdrowia	3 200,00	3 200,00	0,00	0,00	0,00	0,00	0,00
	85154	Przeciwdziałanie alkoholizmowi	3 200,00	3 200,00	0,00	0,00	0,00	0,00	0,00
852		Pomoc społeczna	8 500,00	8 500,00	3 500,00	0,00	0,00	0,00	0,00
	85219	Ośrodki pomocy społecznej	8 500,00	8 500,00	3 500,00	0,00	0,00	0,00	0,00

853		Pozostałe zadania w zakresie polityki społecznej	414 486,00	414 486,00	0,00	0,00	0,00	0,00
	85395	Pozostała działalność	414 486,00	414 486,00	0,00	0,00	0,00	0,00
900		Gospodarka komunalna i ochrona środowiska	1 782 382,00	662 382,00	258 612,00	0,00	0,00	1 120 000,00
	90004	Utrzymanie zieleni w miastach i gminach	100 000,00	100 000,00	0,00	0,00	0,00	0,00
	90005	Ochrona powietrza atmosferycznego i klimatu	258 612,00	258 612,00	258 612,00	0,00	0,00	0,00
	90015	Oświetlenie ulic, placów i dróg	303 770,00	303 770,00	0,00	0,00	0,00	0,00
	90017	Zakłady gospodarki komunalnej	1 120 000,00	0,00	0,00	0,00	0,00	1 120 000,00
926		Kultura fizyczna i sport	128 000,00	128 000,00	0,00	0,00	0,00	0,00
	92601	Obiekty sportowe	100 000,00	100 000,00	0,00	0,00	0,00	0,00
	92604	Instytucje kultury fizycznej	28 000,00	28 000,00	0,00	0,00	0,00	0,00
Ogółem wydatki			8 179 953,00	6 873 229,00	2 162 096,00	0,00	0,00	1 306 724,00

Załącznik nr 3
do uchwały nr IV/14/10
Rady Miejskiej w Mszczonowie
z dnia 29 grudnia 2010r.

Przychody i rozchody budżetu w 2011 roku

Lp.	Treść	Klasyfikacja §	Kwota 2011 rok
1	2	3	4
1.	Dochody		41 696 162,00
2.	Wydatki		43 550 088,00
3.	Wynik budżetu		-1 853 926,00
Przychody ogółem:			1 974 306,00
1.	Kredyty	§ 952	1 000 000,00
2.	Pożyczki	§ 952	
3.	Pożyczki na finansowanie zadań realizowanych z udziałem środków pochodzących z budżetu UE	§ 903	
4.	Splaty pożyczek udzielonych	§ 951	33 600,00
5.	Prywatyzacja majątku jst	§ 944	
6.	Nadwyżka budżetu z lat ubiegłych	§ 957	
7.	Papiery wartościowe (obligacje)	§ 931	
8.	Inne źródła (wolne środki)	§ 955	940 706,00
Rozchody ogółem:			120 380,00
1.	Splaty kredytów	§ 992	38 480,00
2.	Splaty pożyczek	§ 992	81 900,00
3.	Splaty pożyczek otrzymanych na finansowanie zadań realizowanych z udziałem środków pochodzących z budżetu UE	§ 963	
4.	Udzielone pożyczki	§ 991	
5.	Lokaty	§ 994	
6.	Wykup papierów wartościowych (obligacji)	§ 982	
7.	Rozchody z tytułu innych rozliczeń	§ 995	

Uwaga: Zgodnie z art. 89 ust. 1 pkt 4 u.o.f.p. można zaciągać kredytu, pożyczki oraz emitować papiery wartościowe na wyprzedzające finansowanie działań finansowanych ze środków pochodzących z budżetu Unii Europejskiej. Przychody te powinny znaleźć odziew.

Załącznik nr 4
do uchwały nr IV/14/10
Rady Miejskiej w Mszczonowie
z dnia 29 grudnia 2010r.

Dochody i wydatki związane z realizacją zadań z zakresu administracji rządowej
i innych zleconych odrębnymi ustawami

Dział	Rozdział	Nazwa zadania	Dotacje ogółem	Wydatki ogółem	z tego:	
					wydatki bieżące	wydatki majątkowe
1	2	3	4	5	6	7
750	75011	Realizacja zadań z zakresu Ewidencji Ludności i Urzędu Stanu Cywilnego	116 953,00	116 953,00	116 953,00	0,00
751	75101	Prowadzenie i aktualizacja stałego rejestru wyborców	1 873,00	1 873,00	1 873,00	0,00
754	75414	Realizacja zadań z zakresu obrony cywilnej	200,00	200,00	200,00	0,00
852	85212	Wyplata świadczeń rodzinnych, funduszu alimentacyjnego	2 964 000,00	2 964 000,00	2 964 000,00	0,00
852	85213	Wyplata składek na ubezpieczenia zdrowotne od świadczeń rodzinnych oraz zasiłków	7 500,00	7 500,00	7 500,00	0,00
852	85228	Wyplata wynagrodzeń i pochodnych opiekunek świadczących pomoc społeczną	36 000,00	36 000,00	36 000,00	0,00
Ogółem				3 126 526,00	3 126 526,00	0

Załącznik nr 5
do uchwały nr IV/14/10
Rady Miejskiej w Mszczonowie
z dnia 29 grudnia 2010r.

Dochody i wydatki związane z realizacją zadań wykonywanych na mocy porozumień
z organami administracji rządowej

Dział	Rozdział	Nazwa zadania	Dotacje ogółem	Wydatki ogółem	z tego:	
					wydatki bieżące	wydatki majątkowe
1	2	3	4	5	6	7
710	71035	Prace remontowe na obiektach grobownictwa wojennego	5 000,00	5 000,00	5 000,00	0,00
Ogółem				5 000,00	5 000,00	0,00

Załącznik nr 6
do uchwały nr IV/14/10
Rady Miejskiej w Mszczonowie
z dnia 29 grudnia 2010r.

Dochody i wydatki związane z realizacją zadań realizowanych w drodze umów lub porozumień
między jednostkami samorządu terytorialnego

Dział	Rozdział	Nazwa zadania	Dotacje ogółem	Wydatki ogółem	z tego:		Zakres porozumienia lub umowy
					wydatki bieżące	wydatki majątkowe	
1	2	3	4	5	6	7	8
600	60014	Utrzymanie dróg powiatowych w mieście	78 956,00	78 956,00	78 956,00	0,00	
Ogółem				78 956,00	78 956,00	0,00	

Załącznik nr 7
do uchwały nr IV/14/10
Rady Miejskiej w Mszczonowie
z dnia 29 grudnia 2010r.

Dochody z tytułu wydawania zezwoleń na sprzedaż napojów alkoholowych oraz wydatki
na realizację zadań określonych w Gminnym Programie Profilaktyki
i Rozwiązywania Problemów Alkoholowych

Lp.	Dział	Rozdział	Nazwa	Kwota
I.	Dochody			
1	756		Dochody od osób prawnych, od osób fizycznych i od innych jednostek nieposiadających osobowości prawnej oraz wydatki związane z ich poborem	191 000,00
		75618	Wpływy z innych opłat stanowiących dochody jednostek samorządu terytorialnego na podstawie ustaw	191 000,00
II.	Wydatki			
1	851		Ochrona zdrowia	183 000,00
		85154	Przeciwdziałanie alkoholizmowi	183 000,00

Załącznik nr 8
do uchwały nr IV/14/10
Rady Miejskiej w Mszczonowie
z dnia 29 grudnia 2010r.

Wydatki na realizację zadań określonych w gminnym programie przeciwdziałania narkomanii

Lp.	Dział	Rozdział	Nazwa	Kwota
1	851		Ochrona zdrowia	8 000,00
		85153	Zwalczanie narkomanii	8 000,00

Załącznik nr 9
do uchwały nr IV/14/10
Rady Miejskiej w Mszczonowie
z dnia 29 grudnia 2010r.

Dotacje podmiotowe w 2011 rok

Lp.	Dział	Rozdział	Nazwa instytucji	Kwota dotacji
1	2	3	4	5
1	801	80104	Przedszkole Niepubliczne w Mszczonowie	470 097,00
2	921	92109	Mszczonowski Ośrodek Kultury	1 250 736,00
3	921	92116	Miejska Biblioteka Publiczna	319 790,00
Ogółem				2 040 623,00

Załącznik nr 10
do uchwały nr IV/14/10
Rady Miejskiej w Mszczonowie
z dnia 29 grudnia 2010r.

Dotacje celowe dla podmiotów zaliczanych i niezaliczanych do sektora finansów publicznych
w 2011 roku

Lp.	Dział	Rozdział	Treść	Kwota dotacji
1	2	3	4	5
Jednostki sektora finansów publicznych			Nazwa jednostki	186 724,00
1	150	15011	Samorząd Województwa Mazowieckiego	19 620,00
2	600	60014	Starostwo Powiatowe w Żyrardowie	156 000,00
3	750	75095	Samorząd Województwa Mazowieckiego	11 104,00
Jednostki spoza sektora finansów publicznych			Nazwa zadania	408 400,00
1	852	85295	Prowadzenie noclegowni z całodziennym pobytem dla dzieci i kobiet zagrożonych lub dotkniętych przemocą w rodzinie i środowisku, w budynku o powierzchni 246,80m ² , położonym w miejscowości Gąba, w którym znajduje się 30 miejsc noclegowych, poprzez zapewnienie przebywającym w niej osobom schronienia, całodziennego wyżywienia, niezbędnego ubrania stosownie do pory roku, opieki medycznej, opieki psychologicznej, pomocy prawnej, pomocy pedagogicznej.	70 000,00
2	926	92605	Szkolenie dzieci i młodzieży uzdolnionej sportowo w piłce nożnej	200 000,00
3	926	92605	Szkolenia dzieci i młodzieży uzdolnionej sportowo w lekkoatletyce	24 200,00
4	926	92605	Szkolenia dzieci i młodzieży uzdolnionej sportowo w siatkówce	28 400,00
5	926	92605	Szkolenia dzieci i młodzieży uzdolnionej sportowo w hokeju na trawie	28 000,00
6	926	92605	Dofinansowanie nauki pływania	7 800,00
7	926	92605	Dofinansowanie nauki tenisa stołowego	25 000,00
8	926	92605	Rekreacja zadań z zakresu rekreacji	25 000,00
Ogółem				595 124,00

Załącznik nr 11
do uchwały nr IV/14/10
Rady Miejskiej w Mszczonowie
z dnia 29 grudnia 2010r.

Plan przychodów i kosztów zakładów budżetowych

Lp.	Wyszczególnienie	Stan środków obrotowych na początek roku	Przychody		Koszty		Stan środków obrotowych na koniec roku
			ogółem	w tym: dotacje (rodzaj, zakres)	ogółem	w tym: wplata do budżetu	
1	2	3	4	5	6	7	8
1	Zakład Gospodarki Komunalnej i Mieszkaniowej	141 663,63	10 024 000,00	1 120 000,00 - dotacja na dofinansowanie kosztów budowy sieci wodociągowej w m. Małachowszczyzna, Olszewek, Bobrowce, Pawłowice, Suszeniec, Janówek, Nowe Poręby, Osuchów oraz na budowę kanalizacji sanitarnej w Grabcach Józefpolskich	9 966 470,00	0,00	199 193,63
Ogółem		141 663,63	10 024 000,00	1 120 000,00	9 966 470,00	0,00	199 193,63

Załącznik nr 12
do uchwały nr IV/14/10
Rady Miejskiej w Mszczonowie
z dnia 29 grudnia 2010r.

Wydatki na 2011 rok obejmujące zadania jednostek pomocniczych gminy,
w tym realizowane w ramach funduszu sołectkiego

Lp.	Dział	Rozdział	Nazwa sołectwa lub innej jednostki pomocniczej	Nazwa zadania, przedsięwzięcia	Planowane wydatki		
					Łączne wydatki	w tym	
						bieżące	majątkowe
1	2	3	4	5	6	7	8
1.	600	60016	Adamowice	Utwardzenie tłuczniem ulicy Leśnej	12 004,00	12 004,00	
2.	600	60016	Badów Górny	Utwardzenie tłuczniem ulicy Akacjowej	9 364,00	9 364,00	
3	600	60016	Badowo-Msciska	Utwardzenie tłuczniem ulicy Lipowej	8 924,00	8 924,00	
4	754	75412	Bobrowce	Remont remizy OSP w Bobrowcach, zakup wyposażenia. Budynek ten stanowi własność gminy	14 486,00	14 486,00	
5	600	60016	Ciemno Gnojna	Utwardzenie tłuczniem ulicy Słonecznej	8 013,00	8 013,00	
6	600	60016	Gąba	Utwardzenie tłuczniem ul. Brzozowej	11 344,00	11 344,00	
7	900	90095	Grabce Józefpolskie	Urządzenie ogródka zabawowo-rekreacyjnego na działce gminnej	12 318,00	12 318,00	
8	754	75412	Grabce Towarzystwo	Zakup piły spalinowej i umundurowania dla OSP Grabce Towarzystwo. Budynek ten stanowi własność gminy	6 681,00	6 681,00	
	600	60016		Zakup wiaty przystankowej dla dzieci szkolnych we wsi Grabce Towarzystwo	3 500,00	3 500,00	
9	600	60016	Gurba	Utwardzenie tłuczniem drogi we wsi Zdieszyn	10 841,00	10 841,00	
10	600	60016	Janówek	Utwardzenie tłuczniem ulicy Słonecznej i Krótkiej	9 867,00	9 867,00	
11	600	60016	Kamionka	Utwardzenie drogi we wsi Adamówek	10 684,00	10 684,00	
12	600	60016	Kowiesy	Utwardzenie tłuczniem ulicy Wrzosowej i Leśnej	9 050,00	9 050,00	
13	900	90095	Lindów	Urządzenie terenu w celach integracyjno-rekreacyjnych na działce gminnej	9 050,00	9 050,00	
14	600	60016	Lutkówka	Utwardzenie tłuczniem ulicy Piaskowej w Lutkówce	9 082,00	9 082,00	
15	600	60016	Lutkówka Kolonia	Utwardzenie tłuczniem ulicy Krótkiej i Główniej	8 422,00	8 422,00	
16	600	60016	Marianka	Utwardzenie tłuczniem ulicy Granicznej w sołectwie Marianka	11 721,00	11 721,00	
17	600	60016	Marków Towarzystwo	Remont ulicy Akacjowej, Kolejowej, Krótkiej, Długiej i Prażmowskiej w markowie Towarzystwo	13 921,00	13 921,00	
18	600	60016	Olszówka - Nowy Dworek	Utwardzenie drogi we wsi Nowy Dworek	9 616,00	9 616,00	
19	600	60016	Osuchów	Remont ulicy Polnej, Okrężnej i Strażackiej w Osuchowie	17 943,00	17 943,00	
20	900	90015	Pawłowice	Budowa oświetlenia ulicznego w m. Pawłowice	9 396,00		9 396,00
21	600	60016	Piekarowo	Utwardzenie tłuczniem ulicy Brzozowej	10 558,00	10 558,00	
22	900	90001	Piekary	Czyszczenie stawów gminnych w Piekarach	10 967,00	10 967,00	
23	900	90015	Sosnowica	Budowa oświetlenia ulicznego na skrzyżowaniu ulic Kolejowej i Spacerowej	9 459,00		9 459,00
24	600	60016	Suszeniec	Utwardzenie tłuczniem ulicy Wiatrowskiej i Lipowej	9 302,00	9 302,00	
25	600	60016	Świnice	Utwardzenie tłuczniem ulicy Wiejskiej w Świnicach	9 050,00	9 050,00	
26	754	75412	Wręcza	Modernizacja budynku OSP we Wręczy. Budynek ten stanowi własność gminy	11 281,00	11 281,00	
27	600	60016	Wygnanka	Utwardzenie tłuczniem ulicy Zarzecznej i Spokojnej	13 984,00	13 984,00	
28	600	60016	Wymysłów	Utwardzenie tłuczniem ulicy Świerkowej	10 181,00	10 181,00	
29	600	60016	Zbizoża	Remont przepustu nad ciekami wodnym na drodze gminnej łączącej ulice Św. Anny w Zbizoży i ulicę Kolejową w Dwórznie	10 307,00	10 307,00	
30	600	60016	Zimnice	Utwardzenie tłuczniem ulicy Piękniej	10 370,00	10 370,00	
Ogółem					321 686,00	302 831,00	18 855,00

Załącznik nr 13
do uchwały nr IV/14/10
Rady Miejskiej w Mszczonowie
z dnia 29 grudnia 2010r.

Wydatki na zadania inwestycyjne na 2011 rok nieobjęte Wieloletnią Prognozą Finansową

w złotych

Lp.	Dział	Rozdz.	Nazwa zadania inwestycyjnego (w tym w ramach funduszu soleckiego)	Łączne koszty finansowe	Planowane wydatki					Jednostka organizacyjna realizująca program lub koordynująca wykonanie programu
					rok 2011	z tego źródła finansowania				
						dochody własne jst	kredyty, pożyczki, papiery wartościowe	środki pochodzące z innych źródeł*	środki wymienione w art. 5 ust. 1 pkt 2 i 3 u.f.p.	
1	2	3	4	5	6	7	8	9	10	11
1	500	50095	Modernizacja Targowiska przy ulicy Morelowej	671 329,00	454 377,00	454 377,00	0,00	A. 0,00 B. 0,00 C. 0,00	0,00	Urząd Miejski
2	600	60016	Budowa chodnika w ulicy Wschodniej	100 000,00	100 000,00	100 000,00	0,00	A. 0,00 B. 0,00 C. 0,00	0,00	Urząd Miejski
3	600	60016	Budowa drogi dojazdowej do pól Olszówka-Nowy Dworek	200 000,00	200 000,00	135 000,00	0,00	A. 0,00 B. 65.000,00 C. 0,00	0,00	Urząd Miejski
4	600	60016	Przebudowa ulicy Sienkiewicza, Nowy Rynek w Mszczonowie	2 311 443,00	1 876 684,00	444 144,00	400 000,00	A. 0,00 B. 0,00 C. 0,00	1 032 540,00	Urząd Miejski
5	700	70005	Zakupy nieruchomości	100 000,00	100 000,00	100 000,00	0,00	A. 0,00 B. 0,00 C. 0,00	0,00	Urząd Miejski
6	750	75023	Zakup sprzętu komputerowego oraz kserokopiarki	50 000,00	50 000,00	50 000,00	0,00	A. 0,00 B. 0,00 C. 0,00	0,00	Urząd Miejski
7	801	80101	Budowa placu zabaw przy Szkole Podstawowej w Mszczonowie	244 700,00	244 700,00	129 250,00	0,00	A. 115.450,00 B. 0,00 C. 0,00	0,00	Urząd Miejski
8	801	80101	Budowa placu zabaw przy Zespole Szkół w Osuchowie	135 200,00	135 200,00	71 350,00	0,00	A. 63.850,00 B. 0,00 C. 0,00	0,00	Urząd Miejski
9	801	80101	Zakup sprzętu i tablicy multimedialnej	18 400,00	18 400,00	18 400,00	0,00	A. 0,00 B. 0,00 C. 0,00	0,00	Szkoły Podstawowe
10	801	80195	Zakupy inwestycyjne dla projektu "Otwarcie na wiedzę - konkurencyjni w pracy"	23 300,00	23 300,00	0,00	0,00	A. 3.495,00 B. 0,00 C. 0,00	19 805,00	Gminne Centrum Informacji
11	851	85154	Zakup komputera na Świetlicę Środowiskową	3 200,00	3 200,00	3 200,00	0,00	A. 0,00 B. 0,00 C. 0,00	0,00	Urząd Miejski
12	852	85219	Zakupy inwestycyjne dla projektu "Lepsze jutro młodych"	3 500,00	3 500,00	0,00	0,00	A. 176,00 B. 0,00 C. 0,00	3 324,00	Miejski Ośrodek Pomocy Społecznej
13	852	85219	Zakup sprzętu komputerowego	5 000,00	5 000,00	5 000,00	0,00	A. 0,00 B. 0,00 C. 0,00	0,00	Miejski Ośrodek Pomocy Społecznej
14	853	85395	Adaptacja pomieszczeń Gminnego Centrum Informacji	845 947,00	408 486,00	408 486,00	0,00	A. 0,00 B. 0,00 C. 0,00	0,00	Urząd Miejski
15	853	85395	Zakup kserokopiarki	6 000,00	6 000,00	6 000,00	0,00	A. 0,00 B. 0,00 C. 0,00	0,00	Gminne Centrum Informacji
16	900	90004	Odrestaurowanie skweru przy ulicy Narutowicza	100 000,00	100 000,00	100 000,00	0,00	A. 0,00 B. 0,00 C. 0,00	0,00	Urząd Miejski
17	900	90015	Budowa oświetlenia ulicznego: osiedle "Tarczyńska II" ulica Generała Andersa, ulica Spacerowa w m. Sosnowica, Pawłowice	103 770,00	103 770,00	103 770,00	0,00	A. 0,00 B. 0,00 C. 0,00	0,00	Urząd Miejski
18	900	90015	Zmiana sposobu zasilania oświetlenia ulicznego	200 000,00	200 000,00	200 000,00	0,00	A. 0,00 B. 0,00 C. 0,00	0,00	Urząd Miejski
19	926	92604	Zakup kotar dzielących sektory do hali sportowej i klimatyzatora	28 000,00	28 000,00	28 000,00	0,00	A. 0,00 B. 0,00 C. 0,00	0,00	Ośrodek Sportu i Rekreacji
Ogółem				5 149 789,00	4 060 617,00	2 356 977,00	400 000,00	247 971,00	1 055 669,00	x

* Wybrać odpowiednie oznaczenie źródła finansowania:

A. Dotacje i środki z budżetu państwa (np. od wojewody, MEN, UKFiS, ...)

B. Środki i dotacje otrzymane od innych jst oraz innych jednostek zaliczanych do sektora finansów publicznych

C. Inne źródła

323

UCHWAŁA Nr LV/414/2010 RADY MIEJSKIEJ W ŁOMIANKACH

z dnia 4 listopada 2010 r.

w sprawie uchwalenia miejscowego planu zagospodarowania przestrzennego „Łomianki Centrum”.

Na podstawie art. 18 ust. 2 pkt 5 i art. 40 ust. 1 ustawy z dnia 8 marca 1990r. o samorządzie gminnym (Dz.U. z 2001r. Nr 142, poz. 1591; z 2002r. Nr 23, poz. 220, Nr 62, poz. 558, Nr 113, poz. 984, Nr 153, poz. 1271 i Nr 214, poz. 1806; z 2003r. Nr 80, poz. 717 i Nr 162, poz. 1568; z 2004r. Nr 102, poz. 1055, Nr 116, poz. 1203 i Nr 167, poz. 1759; z 2005r. Nr 172, poz. 1441, Nr 175, poz. 1457; z 2006r. Nr 17, poz. 128, Nr 181, poz. 1337; z 2007r. Nr 48, poz. 327, Nr 138, poz. 974, Nr 173, poz. 1218; z 2008r. Nr 180, poz. 1111, Nr 223, poz. 1458; z 2009r. Nr 52 poz. 420, Nr 157, poz. 1241; z 2010r. Nr 28, poz. 142 i poz. 146, Nr 40, poz. 230 oraz Nr 106, poz. 675) oraz na podstawie art. 20 ust. 1 ustawy z dnia 27 marca 2003r. o planowaniu i zagospodarowaniu przestrzennym (Dz.U. Nr 80, poz. 717; z 2004r. Nr 6, poz. 41, Nr 141, poz. 1492; z 2005r. Nr 113, poz. 954, Nr 130, poz. 1087; z 2006r. Nr 45, poz. 319, Nr 225, poz. 1635; z 2007r. Nr 127, poz. 880; z 2008r. Nr 199, poz. 1227, Nr 201, poz. 1237, Nr 220, poz. 1413; z 2010r. Nr 24, poz. 124, Nr 75 poz. 474, Nr 106, poz. 675, Nr 119, poz. 804, Nr 149, poz. 996, Nr 155, poz. 1043, Nr 130 poz. 871), w celu wykonania uchwały nr XII/69/2003 Rady Miejskiej w Łomiankach z dnia 7 października 2003r. dotyczącej przystąpienia do sporządzenia miejscowego planu zagospodarowania przestrzennego „Łomianki Centrum” zmienionej w części uchwałą nr XII/168/2004 Rady Miejskiej w Łomiankach z dnia 9 listopada 2004r., po stwierdzeniu zgodności z ustaleniami studium uwarunkowań i kierunków zagospodarowania przestrzennego miasta i gminy Łomianki, zatwierdzonym uchwałą nr XLIII/293/2006 Rady Miejskiej w Łomiankach z dnia 11 lipca 2006r. uchwała się, co następuje:

Dział I Ustalenia ogólne

Rozdział 1

§ 1. Uchwała się miejscowy plan zagospodarowania przestrzennego „Łomianki Centrum”, zwany dalej planem.

§ 2. Granice obszaru planu, o których mowa w ust.1 pokazano na rysunku planu sporządzonym w skali 1:1000, stanowiącym załącznik nr 1 do niniejszej uchwały.

§ 3. Integralnymi częściami planu są:

- 1) tekst uchwały - zwany dalej tekstem planu;
- 2) część graficzna, na którą składa się rysunek planu, wykonany na wtórniku mapy zasadniczej w skali 1:1000, stanowiący załącznik nr 1 do uchwały;
- 3) rozstrzygnięcie o sposobie rozpatrzenia nieuwzględnionych uwag do projektu planu, stanowiące załącznik nr 2 do uchwały;
- 4) rozstrzygnięcie o sposobie realizacji zapisanych w planie inwestycji z zakresu infrastruktury technicznej, które należą do zadań własnych gminy oraz o zasadach ich finansowania, stanowiące załącznik nr 3 do uchwały.

§ 4. Plan zawiera ustalenia merytoryczne dotyczące:

- 1) przeznaczenia terenów oraz linie rozgraniczające tereny o różnym przeznaczeniu;
- 2) zasad ochrony i kształtowania ład przestrzennego;
- 3) zasad ochrony środowiska, przyrody i krajobrazu kulturowego;
- 4) zasad ochrony dziedzictwa kulturowego i zabytków oraz dóbr kultury współczesnej;
- 5) wymagań wynikających z potrzeb kształtowania przestrzeni publicznych;
- 6) parametrów i wskaźników kształtowania zabudowy oraz zagospodarowania terenu, w tym linie zabudowy, gabaryty obiektów i wskaźniki intensywności zabudowy oraz procentowe wskaźniki terenów biologicznie czynnych;
- 7) granic i sposobów zagospodarowania terenów podlegających przepisom odrębnym;
- 8) szczegółowych zasad i warunków scalania i podziału nieruchomości objętych planem;
- 9) szczególnych warunków zagospodarowania terenów oraz ograniczenia w ich użytkowaniu, w tym zakazu zabudowy;
- 10) zasad przebudowy, rozbudowy i budowy systemów komunikacji i infrastruktury technicznej;

- 11) sposobu i terminu tymczasowego zagospodarowania, urządzania i użytkowania terenów;
 - 12) stawek procentowych, na podstawie których nalicza się opłatę związaną ze wzrostem wartości nieruchomości;
 - 13) granic obszarów rehabilitacji istniejącej zabudowy i infrastruktury technicznej;
 - 14) granic obszarów wymagających przekształceń lub rekultywacji.
- § 5.1. Ilekroć w dalszych przepisach uchwały jest mowa o:
- 1) uchwale - należy przez to rozumieć niniejszą uchwałę, o ile z treści przepisu nie wynika inaczej;
 - 2) rysunku planu - należy przez to rozumieć rysunek planu na mapach w skali 1:1000 stanowiący załącznik nr 1 do niniejszej uchwały;
 - 3) obszarze planu - należy przez to rozumieć obszar objęty planem w granicach przedstawionych na rysunku planu;
 - 4) terenie - należy przez to rozumieć fragment obszaru planu o określonym przeznaczeniu i zasadach zagospodarowania, wydzielony na rysunku planu liniami rozgraniczającymi i oznaczony symbolem;
 - 5) działce budowlanej - należy przez to rozumieć „działkę budowlaną”, o której mowa w art. 2, pkt 12 ustawy z dnia 27 marca 2003r. o planowaniu i zagospodarowaniu przestrzennym;
 - 6) przeznaczeniu terenu lub obiektu - należy przez to rozumieć kategorie przeznaczenia terenu, w tym mieszczące się w danym przeznaczeniu funkcje obiektu, które są dopuszczone na danym terenie lub w obiekcie; w planie określa się przeznaczenie podstawowe i przeznaczenie uzupełniające;
 - 7) przeznaczeniu podstawowym - należy przez to rozumieć ustalone w planie przeznaczenie przeważające na danej działce budowlanej; przy czym powierzchnia terenu zajętego pod funkcje przeznaczenia podstawowego nie może być mniejsza niż 60% powierzchni działki budowlanej;
 - 8) przeznaczeniu uzupełniającym - należy przez to rozumieć przeznaczenie inne niż podstawowe, dopuszczone na warunkach określonych planem, przy czym powierzchnia terenu zajętego pod funkcje przeznaczenia uzupełniającego nie może być większa niż 40% powierzchni działki budowlanej, chyba że ustalenia planu stanowią inaczej;
 - 9) funkcji towarzyszącej przeznaczeniu podstawowemu - należy przez to rozumieć funkcje inne niż określone dla przeznaczenia podstawowego, dopuszczone na warunkach określonych planem, przy czym powierzchnia użytkowa obiektów o przeznaczeniu dopuszczalnym nie może być większa niż 30% powierzchni użytkowej wszystkich obiektów na działce budowlanej;
 - 10) powierzchni netto - należy przez to rozumieć powierzchnię pomieszczeń mierzoną na poziomie podłogi w świetle wykończonych ścian na wszystkich kondygnacjach z wyjątkiem powierzchni garaży, piwnic, klatek schodowych oraz szybów dźwigowych; powierzchnię pomieszczeń lub ich części o wysokości w świetle od 1,40m do 2,20m zalicza się po powierzchni netto budynku w 50%, a jeżeli wysokość jest mniejsza niż 1,40m, powierzchnię tę pomija się;
 - 11) wskaźniku maksymalnej intensywności zabudowy na działce budowlanej - należy przez to rozumieć największą nieprzekraczalną wartość stosunku powierzchni netto wszystkich budynków istniejących i lokalizowanych na terenie do powierzchni całkowitej działki budowlanej;
 - 12) wskaźniku maksymalnej powierzchni zabudowy - należy przez to rozumieć największy dopuszczalny udział powierzchni zabudowy wszystkich istniejących i nowoprojektowanych budynków w powierzchni działki budowlanej, na której budynki są usytuowane;
 - 13) powierzchni biologicznie czynnej - należy przez to rozumieć grunt rodzimy niezabudowany i nie stanowiący nawierzchni dojazdów, dojeżdżających pieszych, tarasów i stropodachów, pokryty roślinnością lub wodą powierzchniową, a także 50% sumy powierzchni tarasów i stropodachów o powierzchni nie mniejszej niż 10m² urządzonych jako stałe trawniki lub kwietniki na podłożu zapewniającym im naturalną wegetację;
 - 14) minimalnym wskaźniku powierzchni biologicznie czynnej - należy przez to rozumieć najmniejszy dopuszczalny udział powierzchni biologicznie czynnej na terenie działki budowlanej, wyrażony w procentach;
 - 15) maksymalnej wysokości budynków - należy przez to rozumieć największy, nieprzekraczalny wymiar pionowy budynku (w metrach) mierzony od poziomu terenu przy najniższym położonym wejściu do budynku, nie będącym wyłącznie wejściem do pomieszczeń gospodarczych i technicznych,

- do najwyższej położonej krawędzi dachu lub maksymalną ilość pełnych kondygnacji nadziemnych budynku;
- 16) nieprzekraczalnych liniach zabudowy - należy przez to rozumieć, wyznaczone na terenie linie określające najmniejszą dopuszczalną odległość, w jakiej może być usytuowany budynek w stosunku do linii rozgraniczającej, bez uwzględniania: balkonów, loggii, werand, wykuszy, okapów i nadwieszów wystających poza obrys budynku nie więcej niż 1,5m oraz schodów zewnętrznych i ramp przy wejściach do budynków;
- 17) dominancie przestrzennej – należy przez to rozumieć obiekt budowlany wyróżniający się w stosunku do otaczającej zabudowy lub zagospodarowania terenu usytuowaniem, gabarytami, jakością rozwiązań architektonicznych, publiczną funkcją lub reprezentacyjnym charakterem;
- 18) usługach - należy przez to rozumieć obiekty wolnostojące lub lokale użytkowe wbudowane, w których prowadzona jest działalność służąca zaspokajaniu potrzeb ludności, nie związana z wytwarzaniem dóbr materialnych metodami przemysłowymi, z wykluczeniem obiektów handlowych o powierzchni sprzedaży większej niż 400m²;
- 19) usługach nieuciążliwych - należy przez to rozumieć usługi, dla których sposób zagospodarowania, użytkowania i gospodarowania obiektami i terenami nie powoduje przekroczenia standardów jakości środowiska określonych w przepisach szczególnych, i których uciążliwość wszelkich działań realizowanych w ramach funkcji ogranicza się do granic działki budowlanej;
- 20) usługach komercyjnych - należy przez to rozumieć usługi służące zaspokajaniu popytu ludności, nastawione na przynoszenie dochodu i nie finansowane w całości lub części z budżetu samorządowego lub budżetu państwa;
- 21) usługach podstawowych - należy przez to rozumieć usługi służące zaspokajaniu podstawowych potrzeb lokalnej społeczności, w szczególności: sklep, apteka, zespół wychowania przedszkolnego lub punkt przedszkolny, punkt naprawy sprzętu, bar, kawiarnia, salonik z prasą, gabinet lekarski, salon odnowy lub pielęgnacji urody (fryzjer, kosmetyczka), kwaciarnia, biuro rachunkowe itp.
- 22) usługach centrotwórczych - należy przez to rozumieć obiekty, w których prowadzone są działalności obejmujące swym zasięgiem obszar całego miasta, jak: usługi administracji samorządowej, państwowej i sądownictwa, usługi kultury, usługi handlu, gastronomii o wysokim standardzie, banki, hotele, biura turystyczne, domy towarowe, pasaże, itp.; cechować je powinien wysoki standard świadczonych usług;
- 23) drobnej wytwórczości - należy przez to rozumieć przetwórstwo płodów rolnych metodami nieprzemysłowymi, rzemiosło oraz rękodzieło;
- 24) miejscach i przestrzeniach publicznych - należy przez to rozumieć istniejący lub projektowany w ramach planu system przestrzeni ogólnodostępnych dla wszystkich użytkowników obszaru objętego planem;
- 25) elemencie wyposażenia przestrzeni publicznych - należy przez to rozumieć obiekt małej architektury taki jak: ławka, kosz na śmieci, pojemnik na kwiaty, słup ogłoszeniowy, tablica informacyjna, barierka, pacholek; jak również: element informacji miejskiej, latarnia, przystanek komunikacji publicznej, budka telefoniczna, itp.;
- 26) terenach zieleni urządzonej - należy przez to rozumieć publiczne tereny, w zagospodarowaniu których przeważa szata roślinna, w większości z infrastrukturą techniczną i obiektami budowlanymi funkcjonalnie z nimi związanymi, pełniące funkcje estetyczne, rekreacyjne, zdrowotne lub osłonowe, głównie parki, zieleńce, skwery, ogrody, w tym jordanowskie, arboreta, zarówno samodzielne jak i towarzyszące budynkom mieszkalnym i terenom komunikacji;
- 27) dachu płaskim - należy przez to rozumieć dach o spadku połaci dachowych do 10°;
- 28) dachu stromym - należy przez to rozumieć dach, który spełnia jednocześnie warunki: połaci dachowe są nachylone do poziomu pod kątem od 30° do 45°, w przypadku górnej połaci dachu mansardowego - pod kątem większym niż 10°, powierzchnia lukarn przykrytych połaciami o mniejszym nachyleniu nie przekracza połowy całej powierzchni przykrytej dachem; za dach stromy uważa się również dach w kształcie kopuły, kolebki itp. dachy widoczne z poziomu terenu;
- 29) urządzeniach infrastruktury technicznej - należy przez to rozumieć zlokalizowane pod ziemią, na ziemi albo nad ziemią przewody lub urządzenia wodociągowe, kanalizacyjne, ciepłownicze, elektryczne, gazowe i telekomunikacyjne, z wyłączeniem przyłączy do budynków;

- 30) słupie ogłoszeniowym - należy przez to rozumieć słup w formie walca lub graniasto-słupa o średnicy lub szerokości od 120 do 150 cm i wysokości od 270 do 400 cm (dla części ekspozycyjnej), służący do umieszczenia materiałów promocyjno - informacyjnych o imprezach (wydarzeniach) kulturalnych, oświatowych lub edukacyjnych oraz o patronach i sponsorach imprezy;
- 31) reklamie wielkogabarytowej - należy przez to rozumieć reklamę, której wielkość tablicy reklamowej przekracza 9m²;
- 32) tablicy reklamowej - należy przez to rozumieć wydzieloną na nośniku reklamy lub obiekcie płaszczyznę, na której naklejana jest lub mocowana reklama;
- 33) nośniku reklamy - należy przez to rozumieć obiekt składający się z konstrukcji nośnej oraz urządzenia reklamowego (np. tablicy), którego wiodącą funkcją jest prezentacja reklam;
- 34) stawce procentowej - należy przez to rozumieć wskaźnik ustalany planem, służący obliczeniu jednorazowej opłaty, o której mowa w art. 36 ust. 4. ustawy o planowaniu i zagospodarowaniu przestrzennym;
- 35) Studium - należy przez to rozumieć obowiązujące Studium uwarunkowań i kierunków zagospodarowania przestrzennego Miasta i Gminy Łomianki uchwalone dnia 11 lipca 2006r.;
- 36) przepisach szczególnych lub odrębnych - należy przez to rozumieć inne przepisy poza ustawą o planowaniu i zagospodarowaniu przestrzennym.

2. Pojęcia niezdefiniowane należy rozumieć zgodnie z obowiązującymi przepisami.

§ 6.1. Następujące oznaczenia graficzne na rysunku planu są ustaleniami planu:

- 1) granica obszaru objętego planem;
 - 2) granice obszarów rehabilitacji istniejącej zabudowy i infrastruktury technicznej;
 - 3) granice obszarów wymagających rekultywacji;
 - 4) linie rozgraniczające tereny o różnym przeznaczeniu;
 - 5) oznaczenia literowo-cyfrowe terenów, w tym przeznaczenie terenów;
 - 6) nieprzekraczalne linie zabudowy;
 - 7) rejonu lokalizacji dominant przestrzennych;
 - 8) projektowane szpalery drzew do nasadzeń i/lub uzupełnień;
 - 9) ścieżki rowerowe.
2. Oznaczenia graficzne na rysunku planu niewymienione w ust. 1 mają charakter informacyjny.
- § 7. Ustala się następujące przeznaczenie dla terenów oznaczonych symbolami na rysunku planu:
- 1) 1UA do 4UA - tereny zabudowy usług publicznych;
 - 2) UC(MW)- teren wielofunkcyjnego zespołu usług centrotwórczych z zabudową wielorodzinną;
 - 3) 1U do 11U - tereny zabudowy usługowej;
 - 4) UO - teren usług oświaty;
 - 5) 1US do 3US - tereny usług sportu i rekreacji;
 - 6) 1U/MN4 do 14U/MN4 - tereny zabudowy usługowej i/lub mieszkaniowej jednorodzinnej śródmiejskiej;
 - 7) 1MN2/U do 13MN2/U - tereny zabudowy mieszkaniowej jednorodzinnej intensywnej i/lub usługowej;
 - 8) 1MN1 do 3MN1 - tereny zabudowy mieszkaniowej jednorodzinnej o średniej intensywności;
 - 9) 1MN2 do 22MN2 - tereny zabudowy mieszkaniowej jednorodzinnej intensywnej;
 - 10) 1MN3 do 11MN3 - tereny zabudowy mieszkaniowej jednorodzinnej szeregowej;
 - 11) MW(MN2)- teren zabudowy mieszkaniowej wielorodzinnej z zabudową jednorodzinną intensywną;
 - 12) 1MW, 2MW - tereny zabudowy mieszkaniowej wielorodzinnej;
 - 13) P - teren produkcji, przetwórstwa i składów;
 - 14) 1ZP/WS do 3ZP/WS - tereny zieleni urządzonej z układem zbiorników i cieków wodnych starorzeczy;
 - 15) ZP(US)- teren zieleni urządzonej z usługami sportu i rekreacji;
 - 16) 1ZP do 3ZP - tereny zieleni urządzonej;
 - 17) KD-Gp - teren parkingu ogólnodostępnego;
 - 18) 1KP, 2KP - tereny ciągów pieszych;
 - 19) pod drogi i ulice publiczne wraz z infrastrukturą techniczną, przeznacza się:

- a) teren oznaczony symbolem KDGP - droga główna ruchu przyspieszonego,
 - b) tereny oznaczone symbolem 1KDZ, 2KDZ - drogi zbiorcze,
 - c) tereny oznaczone symbolami 1KDL, 2KDL - drogi lokalne,
 - d) tereny oznaczone symbolami od 1KDD do 41KDD - drogi dojazdowe,
 - e) tereny oznaczone symbolami od 1KD-PJ do 4KD-PJ - drogi dojazdowe w formie ciągów pieszo-jezdných;
- 20) I-H - teren lokalizacji obiektów i urządzeń zbiorowego zaopatrzenia w wodę.

§ 8.1. Terenami przeznaczonymi dla realizacji inwestycji celu publicznego są:

- 1) tereny dróg i ulic publicznych (KDGP, KDZ, KDL, KDD i KD-PJ);
- 2) tereny ciągów pieszych (KP);
- 3) teren lokalizacji obiektów i urządzeń zbiorowego zaopatrzenia w wodę (I-H);
- 4) teren zabudowy usług oświaty (UO);
- 5) tereny zieleni urządzonej (ZP);
- 6) tereny usług sportu i rekreacji (US).

2. Dopuszcza się do realizacji inwestycji celu publicznego:

- 1) tereny zabudowy usług publicznych (UA);
- 2) teren wielofunkcyjnego zespołu usług centrotwórczych z zabudową wielorodzinną;
- 3) tereny zieleni urządzonej z układem zbiorników i cieków wodnych starorzeczy (ZP/WS);
- 4) teren zieleni urządzonej z usługami sportu i rekreacji (ZP(US));
- 5) teren parkingu ogólnodostępnego (KD-Gp);
- 6) tereny, na których zlokalizowane są obiekty usługowe wyodrębnione lub lokale usługowe wbudowane przeznaczone do działalności usługowej służącej celom publicznym, określonym w przepisach szczególnych, zwłaszcza w zakresie oświaty, ochrony zdrowia, kultury i rekreacji, a także administracji publicznej, utrzymania porządku publicznego i ochrony przeciwpożarowej.

§ 9. Plan stwarza warunki do realizacji określonych przez Studium polityk zagospodarowania przestrzennego dla podstawowych stref funkcjonalno-przestrzennych:

- 1) dla strefy 4 (z polityką ochronną), ochrona przed urbanizacją ze względu na walory środowiska przyrodniczego;

- 2) dla strefy 6 (z polityką przekształceń), przekształcanie zabudowy zagrodowej w zabudowę mieszkaniową podmiejską;
- 3) dla strefy 7 (z polityką dopełnień), zwiększenie efektywności użytkowania terenów uzbrojonych lub wskazanych do uzbrojenia oraz właściwej obsługi komunikacyjnej;
- 4) dla strefy 9 (z polityką przekształceń), pozyskanie przestrzeni publicznych o charakterze ogólnomiejskim.

Rozdział 2

Zasady ochrony i kształtowania ładu przestrzennego

§ 10. Określa się strukturę przestrzenną obszaru planu między innymi poprzez: uregulowanie przebiegu ulicy głównej ruchu przyspieszonego, ulic zbiorczych, lokalnych, dojazdowych i ciągów pieszo-jezdných, dopełnienie układu komunikacyjnego drogami wewnętrznymi, wyznaczenie terenów dla lokalizacji funkcji z zakresu usług centrotwórczych, usług administracji sprzyjających integracji społecznej w tym terenu przeznaczonego pod budowę budynku ratusza miejskiego z placem miejskim, zachowanie i uzupełnienie układu przestrzeni publicznych, uzupełnienie centrum miasta śródmiejską zabudową usługowo-mieszkaniową o zwartej strukturze z tendencją do tworzenia pierzei usługowej wzdłuż ulicy Warszawskiej, wyznaczenie terenów zabudowanych i przeznaczonych pod zabudowę, w tym terenów usług, terenów zabudowy mieszkaniowej jednorodzinnej i wielorodzinnej, wyznaczenie terenów zieleni urządzonej wyłączonych spod zabudowy, wprowadzenie szpaletów drzew na teren ulicy Warszawskiej oraz określenie zasad zagospodarowania dla poszczególnych terenów.

§ 11. Wyznacza się obszar rehabilitacji istniejącej zabudowy i infrastruktury technicznej, dla którego obowiązują ustalenia § 71.

§ 12. Określa się zasady lokalizacji budynków poprzez wyznaczenie na rysunku planu nieprzekraczalnych linii zabudowy.

§ 13. Linie zabudowy wyznaczone na rysunku planu dotyczą nowopowstających obiektów budowlanych i elementów rozbudowy istniejących obiektów.

§ 14. Dopuszcza się zachowanie, remont, przebudowę oraz nadbudowę istniejących mieszkalnych, mieszkalno-usługowych i usługowych budynków murowanych usytuowanych niezgodnie z wyznaczonymi liniami zabudowy.

§ 15. Na działkach położonych wzdłuż terenu 1KDL, 2KDL (ul. Warszawska) zabudowę należy

lokalizować wzdłuż nieprzekraczalnej linii zabudowy.

§ 16. Dla budynków sytuowanych na zakończeniu osi dróg publicznych lub wewnętrznych dopuszcza się uzupełnienie bryły budynku o akcent wysokościowy w postaci np. wieży, której wysokość może być wyższa do 20% wartości dopuszczalnej na danym terenie; powierzchnia rzutu wyższej części budynku nie może stanowić więcej niż 20% całkowitej powierzchni rzutu budynku.

§ 17.1. Dopuszcza się usytuowanie budynków w odległości mniejszej niż 3,0m od granicy działki budowlanej, lecz nie mniejszej niż 1,5m, pod warunkiem spełnienia dodatkowych wymogów określonych w przepisach szczególnych i odrębnych, a także po wykazaniu w trybie administracyjnym, że takie usytuowanie nie narusza interesu osób trzecich.

2. Dopuszcza się usytuowanie budynków, ścianą zewnętrzną bez otworów, bezpośrednio przy granicy działki budowlanej pod warunkiem spełnienia dodatkowych wymogów określonych w przepisach szczególnych i odrębnych, a także po wykazaniu w trybie administracyjnym, że takie usytuowanie nie narusza interesu osób trzecich.

§ 18.1. Na terenach z istniejącą zabudową, nowe obiekty oraz obiekty po przebudowie powinny być zharmonizowane z istniejącą w bezpośrednim sąsiedztwie zabudową znajdującą się w dobrym stanie technicznym, której parametry są zgodne z ustaleniami planu.

2. Budynki jednorodzinne w układzie bliźniaczym i szeregowym powinny być ze sobą zharmonizowane pod względem bryły, kolorystyki elewacji, kształtu dachu i materiałów wykończeniowych.

§ 19. W przypadku dopuszczenia usług lub drobnej wytwórczości jako funkcji towarzyszącej zabudowie mieszkaniowej ustala się lokalizację takiej działalności w parterach budynków.

§ 20. Ustala się zasady rozmieszczania reklam i znaków informacyjno-plastycznych:

- 1) znaki informacji wizualnej muszą harmonizować z charakterem miejsca lub obiektu (poprzez starannie dobrany materiał, właściwe proporcje i regularną formę);
- 2) znaki informacji wizualnej w celach reklamowych winny być umieszczane w strefie frontowej budynków, na poziomie kondygnacji przeznaczonych pod usługi i dostosowane swymi wymiarami do gabarytów budynków;

3) zakazuje się umieszczania reklam wielkogabarytowych na terenach zabudowy mieszkaniowej jednorodzinnej, oznaczonej symbolem MN1, MN2 i MN3;

4) zakazuje się umieszczania reklam i znaków informacji wizualnej bezpośrednio na połączonych dachowej i kalenicy;

5) dopuszcza się sytuowanie reklam i znaków informacyjno-plastycznych na terenach stanowiących przestrzeń publiczną, przy zachowaniu przepisów szczególnych oraz pod warunkiem nie powodowania utrudnień w komunikacji (samochodowej lub pieszej), w formie:

a) tablic, plansz, neonów na zewnętrznej stronie ogrodzeń, elewacjach budynków oraz wolnostojących, ale na nośnikach nie wyższych niż 2m,

b) powierzchnia reklam i znaków informacyjno-plastycznych nie może przekraczać 15m², z wyjątkiem ścian szczytowych, wykorzystywanych w całości przez jedną kompozycję plastyczną,

c) słupów reklamowych i informacyjnych;

6) nie dopuszcza się sytuowania reklam i znaków informacyjno-plastycznych:

a) w promieniu 20m od obiektów zakwalifikowanych jako dobra kultury wymienionych w § 36 ust. 1;

b) na drzewach,

c) na obiektach małej architektury stanowiących ozdobę przestrzeni publicznych (fontanny, rzeźby itp.) i elementach wyposażenia przestrzeni publicznych;

7) rusztowania i tymczasowe ogrodzenia placów budowy mogą być wykorzystywane do celów reklamowych bez ograniczeń, na czas nie dłuższy niż czas trwania budowy.

§ 21.1. Ustala się dla ogrodzeń realizowanych od strony przestrzeni publicznych następujące warunki:

1) nieprzekraczalna wysokość do 2,20m nad poziom terenu; ustalenie nie dotyczy terenów ogrodzeń zabezpieczających boiska sportowe;

2) lokalizacja wzdłuż linii rozgraniczającej ulicy z dopuszczalnym, lokalnym wycofaniem do 1m w głąb działki;

3) ażurowa struktura od wysokości 0,6m nad poziom terenu;

- 4) zakazuje się stosowania ogrodzeń o wysokości powyżej 1m od strony przestrzeni publicznej dla:
 - a) zabudowy usługowej,
 - b) budynków użyteczności publicznej za wyjątkiem przedszkoli;
- 5) zakazy w pkt 4) nie dotyczą żywoplotów;
- 6) lokalizacja i konstrukcja ogrodzenia działek od strony przestrzeni publicznej powinna uwzględniać ochronę istniejących pojedynczych drzew i zadrzewień.

2. Zakazuje się, na całym obszarze objętym planem, stosowania prefabrykowanych ogrodzeń betonowych.

Rozdział 3

Zasady ochrony środowiska, przyrody, krajobrazu kulturowego

§ 22.1. Na obszarze objętym planem występują następujące formy ochrony przyrody ustalone na podstawie przepisów odrębnych:

- 1) otulina Kampinoskiego Parku Narodowego (zwanego dalej KPN)- na całym obszarze planu;
- 2) strefa zwykła Warszawski Obszar Chronionego Krajobrazu (zwany dalej WOChK);

§ 23. Dla obszarów chronionych wymienionych w ust. 1 ustala się:

- 1) w granicach obszarów objętych formami ochrony przyrody obowiązują wszelkie nakazy, zakazy i ograniczenia ustanowione przepisami odrębnymi dla tych obszarów;
- 2) w granicach WOChK zakaz realizacji zabudowy podpiwniczonej oraz budynków z garażami i parkingami poniżej poziomu terenu.

§ 24.1. Cały obszar planu znajduje się w obszarze potencjalnego zagrożenia powodzią.

2. Ustawa Prawo wodne nie obliguje do wprowadzania dla tego terenu zakazów, nakazów i ograniczeń niemniej obszar położony w granicach terenu zagrożenia w przypadku awarii wałów jest narażony na zalanie i wszelka działalność inwestycyjna winna być prowadzona ze świadomością możliwości jego wystąpienia; ponadto obecni użytkownicy oraz inwestorzy, winni podjąć działania zmierzające do zredukowania ewentualnych strat materialnych i niematerialnych na wypadek ewentualnego wystąpienia awarii wałów.

§ 25. W zakresie ochrony i kształtowania zieleni, z wyłączeniem sytuacji podyktowanych względami fitosanitarnymi, ustala się:

- 1) zachowanie i ochronę zieleni wysokiej na terenach zabudowy mieszkaniowej;
- 2) rekultywację terenów oznaczonych na rysunku planu symbolami: 1ZP/WS do 3ZP/WS;
- 3) wprowadzenie funkcji zieleni urządzonej ze zbiornikami wodnymi na tereny oznaczone na rysunku planu symbolami: 1ZP/WS do 3ZP/WS;
- 4) wprowadzenie funkcji zieleni urządzonej na tereny oznaczone na rysunku planu symbolami: 1ZP do 3ZP
- 5) wprowadzenie nasadzeń obustronnych szpalerów drzew wzdłuż ulicy Warszawskiej;
- 6) wprowadzenie zieleni towarzyszącej obiektom i przestrzeniom ogólnodostępnym, w postaci drzew, krzewów i zieleni niskiej;
- 7) ochronę warunków siedliskowych istniejących zadrzewień oraz wartościowych pojedynczych drzew, poprzez:
 - a) zakaz utwardzania i innego ograniczania przepuszczalności gleb w promieniu 1m od pnia drzewa o obwodzie pierśnicy powyżej 50 cm,
 - b) zakaz prowadzenia robót ziemnych wymagających zastosowania sprzętu mechanicznego w odległości mniejszej niż 1,0m od pnia drzewa o obwodzie pierśnicy 50-100 cm, oraz w odległości mniejszej niż 1,5m od pnia drzewa o obwodzie pierśnicy 101-200 cm, oraz w odległości mniejszej niż 2,0m od pnia drzewa o obwodzie pierśnicy powyżej 200 cm,
 - c) na terenach w granicach WOChK nakaz wprowadzania nasadzeń kompensujących gatunków rodzimych i właściwych dla siedlisk w przypadku konieczności usunięcia pojedynczych drzew lub krzewów z zadrzewień śródpolnych, przydrożnych lub nadwodnych, stosowania nasadzeń gatunków rodzimych i właściwych dla siedlisk.

§ 26. W zakresie ochrony gatunkowej, występującej na terenie gminy pachnicy dębowej oraz jej ostoi - dziuplastych i częściowo spróchniałych drzew liściastych, ustala się dla terenów leżących w strefie zwykłej WOChK:

- 1) przed przystąpieniem do jakichkolwiek zmian w zagospodarowaniu działek z istniejącym drzewostanem liściastym o średnicy pierśnicy powyżej 70 cm, nakazuje się przeprowadzenie na koszt inwestora badań w zakresie zasiedlenia ich przez pachnicę dębową; badania powinny być przeprowadzone przez

specjalistę nauk przyrodniczych, w szczególności entomologa;

- 2) w przypadku potwierdzenia występowania pachnicy dębowej na działce - nakaz uzgodnienia zagospodarowania terenu ze służbami ochrony przyrody;
- 3) w miarę możliwości należy prowadzić monitoring przemieszczania się pachnicy dębowej.

§ 27. W zakresie ochrony powierzchni ziemi i środowiska przed odpadami, ustala się:

- 1) zasady gromadzenia i usuwania odpadów komunalnych należy organizować zgodnie z regulacjami obowiązującymi w gminie;
- 2) obowiązek zapewnienia na terenie każdej działki budowlanej miejsca na pojemniki do selektywnej zbiórki odpadów; dopuszcza się wspólne miejsca do selektywnej zbiórki odpadów dla zespołów zabudowy;
- 3) zasady gospodarki odpadami niebezpiecznymi w małych ilościach w związku z istniejącą lub projektowaną działalnością w zakresie rzemiosła nieuciążliwego, usługowego lub wytwórczości, realizacją lub utrzymaniem usług, gospodarką komunalną określają ustanowione, odrębne przepisy obowiązujące w tym zakresie;
- 4) zakaz trwałej zmiany rzeźby terenu;
- 5) nakaz, na etapie przygotowania inwestycji dotyczących usług, sporządzenia bilansu odpadów (określenia zasad gospodarki odpadami, a zwłaszcza ich gospodarczego wykorzystania w trakcie budowy);
- 6) zakazuje się, na całym obszarze objętym planem, składowania gruzu, części używanych samochodów i maszyn, zużytych opon itp.;
- 7) nakaz rekultywacji terenów, na których zostanie stwierdzona obecność arsenu i chromu w ilościach przekraczających wielkości dopuszczone.

§ 28. W zakresie ochrony wód powierzchniowych ustala się:

- 1) zachowanie i ochronę zbiorników wodnych, w tym okresowych;
- 2) zachowanie przebiegu i drożności cieków przecinających teren;
- 3) minimalny wskaźnik powierzchni biologicznie czynnej na działkach budowlanych dla poszczególnych terenów - zgodnie z ustaleniami szczegółowymi;
- 4) zakaz wprowadzania nieoczyszczonych ścieków do wód powierzchniowych lub do grun-

tu oraz tworzenia otwartych kanałów ściekowych;

- 5) nakaz ochrony wód przed zaśmiecaniem i zanieczyszczeniem;
- 6) zakaz wprowadzania ogrodzeń w odległości mniejszej niż 6m od krawędzi zbiorników i cieków wodnych.

§ 29. W zakresie ochrony wód podziemnych ustala się:

- 1) zakaz lokalizacji obiektów, których oddziaływanie lub emitowanie zanieczyszczeń mogą negatywnie wpłynąć na stan tych wód;
- 2) obowiązek podłączania do sieci wodociągowej i kanalizacyjnej wszystkich nowo realizowanych obiektów będących w zasięgu miejskiej infrastruktury wodno - kanalizacyjnej.

§ 30. W zakresie ochrony przed zanieczyszczeniem powietrza ustala się:

- 1) zakaz lokalizowania obiektów mogących znacząco oddziaływać na środowisko, z wyjątkiem realizacji inwestycji celu publicznego, pod warunkiem uzyskania pozytywnego wyniku oceny oddziaływania na środowisko sporządzonej w trybie obowiązujących przepisów;
- 2) nakaz stosowania wysokosprawnych systemów grzewczych i niskoemisyjnych paliw np.: oleju opałowego niskosiarkowego, gazu, energii elektrycznej lub odnawialnych źródeł energii.

§ 31. Na całym obszarze planu zakazuje się lokalizowania zakładów o dużym lub zwiększonym ryzyku wystąpienia awarii przemysłowej w rozumieniu przepisów Prawa Ochrony Środowiska (Tytuł IV ustawy z dnia 27 kwietnia 2001r. Prawo Ochrony Środowiska (j.t. Dz.U. Nr 129, poz. 902 z późn. zm.).

§ 32. Przyjmuje się następującą kwalifikację terenów w zakresie ochrony przed hałasem:

- 1) wskazane w planie tereny zabudowy mieszkaniowej jednorodzinnej (MN1, MN2 i MN3) należy traktować jako „tereny zabudowy mieszkaniowej jednorodzinnej” w rozumieniu przepisów Prawa Ochrony Środowiska (zał. do rozporządzenia Ministra Środowiska z dnia 14 czerwca 2007r. (Dz.U. Nr 120, poz. 826) - tab. 1 poz. 2a);
- 2) wskazane w planie tereny zabudowy mieszkaniowej wielorodzinnej (MW) oraz tereny zabudowy mieszkaniowej wielorodzinnej z zabudową jednorodziną (MW(MN2)) należy traktować jako „tereny zabudowy mieszkaniowej wielorodzinnej i zamieszkania zbioro-

wego” w rozumieniu przepisów Prawa Ochrony Środowiska (załącznik do rozporządzenia Ministra Środowiska z dnia 14 czerwca 2007r. (Dz.U. Nr 120, poz. 826) - tab. 1 poz. 3a);

- 3) wskazane w planie tereny zabudowy usługowo-mieszkaniowej (UC(MW), U/MN4 i MN2/U) należy traktować jako „tereny mieszkaniowo-usługowe” w rozumieniu przepisów Prawa Ochrony Środowiska (załącznik do rozporządzenia Ministra Środowiska z dnia 14 czerwca 2007r. (Dz.U. Nr 120, poz. 826) - tab. 1 poz. 3d);
- 4) wskazane w planie tereny usług oświaty (UO) należy traktować jako „tereny zabudowy związanej ze stałym lub czasowym pobytem dzieci i młodzieży” w rozumieniu przepisów Prawa Ochrony Środowiska (zał. do rozporządzenia Ministra Środowiska z dnia 14 czerwca 2007r. (Dz.U. Nr 120, poz. 826) - tab. 1 poz. 2b);
- 5) wskazane w planie tereny zieleni urządzonej z usługami sportu i rekreacji (ZP(US)) oraz tereny sportu i rekreacji (US) należy traktować jako „tereny rekreacyjno-wypoczynkowe” w rozumieniu przepisów Prawa Ochrony Środowiska (zał. do rozporządzenia Ministra Środowiska z dnia 14 czerwca 2007r. (Dz.U. Nr 120, poz. 826)- tab. 1 poz. 3c).

Rozdział 4

Zasady ochrony dziedzictwa kulturowego i zabytków oraz dóbr kultury współczesnej

§ 33. Na obszarze objętym planem, znajdują się następujące obiekty i obszary podlegające ochronie jako zabytki:

- 1) willa z zielenią, przy ulicy Raclawickiej 21 (d. 15), wpisana do wojewódzkiego rejestru zabytków pod numerem 1265;
- 2) zabytkowe stanowiska archeologiczne oznaczone w ewidencji Wojewódzkiego Konserwatora Zabytków w Warszawie (zwanym dalej w skrócie WKZ) pod numerami AZP: 54-65/7, 54-65/8, 54-65/17.

§ 34. Dla obiektu zabytkowej willi wpisanej do rejestru zabytków, o której mowa w § 33 pkt 1), wszelkie działania inwestycyjne wymagają zgody WKZ.

§ 35.1. Ustala się ochronę zabytków archeologicznych wymienionych w § 33 pkt 2) w formie stref ochrony konserwatorskiej oznaczonych na rysunku planu zgodnie z numerem ewidencyjnym WKZ.

2. Na obszarze stref oznaczonych 54-65/7, 54-65/8, 54-65/17 ustala się:

- 1) nakaz uzyskania przez inwestora, od wojewódzkiego konserwatora zabytków – przed wydaniem pozwolenia na budowę lub zgłoszeniem właściwemu organowi budowy obiektów budowlanych, wiążących się z wykonywaniem robót ziemnych – uzgodnienia zakresu i rodzaju niezbędnych badań archeologicznych;
- 2) nakaz uzyskania przez inwestora, od wojewódzkiego konserwatora zabytków uzgodnienia zakresu i rodzaju niezbędnych badań archeologicznych poprzedzających inne niż wymienione w pkt 1 roboty ziemne lub zmianę charakteru dotychczasowej działalności w granicach ww. stref;
- 3) nakaz przeprowadzenia badań archeologicznych oraz wykonania ich dokumentacji (przed rozpoczęciem badań archeologicznych wymagane jest uzyskanie od wojewódzkiego konserwatora zabytków pozwolenia na ich prowadzenie).

§ 36.1. Na obszarze objętym planem znajdują się następujące obiekty uznane jako dobra kultury:

- 1) figura Serca Jezusa;
- 2) pomnik gen. Mikołaja Bółtucia;
- 3) pomnik Bohaterów Poległych w Obronie Ojczyzny;
- 4) kapliczka przy ulicy Rolniczej.

2. Ustala się ochronę dóbr kultury wymienionych w ust. 1 i wskazanych na rysunku planu, poprzez:

- 1) zakaz usuwania; zmiana lokalizacji jedynie w przypadku kolizji z realizacją inwestycji celu publicznego;
- 2) zakaz lokalizowania zabudowy w strefie 5m od obiektu lub jego ogrodzenia;
- 3) zakaz sytuowania reklam i znaków informacyjno-plastycznych w promieniu 20m od obiektu.

§ 37. Ustala się, że na rozbiórkę obiektów, wybudowanych przed 1945 rokiem należy uzyskać zgodę wojewódzkiego konserwatora zabytków.

§ 38. Na obszarze objętym granicami planu nie występują obiekty lub budynki zaliczone do dóbr kultury współczesnej.

Rozdział 5

Wymagania wynikające z potrzeb kształtowania przestrzeni publicznych

§ 39.1. Wyznacza się układ miejsc i przestrzeni publicznych, w którego skład wchodzi:

- 1) jezdnia odbarczająca służąca obsłudze ruchu lokalnego samochodowego, rowerowego i pieszego - część pasa drogowego drogi krajowej nr 7 – zlokalizowana na terenie oznaczonym KDGP;
- 2) drogi zbiorcze – tereny oznaczone symbolami 1KDZ (ulica Rolnicza), 2KDZ (ulica Wiślana);
- 3) drogi gminne lokalne i dojazdowe – tereny oznaczone symbolami 1KDL, 2KDL, od 1KDD do 41KDD i od 1KD-PJ do 4KD-PJ;
- 4) przestrzeń ogólnodostępne tworzące system ciągów pieszych, skwerów i zieleńców w otoczeniu zabudowy administracyjno-usługowej na terenach oznaczonych symbolami UC(MW)i na terenach od 1UA do 4UA;
- 5) tereny zieleni urządzonej z układem zbiorników i cieków wodnych starorzeczy – tereny oznaczone symbolami od 1ZP/WS do 3ZP/WS;
- 6) teren zieleni urządzonej z usługami sportu i rekreacji – teren oznaczony symbolem ZP(US);
- 7) tereny zieleni urządzonej – tereny oznaczone symbolami od 1ZP do 3ZP;
- 8) ciągi piesze – tereny oznaczone symbolami 1KP i 2KP;
- 9) teren parkingu ogólnodostępnego - teren oznaczony symbolem KD-Gp;
- 10) tereny dróg wewnętrznych.

2. Miejscami i przestrzeniami publicznymi mogą być również niewygradzone tereny przed niektórymi obiektami usługowymi - w zależności od charakteru prowadzonej w nich działalności usługowej, nieoznaczone oddzielnym symbolem.

§ 40. Tereny, o których mowa § 39 ust. 1 i 2 wymagają szczególnego opracowania miejsc koncentracji ruchu pieszego (posadzki, mała architektura) oraz starannej aranżacji zieleni towarzyszącej.

§ 41. Ustala się zasady zagospodarowania poszczególnych miejsc i przestrzeni publicznych wymienionych w § 39 ust. 1 i 2:

- 1) ustala się budowę lub przebudowę posadzek, oświetlenia, odwodnienia itp.;

- 2) ustala się urządzenie zieleni przyulicznej, w szczególności zachowanie, nasadzenia lub wymianę szpalerów drzew, zgodnie z rysunkiem planu i ustaleniami szczegółowymi;

- 3) nakaz zharmonizowania:

- a) kolorystyki i rodzaju materiałów użytych do budowy nawierzchni, w szczególności chodników, placów, miejsc postojowych dla samochodów,
- b) kolorystyki i formy urządzeń wyposażenia terenów komunikacji i mebli ulicznych,
- c) kompozycji roślinnej w szczególności poprzez zachowanie jednorodności gatunkowej szpalerów, alei, żywopłotów;

- 4) dopuszcza się wyznaczenie miejsc dla lokalizacji ogródków gastronomicznych przy lokalach usługowych;

- 5) dopuszcza się lokalizowanie reklam, nośników reklam, szyldów i słupów ogłoszeniowych, zgodnie z ustaleniami § 20;

- 6) ustala się zakaz tworzenia trwałych przegród w dostępie do terenów przestrzeni publicznych (przy czym nie uważa się za ogrodzenia elementów małej architektury takich jak: pacholki, słupki, pojemniki z zielenią i inne);

- 7) zakaz lokalizacji tymczasowych obiektów budowlanych; wyjątek stanowią obiekty służące realizacji właściwego obiektu budowlanego, które należy usunąć po zakończeniu budowy.

§ 42. Dla miejsc i przestrzeni publicznych ustala się obowiązek zapewnienia dostępności osobom niepełnosprawnym do:

- 1) terenów komunikacji: ulic, placów, ciągów pieszych, przejść pieszych, przystanków komunikacji miejskiej (likwidacja progów wysokościowych);

- 2) obiektów usługowych i mieszkalnych oraz terenów zieleni urządzonej.

Rozdział 6

Parametry i wskaźniki kształtowania zabudowy oraz zagospodarowania terenu

§ 43. Określa się parametry i wskaźniki kształtowania zabudowy oraz zagospodarowania terenu, w odniesieniu do terenów o różnym przeznaczeniu:

- 1) ustala się maksymalną powierzchnię zabudowy, zgodnie z ustaleniami szczegółowymi;
- 2) ustala się maksymalną intensywność zabudowy, zgodnie z ustaleniami szczegółowymi;
- 3) ustala się maksymalną wysokość zabudowy, zgodnie z ustaleniami szczegółowymi;

- 4) ustala się minimalny procentowy udział powierzchni biologicznie czynnej, zgodnie z ustaleniami szczegółowymi.

§ 44. Zasady podziału nieruchomości gruntowych na działki budowlane:

- 1) minimalna powierzchnia działki budowlanej oraz minimalny wymiar frontu działki - zgodnie z ustaleniami szczegółowymi dla terenów;
- 2) dopuszcza się powierzchnię działki budowlanej stanowiącą przynajmniej 80% minimalnej powierzchni działki budowlanej ustalonej planem dla terenu, przy zachowaniu wskaźników ustalonych planem w zakresie powierzchni zabudowy i intensywności zabudowy, w przypadku gdy:
 - a) dotyczy to co najwyżej jednej projektowanej działki budowlanej powstałej w wyniku podziału większej nieruchomości,
 - b) dotyczy to działki budowlanej, której powierzchnia została ograniczona w wyniku przeznaczenia niniejszym planem części działki pod inwestycję celu publicznego.

§ 45. Dopuszcza się lokalizację nowej zabudowy na działkach o powierzchni mniejszej niż powierzchnia działki budowlanej ustalonej planem dla terenu, przy zachowaniu wskaźników ustalonych planem w zakresie powierzchni zabudowy, intensywności zabudowy i powierzchni biologicznie czynnej w przypadku, gdy działka spełnia równocześnie następujące wymagania:

- 1) działka ma podłączenie do gminnej sieci wodociągowej oraz do gminnej sieci kanalizacyjnej,
- 2) dostęp do drogi publicznej jest bezpośredni lub za pośrednictwem dróg wewnętrznych o parametrach zgodnych z wymienionymi w § 98 ust. 2.

§ 46. W zakresie sytuowania budynku na działce ustala się:

- 1) linie zabudowy, zgodnie z rysunkiem planu i ustaleniami § 12, § 13, § 14, § 15, § 16, § 17;
- 2) zakaz sytuowania budynków w odległości mniejszej niż 4m od granicy drogi wewnętrznej;
- 3) dopuszcza się całkowite lub częściowe podpiwniczenie budynków mieszkalnych, usługowych i mieszkalno-usługowych z zastrzeżeniem pkt 5 oraz § 23 pkt 2;
- 4) maksymalna wysokość poziomu głównego wejścia do budynku - 1m od istniejącego poziomu terenu;

- 5) zakaz tworzenia skarp oraz obsypywania ziemią ścian zewnętrznych budynków, w których wejście zostało wyniesione ponad istniejący poziom terenu.

§ 47. W zakresie geometrii dachu i kolorystyki pokryć dachowych ustala się:

- 1) zakaz stosowania pokryć dachowych w kolorze niebieskim, turkusowym, seledynowym, fioletowym, żółtym, pomarańczowym, różowym - preferowane kolory to ciemnoszary, ciemnozielony, granatowy, brązowy, czerwony;
- 2) zakaz zróżnicowania kolorystyki dachów stromych w obrębie jednej działki budowlanej;
- 3) zakaz stosowania dachów stromych jedno-spadowych.

§ 48. Dla garaży i zabudowy gospodarczej towarzyszących budynkowi o funkcji mieszkalnej, mieszkalno-usługowej lub usługowej ustala się:

- 1) zakaz eksponowania nowej zabudowy gospodarczej w pierzei przestrzeni publicznych, w szczególności drogi publicznej; wolnostojącą zabudowę gospodarczą należy lokalizować na tyłach budynku głównego;
- 2) dla nowopowstałych budynków garażowych i gospodarczych ustala się maksymalną wysokość 6m;
- 3) dopuszcza się dachy o kącie nachylenia połaci dachowych mniejszym niż 30°;
- 4) zakaz budowy i ustawiania garaży, obiektów gospodarczych z elementów prefabrykowanych jako tymczasowych obiektów budowlanych;
- 5) nakaz zharmonizowania bryły, kolorystyki elewacji i materiałów wykończeniowych z budynkiem o funkcji mieszkalnej lub usługowej.

Rozdział 7

Zasady i warunki scalania i podziału nieruchomości

§ 49. Nie wyznacza się obszarów przeznaczonych do scaleń i podziałów nieruchomości w rozumieniu ustawy o gospodarce nieruchomościami.

§ 50.1. Dopuszcza się scalanie i podział nieruchomości w rozumieniu ustawy o gospodarce nieruchomościami na wniosek właściciela lub użytkownika wieczystego.

2. W przypadku scalenia i podziału nieruchomości na wniosek właściciela lub użytkownika wieczystego ustala się:

- 1) po scaleniu działek gruntowych podział na działki budowlane zgodnie z zasadami określonymi w § 44;
- 2) w przypadku wydzielenia dróg obowiązują zasady określone w § 98 ust. 2.

§ 51. Dopuszcza się podziały nieruchomości niezabudowanych na działki budowlane lub nieruchomości zabudowanych dokonywane w celu wyłączenia ze współwłasności pod warunkiem, że spełniać będą wymagania ustalone dla działek budowlanych w przepisach szczególnych z zakresu budownictwa i gospodarki nieruchomościami oraz zasady określone w § 44.

§ 52. Na terenach oznaczonych symbolami przeznaczenia KDGP, KDZ, KDL, KDD zabrania się dokonywać jakichkolwiek podziałów za wyjątkiem dostosowujących stan własnościowy do ustaleń planu.

Rozdział 8

Zasady adaptacji, przebudowy, rozbudowy i budowy systemów komunikacji

§ 53. Ustalenia ogólne w zakresie układu komunikacyjnego:

- 1) ustala się linie rozgraniczające dróg wraz z urządzeniami inżynierskimi;
- 2) ustalenia szczegółowe dla terenów komunikacyjnych w § 96 - § 100.

§ 54. Ustala się adaptację i przebudowę dróg publicznych klasy drogi głównej ruchu przyspieszonego, dróg zbiorczych, lokalnych i dojazdowych na terenach oznaczonych symbolami przeznaczenia:

- 1) KDGP – teren drogi publicznej klasy drogi głównej ruchu przyspieszonego;
- 2) KDZ - tereny dróg publicznych klasy drogi zbiorczej;
- 3) KDL - tereny dróg publicznych klasy drogi lokalnej;
- 4) KDD - tereny dróg publicznych klasy drogi dojazdowej.

§ 55. Plan wyznacza drogi dojazdowe w formie ciągu pieszo-jezdnego na terenach oznaczonych na rysunku planu symbolem KD-PJ.

§ 56. Plan wyznacza ciągi piesze na terenach oznaczonych na rysunku planu symbolem KP.

§ 57. Szczegółowy przebieg linii rozgraniczających terenów komunikacyjnych wraz z podstawowym wymiarowaniem przedstawiono na rysunku planu.

§ 58.1. Podział ulic ze względu na kategorię w sieci drogowej tj. na drogi powiatowe oraz gminne określają przepisy szczegółowe (ustawa o drogach publicznych oraz rozporządzenia wykonawcze).

2. O ewentualnej dostępności do ww. dróg decyduje wyłącznie zarządca drogi.

§ 59.1. Dopuszcza się prowadzenie komunikacji autobusowej oraz realizację urządzeń dla jej obsługi na terenach dróg publicznych oznaczonych symbolami przeznaczenia: KDZ, KDL i 33 KDD.

2. Na terenach funkcjonalnych znajdujących się przy drogach, na których dopuszczone jest prowadzenie komunikacji autobusowej, dopuszcza się realizację urządzeń służących tej funkcji, m. in. zatok i wiat przystankowych w miejscach i na warunkach uzgodnionych z zarządcą drogi i właścicielem terenu.

§ 60. Dla dróg dojazdowych ustala się:

- 1) w drogach o szerokości w liniach rozgraniczających powyżej 8,0m należy realizować chodnik przynajmniej z jednej strony ulicy;
- 2) w drogach o szerokości w liniach rozgraniczających 8,0m i mniej, w celu realizacji chodnika lub należytego odwodnienia terenu, dopuszcza się wprowadzenie ruchu jednokierunkowego;
- 3) drogi o szerokości w liniach rozgraniczających 8,0m i mniej można realizować jako drogi w formie ciągu pieszo-jezdnego z niewyodrębnioną jezdnią i chodnikiem;
- 4) dopuszcza się stosowanie urządzeń do spowalniania ruchu samochodowego.

§ 61. Uzupełniającą sieć dostępu komunikacyjnego do poszczególnych działek stanowią prywatne drogi wewnętrzne, niewyznaczone na rysunku planu, których kształtowanie określają projekty podziałów, z warunkami jak w § 98 ust. 2.

§ 62.1. Potrzeby parkingowe dla istniejących, rozbudowywanych i projektowanych obiektów należy realizować na terenie lokalizacji własnych w ilości nie mniejszej niż wynikającej ze wskaźników podanych w tabeli 1:

Tabela 1 - wskaźniki do bilansu miejsc parkingowych

Lp.	Rodzaj funkcji	Podstawa odniesienia	Minimalny wskaźniki miejsc postojowych
1.	Budynki mieszkalne wielorodzinne	1 mieszkanie	1,2
2.	Zabudowa jednorodzinna	1 mieszkanie	1
	Budynek jednorodzinny	1 budynek	2
3.	Domy studenckie, hotele pracownicze	10 łóżek	2,3
4.	Hotele, pensjonaty	10 łóżek	5
5.	Domy dziennego i stałego pobytu dla osób starszych	15 łóżek	1,3
6.	Obiekty handlowe o powierzchni sprzedaży do 2000m ²	100m ² pow. sprzedaży	3
7.	Targowiska, hale targowe	100m ² pow. całkowitej	2,5
8.	Restauracje, kawiarnie, bary	100 miejsc konsumpc	30
9.	Biura, urzędy, poczty, banki	100m ² pow. użytkowej	3
10.	Przychodnie, gabinety lekarskie, kancelarie adwokackie	100m ² pow. użytkowej	2,5
11.	Kościóły, kaplice	100m ² pow. użytkowej	1,2
12.	Domy parafialne, domy kultury	100m ² pow. użytkowej	0,8
13.	Kina, teatry	100 miejsc siedzących	11
14.	Hale widowiskowe i widowiskowo- sportowe, stadiony	100 użytkowników równocześnie	25 + 0,3 m.p. dla autokaru
15.	Obiekty muzealne i wystawowe	1000m ² pow. użytkowej	20 + 0,3 m.p. dla autokaru
16.	Szkoły podstawowe i gimnazja	1 pomieszczenie do nauczania	1,5
17.	Szkoły średnie	1 pomieszczenie do nauczania	1,5
18.	Szkoły wyższe, obiekty dydaktyczne	10 słuchaczy	1,5
19.	Przedszkola, świetlice	1 oddział	3
20.	Szpital, klinika	10 łóżek	5
21.	Place składowe, hurtownie, magazyny	1000m ² pow. składowej	4,5
22.	Rzemiosło usługowe	100m ² pow. użytkowej	3
23.	Myjnia samochodowa	1 stanowisko do mycia	2
24.	Baseny pływackie, siłownialne małe obiekty sportu i rekreacji	1000m ² pow. użytkowej	10
25.	Kąpieliska	100m ² terenu zagospodarowanego	2
26.	Korty tenisowe (bez miejsc dla widzów)	1 kort	2

2. Dopuszcza się realizację parkingów ogólnodostępnych w pasach drogowych, na terenach oznaczonych symbolami przeznaczenia terenu: KDZ i KDL na warunkach określonych w przepisach szczególnych i w uzgodnieniu z zarządcami dróg.

Rozdział 9

Zasady przebudowy i budowy systemów infrastruktury technicznej

§ 63. W zakresie zasad przebudowy i budowy systemu uzbrojenia inżynierskiego terenu:

1) ustala się zachowanie i rozbudowę istniejących sieci; dopuszcza się przebudowę sieci magistralnych, rozbiórczych i przyłączy kolidujących z projektowaną zabudową, obiektami i zagospodarowaniem terenu;

2) ustala się lokalizowanie sieci uzbrojenia terenu w liniach rozgraniczających dróg publicznych;

3) w przypadkach, gdy istniejące zagospodarowanie terenu uniemożliwia realizację infrastruktury w liniach rozgraniczających dróg publicznych, dopuszcza się ich lokalizację w niewyznaczonych planem drogach wewnętrznych i na działkach budowlanych na podstawie opracowań technicznych i pod warunkiem zapewnienia dostępu do obiektów w celach eksploatacyjnych, przy czym niezbędna jest na to zgoda właściciela terenu ewentualnie inne zgody wynikające z przepisów odrębnych;

4) wyznacza się teren I-H pod adaptację urządzeń technicznych istniejącego ujęcia wody i stacji uzdatniania wody;

- 5) dopuszcza się możliwość realizacji urządzeń technicznych uzbrojenia jako towarzyszących inwestycjom na terenach własnych inwestorów, w wydzielonej strefie;
- 6) realizacja układu dróg publicznych powinna obejmować kompleksową realizację uzbrojenia technicznego;
- 7) ustala się docelowo pełne uzbrojenie inżynierijne działek budowlanych w granicach planu.

§ 64. W zakresie zaopatrzenia w wodę ustala się:

- 1) docelowo, dla wszystkich terenów zabudowy, zaopatrzenie w wodę z gminnej sieci wodociągowej, poprzez sukcesywnie rozbudowywaną sieć magistral i przewodów wodociągowych, na warunkach określonych przez zarządcę sieci;
- 2) dopuszcza się eksploatację i przebudowę istniejącego ujęcia wody i stacji uzdatniania wody zlokalizowanej na terenie I-H;
- 3) do czasu realizacji gminnej lub lokalnej sieci wodociągowej, dopuszcza się zaopatrzenie w wodę z ujęć własnych;
- 4) ujęcia własne należy traktować jako rozwiązanie tymczasowe - ich lokalizacja oraz sposób wykonania podłączeń powinny uwzględniać możliwość docelowego podłączenia zabudowy do sieci gminnej;
- 5) parametry systemu wodociągowego muszą zapewnić odpowiednią ilość wody do celów gaśniczych zgodnie z wymogami zapisanymi w rozporządzeniu Ministra Spraw Wewnętrznych i Administracji w sprawie przeciwpożarowego zaopatrzenia w wodę oraz dróg pożarowych z dnia 24 lipca 2009r. (Dz.U. Nr 124, poz. 1030).

§ 65. W zakresie odprowadzenia ścieków bytowo-komunalnych ustala się:

- 1) docelowo, dla wszystkich terenów zabudowy, zakłada się odprowadzenie ścieków do gminnej oczyszczalni ścieków, poprzez sukcesywnie rozbudowywaną sieć kolektorów i kanałów podziemnych;
- 2) do czasu realizacji gminnej kanalizacji sanitarnej, dla zabudowy jednorodzinnej dopuszcza się odprowadzenie ścieków do szczelnych zbiorników bezodpływowych cyklicznie opróżnianych przez wyspecjalizowane służby;
- 3) szczelne zbiorniki bezodpływowe należy traktować jako rozwiązanie tymczasowe - ich lokalizacja oraz sposób wykonania podłączeń powinny uwzględniać możliwość docelowego podłączenia zabudowy do sieci gminnej;

- 4) zakaz realizacji i stosowania zbiorników bezodpływowych po zrealizowaniu gminnej sieci kanalizacji sanitarnej.

§ 66. Ustalenia planu w zakresie zaopatrzenia w ciepło:

- 1) indywidualne systemy zaopatrzenia w ciepło; nakaz stosowania wysokosprawnych systemów grzewczych i niskoemisyjnych paliw np.: oleju opałowego niskosiarkowego, gazu, energii elektrycznej lub odnawialnych źródeł energii;
- 2) indywidualne systemy zaopatrzenia w ciepło można stosować do grup budynków;
- 3) nakaz likwidacji, podczas przebudowy budynków, istniejących urządzeń na paliwa stałe o wysokiej emisji zanieczyszczeń, w szczególności: węgiel, koks.

§ 67. W zakresie zaopatrzenia w gaz ustala się:

- 1) zaopatrzenie w gaz ziemny dla potrzeb ogrzewania pomieszczeń, uzyskiwania ciepłej wody użytkowej, zasilania kuchni gazowych - z istniejącego systemu za pośrednictwem sukcesywnie rozbudowywanego pierścieniowego układu sieci gazociągów;
- 2) dalsza gazyfikacja obszaru możliwa o ile zostaną zawarte umowy pomiędzy dostawcą gazu a odbiorcą, po spełnieniu kryteriów ekonomicznej opłacalności dostaw gazu dla Przedsiębiorstwa Gazowniczego;
- 3) dla całego obszaru planu ustala się adaptację istniejącej sieci; realizację, rozbudowę i przebudowę sieci gazowej ustala się wyłączenie jako podziemnej;
- 4) realizację sieci i przyłączy gazowych w rezerwach terenu dokonanych w liniach rozgraniczających drogi i terenów dróg wewnętrznych;
- 5) podczas prowadzenia prac modernizacyjnych dróg należy zabezpieczyć istniejące gazociągi przed uszkodzeniem przez ciężki sprzęt budowlany i samochody;
- 6) linia ogrodzeń winna przebiegać w odległości min. 0,5m od gazociągu;
- 7) na terenach zabudowy mieszkaniowej jednorodzinnej usytuowanie punktów redukcyjno-pomiarowych ustala się w linii ogrodzeń (otwierane na zewnątrz od strony ulicy), w pozostałych przypadkach w miejscu uzgodnionym z zarządzającym siecią gazową;
- 8) gazociągi, które w wyniku modernizacji drogi znalazłyby się pod jezdnią, należy przenieść w strefę rezerwy terenu w liniach

rozgraniczających dróg na koszt inwestora budowy;

- 9) strefę ograniczeń w zagospodarowaniu terenu wokół istniejącego gazociągu wysokiego ciśnienia. Szerokość tej strefy wynosi 40m od osi linii na obie strony. Wszelkie działania inwestycyjne w tej strefie należy uzgadniać z zarządcą sieci;
- 10) warunki techniczne jakim powinny odpowiadać sieci gazowe zgodnie z właściwymi przepisami szczególnymi.

§ 68. W zakresie zaopatrzenia w energię elektryczną ustala się:

- 1) dla całego obszaru planu zaopatrzenie w energię elektryczną z sieci elektroenergetycznej;
- 2) realizację, rozbudowę i przebudowę sieci i urządzeń elektroenergetycznych, w zależności od potrzeb, na całym terenie działania planu, przy czym w pierwszej kolejności pod rozbudowę sieci i budowę stacji transformatorowych rezerwuje się tereny w liniach rozgraniczających istniejących i projektowanych dróg publicznych;
- 3) lokalizację nowych stacji transformatorowych jako wewnętrznych i słupowych w formie stacji wolnostojących lub wbudowanych w projektowaną zabudowę;
- 4) strefę ograniczeń w zagospodarowaniu terenu wokół istniejących linii napowietrznych średniego napięcia. Szerokość tej strefy wynosi 6m od osi linii na obie strony. Zagospodarowanie przestrzenne wewnątrz tej strefy należy rozpatrywać każdorazowo indywidualnie w oparciu o opinię zarządcy sieci. W decyzjach o pozwoleniu na budowę wydanych dla obiektów położonych w strefie należy zastrzegać każdorazowo specjalne wymogi obowiązujące przy wznoszeniu obiektów, określone w przepisach szczegółowych;
- 5) w przypadku wystąpienia kolizji projektu zagospodarowania działki budowlanej z istniejącymi urządzeniami elektroenergetycznymi, inwestor pokryje koszty niezbędnej przebudowy tych urządzeń na warunkach i za zgodą zarządcy sieci;
- 6) dopuszcza się uzyskiwanie energii z baterii słonecznych; uzyskiwanie energii w inny sposób dopuszcza się jedynie dla potrzeb zasilania awaryjnego w przypadku zaniku napięcia zasilania podstawowego z sieci energetyki zawodowej.

§ 69. W zakresie dostępu do telefonicznych połączeń kablowych, sieci teletechnicznych i radiowych sieci telekomunikacyjnych ustala się:

- 1) adaptację istniejącej sieci dla całego obszaru planu. Realizację, rozbudowę i przebudowę sieci ustala się wyłącznie jako kablowej podziemnej. Zachowuje się istniejące linie napowietrzne do czasu ich remontu lub innej konieczności przebudowy;
- 2) realizację sieci i przyłączy w rezerwach terenu dokonanych w liniach rozgraniczających dróg i terenów dróg wewnętrznych;
- 3) dopuszcza się obsługę telekomunikacyjną obiektów na terenie objętym planem z istniejącej sieci telekomunikacyjnej lub z innych sieci telekomunikacyjnych;
- 4) na terenach przeznaczonych pod zabudowę mieszkaniową jednorodzinną ogranicza się możliwość lokalizowania inwestycji celu publicznego z zakresu łączności publicznej wyłącznie do infrastruktury telekomunikacyjnej o nieznacznym oddziaływaniu, w myśl ustawy z dnia 7 maja 2010r. o wspieraniu rozwoju usług i sieci telekomunikacyjnych (Dz.U. Nr 106, poz. 675).

§ 70. W zakresie odprowadzenia i zagospodarowania wód opadowych i roztopowych oraz ścieków opadowych ustala się:

- 1) zakaz wprowadzania do gruntu i wód podziemnych ścieków opadowych lub roztopowych o parametrach przekraczających standardy jakości przewidziane dla środowiska;
- 2) dla nowej zabudowy nakazuje się zagospodarowanie wód opadowych i roztopowych w obrębie działki budowlanej;
- 3) sposób ukształtowania terenu na działce budowlanej nie może powodować spływu wód opadowych z działki na działki sąsiednie; na działkach budowlanych, gdzie minimalny udział powierzchni biologicznie czynnej nie przekracza 50% - należy stworzyć warunki do przechwycenia i czasowego przechowywania nadmiaru wód w celu niedopuszczenia do spływu wód na działki sąsiednie;
- 4) docelowo ustala się budowę kanalizacji deszczowej dla odwodnienia dróg publicznych o kategoriach: lokalna, zbiorcza;
- 5) dopuszcza się realizację kanalizacji deszczowej dla odwodnienia nie wymienionych w pkt 4), utwardzonych terenów przestrzeni publicznych oraz parkingów i placów towarzyszących obiektom użyteczności publicznej;

- 6) do czasu realizacji kanalizacji deszczowej obsługującej przestrzenie publiczne, dopuszcza się odprowadzenie - podczyszczonych do parametrów zgodnych z przepisami - ścieków opadowych i roztopowych do studni chłonnych, ewentualnie powierzchniowo na teren biologicznie aktywny;
- 7) w przypadku przebudowy istniejącej drogi publicznej dojazdowej o szerokości w liniach rozgraniczających poniżej 10m, gdzie budowa kanalizacji deszczowej zbiorczej jest niemożliwa, należy zapewnić skuteczne odwodnienie drogi w szczególności poprzez odprowadzenie nadmiaru wód:
 - a) na teren biologicznie aktywny, przy czym w takim przypadku minimalny udział powierzchni biologicznie czynnej w stosunku do powierzchni pasa drogowego powinien wynosić min. 25%,
 - b) do gruntu poprzez zastosowanie na jezdni nawierzchni półprzepuszczalnej lub ażurowej w szczególności w odniesieniu do dróg istniejących o szerokości w liniach rozgraniczających poniżej 8,0m,
 - c) do noworealizowanych podziemnych zbiorników retencyjno-infiltracyjnych,
 - d) do dołów chłonnych w przypadku gdy parametry podłoża na to pozwalają i nie ma groźby zanieczyszczenia wód podziemnych,
 - e) na tereny dróg publicznych wyposażonych w kanalizację deszczową;
- 8) dopuszcza się odprowadzanie nadmiaru wód opadowych lub roztopowych z dróg wewnętrznych na tereny dróg publicznych, pod warunkiem, że są one wyposażone w kanalizację deszczową.

Rozdział 10

Zasady rehabilitacji istniejącej zabudowy i infrastruktury technicznej

§ 71.1. Wyznacza się obszar wymagający rehabilitacji istniejącej zabudowy i infrastruktury technicznej, oznaczony na rysunku planu.

2. Na obszarze wymienionym w ust. 1 ustala się:

- 1) ujednoczenie wysokości zabudowy w pierzei ulicy Warszawskiej;
- 2) urządzenie systemu miejsc i przestrzeni publicznych ze starannie zaaranżowanymi ciągami pieszymi, placami, skwerami, zielenią przyuliczną, itp.;
- 3) wprowadzenie starannie dobranych obiektów małej architektury, elementów wyposażenia ulic i mebli ulicznych takich jak: latarnie, ławki, siedziska, kosze na śmieci, stojaki na rowery, pojemniki z zielenią itp.;

nie, ławki, siedziska, kosze na śmieci, stojaki na rowery, pojemniki z zielenią itp.;

- 4) wymianę nawierzchni i wykształcenie posadzek na terenach publicznych;
- 5) likwidację obiektów tymczasowych;
- 6) likwidację lub wymianę budynków w złym stanie technicznym;
- 7) przebudowę skrzyżowań dróg publicznych;
- 8) zastąpienie naziemnych elementów uzbrojenia terenu podziemnymi;
- 9) poprawę parametrów użytkowych infrastruktury technicznej;
- 10) realizację kanalizacji deszczowej;
- 11) iluminację obiektów o uznanych wartościach kulturowych lub plastycznych.

Rozdział 11

Zasady tymczasowego zagospodarowania, urządzenia i użytkowania terenów

§ 72. Dopuszcza się kontynuację sposobu użytkowania budynków i terenów w sposób zgodny ze stanem istniejącym w dniu uchwalenia planu do czasu ich zagospodarowania zgodnie z przeznaczeniem określonym w planie.

§ 73.1. Dopuszcza się kontynuację użytkowania w zakresie funkcji oraz zachowanie, przebudowę i remont istniejącej zabudowy i urządzeń sportu i rekreacji na terenie UC(MW) do czasu wymiany funkcji i realizacji nowej zabudowy i zagospodarowania terenu zgodnie z przeznaczeniem określonym w planie.

2. Zagospodarowanie terenu UC(MW) zgodnie z przeznaczeniem określonym w planie pod warunkiem wskazania nowej lokalizacji dla boiska sportowego.

Dział II

Ustalenia szczegółowe dla terenów

§ 74. Dla terenów oznaczonych symbolami od 1UA do 4UA ustala się:

- 1) Przeznaczenie podstawowe - tereny zabudowy usług publicznych, w tym usług administracji, oświaty, zdrowia oraz usług komercyjnych.
- 2) Tereny objęte granicami obszaru wskazanego przez plan jako wymagający rehabilitacji istniejącej zabudowy i infrastruktury technicznej – obowiązują odpowiednio ustalenia § 71.
- 3) Wymagania wynikające z potrzeb kształtowania przestrzeni publicznych: zasady doty-

- czące lokalizacji reklam i realizacji ogrodzeń według ustaleń ogólnych § 20, § 21;
- 4) Obowiązujące zasady zagospodarowania terenu i kształtowania zabudowy:
 - a) minimalna wielkość działki budowlanej – 1000m²;
 - b) wskaźnik maksymalnej powierzchni zabudowy – 0,6;
 - c) wskaźnik maksymalnej intensywności zabudowy - 1,8;
 - d) minimalna wysokość zabudowy – 9m;
 - e) maksymalna wysokość zabudowy – 12m;
 - f) minimalny wskaźnik powierzchni biologicznie czynnej – 25% działki budowlanej;
 - g) dach płaski;
 - h) dla nowych działek budowlanych powstałych w wyniku podziału większego terenu ustala się minimalną szerokość frontu działki budowlanej – 20m z tolerancją 10%.
 - 5) Zasady ochrony środowiska, przyrody i krajobrazu kulturowego: według ustaleń ogólnych § 23, § 25 oraz § 28 - § 32;
 - 6) Ochrona dziedzictwa kulturowego według ustaleń ogólnych § 37.
 - 7) Inne ograniczenia dla zagospodarowania terenu wynikające z przepisów odrębnych:
 - a) prawo energetyczne: strefa ograniczeń w zagospodarowaniu terenu wokół istniejących linii napowietrznych średniego napięcia zgodnie z ustaleniami § 68 pkt 4;
 - b) prawo wodne: obszar potencjalnego zagrożenia powodzią; obowiązują ustalenia ogólne § 24.
 - 8) Obsługa komunikacyjna terenów i zasady bilansowania miejsc parkingowych:
 - a) obsługa komunikacyjna z istniejących dróg publicznych;
 - b) ilość miejsc parkingowych według ustaleń ogólnych § 62.
 - 9) Rozbudowa systemów infrastruktury technicznej - według ustaleń ogólnych rozdział 9.
 - 10) Usuwanie odpadów: według ustaleń ogólnych § 27.
 - 11) Stawka procentowa – 1%.
- § 75. Dla terenu oznaczonego symbolem UC(MW)ustala się:
- 1) Przeznaczenie podstawowe – teren wielofunkcyjnego zespołu usług centrotwórczych.
 - 2) Przeznaczenie uzupełniające – tereny zabudowy mieszkaniowej wielorodzinnej z usługami przynajmniej w parterach budynków.
 - 3) Funkcje towarzyszące przeznaczeniu podstawowemu – przestrzenie publiczne, w szczególności place, skwery, zieleńce.
 - 4) Teren objęty granicami obszaru wskazanego przez plan jako wymagający rehabilitacji istniejącej zabudowy i infrastruktury technicznej – obowiązują odpowiednio ustalenia § 71.
 - 5) Wymagania wynikające z potrzeb kształtowania przestrzeni publicznych:
 - a) zasady dotyczące lokalizacji reklam i realizacji ogrodzeń według ustaleń ogólnych § 20, § 21;
 - b) dopuszcza się lokalizację sezonowo organizowanych ogródków gastronomicznych z miejscami do siedzenia i konsumpcji.
 - 6) Obowiązujące zasady zagospodarowania terenu i kształtowania zabudowy:
 - a) minimalna wielkość działki budowlanej – 5000m²;
 - b) wskaźnik maksymalnej powierzchni zabudowy – 0,6;
 - c) wskaźnik maksymalnej intensywności zabudowy – 1,5;
 - d) maksymalna wysokość zabudowy – do 3 kondygnacji nadziemnych;
 - e) ustala się lokalizację dominanty przestrzennej - budynku ratusza - o maksymalnej wysokości do 25m;
 - f) minimalny wskaźnik powierzchni biologicznie czynnej – 25% działki budowlanej;
 - g) dach stromy lub dach płaski;
 - h) dla nowych działek budowlanych powstałych w wyniku podziału większego terenu ustala się minimalną szerokość frontu działki budowlanej – 20m z tolerancją 10%.
 - 7) Zasady ochrony środowiska, przyrody i krajobrazu kulturowego: według ustaleń ogólnych § 23, § 25 oraz § 28 - § 32;

- 8) Ochrona dziedzictwa kulturowego:
 - a) według ustaleń ogólnych § 37,
 - b) dla kapliczki uznanej jako dobro kultury, oznaczonej na rysunku planu, obowiązują ustalenia ogólne § 36 ust. 2.
- 9) Inne ograniczenia dla zagospodarowania terenu wynikające z przepisów odrębnych:
 - a) prawo energetyczne: strefa ograniczeń w zagospodarowaniu terenu wokół istniejących linii napowietrznych średniego napięcia zgodnie z ustaleniami § 68 pkt 4;
 - b) prawo wodne: obszar potencjalnego zagrożenia powodzią; obowiązują ustalenia ogólne § 24.
- 10) Obsługa komunikacyjna terenów i zasady bilansowania miejsc parkingowych:
 - a) obsługa komunikacyjna z istniejących dróg publicznych;
 - b) w przypadku realizacji nowej zabudowy usługowej lub mieszkaniowo-usługowej ustala się obowiązek budowy parkingów podziemnych;
 - c) ilość miejsc parkingowych według ustaleń ogólnych § 62.
- 11) Rozbudowa systemów infrastruktury technicznej - według ustaleń ogólnych rozdział 9.
- 12) Usuwanie odpadów: według ustaleń ogólnych § 27.
- 13) Tymczasowe formy zagospodarowania terenu według ustaleń § 73.
- 14) Stawka procentowa – 1%.

§ 76. Dla terenów oznaczonych symbolami 1U, 2U ustala się:

 - 1) Przeznaczenie podstawowe - zabudowa usługowa nieuciążliwa (zarówno usługi podstawowe jak i komercyjne) z wyłączeniem:
 - a) stacji paliw oraz usług związanych z: naprawą i demontażem samochodów, składowaniem części używanych samochodów,
 - b) obiektów handlowych o powierzchni sprzedaży powyżej 1000m².
 - 2) Tereny objęte granicami obszaru wskazanego przez plan jako wymagający rehabilitacji istniejącej zabudowy i infrastruktury technicznej – obowiązują odpowiednio ustalenia § 71.
- 3) Wymagania wynikające z potrzeb kształtowania przestrzeni publicznych:
 - a) zasady dotyczące lokalizacji reklam i realizacji ogrodzeń według ustaleń ogólnych § 20, § 21;
 - b) zabrania się urządzania miejsca do składowania produktów i urządzeń związanych z prowadzoną działalnością w pasie pomiędzy ogrodzeniem od strony publicznej a frontem budynku;
 - c) dopuszcza się lokalizację sezonowo organizowanych ogródków gastronomicznych z miejscami do siedzenia i konsumpcji.
- 4) Szczegółowe parametry i wskaźniki zabudowy oraz zagospodarowania terenu:
 - a) minimalna powierzchnia działki budowlanej - 1000m²;
 - b) wskaźnik maksymalnej powierzchni zabudowy - 0,4;
 - c) wskaźnik maksymalnej intensywności zabudowy - 1,0;
 - d) maksymalna wysokość zabudowy - 12m;
 - e) dach płaski lub dach stromy;
 - f) minimalny wskaźnik powierzchni biologicznie czynnej:
 - dla terenu 1U – 40%,
 - dla terenu 2U – nie określa się;
 - g) dla nowych działek budowlanych powstałych w wyniku podziału większego terenu ustala się minimalną szerokość frontu działki budowlanej na 25m z tolerancją 10%.
- 5) Zasady ochrony środowiska, przyrody i krajobrazu kulturowego: według ustaleń ogólnych § 23, § 25 oraz § 28 - § 32;
- 6) Inne ograniczenia dla zagospodarowania terenu wynikające z przepisów odrębnych:
 - a) prawo energetyczne: strefa ograniczeń w zagospodarowaniu terenu wokół istniejących linii napowietrznych średniego napięcia zgodnie z ustaleniami § 68 pkt 4;
 - b) prawo wodne: obszar potencjalnego zagrożenia powodzią; obowiązują ustalenia ogólne § 24.
- 7) Obsługa komunikacyjna terenów i zasady bilansowania miejsc parkingowych:
 - a) obsługa komunikacyjna z istniejących dróg publicznych;

- b) ilość miejsc parkingowych według ustaleń ogólnych § 62.
- 8) Rozbudowa systemów infrastruktury technicznej - według ustaleń ogólnych rozdział 9.
- 9) Usuwanie odpadów: według ustaleń ogólnych § 27.
- 10) Stawka procentowa – 1%.
- § 77. Dla terenów oznaczonych symbolami od 3U do 11U ustala się:
- 1) Przeznaczenie podstawowe – zabudowa usługowa nieuciążliwa z wyłączeniem:
- a) usług związanych z ochroną zdrowia i opieką społeczną.
- b) usług handlu o powierzchni sprzedaży powyżej 1000m².
- 2) Funkcje towarzyszące przeznaczeniu podstawowemu:
- a) drobna wytwórczość;
- b) składy i magazyny.
- 3) Wymagania wynikające z potrzeb kształtowania przestrzeni publicznych: zasady dotyczące lokalizacji reklam i realizacji ogrodzeń według ustaleń ogólnych § 20, § 21;
- 4) Szczegółowe parametry i wskaźniki zabudowy oraz zagospodarowania terenu:
- a) minimalna wielkość działki budowlanej – 1000m²;
- b) wskaźnik maksymalnej powierzchni zabudowy – 0,4;
- c) wskaźnik maksymalnej intensywności zabudowy – 1,2;
- d) maksymalna wysokość zabudowy – 12m;
- e) minimalny wskaźnik powierzchni biologicznie czynnej – 40% działki budowlanej;
- f) dach płaski lub dach stromy;
- g) dla nowych działek budowlanych powstałych w wyniku podziału większego terenu ustala się minimalną szerokość frontu działki budowlanej – 20m z tolerancją 10%.
- 5) Zasady ochrony środowiska, przyrody i krajobrazu kulturowego: według ustaleń ogólnych § 23, § 25 oraz § 28 - § 32.
- 6) Ochrona dziedzictwa kulturowego według ustaleń ogólnych § 37.
- 7) Inne ograniczenia dla zagospodarowania terenu wynikające z przepisów odrębnych:
- a) prawo energetyczne: strefa ograniczeń w zagospodarowaniu terenu wokół istniejących linii napowietrznych średniego napięcia zgodnie z ustaleniami § 68 pkt 4;
- b) prawo wodne: obszar potencjalnego zagrożenia powodzią; obowiązują ustalenia ogólne § 27.
- 8) Obsługa komunikacyjna terenów i zasady bilansowania miejsc parkingowych:
- a) obsługa komunikacyjna z istniejących dróg publicznych oraz za pośrednictwem dróg wewnętrznych;
- b) wymagania w stosunku do dróg wewnętrznych zgodnie z ustaleniami szczegółowymi dla terenów komunikacji publicznej § 98 ust. 2;
- c) wyklucza się indywidualne zjazdy na jezdnię główną drogi głównej ruchu przyspieszonego KDGP; dopuszcza się zjazd na drogi służące obsłudze ruchu lokalnego zlokalizowane w liniach rozgraniczających drogi KDGP;
- d) ilość miejsc parkingowych według ustaleń ogólnych § 62.
- 9) Rozbudowa systemów infrastruktury technicznej - według ustaleń ogólnych rozdział 9.
- 10) Usuwanie odpadów: według ustaleń ogólnych § 27.
- 11) Stawka procentowa – 1%.
- § 78. Dla terenu oznaczonego UO ustala się:
- 1) Przeznaczenie podstawowe - usługi oświaty.
- 2) Funkcja towarzysząca przeznaczeniu podstawowemu – usługi administracji.
- 3) Wymagania wynikające z potrzeb kształtowania przestrzeni publicznych:
- a) zasady dotyczące lokalizacji reklam i realizacji ogrodzeń według ustaleń ogólnych § 20, § 21;
- b) zakaz umieszczania reklam wielkogabarytowych;
- c) dopuszcza się ogrodzenia zabezpieczające dla boisk sportowych o wysokości powyżej 2,20m.
- 4) Obowiązujące zasady zagospodarowania terenu i kształtowania zabudowy:
- a) minimalna wielkość działki budowlanej – 1000m²;
- b) wskaźnik maksymalnej powierzchni zabudowy – 0,40;

- c) wskaźnik maksymalnej intensywności zabudowy – 1,0;
 - d) maksymalna wysokość zabudowy – 12m;
 - e) minimalny wskaźnik powierzchni biologicznie czynnej – 50% działki budowlanej; w przypadku realizacji boisk z nawierzchnią nietrawiastą – nie mniej niż 25%;
 - f) dla nowych działek budowlanych powstałych w wyniku podziału większego terenu ustala się minimalną szerokość frontu działki budowlanej – 25m z tolerancją 10%;
- 5) Zasady ochrony środowiska, przyrody i krajobrazu kulturowego: według ustaleń ogólnych § 23, § 25 oraz § 28 - § 32;
 - 6) Ochrona dziedzictwa kulturowego według ustaleń ogólnych § 37.
 - 7) Inne ograniczenia dla zagospodarowania terenu wynikające z przepisów odrębnych:
 - a) prawo energetyczne: strefa ograniczeń w zagospodarowaniu terenu wokół istniejących linii napowietrznych średniego napięcia zgodnie z ustaleniami § 68 pkt 4;
 - b) prawo wodne: obszar potencjalnego zagrożenia powodzią; obowiązują ustalenia ogólne § 24.
 - 8) Obsługa komunikacyjna terenów i zasady bilansowania miejsc parkingowych:
 - a) obsługa komunikacyjna z istniejących dróg publicznych;
 - b) ilość miejsc parkingowych według ustaleń ogólnych § 62.
 - 9) Rozbudowa systemów infrastruktury technicznej - według ustaleń ogólnych rozdział 9.
 - 10) Usuwanie odpadów: według ustaleń ogólnych § 27.
 - 11) Stawka procentowa – 1%.

§ 79. Dla terenów oznaczonych 1US, 2US ustala się:

 - 1) Przeznaczenie podstawowe – tereny usług sportu i rekreacji.
 - 2) Przeznaczenie uzupełniające: na terenie 1US dopuszcza się realizację urządzeń biologicznego podczyszczania ścieków deszczowych i ścieków oczyszczonych niezwiązanych z obsługą terenu.
 - 3) W celu wyeliminowania zagrożenia zdrowia potencjalnych użytkowników, przed zmianą zagospodarowania terenu 2US należy przeprowadzić specjalistyczne badania gruntu na obecność arsenu i chromu. W przypadku stwierdzenia wartości przekraczających wielkości dopuszczone, teren należy zrehabilitować.
- 4) Wymagania wynikające z potrzeb kształtowania przestrzeni publicznych:
 - a) zasady dotyczące lokalizacji reklam i realizacji ogrodzeń według ustaleń ogólnych § 20, § 21;
 - b) zakaz umieszczania wolnostojących reklam niezwiązanych z działalnością prowadzoną na terenie;
 - c) dopuszcza się ogrodzenia zabezpieczające dla boisk sportowych o wysokości powyżej 2,20m.
 - 5) Obowiązujące zasady zagospodarowania terenu i kształtowania zabudowy:
 - a) minimalna wielkość działki budowlanej – 2000m²;
 - b) wskaźnik maksymalnej powierzchni zabudowy – 0,10;
 - c) wskaźnik maksymalnej intensywności zabudowy – 0,20;
 - d) maksymalna wysokość zabudowy – 9m;
 - e) dach płaski lub stromy;
 - f) minimalny wskaźnik powierzchni biologicznie czynnej – 40% działki budowlanej;
 - g) 50% powierzchni boisk lub placów z nawierzchnią przepuszczalną taką jak żwir, mączka ceglana, ażurowe elementy betonowe, plastikowe oraz sztuczne nawierzchnie trawiaste itp. - można bilansować w ramach powierzchni biologicznie czynnej działki;
 - h) w bilansie powierzchni zabudowy oraz w obliczeniach wskaźnika maksymalnej intensywności zabudowy nie uwzględnia się terenu pod urządzeniami sportu, w szczególności pod boiskami sportowymi pod przykryciem;
 - i) dla nowych działek budowlanych powstałych w wyniku podziału większego terenu ustala się minimalną szerokość frontu działki budowlanej na 25m z tolerancją 10%.
 - 6) Zasady ochrony środowiska, przyrody i krajobrazu kulturowego:
 - a) teren położony w granicach WOChK;
 - b) obowiązują, ustalenia ogólne § 23, § 25, § 26 oraz § 28 - § 32.

- 7) Ochrona dziedzictwa kulturowego:
 - a) według ustaleń ogólnych § 37;
 - b) dla części terenu 2US położonego w granicach stanowiska archeologicznego – według ustaleń ogólnych § 35.
- 8) Inne ograniczenia dla zagospodarowania terenu wynikające z przepisów odrębnych:
 - a) prawo wodne: obszar potencjalnego zagrożenia powodzią; obowiązują ustalenia ogólne § 24,
 - b) prawo wodne: strefę 20m od krawędzi zbiorników i cieków wodnych, należy traktować jako strefę ochronno - techniczną kanału, w której wprowadza się zakaz wznoszenia obiektów budowlanych lub wykonywania robót ziemnych mogących trwale uniemożliwić ciągłość zbiorników i cieków; jakiegokolwiek prace w obrębie tej strefy wymagają uzgodnienia z Wojewódzkim Zarządem Melioracji i Urządzeń Wodnych,
 - c) prawo wodne: dla działek znajdujących się w granicach wewnętrznego terenu ochrony pośredniej ujęcia wody, obowiązują ograniczenia dla lokalizacji budynków i zagospodarowania terenu:
 - zakaz odprowadzania ścieków do gruntu i wód powierzchniowych,
 - zakaz budowy indywidualnych szamb przydomowych i nowych ujęć wody,
 - zakaz stosowania nawozów sztucznych i chemicznych środków ochrony roślin,
 - zakaz lokalizowania: wysypisk i wylewisk odpadów komunalnych i przemysłowych, cmentarzy, zakładów przemysłowych i prowadzenia działalności gospodarczej mogącej szkodliwie oddziaływać na środowisko,
 - w przypadku realizacji parkingu nakazuje się wyposażenie terenu parkingu w urządzenia do wstępnego podczyszczania wody deszczowej,
 - zakaz wykonywania głębokich podpiwniczeń i wykopów fundamentowych,
 - zakaz niszczenia warstwy glebowej,
 - zakaz mycia pojazdów mechanicznych,
 - zakaz składowania żużli, popiołów i innych odpadów domowych w sposób zagrażający jakości wód podziemnych.
 - d) prawo energetyczne: strefa ograniczeń w zagospodarowaniu terenu wokół istniejących linii napowietrznych średniego napięcia zgodnie z ustaleniami § 68 pkt 4.
- 9) Obsługa komunikacyjna terenów i zasady bilansowania miejsc parkingowych:
 - a) obsługa komunikacyjna z istniejących dróg publicznych oraz za pośrednictwem dróg wewnętrznych;
 - b) wymagania w stosunku do dróg wewnętrznych zgodnie z ustaleniami szczegółowymi dla terenów komunikacji publicznej § 98 ust. 2;
 - c) ilość miejsc parkingowych według ustaleń ogólnych § 62.
- 10) Rozbudowa systemów infrastruktury technicznej - według ustaleń ogólnych rozdział 9.
- 11) Usuwanie odpadów: według ustaleń ogólnych § 27.
- 12) Stawka procentowa –1%.

§ 80. Dla terenu oznaczonego 3US ustala się:

 - 1) Przeznaczenie podstawowe – usługi sportu i rekreacji – plac zabaw dla dzieci z obiektami małej architektury i obiektami technicznymi służącymi obsłudze i utrzymaniu terenu, w tym sanitariaty.
 - 2) Wymagania wynikające z potrzeb kształtowania przestrzeni publicznych:
 - a) zasady dotyczące realizacji ogrodzeń według ustaleń ogólnych § 21;
 - b) zakaz umieszczania reklam;
 - c) zakaz nie dotyczy tablic informacyjnych związanych z funkcjonowaniem terenu.
 - 3) Obowiązujące zasady zagospodarowania terenu i kształtowania zabudowy:
 - a) zakaz zabudowy z wyłączeniem obiektów technicznych służących obsłudze i utrzymaniu terenu, w tym sanitariatów;
 - b) minimalny wskaźnik powierzchni biologicznie czynnej – 60% terenu;
 - c) 50% powierzchni boisk lub placów z nawierzchnią przepuszczalną taką jak żwir, mączka ceglana, ażurowe elementy betonowe, plastikowe oraz sztuczne nawierzchnie trawiaste itp. - można bilansować w ramach powierzchni biologicznie czynnej działki;
 - d) zakaz stosowania nieprzepuszczalnych nawierzchni bitumicznych.

- 4) Zasady ochrony środowiska, przyrody i krajobrazu kulturowego: według ustaleń ogólnych § 25 oraz § 28 - § 32.
- 5) Inne ograniczenia dla zagospodarowania terenu wynikające z przepisów odrębnych: prawo wodne - obszar potencjalnego zagrożenia powodzią; obowiązują ustalenia ogólne § 24.
- 6) Rozbudowa systemów infrastruktury technicznej - według ustaleń ogólnych rozdział 9.
- 7) Usuwanie odpadów: według ustaleń ogólnych § 27.
- 8) Stawka procentowa – 1%.
§ 81. Dla terenów oznaczonych symbolami od 1U/MN4 do 11U/MN4 ustala się:
 - 1) Przeznaczenie podstawowe:
 - a) tereny śródmiejskiej zabudowy mieszkaniowej;
 - b) tereny śródmiejskiej zabudowy usługowej nieuciążliwej (zarówno usług podstawowych jak i komercyjnych) i drobnej wytwórczości z wyłączeniem:
 - lokalizacji nowych stacji paliw oraz usług związanych z: naprawą i demontażem samochodów, składowaniem części używanych samochodów,
 - obiektów handlowych o powierzchni sprzedaży powyżej 1000m²;
 - c) tereny zabudowy mieszkaniowo - usługowej, w formie zabudowy mieszkaniowej w dowolnym układzie z nieuciążliwymi usługami w parterze.
 - 2) Tereny objęte granicami obszaru wskazanego przez plan jako wymagający rehabilitacji istniejącej zabudowy i infrastruktury technicznej – obowiązują odpowiednio ustalenia § 71;
 - 3) Wymagania wynikające z potrzeb kształtowania przestrzeni publicznych:
 - a) zasady dotyczące lokalizacji reklam i realizacji ogrodzeń według ustaleń ogólnych § 20, § 21;
 - b) zakaz umieszczania reklam wielkogabarytowych;
 - c) w przypadku realizacji lub adaptacji części budynku mieszkalnego na usługi lub drobną wytwórczość - zabrania się urządzania miejsca do składowania produktów i urządzeń związanych z tą działalnością, w pasie pomiędzy ogrodzeniem od strony drogi publicznej a frontem budynku;
 - d) dopuszcza się lokalizację sezonowo organizowanych ogródków gastronomicznych z miejscami do siedzenia i konsumpcji w pasie pomiędzy ogrodzeniem od strony drogi publicznej a frontem budynku.
 - 4) Szczegółowe parametry i wskaźniki zabudowy oraz zagospodarowania terenu:
 - a) minimalna wielkość działki budowlanej:
 - dla zabudowy szeregowej i pierzejo-wej – 300m²,
 - dla zabudowy w układzie bliźniaczym – 500m²,
 - dla pozostałej zabudowy – 800m²;
 - b) wskaźnik maksymalnej powierzchni zabudowy – 0,50;
 - c) wskaźnik maksymalnej intensywności zabudowy – 1,5;
 - d) minimalna wysokość zabudowy – 9m;
 - e) maksymalna wysokość zabudowy – 12m;
 - f) dopuszcza się wjazdy bramowe w elewacji budynku;
 - g) dach płaski lub dach stromy;
 - h) zakaz istotnego różnicowania kolorystyki i formy dachu na odcinku pierzei pomiędzy dwoma drogami publicznymi;
 - i) minimalny wskaźnik powierzchni biologicznie czynnej – 25% działki budowlanej;
 - j) dla nowych działek budowlanych powstałych w wyniku podziału większego terenu ustala się minimalną szerokość frontu działki budowlanej:
 - dla zabudowy szeregowej i pierzejo-wej – 9m z tolerancją 10%,
 - dla pozostałej zabudowy – 15m z tolerancją 10%.
 - 5) Zasady ochrony środowiska, przyrody i krajobrazu kulturowego: według ustaleń ogólnych § 23, § 25 oraz § 28 - § 32;
 - 6) Ochrona dziedzictwa kulturowego według ustaleń ogólnych § 37.
 - 7) Inne ograniczenia dla zagospodarowania terenu wynikające z przepisów odrębnych:
 - a) prawo energetyczne: strefa ograniczeń w zagospodarowaniu terenu wokół istniejących linii napowietrznych średniego napięcia zgodnie z ustaleniami § 8 pkt 4;

- b) prawo wodne: obszar potencjalnego zagrożenia powodzią; obowiązują ustalenia ogólne § 24.
- 8) Obsługa komunikacyjna terenów i zasady bilansowania miejsc parkingowych:
- a) obsługa komunikacyjna z istniejących dróg publicznych, projektowanych dróg dojazdowych w formie ciągów pieszojezdnych oraz za pośrednictwem dróg wewnętrznych;
- b) wymagania w stosunku do dróg wewnętrznych zgodnie z ustaleniami szczegółowymi dla terenów komunikacji publicznej § 98 ust. 2;
- c) ilość miejsc parkingowych według ustaleń ogólnych § 62, przy czym dla zabudowy mieszkaniowej i mieszkaniowo-usługowej w bilansie można uwzględnić jedno miejsce w garażu.
- 9) Rozbudowa systemów infrastruktury technicznej -według ustaleń ogólnych rozdział 9.
- 10) Usuwanie odpadów: według ustaleń ogólnych § 27.
- 11) Stawka procentowa – 1%.
- § 82. Dla terenów oznaczonych symbolami od 12U/MN4 do 14U/MN4 ustala się:
- 1) Przeznaczenie podstawowe:
- a) tereny śródmiejskiej zabudowy mieszkaniowej pierzejowej, w układzie wolnostojącym, bliźniaczym lub szeregowym;
- b) tereny śródmiejskiej zabudowy usługowej nieuciążliwej (zarówno usług podstawowych jak i komercyjnych) i drobnej wytwórczości z wyłączeniem:
- lokalizacji nowych stacji paliw oraz usług związanych z: naprawą i demontażem samochodów, składowaniem części używanych samochodów,
 - obiektów handlowych o powierzchni sprzedaży powyżej 1000m²;
- c) tereny zabudowy mieszkaniowo - usługowej, w formie zabudowy mieszkaniowej w dowolnym układzie z nieuciążliwymi usługami w parterze.
- 2) Tereny objęte granicami obszaru wskazanego przez plan jako wymagający rehabilitacji istniejącej zabudowy i infrastruktury technicznej – obowiązują odpowiednio ustalenia § 71;
- 3) Wymagania wynikające z potrzeb kształtowania przestrzeni publicznych:
- a) zasady dotyczące lokalizacji reklam i realizacji ogrodzeń według ustaleń ogólnych § 20, § 21;
- b) zakaz umieszczania reklam wielkogabarytowych;
- c) w przypadku realizacji lub adaptacji części budynku mieszkalnego na usługi lub drobną wytwórczość -zabrania się urządzania miejsca do składowania produktów i urządzeń związanych z tą działalnością, w pasie pomiędzy ogrodzeniem od strony drogi publicznej a frontem budynku;
- d) dopuszcza się lokalizację sezonowo organizowanych ogródków gastronomicznych z miejscami do siedzenia i konsumpcji w pasie pomiędzy ogrodzeniem od strony drogi publicznej a frontem budynku.
- 4) Szczegółowe parametry i wskaźniki zabudowy oraz zagospodarowania terenu:
- a) minimalna wielkość działki budowlanej:
- dla zabudowy szeregowej i pierzejowej – 300m²,
 - dla pozostałej zabudowy – 600m²;
- b) wskaźnik maksymalnej powierzchni zabudowy:
- dla zabudowy szeregowej i pierzejowej – 0,50,
 - dla pozostałej zabudowy – 0,35;
- c) wskaźnik maksymalnej intensywności zabudowy:
- dla zabudowy szeregowej i pierzejowej – 0,8,
 - dla pozostałej zabudowy – 0,75;
- d) maksymalna wysokość zabudowy – 12m;
- e) dopuszcza się wjazdy bramowe w elewacji budynku;
- f) dach płaski lub dach stromy;
- g) zakaz istotnego różnicowania kolorystyki i formy dachu na odcinku pierzei pomiędzy dwoma drogami publicznymi;
- h) minimalny wskaźnik powierzchni biologicznie czynnej:
- dla zabudowy mieszkaniowej jedno rodzinnej wolnostojącej i bliźniaczej – 60%,

- dla zabudowy szeregowej i pierzejo-
wej – 50%,
- dla zabudowy usługowej – 40 %;
- i) dla nowych działek budowlanych po-
wstałych w wyniku podziału większego
terenu ustala się minimalną szerokość
frontu działki budowlanej:
 - dla zabudowy szeregowej i pierzejo-
wej – 9m z tolerancją 10%,
 - dla pozostałej zabudowy – 20m z tole-
rancją 10%.
- 5) Zasady ochrony środowiska, przyrody i
krajobrazu kulturowego: według ustaleń
ogólnych § 23, § 25 oraz § 28 -§ 32.
- 6) Ochrona dziedzictwa kulturowego według
ustaleń ogólnych § 37.
- 7) Inne ograniczenia dla zagospodarowania
terenu wynikające z przepisów odrębnych:
prawo wodne: obszar potencjalnego zagro-
żenia powodzią; obowiązują ustalenia ogóln-
ne § 24.
- 8) Obsługa komunikacyjna terenów i zasady
bilansowania miejsc parkingowych:
 - a) obsługa komunikacyjna z istniejących
dróg publicznych oraz za pośrednictwem
drog wewnętrznych;
 - b) wymagania w stosunku do dróg we-
wnętrznych zgodnie z ustaleniami szcze-
gółowymi dla terenów komunikacji pu-
blicznej § 98 ust. 2;
 - c) ilość miejsc parkingowych według usta-
leń ogólnych § 62, przy czym dla zabu-
dowy mieszkaniowej i mieszkaniowo-
usługowej w bilansie można uwzględnić
jedno miejsce w garażu.
- 9) Rozbudowa systemów infrastruktury tech-
nicznej -według ustaleń ogólnych rozdział 9.
- 10) Usuwanie odpadów: według ustaleń ogóln-
nych § 27.
- 11) Stawka procentowa – 1%.
§ 83. Dla terenów oznaczonych symbolami
od 1MN2/U do 13MN2/U ustala się:
 - 1) Przeznaczenie podstawowe:
 - a) tereny zabudowy mieszkaniowej jedno-
rodzinnej intensywnej w układzie wolno-
stojącym lub bliźniaczym;
 - b) tereny zabudowy usługowej nieuciążli-
wej z wyłączeniem:
 - lokalizacji nowych stacji paliw oraz
usług związanych z: naprawą i de-
montażem samochodów, składowa-
niem części używanych samochodów,
- obiektów handlowych o powierzchni
sprzedaży powyżej 400m²;
 - c) tereny zabudowy mieszkaniowo - usłu-
gowej, w formie zabudowy mieszkaniow-
wej w układzie wolnostojącym lub bliź-
niaczym z nieuciążliwymi usługami w
parterze.
- 2) Wymagania wynikające z potrzeb kształt-
owania przestrzeni publicznych:
 - a) zasady dotyczące lokalizacji reklam i re-
alizacji ogrodzeń według ustaleń ogóln-
nych § 20, § 21;
 - b) zakaz umieszczania reklam niezwiąza-
nych z działalnością prowadzoną na te-
renie;
 - c) w przypadku realizacji lub adaptacji czę-
ści budynku mieszkalnego na usługi za-
brania się urządzania miejsca do skła-
dowania produktów i urządzeń związa-
nych z tą działalnością, w pasie pomię-
dzy ogrodzeniem od strony drogi pu-
blicznej a frontem budynku;
 - d) dopuszcza się lokalizację sezonowo or-
ganizowanych ogródków gastronomicz-
nych z miejscami do siedzenia i kon-
sumpcji w pasie pomiędzy ogrodzeniem
od strony drogi publicznej a frontem bu-
dynku.
- 3) Obowiązujące zasady zagospodarowania
terenu i kształtowania zabudowy:
 - a) minimalna wielkość działki budowlanej -
500m²,
 - b) wskaźnik maksymalnej powierzchni za-
budowy – 0,3;
 - c) wskaźnik maksymalnej intensywności
zabudowy – 0,5;
 - d) maksymalna wysokość zabudowy – 9m;
 - e) dach płaski lub dach stromy;
 - f) minimalny wskaźnik powierzchni biolo-
gicznie czynnej:
 - dla zabudowy mieszkaniowej jedno-
rodzinnej wolnostojącej i bliźniaczej –
60%,
 - dla zabudowy usługowej – 40%;
 - g) dla nowych działek budowlanych po-
wstałych w wyniku podziału większego
terenu ustala się minimalną szerokość
frontu działki budowlanej:
 - dla zabudowy jednorodzinnej w ukła-
dzie bliźniaczym (jeden segment)-
20m z tolerancją 20%,

- dla pozostałej zabudowy -20m, z tolerancją 10%.
- 4) Zasady ochrony środowiska, przyrody i krajobrazu kulturowego: według ustaleń ogólnych oraz § 23, § 25 oraz § 28 -§ 32;
- 5) Ochrona dziedzictwa kulturowego: według ustaleń ogólnych § 37;
- 6) Inne ograniczenia dla zagospodarowania terenu wynikające z przepisów odrębnych:
 - a) prawo energetyczne: strefa ograniczeń w zagospodarowaniu terenu wokół istniejących linii napowietrznych średniego napięcia zgodnie z ustaleniami § 68 pkt 4;
 - b) prawo wodne: obszar potencjalnego zagrożenia powodzią; obowiązują ustalenia ogólne § 24.
- 7) Obsługa komunikacyjna terenów i zasady bilansowania miejsc parkingowych:
 - a) obsługa komunikacyjna z istniejących dróg publicznych oraz za pośrednictwem dróg wewnętrznych;
 - b) wymagania w stosunku do dróg wewnętrznych zgodnie z ustaleniami szczegółowymi dla terenów komunikacji publicznej § 98 ust. 2;
 - c) ilość miejsc parkingowych według ustaleń ogólnych § 62; dla zabudowy mieszkaniowej i mieszkaniowo-usługowej w bilansie można uwzględnić jedno miejsce w garażu.
- 8) Rozbudowa systemów infrastruktury technicznej -według ustaleń ogólnych rozdział 9.
- 9) Usuwanie odpadów: według ustaleń ogólnych § 27.
- 10) Stawka procentowa – 1%.
§ 84. Dla terenów oznaczonych symbolami od 1MN1do 3MN1 ustala się:
 - 1) Przeznaczenie podstawowe – zabudowa mieszkaniowa jednorodzinna o średniej intensywności w układzie wolnostojącym i bliźniaczym.
 - 2) Funkcje towarzyszące przeznaczeniu podstawowemu: usługi podstawowe nieuciążliwe i drobna wytwórczość w formie wbudowanej w zabudowę mieszkaniową.
 - 3) Wymagania wynikające z potrzeb kształtowania przestrzeni o charakterze publicznym:
 - a) zasady dotyczące lokalizacji reklam i realizacji ogrodzeń według ustaleń ogólnych § 20, § 21;
 - b) zakaz umieszczania reklam niezwiązanych z działalnością prowadzoną na terenie;
 - c) w przypadku realizacji lub adaptacji części budynku mieszkalnego na usługi lub drobną wytwórczość zabrania się urządzania miejsca do składowania produktów i urządzeń związanych z tą działalnością, w pasie pomiędzy ogrodzeniem od strony drogi publicznej a frontem budynku;
 - d) dopuszcza się lokalizację sezonowo organizowanych ogródków gastronomicznych z miejscami do siedzenia i konsumpcji w pasie pomiędzy ogrodzeniem od strony drogi publicznej a frontem budynku.
- 4) Obowiązujące zasady zagospodarowania terenu i kształtowania zabudowy:
 - a) minimalna wielkość działki budowlanej:
 - dla zabudowy jednorodzinnej wolnostojącej – 800m²,
 - dla zabudowy jednorodzinnej w układzie bliźniaczym (jeden segment)- 700m²;
 - b) wskaźnik maksymalnej powierzchni zabudowy - 0,3;
 - c) wskaźnik maksymalnej intensywności zabudowy:
 - dla zabudowy jednorodzinnej w układzie wolnostojącym – 0,4;
 - dla zabudowy jednorodzinnej w układzie bliźniaczym – 0,45;
 - d) maksymalna wysokość zabudowy – 2 kondygnacje;
 - e) dach płaski lub dach stromy;
 - f) minimalny wskaźnik powierzchni biologicznie czynnej – 60%;
 - g) dla nowych działek budowlanych powstałych w wyniku podziału większego terenu ustala się minimalną szerokość frontu działki budowlanej:
 - dla zabudowy jednorodzinnej wolnostojącej – 20m z tolerancją 10%,
 - dla zabudowy jednorodzinnej w układzie bliźniaczym (jeden segment)- 20m z tolerancją 20%.
- 5) Zasady ochrony środowiska, przyrody i krajobrazu kulturowego:
 - a) obowiązują ustalenia ogólne § 23, § 25 oraz § 28 -§ 32;

- b) dla działek budowlanych położonych w granicach WOChK dodatkowo według ustaleń ogólnych § 23, § 26;
- c) w celu wyeliminowania zagrożenia zdrowia potencjalnych mieszkańców, przed zmianą zagospodarowania terenu 1MN1 należy przeprowadzić specjalistyczne badania gruntu na obecność arsenu i chromu. W przypadku stwierdzenia wartości przekraczających wielkości dopuszczalne, teren należy zrehabilitować.
- 6) Ochrona dziedzictwa kulturowego:
- a) według ustaleń ogólnych § 37;
- b) dla działek budowlanych położonych w granicach stanowiska archeologicznego dodatkowo według ustaleń ogólnych § 35.
- 7) Inne ograniczenia dla zagospodarowania terenu wynikające z przepisów odrębnych:
- a) prawo energetyczne: strefa ograniczeń w zagospodarowaniu terenu wokół istniejących linii napowietrznych średniego napięcia zgodnie z ustaleniami § 68 pkt 4;
- b) prawo wodne: dla działek znajdujących się w granicach wewnętrznego terenu ochrony pośredniej ujęcia wody obowiązują ograniczenia dla lokalizacji budynków i zagospodarowania terenu:
- zakaz odprowadzania ścieków do gruntu i wód powierzchniowych,
 - zakaz budowy indywidualnych szamb przydomowych i nowych ujęć wody,
 - zakaz stosowania nawozów sztucznych i chemicznych środków ochrony roślin,
 - zakaz wykonywania głębokich podpiwniczeń i wykopów fundamentowych,
 - zakaz niszczenia warstwy glebowej,
 - zakaz mycia pojazdów mechanicznych,
 - zakaz składowania żużli, popiołów i innych odpadów domowych w sposób zagrażający jakości wód podziemnych;
- c) prawo wodne: strefę 20m od krawędzi zbiorników i cieków wodnych, należy traktować jako strefę ochronno - techniczną kanału, w której wprowadza się zakaz wznoszenia obiektów budowlanych lub wykonywania robót ziemnych mogących trwale uniemożliwić ciągłość
- zbiorników i cieków; jakiegokolwiek prace w obrębie tej strefy wymagają uzgodnienia z Wojewódzkim Zarządem Melioracji i Urządzeń Wodnych;
- d) prawo wodne: obszar potencjalnego zagrożenia powodzią; obowiązują ustalenia ogólne § 24.
- 8) Obsługa komunikacyjna terenów i zasady bilansowania miejsc parkingowych:
- a) obsługa komunikacyjna z istniejących dróg publicznych oraz za pośrednictwem dróg wewnętrznych;
- b) wymagania w stosunku do dróg wewnętrznych zgodnie z ustaleniami szczegółowymi dla terenów komunikacji publicznej § 98 ust. 2;
- c) ilość miejsc parkingowych według ustaleń ogólnych § 62; w bilansie można uwzględnić 1 miejsce w garażu.
- 9) Rozbudowa systemów infrastruktury technicznej -według ustaleń ogólnych rozdział 9.
- 10) Usuwanie odpadów: według ustaleń ogólnych § 27.
- 11) Stawka procentowa – 1%.
- § 85. Dla terenów oznaczonych symbolami od 1MN2 do 22MN2 ustala się:
- 1) Przeznaczenie podstawowe – zabudowa mieszkaniowa jednorodzinna intensywna w układzie wolnostojącym i bliźniaczym.
- 2) Funkcje towarzyszące przeznaczeniu podstawowemu: usługi podstawowe nieuciążliwe i drobna wytwórczość w formie wbudowanej w zabudowę mieszkaniową.
- 3) Wymagania wynikające z potrzeb kształtowania przestrzeni publicznych:
- a) zasady dotyczące lokalizacji reklam i realizacji ogrodzeń według ustaleń ogólnych § 20, § 21;
- b) zakaz umieszczania reklam niezwiązanych z działalnością prowadzoną na terenie;
- c) w przypadku realizacji lub adaptacji części budynku mieszkalnego na usługi zabrania się urządzania miejsca do składowania produktów i urządzeń związanych z tą działalnością, w pasie pomiędzy ogrodzeniem od strony drogi publicznej a frontem budynku;
- d) dopuszcza się lokalizację sezonowo organizowanych ogródków gastronomicznych z miejscami do siedzenia i konsumpcji w pasie pomiędzy ogrodzeniem od strony drogi publicznej a frontem budynku.

- 4) Obowiązujące zasady zagospodarowania terenu i kształtowania zabudowy:
 - a) minimalna wielkość działki budowlanej - 500m²,
 - b) wskaźnik maksymalnej powierzchni zabudowy – 0,3;
 - c) wskaźnik maksymalnej intensywności zabudowy – 0,5;
 - d) maksymalna wysokość zabudowy – 9m;
 - e) dach płaski lub dach stromy;
 - f) minimalny wskaźnik powierzchni biologicznie czynnej – 60%;
 - g) dla nowych działek budowlanych powstałych w wyniku podziału większego terenu ustala się minimalną szerokość frontu działki budowlanej:
 - dla zabudowy jednorodzinnej wolnostojącej -20m, z tolerancją 10%,
 - dla zabudowy jednorodzinnej w układzie bliźniaczym (jeden segment) - 20m z tolerancją 20%.
- 5) Zasady ochrony środowiska, przyrody i krajobrazu kulturowego: według ustaleń ogólnych § 23, § 25 oraz § 28 -§ 32;
- 6) Ochrona dziedzictwa kulturowego:
 - a) obowiązują ustalenia ogólne § 37;
 - b) dla obiektu zabytkowej willi z zielenią, zlokalizowanej na terenie 10MN2 na działce nr ewid. 196 w obrębie ewid. 0004 obowiązują ustalenia ogólne § 34;
 - c) dla kapliczki uznanej jako dobro kultury, zlokalizowanej na terenie 1MN2, przy ulicy Rolniczej i oznaczonej na rysunku planu, obowiązują ustalenia ogólne § 36.
- 7) Inne ograniczenia dla zagospodarowania terenu wynikające z przepisów odrębnych:
 - a) prawo energetyczne: strefa ograniczeń w zagospodarowaniu terenu wokół istniejących linii napowietrznych średniego napięcia zgodnie z ustaleniami § 68 pkt 4;
 - b) prawo wodne: obszar potencjalnego zagrożenia powodzią; obowiązują ustalenia ogólne § 24;
 - c) prawo budowlane: dla części terenu 22MN2 strefa ograniczeń w zagospodarowaniu wokół istniejącego gazociągu wysokiego ciśnienia zgodnie z ustaleniami § 67 pkt. 9.
- 8) Obsługa komunikacyjna terenów i zasady bilansowania miejsc parkingowych:
 - a) obsługa komunikacyjna z istniejących dróg publicznych oraz za pośrednictwem dróg wewnętrznych;
 - b) wymagania w stosunku do dróg wewnętrznych zgodnie z ustaleniami szczegółowymi dla terenów komunikacji publicznej § 98 ust. 2;
 - c) ilość miejsc parkingowych według ustaleń ogólnych § 62; w bilansie można uwzględnić 1 miejsce w garażu.
- 9) Rozbudowa systemów infrastruktury technicznej -według ustaleń ogólnych rozdział 9.
- 10) Usuwanie odpadów: według ustaleń ogólnych § 27.
- 11) Stawka procentowa – 1%.

§ 86. Dla terenów oznaczonych symbolami od 1MN3 do 4MN3 ustala się:

 - 1) Przeznaczenie podstawowe – zabudowa mieszkaniowa jednorodzinna szeregowa.
 - 2) Dopuszcza się lokalizowanie zabudowy mieszkaniowej jednorodzinnej w układzie wolnostojącym i bliźniaczym.
 - 3) Funkcje towarzyszące przeznaczeniu podstawowemu: usługi podstawowe nieuciążliwe w formie wbudowanej w zabudowę mieszkaniową.
 - 4) Wymagania wynikające z potrzeb kształtowania przestrzeni publicznych:
 - a) zasady dotyczące lokalizacji znaków informacyjno-plastycznych i realizacji ogrodzeń według ustaleń ogólnych § 20, § 21;
 - b) zakaz umieszczania reklam;
 - c) w przypadku realizacji lub adaptacji części budynku mieszkalnego na usługi zabrania się urządzania miejsca do składowania produktów i urządzeń związanych z tą działalnością, w pasie pomiędzy ogrodzeniem od strony drogi publicznej a frontem budynku.
- 5) Obowiązujące zasady zagospodarowania terenu i kształtowania zabudowy:
 - a) minimalna wielkość działki budowlanej:
 - dla zabudowy jednorodzinnej szeregowej - 250m²,
 - dla zabudowy jednorodzinnej w układzie wolnostojącym – 800m²,
 - dla zabudowy jednorodzinnej w układzie bliźniaczym (jeden segment) - 700m²;

- b) wskaźnik maksymalnej powierzchni zabudowy:
 - dla zabudowy jednorodzinnej szeregowej – 0,4,
 - dla zabudowy jednorodzinnej w układzie wolnostojącym – 0,25,
 - dla zabudowy jednorodzinnej w układzie bliźniaczym – 0,3;
 - c) wskaźnik maksymalnej intensywności zabudowy:
 - dla zabudowy jednorodzinnej szeregowej – 0,8,
 - dla zabudowy jednorodzinnej w układzie wolnostojącym – 0,4,
 - dla zabudowy jednorodzinnej w układzie bliźniaczym – 0,45;
 - d) maksymalna wysokość zabudowy – 2 kondygnacje;
 - e) minimalny wskaźnik powierzchni biologicznie czynnej:
 - dla zabudowy istniejącej – nie mniejszy niż w stanie istniejącym,
 - dla zabudowy jednorodzinnej szeregowej – 50%,
 - dla zabudowy jednorodzinnej w układzie wolnostojącym i bliźniaczym – 60%;
 - f) dachy płaskie lub strome;
 - g) dla nowych działek budowlanych powstałych w wyniku podziału większego terenu ustala się minimalną szerokość frontu działki budowlanej:
 - dla zabudowy jednorodzinnej szeregowej - 7m, z tolerancją 10%;
 - dla zabudowy jednorodzinnej w układzie wolnostojącym i bliźniaczym (jeden segment)-20m z tolerancją 20%.
- 6) Zasady ochrony środowiska, przyrody i krajobrazu kulturowego:
- a) obowiązują ustalenia ogólne § 23, § 25 oraz § 28 -§ 32;
 - b) dla działek budowlanych położonych w granicach WOChK dodatkowo według ustaleń ogólnych § 23, § 26.
- 7) Ochrona dziedzictwa kulturowego:
- a) według ustaleń ogólnych § 37;
 - b) dla działek budowlanych położonych w granicach stanowiska archeologicznego dodatkowo według ustaleń ogólnych § 35.
- 8) Inne ograniczenia dla zagospodarowania terenu wynikające z przepisów odrębnych - prawo wodne:
- a) obszar potencjalnego zagrożenia powodzią; obowiązują ustalenia ogólne § 24.
 - b) strefę 20m od krawędzi zbiorników i cieków wodnych, należy traktować jako strefę ochronno-techniczną kanału, w której wprowadza się zakaz wznoszenia obiektów budowlanych lub wykonywania robót ziemnych mogących trwale uniemożliwić ciągłość zbiorników i cieków; jakiegokolwiek prace w obrębie tej strefy wymagają uzgodnienia z Wojewódzkim Zarządem Melioracji i Urządzeń Wodnych;
 - c) dla działek znajdujących się w granicach wewnętrznego terenu ochrony pośredniej ujęcia wody, obowiązują ograniczenia dla lokalizacji budynków i zagospodarowania terenu:
 - zakaz odprowadzania ścieków do gruntu i wód powierzchniowych,
 - zakaz budowy indywidualnych szamb przydomowych i nowych ujęć wody,
 - zakaz stosowania nawozów sztucznych i chemicznych środków ochrony roślin,
 - zakaz wykonywania głębokich podpiwniczeń i wykopów fundamentowych,
 - zakaz niszczenia warstwy glebowej,
 - zakaz mycia pojazdów mechanicznych,
 - zakaz składowania żużli, popiołów i innych odpadów domowych w sposób zagrażający jakości wód podziemnych.
- 9) Obsługa komunikacyjna terenów i zasady bilansowania miejsc parkingowych:
- a) obsługa komunikacyjna z istniejących dróg publicznych oraz za pośrednictwem dróg wewnętrznych;
 - b) wymagania w stosunku do dróg wewnętrznych zgodnie z ustaleniami szczegółowymi dla terenów komunikacji publicznej § 98 ust. 2;
 - c) ilość miejsc parkingowych według ustaleń ogólnych § 62; w bilansie można uwzględnić 1 miejsce w garażu.
- 10) Rozbudowa systemów infrastruktury technicznej -według ustaleń ogólnych rozdział 9.

- 11) Usuwanie odpadów: według ustaleń ogólnych § 27.
- 12) Stawka procentowa – 1%.
§ 87. Dla terenów oznaczonych symbolami od 5MN3 do 11MN3 ustala się:
 - 1) Przeznaczenie podstawowe – zabudowa mieszkaniowa jednorodzinna szeregową.
 - 2) Dopuszcza się lokalizowanie zabudowy mieszkaniowej jednorodzinnej w układzie wolnostojącym i bliźniaczym.
 - 3) Funkcje towarzyszące przeznaczeniu podstawowemu: usługi podstawowe nieuciążliwe w formie wbudowanej w zabudowę mieszkaniową.
 - 4) Wymagania wynikające z potrzeb kształtowania przestrzeni publicznych:
 - a) zasady dotyczące lokalizacji znaków informacyjno-plastycznych i realizacji ogrodzeń według ustaleń ogólnych § 20, § 21;
 - b) zakaz umieszczania reklam;
 - c) w przypadku realizacji lub adaptacji części budynku mieszkalnego na usługi zabrania się urządzania miejsca do składowania produktów i urządzeń związanych z tą działalnością, w pasie pomiędzy ogrodzeniem od strony drogi publicznej a frontem budynku.
 - 5) Obowiązujące zasady zagospodarowania terenu i kształtowania zabudowy:
 - a) minimalna wielkość działki budowlanej:
 - dla zabudowy jednorodzinnej szeregowej -250m²,
 - dla zabudowy jednorodzinnej w układzie wolnostojącym i bliźniaczym (jeden segment) -500m²;
 - b) wskaźnik maksymalnej powierzchni zabudowy:
 - dla zabudowy istniejącej -0,55,
 - dla zabudowy projektowanej szeregowej – 0,4,
 - dla zabudowy jednorodzinnej w układzie wolnostojącym i bliźniaczym – 0,3,
 - dla terenu 11MN3 – nie więcej niż w stanie istniejącym;
 - c) wskaźnik maksymalnej intensywności zabudowy:
 - dla zabudowy jednorodzinnej szeregowej – 0,8,
 - dla zabudowy jednorodzinnej w układzie wolnostojącym i bliźniaczym – 0,7,
 - dla terenu 11MN3 – nie więcej niż w stanie istniejącym;
 - d) maksymalna wysokość zabudowy -9m;
 - e) minimalny wskaźnik powierzchni biologicznie czynnej:
 - dla zabudowy istniejącej – nie mniejszy niż w stanie istniejącym,
 - dla zabudowy projektowanej szeregowej – 50%,
 - dla zabudowy jednorodzinnej w układzie wolnostojącym i bliźniaczym – 60%,
 - dla terenu 11MN3 – nie określa się;
 - f) dachy płaskie lub strome;
 - g) dla nowych działek budowlanych powstałych w wyniku podziału większego terenu ustala się minimalną szerokość frontu działki budowlanej:
 - dla zabudowy jednorodzinnej szeregowej -7m, z tolerancją 10%;
 - dla zabudowy jednorodzinnej w układzie wolnostojącym i bliźniaczym (jeden segment)-20m z tolerancją 20%.
 - 6) Zasady ochrony środowiska, przyrody i krajobrazu kulturowego: obowiązują ustalenia ogólne § 23, § 25 oraz § 28 -§ 32;
 - 7) Ochrona dziedzictwa kulturowego: według ustaleń ogólnych § 37;
 - 8) Inne ograniczenia dla zagospodarowania terenu wynikające z przepisów odrębnych:
 - a) prawo energetyczne: strefa ograniczeń w zagospodarowaniu terenu wokół istniejących linii napowietrznych średniego napięcia zgodnie z ustaleniami § 68 pkt 4;
 - b) prawo wodne: obszar potencjalnego zagrożenia powodzią; obowiązują ustalenia ogólne § 24.
 - 9) Obsługa komunikacyjna terenów i zasady bilansowania miejsc parkingowych:
 - a) obsługa komunikacyjna z istniejących dróg publicznych oraz za pośrednictwem dróg wewnętrznych;
 - b) wymagania w stosunku do dróg wewnętrznych zgodnie z ustaleniami szczegółowymi dla terenów komunikacji publicznej § 98 ust. 2;

- c) ilość miejsc parkingowych według ustaleń ogólnych § 62; w bilansie można uwzględnić 1 miejsce w garażu.
- 10) Rozbudowa systemów infrastruktury technicznej -według ustaleń ogólnych rozdział 9.
- 11) Usuwanie odpadów: według ustaleń ogólnych § 27.
- 12) Stawka procentowa – 1%.
- § 88. Dla terenu oznaczonego MW(MN2) ustala się:
- 1) Przeznaczenie podstawowe – tereny zabudowy mieszkaniowej wielorodzinnej niskiej.
 - 2) Przeznaczenie uzupełniające – tereny zabudowy mieszkaniowej jednorodzinnej intensywnej w układzie wolnostojącym lub bliźniaczym.
 - 3) Funkcje towarzyszące przeznaczeniu podstawowemu -usługi podstawowe nieuciążliwe w formie wbudowanej w zabudowę mieszkaniową.
 - 4) Wymagania wynikające z potrzeb kształtowania przestrzeni publicznych:
 - a) zasady dotyczące lokalizacji reklam i realizacji ogrodzeń według ustaleń ogólnych § 20, § 21;
 - b) zakaz umieszczania reklam niezwiązanych z działalnością prowadzoną na terenie;
 - c) w przypadku realizacji lub adaptacji części budynku mieszkalnego na usługi zabrania się urządzania miejsca do składowania produktów i urządzeń związanych z tą działalnością od strony frontu budynku;
 - d) dopuszcza się lokalizację sezonowo organizowanych ogródków gastronomicznych z miejscami do siedzenia i konsumpcji.
 - 5) Szczegółowe parametry i wskaźniki zabudowy oraz zagospodarowania terenu:
 - a) dla zabudowy wielorodzinnej:
 - minimalna wielkość działki budowlanej – 1000m²,
 - wskaźnik maksymalnej powierzchni zabudowy -0,40,
 - wskaźnik maksymalnej intensywności zabudowy – 1,5,
 - maksymalna wysokość zabudowy – 4 kondygnacje nadziemne,
 - minimalny wskaźnik powierzchni biologicznie czynnej – 50% działki budowlanej;
 - b) dla zabudowy jednorodzinnej:
 - dach płaski lub stromy;
 - dla nowych działek budowlanych powstałych w wyniku podziału większego terenu ustala się minimalną szerokość frontu działki budowlanej na - 25m, z tolerancją 10%;
 - b) dla zabudowy jednorodzinnej:
 - minimalna wielkość działki budowlanej - 500m²,
 - wskaźnik maksymalnej powierzchni zabudowy – 0,3,
 - wskaźnik maksymalnej intensywności zabudowy – 0,5,
 - maksymalna wysokość zabudowy – 9m,
 - dach płaski lub dach stromy,
 - minimalny wskaźnik powierzchni biologicznie czynnej – 60%,
 - dla nowych działek budowlanych powstałych w wyniku podziału większego terenu ustala się minimalną szerokość frontu działki budowlanej dla zabudowy jednorodzinnej wolnostojącej -20m, z tolerancją 10%,
 - dla nowych działek budowlanych powstałych w wyniku podziału większego terenu ustala się minimalną szerokość frontu działki budowlanej dla zabudowy jednorodzinnej w układzie bliźniaczym (jeden segment) - 20m z tolerancją 20%.
 - 6) Zasady ochrony środowiska, przyrody i krajobrazu kulturowego: według ustaleń ogólnych § 23, § 25 oraz § 28 -§ 32.
 - 7) Ochrona dziedzictwa kulturowego: według ustaleń ogólnych § 37.
 - 8) Inne ograniczenia dla zagospodarowania terenu wynikające z przepisów odrębnych:
 - a) prawo energetyczne: strefa ograniczeń w zagospodarowaniu terenu wokół istniejących linii napowietrznych średniego napięcia zgodnie z ustaleniami § 68 pkt 4;
 - b) prawo wodne: obszar potencjalnego zagrożenia powodzią; obowiązują ustalenia ogólne § 24.
 - 9) Obsługa komunikacyjna terenów i zasady bilansowania miejsc parkingowych:
 - a) obsługa komunikacyjna z istniejących dróg publicznych oraz za pośrednictwem dróg wewnętrznych;

- b) wymagania w stosunku do dróg wewnętrznych zgodnie z ustaleniami szczegółowymi dla terenów komunikacji publicznej § 98 ust. 2;
 - c) ilość miejsc parkingowych według ustaleń ogólnych § 62; dopuszcza się parkingi podziemne.
- 10) Rozbudowa systemów infrastruktury technicznej -według ustaleń ogólnych rozdział 9.
- 11) Usuwanie odpadów: według ustaleń ogólnych § 27.
- 12) Stawka procentowa – 1%
- § 89. Dla terenów oznaczonych 1MW, 2MW ustala się:
- 1) Przeznaczenie podstawowe – zabudowa mieszkaniowa wielorodzinna niska.
 - 2) Funkcje towarzyszące przeznaczeniu podstawowemu -usługi podstawowe nieuciążliwe w formie wbudowanej w zabudowę mieszkaniową.
 - 3) Wymagania wynikające z potrzeb kształtowania przestrzeni publicznych:
 - a) zasady dotyczące lokalizacji reklam i realizacji ogrodzeń według ustaleń ogólnych § 20, § 21;
 - b) zakaz umieszczania reklam niezwiązanych z działalnością prowadzoną na terenie;
 - c) w przypadku realizacji lub adaptacji części budynku mieszkalnego na usługi zabrania się urządzania miejsca do składowania produktów i urządzeń związanych z tą działalnością od strony frontu budynku;
 - d) dopuszcza się lokalizację sezonowo organizowanych ogródków gastronomicznych z miejscami do siedzenia i konsumpcji.
 - 4) Szczegółowe parametry i wskaźniki zabudowy oraz zagospodarowania terenu:
 - a) minimalna wielkość działki budowlanej – 1000m²;
 - b) wskaźnik maksymalnej powierzchni zabudowy -0,40;
 - c) wskaźnik maksymalnej intensywności zabudowy – 1,5;
 - d) maksymalna wysokość zabudowy – 4 kondygnacje nadziemne;
 - e) minimalny wskaźnik powierzchni biologicznie czynnej – 50 % działki budowlanej;
 - f) dach płaski lub dach stromy;
 - g) dla nowych działek budowlanych powstałych w wyniku podziału większego terenu ustala się minimalną szerokość frontu działki budowlanej na -25m, z tolerancją 10%.
- 5) Zasady ochrony środowiska, przyrody i krajobrazu kulturowego: według ustaleń ogólnych § 23, § 25 oraz § 28 -§ 32,
- 6) Inne ograniczenia dla zagospodarowania terenu wynikające z przepisów odrębnych:
 - a) prawo energetyczne: strefa ograniczeń w zagospodarowaniu terenu wokół istniejących linii napowietrznych średniego napięcia zgodnie z ustaleniami § 68 pkt 4;
 - b) prawo wodne: obszar potencjalnego zagrożenia powodzią; obowiązują ustalenia ogólne § 24.
- 7) Obsługa komunikacyjna terenów i zasady bilansowania miejsc parkingowych:
 - a) obsługa komunikacyjna z istniejących dróg publicznych oraz za pośrednictwem dróg wewnętrznych;
 - b) wymagania w stosunku do dróg wewnętrznych zgodnie z ustaleniami szczegółowymi dla terenów komunikacji publicznej § 98 ust. 2;
 - c) ilość miejsc parkingowych według ustaleń ogólnych § 62; dopuszcza się parkingi podziemne.
- 8) Rozbudowa systemów infrastruktury technicznej -według ustaleń ogólnych rozdział 9.
- 9) Usuwanie odpadów: według ustaleń ogólnych § 27.
- 10) Stawka procentowa – 1%.
- § 90. Dla terenu oznaczonego P ustala się:
- 1) Przeznaczenie podstawowe – teren produkcji, przetwórstwa i składów.
 - 2) Funkcje towarzyszące przeznaczeniu podstawowemu: pomieszczenia biurowo-administracyjne.
 - 3) Wymagania wynikające z potrzeb kształtowania przestrzeni publicznych:
 - a) zasady dotyczące lokalizacji reklam i realizacji ogrodzeń według ustaleń ogólnych § 20, § 21;
 - b) zakaz umieszczania reklam wielkogabarytowych;
 - 4) Szczegółowe parametry i wskaźniki zabudowy oraz zagospodarowania terenu:
 - a) minimalna wielkość działki budowlanej – 1000m²;

- b) wskaźnik maksymalnej powierzchni zabudowy -0,4;
 - c) wskaźnik maksymalnej intensywności zabudowy – 1,0;
 - d) maksymalna wysokość zabudowy – 9m;
 - e) minimalny wskaźnik powierzchni biologicznie czynnej – 30 % działki budowlanej;
 - f) dach płaski lub stromy;
 - g) dla nowych działek budowlanych powstałych w wyniku podziału większego terenu ustala się minimalną szerokość frontu działki budowlanej na - 25m, z tolerancją 10%.
- 5) Zasady ochrony środowiska, przyrody i krajobrazu kulturowego:
- a) według ustaleń ogólnych § 23, § 25 oraz § 28 -§ 32.
 - b) uciążliwość działalności musi ograniczać się do granic działki własnej;
- 6) Inne ograniczenia dla zagospodarowania terenu wynikające z przepisów odrębnych:
- a) prawo wodne: obszar potencjalnego zagrożenia powodzią; obowiązują ustalenia ogólne § 24;
 - b) prawo budowlane: dla części terenu strefa ograniczeń w zagospodarowaniu wokół istniejącego gazociągu wysokiego ciśnienia zgodnie z ustaleniami § 67 pkt 9.
- 7) Obsługa komunikacyjna terenów i zasady bilansowania miejsc parkingowych:
- a) obsługa komunikacyjna z istniejących dróg publicznych;
 - b) ilość miejsc parkingowych według ustaleń ogólnych § 62.
- 8) Rozbudowa systemów infrastruktury technicznej -według ustaleń ogólnych rozdział 9.
- 9) Usuwanie odpadów: według ustaleń ogólnych § 27.
- 10) Stawka procentowa – 1%.
- § 91. Dla terenów oznaczonych od 1ZP/WS do 3ZP/WS ustala się:
- 1) Przeznaczenie podstawowe – tereny zieleni urządzonej z układem zbiorników i cieków wodnych starorzeczy.
 - 2) Funkcje towarzyszące przeznaczeniu podstawowemu:
 - a) place zabaw dla dzieci;
 - b) urządzenia obsługi ruchu rekreacyjnego i turystycznego: ścieżki przyrodnicze, ścieżki rowerowe, trasy do jazdy konnej, ciągi piesze, itp.;
- c) obiekty i urządzenia techniczne służące obsłudze i utrzymaniu terenu, w tym sanitariaty.
- 3) Wymagania wynikające z potrzeb kształtowania przestrzeni publicznych:
- a) zasady dotyczące realizacji ogrodzeń według ustaleń ogólnych § 21;
 - b) zakaz umieszczania reklam; zakaz nie dotyczy tablic informacyjnych związanych z funkcjonowaniem obiektu.
- 4) Obowiązujące zasady zagospodarowania terenu i kształtowania zabudowy:
- a) zakaz lokalizacji zabudowy z zastrzeżeniem pkt 2 lit. c;
 - b) dopuszcza się niekubaturowe urządzenia do obsługi ruchu rekreacyjnego i turystycznego w szczególności: ścieżki, tablice edukacyjne, place piknikowe, pomosty itp.;
 - c) minimalny udział powierzchni terenu biologicznie czynnej – 90%.
- 5) Zasady ochrony środowiska, przyrody i krajobrazu kulturowego:
- a) tereny położone w granicach WOChK;
 - b) obowiązują ustalenia ogólne § 23, § 25, § 26 oraz § 28 - § 32;
 - c) w celu ochrony układu starorzeczy Wisły tereny uznaje się w całości za obszary wymagające przekształceń i rekultywacji;
 - d) w projekcie rekultywacji terenu w szczególności należy uwzględnić:
 - dla terenu 1ZP/WS przeprowadzenie specjalistycznych badań gruntu i wody na obecność arsenu i chromu,
 - dla terenu 1ZP/WS wyeliminowanie groźby ewentualnego rozprzestrzeniania się związków chromu i arsenu w przypadku stwierdzenia ich obecności,
 - w miarę możliwości odtworzenie naturalnej rzeźby terenu poprzez usunięcie z terenu zbiorników odpadów i gruzu,
 - oczyszczenie den zbiorników i cieków, połączone z bagrowaniem brzegów,
 - stworzenie warunków do podwyższenia lustra wody w układzie zbiorników i cieków wodnych do poziomu optymalnego dla siedlisk,
 - zabiegi prześwietlające i konserwacyjne zachowanego drzewostanu,

- uzupełniające nasadzenia z uwzględnieniem wymagań siedlisk wodno-błotnych.
- 6) Inne ograniczenia dla zagospodarowania terenu wynikające z przepisów odrębnych:
- a) prawo energetyczne: strefa ograniczeń w zagospodarowaniu terenu wokół istniejących linii napowietrznych średniego napięcia zgodnie z ustaleniami § 68 pkt 4;
 - b) prawo wodne: obszar potencjalnego zagrożenia powodzią; obowiązują ustalenia ogólne § 24,
 - c) prawo wodne: strefę 20m od krawędzi zbiorników i cieków wodnych, należy traktować jako strefę ochronno-techniczną kanału, w której wprowadza się zakaz wznoszenia obiektów budowlanych lub wykonywania robót ziemnych mogących trwale uniemożliwić ciągłość zbiorników i cieków; jakiegokolwiek prace w obrębie tej strefy wymagają uzgodnienia z Wojewódzkim Zarządzeniem Melioracji i Urządzeń Wodnych,
 - d) prawo wodne: dla terenów 1ZP/WS i 2ZP/WS znajdujących się w granicach wewnętrznego terenu ochrony pośredniej ujęcia wody, wprowadza się następujące ograniczenia dla lokalizacji budynków i zagospodarowania terenu:
 - zakaz odprowadzania ścieków do gruntu i wód powierzchniowych,
 - zakaz stosowania nawozów sztucznych i chemicznych środków ochrony roślin,
 - zakaz organizacji parkingów i innych publicznych miejsc postoju dla pojazdów mechanicznych,
 - zakaz niszczenia warstwy glebowej.
- 7) Rozbudowa systemów infrastruktury technicznej - według ustaleń ogólnych rozdział 9.
- 8) Usuwanie odpadów: według ustaleń ogólnych § 27.
- 9) Stawka procentowa – 1%.
- § 92. Dla terenu oznaczonego ZP(US)ustala się:
- 1) Przeznaczenie podstawowe – teren zieleni urządzonej.
 - 2) Przeznaczenie uzupełniające:
 - a) urządzenia sportu i rekreacji;
 - b) plac zabaw dla dzieci;
 - c) urządzenia techniczne służące obsłudze i utrzymaniu terenu, w tym sanitariaty.
- 3) Wymagania wynikające z potrzeb kształtowania przestrzeni publicznych:
- a) zasady dotyczące realizacji ogrodzeń według ustaleń ogólnych § 21;
 - b) zakaz umieszczania reklam; zakaz nie dotyczy tablic informacyjnych związanych z funkcjonowaniem obiektu.
- 4) Obowiązujące zasady zagospodarowania terenu i kształtowania zabudowy:
- a) zakaz zabudowy z zastrzeżeniem pkt 2 lit. c;
 - b) dopuszcza się organizowanie publicznych, stałych lub czasowych, miejsc do ustawiania pojemników służących zbiórce i segregacji odpadów komunalnych;
 - c) minimalny udział powierzchni terenu biologicznie czynnej – 60%.
- 5) Zasady ochrony środowiska, przyrody i krajobrazu kulturowego: według ustaleń ogólnych § 25 oraz § 28 - § 32.
- 6) Inne ograniczenia dla zagospodarowania terenu wynikające z przepisów odrębnych: obszar potencjalnego zagrożenia powodzią; obowiązują ustalenia ogólne § 24.
- 7) Rozbudowa systemów infrastruktury technicznej - według ustaleń ogólnych rozdział 9.
- 8) Usuwanie odpadów: według ustaleń ogólnych § 27.
- 9) Stawka procentowa – 1%.
- § 93. Dla terenów oznaczonych od 1ZP do 3ZP ustala się:
- 1) Przeznaczenie podstawowe – tereny zieleni urządzonej z elementami małej architektury oraz powierzchniami utwardzonymi: chodnikami i skwerami,
 - 2) Funkcje towarzyszące przeznaczeniu podstawowemu:
 - a) place zabaw dla dzieci;
 - b) obiekty i urządzenia techniczne służące obsłudze i utrzymaniu terenu, w tym sanitariaty.
 - 3) Tereny objęte granicami obszaru wskazanego przez plan jako wymagający rehabilitacji istniejącej zabudowy i infrastruktury technicznej – obowiązują odpowiednio ustalenia § 71;
 - 4) Wymagania wynikające z potrzeb kształtowania przestrzeni publicznych:
 - a) zasady dotyczące lokalizacji reklam według ustaleń ogólnych § 20;
 - b) zakaz grodzenia terenu.

- 5) Obowiązujące zasady zagospodarowania terenu i kształtowania zabudowy:
 - a) zakaz lokalizacji zabudowy z zastrzeżeniem pkt 2 lit. b;
 - b) minimalny udział powierzchni terenu biologicznie czynnej – 80%.
- 6) Zasady ochrony środowiska, przyrody i krajobrazu kulturowego: obowiązują ustalenia ogólne § 23, § 25 oraz § 28 - § 32;
- 7) Ochrona dziedzictwa kulturowego: dla obiektów uznanych jako dobra kultury, zlokalizowanych na terenie 1ZP, oznaczonych na rysunku planu, obowiązują ustalenia ogólne § 36.
- 8) Inne ograniczenia dla zagospodarowania terenu wynikające z przepisów odrębnych:
 - a) prawo wodne: obszar potencjalnego zagrożenia powodzią; obowiązują ustalenia ogólne § 24;
 - b) prawo energetyczne: strefa ograniczeń w zagospodarowaniu terenu wokół istniejących linii napowietrznych średniego napięcia zgodnie z ustaleniami § 68 pkt 4.
- 9) Rozbudowa systemów infrastruktury technicznej - według ustaleń ogólnych rozdział 9.
- 10) Usuwanie odpadów: według ustaleń ogólnych § 27.
- 11) Stawka procentowa – 1%.

§ 94. Dla terenu urządzeń infrastruktury oznaczonego symbolem I-H ustala się:

 - 1) Przeznaczenie podstawowe – teren lokalizacji urządzeń i obiektów zbiorowego zaopatrzenia w wodę – istniejące ujęcie wody i stacja uzdatniania wody – wraz z budynkami i zielenią związanymi funkcjonalnie z tymi obiektami.
 - 2) Parametry obiektów i urządzeń oraz zagospodarowanie terenu zgodnie z przepisami odrębnymi.
 - 3) Inne ograniczenia dla zagospodarowania terenu wynikające z przepisów odrębnych: prawo wodne: obszar potencjalnego zagrożenia powodzią; obowiązują ustalenia ogólne § 24.
 - 4) Odprowadzenie i zagospodarowanie wód opadowych i roztopowych według ustaleń ogólnych § 70.

§ 95. Dla terenu oznaczonego KD-Gp ustala się:

 - 1) Przeznaczenie podstawowe – teren lokalizacji parkingu ogólnodostępnego dla obsługi terenu usługowego.
 - 2) Funkcje towarzyszące przeznaczeniu podstawowemu: zieleń towarzysząca.
 - 3) Tereny objęte granicami obszaru wskazanego przez plan jako wymagający rehabilitacji istniejącej zabudowy i infrastruktury technicznej – obowiązują odpowiednio ustalenia § 71;
 - 4) Wymagania wynikające z potrzeb kształtowania przestrzeni publicznych: zasady dotyczące lokalizacji reklam według ustaleń ogólnych § 20.
 - 5) Obowiązujące zasady zagospodarowania terenu i kształtowania zabudowy:
 - a) dopuszcza się lokalizację parkingu w formie parkingu podziemnego;
 - b) zakaz grodzenia terenu;
 - c) minimalny udział powierzchni terenu biologicznie czynnej – 10%.
 - 6) Zasady ochrony środowiska, przyrody i krajobrazu kulturowego: według ustaleń ogólnych § 23, § 25 oraz § 28 - § 32;
 - 7) Inne ograniczenia dla zagospodarowania terenu wynikające z przepisów odrębnych: obszar potencjalnego zagrożenia powodzią; obowiązują ustalenia ogólne § 24.
 - 8) Rozbudowa systemów infrastruktury technicznej - według ustaleń ogólnych rozdział 9.
 - 9) Usuwanie odpadów: według ustaleń ogólnych § 27.
 - 10) Stawka procentowa – 1%.

§ 96.1. Wyznacza się układ uliczny, zapewniający powiązania obszaru znajdującego się w granicach planu z zewnętrznym układem komunikacji poprzez ulice klasy głównej ruchu przyspieszonego, zbiorczej i lokalnej oznaczone na rysunku symbolami KDGP, KDZ i KDL.

2. Parametry techniczne i zasady zagospodarowania terenu drogi głównej ruchu przyspieszonego:

 - 1) teren oznaczony KDGP – istniejąca droga krajowa nr 7 – ul. Kolejowa (w granicach planu znajduje się północna część terenu drogowego):
 - a) szerokość w liniach rozgraniczających – w granicach planu zmienna: 23-24m, według rysunku planu,
 - b) przekrój poprzeczny – dwujezdniowa z dwoma pasami ruchu w każdą stronę, przedzielona pasem o szerokości 2-5m, z

jezdniami odbarczającymi dla ruchu lokalnego (program dla całego pasa drogowego),

- c) dostępność ograniczona,
- d) zachowuje się istniejące zjazdy, zrealizowane zgodnie z przepisami,
- e) dla części pasa drogowego z drogą odbarczającą obowiązują odpowiednio ustalenia § 40, § 41, § 42;
- f) dopuszcza się wprowadzenie ekranów akustycznych i zieleni izolacyjnej,
- g) odwodnienie terenu: z uwagi na brak naturalnej izolacji przed zanieczyszczeniami ustala się dla wszystkich terenów szczelny system odwodnienia i odprowadzania spływów opadowych:
 - docelowo za pośrednictwem kanalizacji deszczowej,
 - dopuszcza się rowy trawiaste tam gdzie nie ma potwierzonego specjalistycznymi badaniami, bezpośredniego zagrożenia przenikaniem zanieczyszczeń do wód podziemnych,
 - stosowane rozwiązania techniczne w zakresie odwodnienia nie mogą wpływać negatywnie na zmianę jakości oraz ilości wód w użytkowych poziomach wodonośnych i powinny uniemożliwiać przenikanie substancji niebezpiecznych, które mogłyby zagrozić środowisku w sytuacjach wywołanych wypadkami pojazdów.

3. Parametry techniczne i zasady zagospodarowania terenów dróg zbiorczych:

- 1) teren oznaczony 1KDZ – istniejąca droga powiatowa nr 2420 W – ul. Rolnicza (w granicach planu znajduje się zachodnia część terenu drogowego):
 - a) szerokość w liniach rozgraniczających – zmienna 12-15m; w granicach planu (od osi jezdni) 6m, według rysunku planu,
 - b) przekrój poprzeczny - jednojezdniowa, z wyodrębnionym chodnikiem po obu stronach (program dla całego pasa drogowego),
 - c) powiązania z drogami gminnymi w granicach planu ograniczone wyłącznie do wyznaczonych skrzyżowań według rysunku: 2KDZ,
 - d) zachowuje się istniejące zjazdy na działki zrealizowane zgodnie z przepisami,
 - e) nowe zjazdy w szczególnie uzasadnionych przypadkach za zgodą zarządcy drogi;

- f) parkowanie możliwe w ograniczonym zakresie (za zgodą zarządcy drogi)
- g) obowiązują ustalenia ogólne dla kształtowania przestrzeni publicznych - § 40, § 41, § 42;

2) teren oznaczony 2KDZ – istniejąca droga do przebudowy – ul. Wiślana:

- a) szerokość w liniach rozgraniczających – zmienna 12-15m,
- b) przekrój poprzeczny – jednojezdniowa, z wyodrębnionym chodnikiem po obu stronach,
- c) powiązania z drogami gminnymi w granicach planu ograniczone wyłącznie do wyznaczonych skrzyżowań według rysunku: 1KDL, 2KDL, 8KDD, 9KDD, 10KDD, 13KDD, 14KDD, 28KDD, 29KDD, 30KDD, 31KDD, 32KDD,
- d) zachowuje się istniejące zjazdy na działki zrealizowane zgodnie z przepisami,
- e) nowe zjazdy w szczególnie uzasadnionych przypadkach za zgodą zarządcy drogi,
- f) dopuszcza się realizację skrzyżowania z ul. Warszawską – 1KDL, 2KDL, w formie ronda,
- g) obowiązują ustalenia ogólne dla kształtowania przestrzeni publicznych - § 40, § 41, § 42.

4. Parametry techniczne i zasady zagospodarowania terenów dróg lokalnych:

- 1) teren oznaczony 1KDL, 2KDL – istniejąca droga do przebudowy – ul. Warszawska:
 - a) szerokość w liniach rozgraniczających – zmienna 26-30m,
 - b) przekrój poprzeczny – jednojezdniowa, z dwoma pasami ruchu, dwukierunkowa, z wyodrębnionym chodnikiem po obu stronach, ze ścieżką rowerową,
 - c) dostępność nieograniczona,
 - d) dopuszcza się realizację zatok parkingowych,
 - e) dopuszcza się realizację skrzyżowania z ul. Wiślaną - 2KDZ, w formie ronda,
 - f) maksymalna ochrona istniejących zadrzewień; docelowa rekonstrukcja obustronnej alei drzew,
 - g) teren objęty granicami obszaru wskazanego przez plan jako wymagający rehabilitacji istniejącej zabudowy i infrastruktury technicznej – obowiązują odpowiednio ustalenia § 71,

- h) obowiązują ustalenia ogólne dla kształtowania przestrzeni publicznych - § 40, § 41, § 42;

§ 97.1. Dla obsługi istniejącego i nowego za-inwestowania wyznacza się układ ulic dojazdowych oznaczonych na rysunku planu symbolami KDD oraz teren ulic dojazdowych w formie ciągu pieszo-jezdnego, oznaczonych KD-PJ.

2. Parametry techniczne i zasady zagospodarowania terenów dróg dojazdowych:

- 1) teren oznaczony 1KDD – istniejąca droga do przebudowy – ul. Wiosenna (w granicach planu znajduje się wschodnia część terenu drogowego):
 - a) szerokość w liniach rozgraniczających – zmienna 8-12m; w granicach planu 4-6m, według rysunku planu,
 - b) przekrój poprzeczny – jednojezdniowa, z wyodrębnionym chodnikiem po obu stronach drogi (program dla całego pasa drogowego),
 - c) dostępność nieograniczona,
 - d) parkowanie możliwe wzdłuż krawędzi jezdni;
 - 2) teren oznaczony 2KDD – istniejąca droga do przebudowy – ul. Szpitalna:
 - a) szerokość w liniach rozgraniczających – zmienna 9-12m,
 - b) przekrój poprzeczny – jednojezdniowa, z wyodrębnionym chodnikiem po obu stronach drogi,
 - c) dostępność nieograniczona;
 - d) parkowanie możliwe wzdłuż krawędzi jezdni;
 - 3) teren oznaczony 3KDD – istniejąca droga do przebudowy – ul. Normatywna:
 - a) szerokość w liniach rozgraniczających – 5m,
 - b) przekrój poprzeczny – jednojezdniowa,
 - c) dostępność nieograniczona,
 - d) dopuszcza się realizację drogi w formie ciągu pieszo-jezdnego z niewyodrębnioną jezdnią i chodnikiem, z obowiązującą zasadą „ruchu uspokojonego”,
 - e) parkowanie możliwe wzdłuż krawędzi jezdni;
 - 4) teren oznaczony 4KDD – istniejąca droga do przebudowy – ul. Działkowa:
 - a) szerokość w liniach rozgraniczających – 8m,
 - b) przekrój poprzeczny - jednojezdniowa, z wyodrębnionym chodnikiem po jednej stronie drogi,
 - c) dostępność nieograniczona,
 - d) dopuszcza się realizację drogi w formie ciągu pieszo-jezdnego z niewyodrębnioną jezdnią i chodnikiem, z obowiązującą zasadą „ruchu uspokojonego”,
 - e) parkowanie możliwe wzdłuż krawędzi jezdni;
- 5) teren oznaczony 5KDD – istniejąca droga do przebudowy – ul. Maciejowicka:
 - a) szerokość w liniach rozgraniczających – 6m,
 - b) przekrój poprzeczny - jednojezdniowa, z wyodrębnionym chodnikiem po jednej stronie drogi,
 - c) dostępność nieograniczona,
 - d) dopuszcza się realizację drogi w formie ciągu pieszo-jezdnego z niewyodrębnioną jezdnią i chodnikiem, z obowiązującą zasadą „ruchu uspokojonego”,
 - e) parkowanie możliwe wzdłuż krawędzi jezdni;
 - 6) teren oznaczony 6KDD – istniejąca droga do przebudowy – ul. Kosynierów:
 - a) szerokość w liniach rozgraniczających – 6m,
 - b) przekrój poprzeczny - jednojezdniowa, z wyodrębnionym chodnikiem po jednej stronie drogi,
 - c) dostępność nieograniczona,
 - d) dopuszcza się realizację drogi w formie ciągu pieszo-jezdnego z niewyodrębnioną jezdnią i chodnikiem, z obowiązującą zasadą „ruchu uspokojonego”,
 - e) parkowanie możliwe wzdłuż krawędzi jezdni;
 - 7) teren oznaczony 7KDD – istniejąca droga do przebudowy – ul. Raclawicka:
 - a) szerokość w liniach rozgraniczających – zmienna 7-10m,
 - b) przekrój poprzeczny - jednojezdniowa, z wyodrębnionym chodnikiem po obu stronach drogi,
 - c) dostępność nieograniczona,
 - d) fragmenty gdzie szerokość w liniach rozgraniczających jest mniejsza niż 8m – mogą być realizowane w formie ciągu pieszo-jezdnego z niewyodrębnioną jezdnią i chodnikiem, z obowiązującą zasadą „ruchu uspokojonego”,

- jezdnią i chodnikiem, z obowiązującą zasadą „ruchu uspokojonego”,
- e) parkowanie możliwe wzdłuż krawędzi jezdni;
- 8) teren oznaczony 8KDD – istniejąca droga do przebudowy – ul. Jaśminowa:
- a) szerokość w liniach rozgraniczających – zmienna 8-16m,
- b) przekrój poprzeczny - jednojezdniowa, z wyodrębnionym chodnikiem po obu stronach drogi,
- c) dostępność nieograniczona,
- d) parkowanie możliwe wzdłuż krawędzi jezdni;
- 9) teren oznaczony 9KDD – istniejąca droga do przebudowy – ul. Jaśminowa:
- a) klasa – droga dojazdowa,
- b) szerokość w liniach rozgraniczających – zmienna 8-12m,
- c) przekrój poprzeczny - jednojezdniowa, z wyodrębnionym chodnikiem po obu stronach drogi,
- d) dostępność nieograniczona,
- e) parkowanie możliwe wzdłuż krawędzi jezdni;
- 10) tereny oznaczone 10KDD, 16KDD – istniejący ciąg dróg do przebudowy – ul. Osiedlowa:
- a) szerokość pasa drogowego:
- 10KDD - 11m,
 - 16KDD - 10m,
- b) przekrój poprzeczny - jednojezdniowa, z wyodrębnionym chodnikiem po obu stronach drogi,
- c) dostępność nieograniczona,
- d) parkowanie możliwe wzdłuż krawędzi jezdni;
- 11) tereny oznaczone 11KDD, 12KDD – istniejący ciąg dróg do przebudowy – ul. Malarska:
- a) szerokość pasa drogowego:
- 11KDD - zmienna 8-9m,
 - 12KDD - 8m,
- b) przekrój poprzeczny - jednojezdniowa, z wyodrębnionym chodnikiem po obu stronach drogi,
- c) dostępność nieograniczona,
- d) parkowanie możliwe wzdłuż krawędzi jezdni;
- 12) teren oznaczony 13KDD – istniejąca droga do przebudowy – ul. Okrężna:
- a) szerokość w liniach rozgraniczających – 8m,
- b) przekrój poprzeczny - jednojezdniowa, z wyodrębnionym chodnikiem po jednej stronie drogi,
- c) dostępność nieograniczona,
- d) parkowanie możliwe wzdłuż krawędzi jezdni;
- 13) teren oznaczony 14KDD – istniejąca droga do przebudowy – przedłużenie ul. Okrężnej:
- a) szerokość w liniach rozgraniczających – 8m,
- b) przekrój poprzeczny - jednojezdniowa, z wyodrębnionym chodnikiem po jednej stronie drogi,
- c) dostępność nieograniczona,
- d) parkowanie możliwe wzdłuż krawędzi jezdni;
- 14) teren oznaczony 15KDD – istniejąca droga do przebudowy – ul. Szkolna:
- a) szerokość w liniach rozgraniczających – 8m,
- b) przekrój poprzeczny - jednojezdniowa, z wyodrębnionym chodnikiem po jednej stronie drogi,
- c) dostępność nieograniczona,
- d) parkowanie możliwe wzdłuż krawędzi jezdni;
- 15) teren oznaczony 17KDD – istniejąca droga do przebudowy – ul. Kusocińskiego:
- a) szerokość w liniach rozgraniczających – 11m,
- b) przekrój poprzeczny - jednojezdniowa, z wyodrębnionym chodnikiem po obu stronach drogi,
- c) dostępność nieograniczona,
- d) parkowanie możliwe wzdłuż krawędzi jezdni;
- 16) teren oznaczony 18KDD – istniejąca droga do przebudowy – ul. Ferrytowa:
- a) szerokość w liniach rozgraniczających – 11m,
- b) przekrój poprzeczny - jednojezdniowa, z wyodrębnionym chodnikiem po obu stronach drogi,
- c) dostępność nieograniczona,
- d) parkowanie możliwe wzdłuż krawędzi jezdni;

- 17) teren oznaczony 19KDD – istniejąca droga do przebudowy – ul. Poprzeczna:
 - a) szerokość w liniach rozgraniczających – 11m,
 - b) przekrój poprzeczny - jednojezdniowa, z wyodrębnionym chodnikiem po obu stronach drogi,
 - c) dostępność nieograniczona,
 - d) parkowanie możliwe wzdłuż krawędzi jezdni;
- 18) tereny oznaczone 20KDD, 22KDD – istniejący ciąg dróg do przebudowy – ul. Krótka:
 - a) szerokość pasa drogowego:
 - 20KDD – 8m,
 - 22KDD – 10m,
 - b) przekrój poprzeczny - jednojezdniowa, z wyodrębnionym chodnikiem po obu stronach drogi,
 - c) dostępność nieograniczona,
 - d) parkowanie możliwe wzdłuż krawędzi jezdni;
- 19) teren oznaczony 21KDD – istniejąca droga do przebudowy – ul. Przeskok:
 - a) szerokość w liniach rozgraniczających – zmienna 8-12m,
 - b) przekrój poprzeczny - jednojezdniowa, z wyodrębnionym chodnikiem po obu stronach drogi,
 - c) dostępność nieograniczona,
 - d) parkowanie możliwe wzdłuż krawędzi jezdni;
- 20) teren oznaczony 23KDD – istniejąca droga do przebudowy – ul. Majowa:
 - a) szerokość w liniach rozgraniczających – zmienna 9-11m,
 - b) przekrój poprzeczny - jednojezdniowa, z wyodrębnionym chodnikiem po obu stronach drogi,
 - c) dostępność nieograniczona,
 - d) parkowanie możliwe wzdłuż krawędzi jezdni;
- 21) teren oznaczony 24KDD – istniejąca ciąg dróg do przebudowy – ul. Krótka, 22 Września, 1 Maja:
 - a) szerokość w liniach rozgraniczających – zmienna 8-12m,
 - b) przekrój poprzeczny - jednojezdniowa, z wyodrębnionym chodnikiem po obu stronach drogi,
- c) dostępność nieograniczona,
- d) parkowanie możliwe wzdłuż krawędzi jezdni;
- 22) teren oznaczony 25KDD – istniejąca droga do przebudowy – ul. 3 Maja:
 - a) szerokość w liniach rozgraniczających – 8m,
 - b) przekrój poprzeczny - jednojezdniowa, z wyodrębnionym chodnikiem po jednej stronie drogi,
 - c) dostępność nieograniczona,
 - d) parkowanie możliwe wzdłuż krawędzi jezdni;
- 23) teren oznaczony 26KDD – istniejąca droga do przebudowy – ul. 9 Maja:
 - a) szerokość w liniach rozgraniczających – 8m,
 - b) przekrój poprzeczny - jednojezdniowa, z wyodrębnionym chodnikiem po jednej stronie drogi,
 - c) dostępność nieograniczona,
 - d) parkowanie możliwe wzdłuż krawędzi jezdni;
- 24) teren oznaczony 27KDD – istniejąca droga do przebudowy – ul. Leśna (w granicach planu znajduje się zachodnia część terenu drogowego):
 - a) szerokość w liniach rozgraniczających – w granicach planu zmienna 5-6m, według rysunku planu,
 - b) przekrój poprzeczny - jednojezdniowa, z wyodrębnionym chodnikiem po jednej stronie drogi (program dla całego pasa drogowego),
 - c) dostępność nieograniczona,
 - d) dopuszcza się realizację drogi w formie ciągu pieszo-jezdnego z niewyodrębnioną jezdnią i chodnikiem, z obowiązującą zasadą „ruchu uspokojonego”,
 - e) parkowanie możliwe wzdłuż krawędzi jezdni;
- 25) teren oznaczony 28KDD – istniejąca droga do przebudowy – ul. Gościńcowa:
 - a) szerokość w liniach rozgraniczających – 8m,
 - b) przekrój poprzeczny - jednojezdniowa, z wyodrębnionym chodnikiem po jednej stronie drogi,
 - c) dostępność nieograniczona,
 - d) parkowanie możliwe wzdłuż krawędzi jezdni;

- 26) teren oznaczony 29KDD – istniejąca droga do przebudowy – ul. Spacerowa:
- szerość w liniach rozgraniczających– 8m,
 - przekrój poprzeczny - jednojezdniowa, z wyodrębnionym chodnikiem po jednej stronie drogi,
 - dostępność nieograniczona,
 - parkowanie możliwe wzdłuż krawędzi jezdni;
- 27) teren oznaczony 30KDD – istniejąca droga do przebudowy – ul. Raabego:
- szerość w liniach rozgraniczających– 12m,
 - przekrój poprzeczny - jednojezdniowa, z wyodrębnionym chodnikiem po obu stronach drogi,
 - dostępność nieograniczona,
 - parkowanie możliwe wzdłuż krawędzi jezdni;
- 28) teren oznaczony 31KDD – istniejąca droga do przebudowy:
- szerość w liniach rozgraniczających– 10m,
 - przekrój poprzeczny - jednojezdniowa, z wyodrębnionym chodnikiem po obu stronach drogi,
 - dostępność nieograniczona,
 - parkowanie możliwe wzdłuż krawędzi jezdni;
- 29) teren oznaczony 32KDD – droga projektowana:
- szerość w liniach rozgraniczających– 10m,
 - przekrój poprzeczny - jednojezdniowa, z wyodrębnionym chodnikiem po obu stronach drogi,
 - dostępność nieograniczona,
 - parkowanie możliwe wzdłuż krawędzi jezdni;
- 30) teren oznaczony 33KDD – istniejąca droga do przebudowy – ul. Fabryczna:
- szerość w liniach rozgraniczających– zmienna 12-19m,
 - przekrój poprzeczny - jednojezdniowa, z wyodrębnionym chodnikiem po obu stronach drogi,
 - dostępność nieograniczona,
 - parkowanie możliwe wzdłuż krawędzi jezdni;
- 31) tereny oznaczone 34KDD, 36KDD, 38KDD – istniejący ciąg dróg do przebudowy – ul. Pawłowska:
- szerość pasa drogowego:
 - 34KDD -12m,
 - 36KDD -12m,
 - 38KDD -zmienna 9-16m,
 - przekrój poprzeczny -jednojezdniowa, z wyodrębnionym chodnikiem po obu stronach drogi,
 - dostępność nieograniczona,
 - parkowanie możliwe wzdłuż krawędzi jezdni;
- 32) teren oznaczony 35KDD – istniejąca droga do przebudowy – ul. Bołtucia:
- szerość w liniach rozgraniczających– 8m,
 - przekrój poprzeczny - jednojezdniowa, z wyodrębnionym chodnikiem po jednej stronie drogi,
 - dostępność nieograniczona,
 - parkowanie możliwe wzdłuż krawędzi jezdni;
- 33) teren oznaczony 37KDD – istniejąca droga do przebudowy – ul. Jeziorna:
- szerość w liniach rozgraniczających– 9m,
 - przekrój poprzeczny - jednojezdniowa, z wyodrębnionym chodnikiem po obu stronach drogi,
 - dostępność nieograniczona,
 - parkowanie możliwe wzdłuż krawędzi jezdni;
- 34) teren oznaczony 39KDD – istniejąca droga do przebudowy – ul. Baczyńskiego:
- szerość w liniach rozgraniczających – zmienna 6-16m,
 - przekrój poprzeczny - jednojezdniowa, z wyodrębnionym chodnikiem po obu stronach drogi,
 - dostępność nieograniczona,
 - na fragmentach, gdzie szerokość w liniach rozgraniczających jest mniejsza niż 8m dopuszcza się realizację drogi w formie ciągu pieszo-jezdnego z niewyodrębnioną jezdnią i chodnikiem, z obowiązującą zasadą „ruchu uspokojonego”;
 - parkowanie możliwe wzdłuż krawędzi jezdni;

35) teren oznaczony 40KDD – istniejąca droga do przebudowy – ul. Kiepurzy:

- a) szerokość w liniach rozgraniczających – zmienna 12-15m,
- b) przekrój poprzeczny - jednojezdniowa, z wyodrębnionym chodnikiem po obu stronach drogi,
- c) odcinki układu drogowego, kolidujące z odcinkami rowu melioracyjnego, należy przebudować w sposób zapewniający ochronę istniejącego starorzecza oraz swobodny przepływ wody z zachowaniem przynajmniej istniejącego reżimu przepływów w sieci hydrograficznej; zastosowane rozwiązania techniczne budowli drogowych powinny być dostosowane parametrami i rzędnymi posadowienia do innych budowli na tym rowie,
- d) dostępność nieograniczona,
- e) parkowanie możliwe wzdłuż krawędzi jezdni;

36) teren oznaczony 41KDD – istniejąca droga do przebudowy – ul. Spokojna (w granicach planu znajduje się większa część terenu drogowego):

- a) szerokość w liniach rozgraniczających – 10m; w granicach planu 8-9m, według rysunku planu,
- b) przekrój poprzeczny - jednojezdniowa, z wyodrębnionym chodnikiem po obu stronach drogi,
- c) odcinki układu drogowego, kolidujące z odcinkami rowu melioracyjnego, należy przebudować w sposób zapewniający ochronę istniejącego starorzecza oraz swobodny przepływ wody z zachowaniem przynajmniej istniejącego reżimu przepływów w sieci hydrograficznej; zastosowane rozwiązania techniczne budowli drogowych powinny być dostosowane parametrami i rzędnymi posadowienia do innych budowli na tym rowie,
- d) dostępność nieograniczona,
- e) parkowanie możliwe wzdłuż krawędzi jezdni.

3. Parametry techniczne i zasady zagospodarowania terenów dróg dojazdowych w formie ciągów pieszo-jezdnych:

1) teren oznaczony 1KD-PJ – istniejąca droga do przebudowy:

- a) szerokość w liniach rozgraniczających: 5-7m,

- b) dostępność jezdni nieograniczona,
- c) brak wyodrębnionego chodnika,
- d) obowiązuje zasada „ruchu uspokojonego”;

2) teren oznaczony 2KD-PJ – droga projektowana:

- a) szerokość w liniach rozgraniczających: 6m,
- b) dostępność jezdni nieograniczona,
- c) brak wyodrębnionego chodnika,
- d) obowiązuje zasada „ruchu uspokojonego”;

3) teren oznaczony 3KD-PJ – droga projektowana:

- a) szerokość w liniach rozgraniczających: 6m,
- b) dostępność jezdni nieograniczona,
- c) brak wyodrębnionego chodnika,
- d) obowiązuje zasada „ruchu uspokojonego”;

4) teren oznaczony 4KD-PJ – droga projektowana:

- a) szerokość w liniach rozgraniczających: 6m,
- b) dostępność jezdni nieograniczona,
- c) brak wyodrębnionego chodnika,
- d) obowiązuje zasada „ruchu uspokojonego”.

4. Dla wszystkich terenów dróg dojazdowych oznaczonych symbolami od 1KDD do 40 KDD i dla terenów dróg dojazdowych w formie ciągów pieszo-jezdnych oznaczonych symbolami od 1KD-PJ do 4KD-PJ obowiązują ustalenia ogólne dla kształtowania przestrzeni publicznych - § 40, § 41, § 42;

§ 98.1. Obsługa komunikacyjna działek na obszarze planu uzupełniona jest prywatnymi drogami wewnętrznymi niewyznaczonymi na rysunku planu.

2. Dla dróg wewnętrznych niewyznaczonych na rysunku planu obowiązują następujące ustalenia:

1) drogi wewnętrzne powinny być wyznaczone w sposób umożliwiający dogodną obsługę wszystkich działek, które do nich przylegają;

2) szerokość w liniach rozgraniczających:

- a) dla dróg o długości do 100m i/lub obsługujących do 6 działek budowlanych - minimum 4,5m - dla dróg w formie ciągów pieszo-jezdnych (brak wyodrębnionego chodnika),

- b) dla dróg o długości powyżej 100m i/lub obsługujących powyżej 6 działek budowlanych:
- minimum 6.0m -dla dróg w formie ciągów pieszo-jezdnych (brak wyodrębnionego chodnika),
 - minimum 8m -dla dróg z wyodrębnionym chodnikiem;
- 3) maksymalna długość drogi bez przelotu 150m, wliczając długość placu do zawracania;
- 4) w przypadku zakończenia ulicy wewnętrznej w formie sięgacza zawrotka nie może mieć mniejszych wymiarów niż 12,5m x 12,5m;
- 5) obowiązuje zasada „ruchu uspokojonego”.
- § 99. W zakresie komunikacji rowerowej ustala się:
- 1) prowadzenie wydzielonych ścieżek rowerowych w liniach rozgraniczających ulic 1KDL, 2KDL i 2KDZ zgodnie z rysunkiem planu;
 - 2) realizacja ścieżek rowerowych w miarę występowania potrzeb.
- § 100.1. Jako uzupełnienie systemu komunikacji kołowej wyznacza się tereny komunikacji pieszej oznaczone symbolami 1KP i 2KP.
2. Parametry techniczne i zasady zagospodarowania terenów komunikacji pieszej:

- 1) szerokość w liniach rozgraniczających – 2m;
- 2) minimalny wskaźnik powierzchni biologicznie czynnej – nie określa się;
- 3) zakaz grodzenia terenu; przy czym nie dotyczy to ogrodzeń posesji sąsiadujących z ciągiem pieszym;
- 4) dopuszcza się lokalizację obiektów i sieci infrastruktury technicznej.

3. Dla terenów komunikacji pieszej obowiązują ustalenia ogólne dla kształtowania przestrzeni publicznych - § 40, § 41, § 42.

Dział III Ustalenia końcowe

§ 101. Do spraw z zakresu zagospodarowania przestrzennego wszczętych przed dniem wejścia w życie planu, a nie zakończonych decyzją ostateczną stosuje się ustalenia planu.

§ 102. Wykonanie uchwały powierza się Burmistrzowi Łomianek.

§ 103. Uchwała wymaga ogłoszenia w Dzienniku Urzędowym Województwa Mazowieckiego oraz publikacji na stronie internetowej Urzędu Miejskiego w Łomiankach.

§ 104. Uchwała wchodzi w życie po upływie 30 dni od dnia ogłoszenia w Dzienniku Urzędowym Województwa Mazowieckiego.

Przewodniczący Rady Miejskiej w Łomiankach:
Wojciech Berger

Załącznik nr 2
do uchwały nr LV/414/2010
Rady Miejskiej w Łomiankach
z dnia 4 listopada 2010r.

Rozstrzygnięcie o sposobie rozpatrzenia nieuwzględnionych uwag wniesionych
do projektu miejscowego planu zagospodarowania przestrzennego „Łomianki centrum”

nr uwagi	data wpływu uwagi	nazwisko i imię, nazwa jednostki organizacyjnej (adres w dokumentacji planistycznej)	treść uwagi	oznaczenie nieruchomości, której dotyczy uwaga	ustalenia projektu planu dla nieruchomości której dotyczy uwaga	rozstrzygnięcie Burmistrza Łomianek w sprawie rozpatrzenia uwagi		rozstrzygnięcie Rady Miejskiej załącznik do uchwały nr LV/414/2010 z dnia 4 listopada 2010r.		uwagi	
						uwaga uwzględniona	uwaga nieuwzględniona	uwaga uwzględniona	uwaga nieuwzględniona		
1.	2.	3.	4.	5.	6.	7.	8.	9.	10.	11.	
Uwagi złożone po pierwszym wyłożeniu											
1	26.03.2010	Wioletta Hintze, Lilia Szewczyk-Królikowska	sprzeciw wobec przebiegu ulicy Osiedlowej na odcinku od ulicy Kusocińskiego do ulicy Przeskok	dz. nr ew. 513/1 obręb 0004	10KDD, 16KDD – istniejący ciąg drog do modernizacji – ul. Osiedlowa: a) szerokość pasa drogowego - 16KDD - 10m, b) przekrój poprzeczny - jednojezdniowa, z wyodrębnionym chodnikiem po obu stronach drogi, c) dostępność nieograniczona, d) parkowanie możliwe wzdłuż krawędzi jezdni.		X		X	uwaga uwzględniona częściowo - na tym odcinku ulica Osiedlowa w formie ciągu pieszego	
2	26.03.2010	Henryka Lasek, Robert Lasek, Sławomir Lasek	poparcie dla przeznaczenia obszaru ograniczonego ulicami Warszawską, Wiślaną, Osiedlową i Malarską pod zabudowę usługową i/lub mieszkaniową jednorodzinną śródmiejską	dz. nr ew. 343/2, obręb 0004	5U/MN4 - 1. Przeznaczenie podstawowe: 1) tereny śródmiejskiej zabudowy mieszkaniowej, 2) tereny śródmiejskiej zabudowy usługowej nieuciążliwej i drobnej wytwórczości z wyłączeniem: a) lokalizacji nowych stacji paliw oraz usług związanych z: naprawą i demontażem samochodów, składowaniem części używanych samochodów, b) obiektów handlowych o powierzchni sprzedaży powyżej 1000m ² , 3) tereny zabudowy mieszkaniowo-usługowej.		X		X	uwaga uwzględniona częściowo - w odniesieniu do części terenu	
3	26.03.2010	Janusz Bułaszewski, Elżbieta Bułaszewska	poparcie dla przeznaczenia obszaru ograniczonego ulicami Warszawską, Wiślaną, Osiedlową i Malarską pod zabudowę usługową i/lub mieszkaniową jednorodzinną śródmiejską	dz. nr ew. 325/2, obręb 0004	5U/MN4 - 1. Przeznaczenie podstawowe: 1) tereny śródmiejskiej zabudowy mieszkaniowej, 2) tereny śródmiejskiej zabudowy usługowej nieuciążliwej i drobnej wytwórczości z wyłączeniem: a) lokalizacji nowych stacji paliw oraz usług związanych z: naprawą i demontażem samochodów, składowaniem części używanych samochodów, b) obiektów handlowych o powierzchni sprzedaży powyżej 1000m ² , 3) tereny zabudowy mieszkaniowo-usługowej.		X		X	uwaga uwzględniona częściowo - w odniesieniu do części terenu	
4	26.03.2010	Ryszard Sumiński, Stanisława Sumińska	poparcie dla przeznaczenia obszaru ograniczonego ulicami Warszawską, Wiślaną, Osiedlową i Malarską pod zabudowę usługową i/lub mieszkaniową jednorodzinną śródmiejską	dz. nr ew. 338, obręb 0004	5U/MN4 - 1. Przeznaczenie podstawowe: 1) tereny śródmiejskiej zabudowy mieszkaniowej, 2) tereny śródmiejskiej zabudowy usługowej nieuciążliwej i drobnej wytwórczości z wyłączeniem: a) lokalizacji nowych stacji paliw oraz usług związanych z: naprawą i demontażem samochodów, składowaniem części używanych samochodów, b) obiektów handlowych o powierzchni sprzedaży powyżej 1000m ² , 3) tereny zabudowy mieszkaniowo-usługowej.		X		X	uwaga uwzględniona częściowo - w odniesieniu do części terenu	
5	26.03.2010	Józef Wierzbicki	poparcie dla przeznaczenia obszaru ograniczonego ulicami Warszawską, Wiślaną, Osiedlową i Malarską pod zabudowę usługową i/lub mieszkaniową jednorodzinną śródmiejską	dz. nr ew. 325/2, obręb 0004	5U/MN4 - 1. Przeznaczenie podstawowe: 1) tereny śródmiejskiej zabudowy mieszkaniowej, 2) tereny śródmiejskiej zabudowy usługowej nieuciążliwej i drobnej wytwórczości z wyłączeniem: a) lokalizacji nowych stacji paliw oraz usług związanych z: naprawą i demontażem samochodów, składowaniem części używanych samochodów, b) obiektów handlowych o powierzchni sprzedaży powyżej 1000m ² , 3) tereny zabudowy mieszkaniowo-usługowej.		X		X	uwaga uwzględniona częściowo - w odniesieniu do części terenu	
6	26.03.2010	Radosław Szczygiel, Małgorzata Szczygiel, Aleksandra Pindelska, Beata Szczygiel, Renata Szczygiel, Grzegorz Szczygiel, Albina Szczygiel	poparcie dla przeznaczenia obszaru ograniczonego ulicami Warszawską, Wiślaną, Osiedlową i Malarską pod zabudowę usługową i/lub mieszkaniową jednorodzinną śródmiejską	dz. nr ew. 325/3, 335/2, 336, 337/1, 881, 339/1, 343/1, obręb 0004	5U/MN4 - 1. Przeznaczenie podstawowe: 1) tereny śródmiejskiej zabudowy mieszkaniowej, 2) tereny śródmiejskiej zabudowy usługowej nieuciążliwej i drobnej wytwórczości z wyłączeniem: a) lokalizacji nowych stacji paliw oraz usług związanych z: naprawą i demontażem samochodów, składowaniem części używanych samochodów, b) obiektów handlowych o powierzchni sprzedaży powyżej 1000m ² , 3) tereny zabudowy mieszkaniowo-usługowej.		X		X	uwaga uwzględniona częściowo - w odniesieniu do części terenu	
7	26.03.2010	Joanna Acheson	poparcie dla przeznaczenia obszaru ograniczonego ulicami Warszawską, Wiślaną, Osiedlową i Malarską pod zabudowę usługową i/lub mieszkaniową jednorodzinną śródmiejską	dz. nr ew. 335/1, obręb 0004	5U/MN4 - 1. Przeznaczenie podstawowe: 1) tereny śródmiejskiej zabudowy mieszkaniowej, 2) tereny śródmiejskiej zabudowy usługowej nieuciążliwej i drobnej wytwórczości z wyłączeniem: a) lokalizacji nowych stacji paliw oraz usług związanych z: naprawą i demontażem samochodów, składowaniem części używanych samochodów, b) obiektów handlowych o powierzchni sprzedaży powyżej 1000m ² , 3) tereny zabudowy mieszkaniowo-usługowej.		X		X	uwaga uwzględniona częściowo - w odniesieniu do części terenu	
8	19.04.2010	Jerzy Palmowski	wniosek o wykup terenu przez burmistrza po cenach rynkowych	dz. nr ew. 171, obręb 0006						działka poza obszarem opracowania	
9	19.04.2010	Adam Palmowski	wniosek o usunięcie kolektora ścieków deszczowych z terenu wnioskodawcy, tj. działki nr 191, obręb 0006	dz. nr ew. 191, obręb 0006	5MN2 - Przeznaczenie podstawowe – zabudowa mieszkaniowa jednorodzinną intensywna w układzie wolnostojącym i bliźniaczym. Funkcje towarzyszące przeznaczeniu podstawowemu: usługi podstawowe nieuciążliwe i drobna wytwórczość w formie wbudowanej w zabudowę mieszkaniową.					nie dotyczy ustaleń planu	
10	20.04.2010	Ewa Krzyżowska, Aleksander Krzyżowski, Adam Zajkowski, Wojciech Zajkowski	1. wniosek do zapisów § 21, aby boiska sportowe pod przykryciem nie były uwzględniane w bilansie powierzchni biologicznie czynnej, powierzchni zabudowy i intensywności zabudowy, 2. alternatywnie, wniosek o zachowanie w/w wskaźników przy dopuszczeniu ich podwyższenia w sytuacji przykrycia boisk sportowych do wartości: udział powierzchni biologicznie czynnej - 50%, powierzchnia zabudowy - 0,5, intensywność zabudowy - 0,5, 3. alternatywnie, zmiana wskaźników na następujące: wskaźnik powierzchni biologicznie czynnej - 50%, wskaźnik powierzchni zabudowy - 0,5, wskaźnik intensywności zabudowy - 0,5,	dz. nr ew. 163, obręb 0006	TUS, ZUS - Przeznaczenie podstawowe – tereny usług sportu i rekreacji. Obowiązujące zasady zagospodarowania terenu i kształtowania zabudowy: - wskaźnik maksymalnej powierzchni zabudowy – 0,10, - wskaźnik maksymalnej intensywności zabudowy – 0,20, - minimalny wskaźnik powierzchni biologicznie czynnej – 30 % działki budowlanej, - 50% powierzchni boisk lub placów z nawierzchnią przepuszczalną taką jak żwir, maczka ceglana, azurowe elementy betonowe, plastikowe oraz sztuczne nawierzchnie trawiaste itp. - można bilansować w ramach powierzchni biologicznie czynnej działki		X		X	uwaga uwzględniona częściowo - w odniesieniu do powierzchni zabudowy i intensywności zabudowy dla urządzeń sportowych	
								X		X	
							X		X		

11	21.04.2010	Katarzyna i Artur Smiarowscy, Magdalena i Marcin Turzańscy, Izabela i Paweł Wawrzyniak, Marzena Mikołajczyk-Laskus, Marcin Laskus, Monika i Mariusz Sobiech, Anna Mirecka, Małgorzata Siekierska-Kwiatkowska, Piotr Kwiatkowski, Bożena i Krzysztof Komarczak, Grzegorz Lapiński, Anna i Bartłomiej Ludwicz, Danuta Gosz, Dorota Serwach-Kowalczyk, Jakub Kowalczyk, Lilianna i Artur Skiba	1. Zmiana przeznaczenia działek znajdujących się na terenie 5U/MN4 pod zabudowę mieszkaniową jednorodzinną intensywną w układzie wolnostojącym i bliźniaczym, 2. Zmiana dopuszczalnej wysokości zabudowy dla terenu 5U/MN4 na 9m, 3. Zmiana minimalnego wskaźnika powierzchni biologicznie czynnej dla terenu 5U/MN4 na 60%, 4. Zmiana minimalnej odległości zabudowy od budynku sąsiedniego dla terenu 5U/MN4 na 6m, 5. wniosek o nieustalenie stawki renty planistycznej dla terenu 5U/MN4	5U/MN4 - 1. Przeznaczenie podstawowe: 1)tereny śródmiejskiej zabudowy mieszkaniowej, 2)tereny śródmiejskiej zabudowy usługowej nieuciążliwej i drobnej wytwórczości z wyłączeniem: a)lokalizacji nowych stacji paliw oraz usług związanych z: naprawą i demontażem samochodów, składowaniem części używanych samochodów, b)biobieków handlowych o powierzchni sprzedaży powyżej 1000m ² , 3)tereny zabudowy mieszkaniowo-usługowej.	X		X	uwaga uwzględniona częściowo - w odniesieniu do części terenu		
12	22.04.2010	Krystyna Palmowska, Aneta Zielińska-Chojczak, Robert Chojczak	1. Zmiana dopuszczalnej wysokości zabudowy dla terenu 5U/MN4 na do 9m, 2. Zmiana minimalnego wskaźnika powierzchni biologicznie czynnej dla terenu 5U/MN4 na 60%, 3. Zmiana wskaźnika maksymalnej powierzchni zabudowy dla terenu 5U/MN4 na 0,3, 4. Zmiana minimalnej odległości zabudowy od budynku sąsiedniego dla terenu 5U/MN4 na 6m bez możliwości budowy bezpośrednio przy granicy działki budowlanej.		X		X	uwaga uwzględniona częściowo - w odniesieniu do części terenu		
13	26.04.2010	Pajewski Janusz	brak zgody na zmianę przeznaczenia terenu boiska sportowego na Ratusz wraz z pomieszczeniami handlowymi i mieszkalnymi - dotyczy terenu UC (MW)	dz. nr ewid. 21 Łomianki obręb nr 0006	UC(MW)- Przeznaczenie podstawowe – teren wielofunkcyjnego zespołu usług centrówotwórczych. Przeznaczenie uzupełniające – tereny zabudowy mieszkaniowej wielorodzinnej z usługami przynajmniej w parterach budynków. Funkcje towarzyszące przeznaczeniu podstawowemu – przestrzenie publiczne, w szczególności place, skwery, zieleńce.	X		X	uwaga uwzględniona częściowo - w odniesieniu do części terenu	
14	26.04.2010	Mariusz Dariusz Gorgol	1. przyjęcie strefy ochronno-technicznej od krawędzi zbiorników i cieków wodnych wg obecnej odległości strefy od istniejących budynków czyli ok. 12,5m zamiast 20m, dla terenu 2MN3, 2.zmiana maksymalnej wysokości dla zabudowy jednorodzinnej szeregowej z 9m na 10,5m, dla terenu 2MN3, 3. Zmiana minimalnej wielkości działki dla zabudowy jednorodzinnej szeregowej z 250m ² na 200m ² , dla terenu 2MN3,		2MN3 - 1. Przeznaczenie podstawowe – zabudowa mieszkaniowa jednorodzinna szeregowa. 2. Dopuszcza się lokalizowanie zabudowy mieszkaniowej jednorodzinnej w układzie wolnostojącym i bliźniaczym. 3. Funkcje towarzyszące przeznaczeniu podstawowemu: usługi podstawowe nieuciążliwe w formie wbudowanej w zabudowę mieszkaniową.	X		X		
15	26.04.2010	Monika Bożena Szklarska Mamaj	brak zgody na likwidację istniejącego targowiska. Pozostawienie istniejącej lokalizacji do dalszego funkcjonowania		UC(MW)- Przeznaczenie podstawowe – teren wielofunkcyjnego zespołu usług centrówotwórczych. Przeznaczenie uzupełniające – tereny zabudowy mieszkaniowej wielorodzinnej z usługami przynajmniej w parterach budynków. Funkcje towarzyszące przeznaczeniu podstawowemu – przestrzenie publiczne, w szczególności place, skwery, zieleńce.	X		X		
16	26.04.2010	Adam Bieniek, Jadwiga Bieniek, Jacek Bieniek	poparcie ustaleń przyjętych w "projekcie" planu dotyczących terenu oznaczonego symbolem 5U/MN4 ograniczonego ulicami: Warszawską, Wiślaną, Osiedlową, Malarską	dz. nr 344 Łomianki obręb nr 0004 ul. Osiedlowa	5U/MN4 - 1. Przeznaczenie podstawowe: 1)tereny śródmiejskiej zabudowy mieszkaniowej, 2)tereny śródmiejskiej zabudowy usługowej nieuciążliwej i drobnej wytwórczości z wyłączeniem: a)lokalizacji nowych stacji paliw oraz usług związanych z: naprawą i demontażem samochodów, składowaniem części używanych samochodów, b)biobieków handlowych o powierzchni sprzedaży powyżej 1000m ² , 3)tereny zabudowy mieszkaniowo-usługowej.	X		X	uwaga uwzględniona częściowo - w odniesieniu do części terenu	
17	26.04.2010	Bogdan Kiliszek, Grażyna Kiliszek, Lucyna Tkaczyk, Wiesław Tkaczyk, Kamil Kiliszek, Dominika Kiliszek	poparcie ustaleń przyjętych w "projekcie" planu dotyczących terenu oznaczonego symbolem 5U/MN4 ograniczonego ulicami: Warszawską, Wiślaną, Osiedlową, Malarską	dz. nr 360/2 Łomianki obręb nr 0004 ul. Malarska	5U/MN4 - 1. Przeznaczenie podstawowe: 1)tereny śródmiejskiej zabudowy mieszkaniowej, 2)tereny śródmiejskiej zabudowy usługowej nieuciążliwej i drobnej wytwórczości z wyłączeniem: a)lokalizacji nowych stacji paliw oraz usług związanych z: naprawą i demontażem samochodów, składowaniem części używanych samochodów, b)biobieków handlowych o powierzchni sprzedaży powyżej 1000m ² , 3)tereny zabudowy mieszkaniowo-usługowej.	X		X	uwaga uwzględniona częściowo - w odniesieniu do części terenu	
18	26.04.2010	Wanda Krygier	1. brak zgody na poszerzenie ulicy Majowej 2. brak zgody na poszerzenie ul. 9 Maja		23KDD – istniejąca droga do modernizacji – ul. Majowa, szerokość pasa drogowego – zmienna 9-11 m 26KDD – istniejąca droga do modernizacji – ul. 9 Maja, szerokość pasa drogowego – 8 m.				nie dotyczy ustaleń planu nie dotyczy ustaleń planu	
19	26.04.2010	Architekci sp. z o.o. MIERZEJEWSKI KASPRZYCKI CZAPLICKI	1. Wniosek o zmianę, dla terenów oznaczonych symbolami 1MW, 2MW, wskaźnika maksymalnej powierzchni zabudowy z 0,40 na 0,44; 2. Wniosek o zmianę, dla terenów oznaczonych symbolami 1MW, 2MW, wskaźnika maksymalnej intensywności zabudowy z 1,5 na 1,7, 3. Wniosek o zmianę, dla terenów oznaczonych symbolami 1MW, 2MW, maksymalnej wysokości zabudowy z 12m na 13m	dz. nr 211/6 Łomianki obręb nr 0006	1MW, 2MW - 1. Przeznaczenie podstawowe – zabudowa mieszkaniowa wielorodzinna niska. 2. Funkcje towarzyszące przeznaczeniu podstawowemu - usługi podstawowe nieuciążliwe w formie wbudowanej w zabudowę mieszkaniową.	X		X	uwaga uwzględniona częściowo - ustalenie wysokości zgodnie ze studium na 4 kondygnacje	
20	26.04.2010	mieszkańcy ul. Osiedlowej m.in. ...Wąjszczak, Gąska, Domaradzka, Lyszkowscy, Trzask, Lewiński, Łazarczyk, Golebiński, Szczepański, Krajewski	brak zgody na przedłużenie ulicy Osiedlowej od ul. Kusocińskiego do ul. Przeskok		10KDD, 16KDD – istniejący ciąg dróg do modernizacji – ul. Osiedlowa: a)szerokość pasa drogowego - 16KDD - 10m, b)przekrój poprzeczny - jednojezdniowa, z wyodrębnionym chodnikiem po obu stronach drogi, c)dość dostępność nieograczona, d)parkowanie możliwe wzdłuż krawędzi jezdni.	X		X	uwaga uwzględniona częściowo - na tym odcinku ulica Osiedlowa w formie ciągu pieszego	
Uwagi złożone po drugim wyłożeniu										
21	11-08-2010	Ryszard Figat	wniosek o zmianę przeznaczenia dla działki nr 154/10 obręb 0004 z mieszkaniowej na mieszkaniowo-usługowej	dz. nr ew. 154/10, obręb 0004	6MN2 - 1. Przeznaczenie podstawowe – zabudowa mieszkaniowa jednorodzinna intensywna w układzie wolnostojącym i bliźniaczym. 2. Funkcje towarzyszące przeznaczeniu podstawowemu: usługi podstawowe nieuciążliwe i drobna wytwórczość w formie wbudowanej w zabudowę mieszkaniową.	X		X		

22	12-08-2010	Teresa Gorbaczynska Bogdan Gorbaczynski	1. wpisanie zastrzeżenia dla terenów 1U/MN4 - 11U/MN4, z którego wynikałoby, że dla działek położonych bezpośrednio przy ulicy Warszawskiej istniejące już miejsca parkingowe od frontu działek budowlanych, położone w pasie drogi ul. Warszawskiej, wliczają się do bilansu nawet w przypadku, gdy miejsca parkingowe nie są położone w obrębie działki budowlanej, na której planowana jest budowa. 2. ewentualnie wpisanie zastrzeżenia dla terenów 1U/MN4 - 11U/MN4, z którego wynikałoby, że przy nadbudowie lub rozbudowie obiektu budowlanego wskaźniki przewidziane w § 12 ust. 12 odnoszą się wyłącznie do części obiektu budowlanego nadbudowywanego lub rozbudowywanego 3. W zakresie ustaleń dla terenów od 1MN2/U do 13MN2/U: a)zmiana wskaźnika maksymalnej powierzchni zabudowy z 0,3 na 0,4 oraz b)zmiana wskaźnika maksymalnej intensywności zabudowy z 0,5 na 0,75 oraz c)wprowadzenie zapisów, z których wynikałoby, że 50% powierzchni parkingów z nawierzchnią przepuszczalną taką jak żwir, ażurowe elementy betonowe lub plastikowe można bilansować w ramach powierzchni biologicznie czynnej działki 4. wniosek o doprecyzowanie definicji powierzchni sprzedaży obiektów handlowych		1U/MN4 - 11U/MN4 - 1. Przeznaczenie podstawowe: 1)tereny śródmiejskiej zabudowy mieszkaniowej;2)tereny śródmiejskiej zabudowy usługowej nieuciążliwej (zarówno usług podstawowych jak i komercyjnych)li drobnej wytwórczości z wyłączeniem: a)lokalizacji nowych stacji paliw oraz usług związanych z: naprawą i demontażem samochodów, składowaniem części używanych samochodów, b)bioblikiotów handlowych o powierzchni sprzedaży powyżej 1000m ² ;3)tereny zabudowy mieszkaniowo-usługowej, w formie zabudowy mieszkaniowej w dowolnym układzie z nieuciążliwymi usługami w parterze.			X		X	nie dotyczy ustaleń planu
23	12-08-2010	Katarzyna i Artur Smiłarowscy, Magdalena i Marian Turzański, Izabela i Paweł Wawrzyniak, Marzena Mikołajczyk-Laskus, Marcin Laskus, Monika i Mariusz Sobiech, Anna Mirecka, Małgorzata Siekierska-Kwiatkowska, Piotr Kwiatkowski, Bożena i Krzysztof Komarczak, Grzegorz Łapiński, Anna i Bartłomiej Ludwiczcy, Danuta Gosz, Dorota Serwach-Kowalczyk, Jakub Kowalczyk, Lilianna i Artur Skiba	Poparcie dla ustaleń projektu planu w zakresie przeznaczenia terenów oznaczonych symbolami 10MN3 i 12MN2		12MN2 - 1. Przeznaczenie podstawowe – zabudowa mieszkaniowa jednorodzinna intensywna w układzie wolnostojącym i bliźniaczym.2. Funkcje towarzyszące przeznaczeniu podstawowemu: usługi podstawowe nieuciążliwe i drobna wytwórczość w formie wbudowanej w zabudowę mieszkaniową. 10MN3 - 1. Przeznaczenie podstawowe – zabudowa mieszkaniowa jednorodzinna szeregowa.2. Dopuszcza się lokalizowanie zabudowy mieszkaniowej jednorodzinnej w układzie wolnostojącym i bliźniaczym.				X	X	powierzchnia sprzedaży nie jest i nie powinna być utożsamiana z powierzchnią usługową
24	13-08-2010	Piotr Polkowski	Wniosek o możliwość rozbudowy wolnostojącego budynku usługowego (warsztatu)zajmującego się na działkach ew. nr 30 i 31 obręb 0004.	dz. nr ew. 30 i 31, obręb 0004	6MN2 - 1. Przeznaczenie podstawowe – zabudowa mieszkaniowa jednorodzinna intensywna w układzie wolnostojącym i bliźniaczym. 2. Funkcje towarzyszące przeznaczeniu podstawowemu: usługi podstawowe nieuciążliwe i drobna wytwórczość w formie wbudowanej w zabudowę mieszkaniową.		X		X	uwaga bez rozpatrzenia	
25	13-08-2010	Aneta Zielińska-Chojczak Robert Chojczak	Poparcie dla ustaleń projektu planu w zakresie przeznaczenia terenów oznaczonych symbolami 10MN3 i 12MN2		12MN2 - 1. Przeznaczenie podstawowe – zabudowa mieszkaniowa jednorodzinna intensywna w układzie wolnostojącym i bliźniaczym. 2. Funkcje towarzyszące przeznaczeniu podstawowemu: usługi podstawowe nieuciążliwe i drobna wytwórczość w formie wbudowanej w zabudowę mieszkaniową. 10MN3 - 1. Przeznaczenie podstawowe – zabudowa mieszkaniowa jednorodzinna szeregowa. 2. Dopuszcza się lokalizowanie zabudowy mieszkaniowej jednorodzinnej w układzie wolnostojącym i bliźniaczym.					X	uwaga bez rozpatrzenia
26	13-08-2010	Mirosław i Hanna Sekuna	Prośba o zmianę wskaźnika maksymalnej powierzchni zabudowy z 0,5 na 0,6 dla działki nr ew. 521, obręb 0004.	dz. nr ew. 521, obręb 0004	7U/MN4 - 1. Przeznaczenie podstawowe: 1)tereny śródmiejskiej zabudowy mieszkaniowej; 2)tereny śródmiejskiej zabudowy usługowej nieuciążliwej (zarówno usług podstawowych jak i komercyjnych)li drobnej wytwórczości z wyłączeniem: a)lokalizacji nowych stacji paliw oraz usług związanych z: naprawą i demontażem samochodów, składowaniem części używanych samochodów, b)bioblikiotów handlowych o powierzchni sprzedaży powyżej 1000m ² ; 3)tereny zabudowy mieszkaniowo-usługowej, w formie zabudowy mieszkaniowej w dowolnym układzie z nieuciążliwymi usługami w parterze.		X		X		
27	13-08-2010	Grzegorz Łapiński	Wniosek o zmianę przeznaczenia działek graniczących z działką o nr ew. 884, obręb 0004 z usług uciążliwych na nieuciążliwe	dz. nr ew. 884 obręb 0004	5U/MN4 - 1. Przeznaczenie podstawowe: 1)tereny śródmiejskiej zabudowy mieszkaniowej; 2)tereny śródmiejskiej zabudowy usługowej nieuciążliwej (zarówno usług podstawowych jak i komercyjnych)li drobnej wytwórczości z wyłączeniem: a)lokalizacji nowych stacji paliw oraz usług związanych z: naprawą i demontażem samochodów, składowaniem części używanych samochodów, b)bioblikiotów handlowych o powierzchni sprzedaży powyżej 1000m ² ; 3)tereny zabudowy mieszkaniowo-usługowej, w formie zabudowy mieszkaniowej w dowolnym układzie z nieuciążliwymi usługami w parterze.		X		X	zapisy dla danego terenu mówią o dopuszczeniu jedynie usług nieuciążliwych	

Załącznik nr 3
do uchwały nr LV/414/2010
Rady Miejskiej w Łomiankach
z dnia 4 listopada 2010r.

Rozstrzygnięcie o sposobie realizacji, zapisanych w planie, inwestycji z zakresu infrastruktury technicznej, które należą do zadań własnych gminy oraz o zasadach ich finansowania

I. Inwestycje infrastruktury technicznej objęte ustaleniami i obszarem planu.

Zasady modernizacji, rozbudowy i budowy systemów komunikacji i infrastruktury technicznej, w tym charakterystyka rozwiązań i zasady obsługi komunikacyjnej i infrastrukturalnej obszaru „Łomianek Centrum”, zostały określone w ustaleniach miejscowego planu zagospodarowania przestrzennego, tj. w uchwale w sprawie uchwalenia planu, w tym w części graficznej, stanowiącej integralną część uchwały.

W zakresie należącym do zadań własnych Gminy Łomianki zapisano w planie inwestycje infrastrukturalne:

1. Modernizacja, rozbudowa i budowa układu komunikacyjnego, obejmującego:

- 1) przebudowę istniejących dróg zbiorczych, lokalnych, dojazdowych;
- 2) budowa nowoprojektowanych dróg dojazdowych w formie ciągów pieszo-jezdnych oraz ciągów pieszych;
- 3) realizację parkingu ogólnodostępnego.

Całość inwestycji komunikacyjnych obejmuje także urządzenia towarzyszące, w tym m.in. przystanki i inne urządzenia transportu zbiorowego oraz w infrastrukturze drogowej: chodniki, zieleńce, oświetlenie, sygnalizację i urządzenia sterowania ruchem oraz urządzenia ochrony terenów przyległych przed zanieczyszczeniami komunikacyjnymi.

2. Modernizacja, rozbudowa i budowa pozostałych systemów infrastruktury technicznej, obejmujących:

- 1) rozbudowę gminnej sieci wodociągowej;
- 2) rozbudowę gminnej sieci kanalizacyjnej;
- 3) budowę kanalizacji deszczowej;
- 4) przebudowę istniejącego ujęcia wody i stacji uzdatniania wody.

II. Zasady finansowania inwestycji z zakresu infrastruktury, które należą do zadań własnych gminy.

Finansowanie inwestycji z zakresu infrastruktury technicznej odbywać się będzie poprzez:

1. wydatki z budżetu gminy zgodnie z uchwałą budżetową;
2. finansowanie i współfinansowanie środkami zewnętrznymi, poprzez budżet gminy w ramach m.in.:
 - 1) dotacji unijnych,
 - 2) dotacji z funduszy krajowych,
 - 3) innych środków zewnętrznych (w tym dotacji, kredytów i pożyczek),
3. udziału inwestorów w ramach porozumień o charakterze cywilno-prawnym lub w formie partnerstwa publiczno-prywatnego.

III. Przygotowanie, realizacja i finansowanie inwestycji należących do zadań własnych gminy.

Realizacji inwestycji, ich planowanie, przygotowanie i koordynacja będzie odbywać się w oparciu o obowiązujące przepisy, w tym przepisy branżowe oraz Prawo zamówień publicznych. Terminy realizacji poszczególnych zadań oraz ich etapowanie przebiegać będzie w zależności od przyjętych zadań w corocznych budżetach gminy.

324

UCHWAŁA Nr LV/418/2010

RADY MIEJSKIEJ W ŁOMIANKACH

z dnia 4 listopada 2010r.

w sprawie zmiany uchwały nr IX/66/99 Rady Miejskiej w Łomiankach z dnia 16 czerwca 1999r. w sprawie ustalenia ceny za usługi przewozowe świadczone przez Komunikację Miejską Łomianki Spółkę z o.o., zmienionej uchwałą Rady Miejskiej w Łomiankach nr XX/137/2000 z dnia 5 lipca 2000r. w sprawie zmiany cen biletów za przewozy świadczone przez Komunikację Miejską Łomianki Spółkę z o.o., uchwałą nr XXIX/188/2001 Rady Miejskiej w Łomiankach z dnia 26 czerwca 2001r. w sprawie zmian cen biletów i opłat za przewozy świadczone przez Komunikację Miejską Łomianki Spółkę z o.o., uchwałą nr XXVI/189/2008r. Rady Miejskiej w Łomiankach z dnia 10 lipca 2008r. w sprawie zmiany do uchwały nr IX/66/1999 Rady Miejskiej w Łomiankach z dnia 16 czerwca 1999r. (zmienionej uchwałami nr XX/137/2000 oraz XXIX/188/2001) w sprawie cen biletów oraz opłat za przewozy świadczone przez Komunikację Miejską Łomianki Spółkę z o.o. oraz uchwałą nr XLVI/340/2009 Rady Miejskiej w Łomiankach z dnia 10 grudnia 2009r. w sprawie zmiany uchwały nr IX/66/1999 Rady Miejskiej w Łomiankach z dnia 16 czerwca 1999r., zmienionej uchwałami: nr XX/137/2000 z dnia 5 lipca 2000r., nr XXIX/188/2001 z dnia 26 czerwca 2001r. oraz XXVI/189/2008 z dnia 10 lipca 2008r. w sprawie ustalenia ceny za usługi przewozowe świadczone przez Komunikację Miejską Łomianki Spółkę z o.o.

Na podstawie art. 18 ust. 2 pkt 15 ustawy z dnia 8 marca 1990r. o samorządzie gminnym (Dz.U. z 2001r. Nr 142, poz. 1591 ze zmianami) i art. 4 ust. 1 pkt 2 ustawy z dnia 10 grudnia 1996r. o gospodarce komunalnej (Dz.U. z 1997r. Nr 9, poz. 43 ze zmianami), Rada Miejska w Łomiankach uchwała, co następuje:

§ 1. W załączniku nr 1 do uchwały nr XLVI/340/2009 z dnia 10 grudnia 2009r. w sprawie zmiany uchwały nr IX/66/1999 Rady Miejskiej w Łomiankach z dnia 16 czerwca 1999r., zmienionej uchwałami: nr XX/137/2000 z dnia 5 lipca 2000r., nr XXIX/188/2001 z dnia 26 czerwca 2001r. oraz XXVI/189/2008 z dnia 10 lipca 2008r. w sprawie ustalenia ceny za usługi przewozowe świadczone przez Komunikację Miejską Łomianki Spółkę z o.o., wprowadza się następujące zmiany:

1) w zamieszczonym na wstępie słowniczku pojęć po pkt 12 dodaje się pkt 13 w brzmieniu: „13. Bilet Seniora – bilet ZTM, dla osób, które ukończyły 65 rok życia – uprawniający do nieograniczonej liczby przejazdów w ciągu 366 dni od momentu skasowania, ważny z dokumentem tożsamości potwierdzającym wiek pasażera (do biletu nie stosuje się innych ulg dotyczących przejazdów środkami „KML”).”,

2) w Rozdziale II:

a) w ust. 3 po tiret drugim dodaje się tiret trzecie w brzmieniu: „- honorowany jest bilet ZTM - „Bilet Seniora”,

b) w ust. 4 po tiret drugim dodaje się tiret trzecie w brzmieniu: „- honorowany jest bilet ZTM - „Bilet Seniora”,

3) w Rozdziale VII, w tabeli osób uprawnionych do przejazdów ulgowych dodaje się pkt 8 w brzmieniu: „8. Osoby uznane za niepełnosprawne w stopniu umiarkowanym po ukończeniu 26 roku życia orzeczenie potwierdzające niepełnosprawność wydane przez zespół orzekający o stopniu niepełnosprawności, na podstawie przepisów prawa polskiego lub ważna legitymacja wydana przez właściwy organ, dokumentująca stopień niepełnosprawności”

§ 2. Wykonanie uchwały powierza się Burmistrzowi Łomianek.

§ 3. Uchwała wymaga ogłoszenia w Dzienniku Urzędowym Województwa Mazowieckiego i wchodzi w życie po upływie 14 dni od jej ogłoszenia z mocą obowiązującą od pierwszego dnia miesiąca następującego po dniu ogłoszenia.

Przewodniczący Rady Miejskiej w Łomiankach:
Wojciech Berger

325

UCHWAŁA Nr IV/17/10 RADY MIASTA ŻYRARDOWA

z dnia 30 grudnia 2010 r.

w sprawie określenia stawek podatku od nieruchomości.

Na podstawie art. 18 ust. 2 pkt 8 ustawy z dnia 8 marca 1990r. o samorządzie gminnym (Dz.U. z 2001r. Nr 142, poz. 1591 z późn. zm.) oraz art. 5 ust. 1 ustawy z dnia 12 stycznia 1991r. o podatkach i opłatach lokalnych (Dz.U. z 2010r. Nr 95, poz. 613 z późn. zm.), uchwala się, co następuje:

§ 1. Określa się wysokość stawek podatku od nieruchomości:

1. od budynków mieszkalnych lub ich części 0,67zł od 1m² powierzchni użytkowej;
2. od budynków lub ich części związanych z prowadzeniem działalności gospodarczej oraz od budynków mieszkalnych lub ich części zajętych na prowadzenie działalności gospodarczej 21,05zł od 1m² powierzchni użytkowej;
3. od budynków lub ich części zajętych na prowadzenie działalności gospodarczej w zakresie obrotu kwalifikowanym materiałem siewnym 9,82zł od 1m² powierzchni użytkowej;
4. od pozostałych budynków lub ich części, w tym zajętych na prowadzenie odpłatnej statutowej działalności pożytku publicznego przez organizacje pożytku publicznego 7,06zł od 1m² powierzchni użytkowej;
5. od budynków lub ich części związanych z prowadzeniem działalności gospodarczej w zakresie udzielania świadczeń zdrowotnych, zajęte przez podmioty udzielające tych świadczeń 4,27zł od 1m² powierzchni użytkowej;
6. od budowli 2% ich wartości, określonej na podstawie art. 4 ust. 1 pkt 3 i ust. 3-7 ustawy z dnia 12 stycznia 1991r. o podatkach i opłatach lokalnych;
7. od gruntów związanych z prowadzeniem działalności gospodarczej, bez względu na sposób zakwalifikowania w ewidencji gruntów i budynków 0,80zł od 1m² powierzchni;
8. od gruntów pod jeziorami, zajętych na zbiorniki wodne retencyjne lub elektrowni wodnych 4,15zł od 1 ha powierzchni;
9. od gruntów pozostałych, w tym zajętych na prowadzenie odpłatnej statutowej działalności pożytku publicznego przez organizacje pożytku publicznego 0,35zł od 1m² powierzchni.

§ 2. Wykonanie uchwały powierza się Prezydentowi Miasta.

§ 3. Uchwała wchodzi w życie po upływie 14 dni od dnia ogłoszenia w Dzienniku Urzędowym Województwa Mazowieckiego.

Przewodniczący Rady Miasta Żyrardowa:
Bogdan Zieliński

326

UCHWAŁA Nr IV/18/10 RADY MIASTA ŻYRARDOWA

z dnia 30 grudnia 2010 r.

w sprawie określenia wysokości stawek podatku od środków transportowych.

Na podstawie art. 18 ust. 2 pkt 8 ustawy z dnia 8 marca 1990r. o samorządzie gminnym (Dz.U. z 2001r. Nr 142, poz. 1591 z późn. zm.) oraz art. 10 ust. 1 i ust. 2 ustawy z dnia 12 stycz-

nia 1991r. o podatkach i opłatach lokalnych (Dz.U. z 2010r. Nr 95, poz. 613 z późniejszymi zmianami) uchwala się, co następuje:

§ 1. Określa się następujące stawki podatku od środków transportowych:

- 1) od autobusu w zależności od liczby miejsc do siedzenia:
 - a) do 15 miejsc włącznie 706,00zł
 - b) powyżej 15 miejsc do 30 miejsc włącznie 1.246,00zł
 - c) powyżej 30 miejsc 1.944,00zł
- 2) od samochodu ciężarowego w zależności od dopuszczalnej masy całkowitej pojazdu:
 - a) powyżej 3,5 ton do 5,5 tony włącznie 670,00zł
 - b) powyżej 5,5 ton do 9 ton włącznie 1.022,00zł
 - c) powyżej 9 ton a poniżej 12 ton 1.320,00zł
- 3) od samochodu ciężarowego z zawieszeniem pneumatycznym lub zawieszeniem uznanym za równoważne o dopuszczalnej masie całkowitej pojazdu:
 - a) równej lub wyższej niż 12 ton, a mniejszej niż 18 ton o liczbie osi – dwie, trzy, cztery i więcej 1.376,00zł
 - b) równej lub wyższej niż 18 ton, a mniejszej niż 26 ton o liczbie osi – dwie, trzy, cztery i więcej 2.078,00zł
 - c) równej lub wyższej niż 26 ton, a mniejszej niż 29 ton o liczbie osi – dwie, trzy, cztery i więcej 2.520,00zł
 - d) równej lub wyższej niż 29 ton o liczbie osi – dwie, trzy, cztery i więcej 2.540,00zł
- 4) od samochodu ciężarowego z innym systemem zawieszenia osi jezdnych o dopuszczalnej masie całkowitej pojazdu:
 - a) równej lub wyższej niż 12 ton, a mniejszej niż 18 ton 1.450,00zł o liczbie osi – dwie, trzy, cztery i więcej
 - b) równej lub wyższej niż 18 ton, a mniejszej niż 26 ton 2.186,00zł o liczbie osi – dwie, trzy, cztery i więcej
 - c) równej lub wyższej niż 26 ton, a mniejszej niż 29 ton 2.654,00zł o liczbie osi – dwie, trzy, cztery i więcej
 - d) równej lub wyższej niż 29 ton 2.672,00zł o liczbie osi – dwie, trzy, cztery i więcej
- 5) od ciągnika siodłowego lub balastowego przystosowanego do używania łącznie z naczepą lub przyczepą o dopuszczalnej masie całkowitej zespołu pojazdów:
 - a) od 3,5 ton i poniżej 5,5 ton 1.344,00zł
 - b) od 5,5 ton i poniżej 9 ton 1.390,00zł
 - c) od 9 ton i poniżej 12 ton 1.546,00zł
- 6) od ciągnika siodłowego lub balastowego przystosowanego do używania łącznie z naczepą lub przyczepą z zawieszeniem pneumatycznym lub zawieszeniem uznanym za równoważne, o dopuszczalnej masie całkowitej zespołu pojazdów:
 - a) równej lub wyższej niż 12 ton i mniejszej niż 18 ton o liczbie osi – dwie, trzy i więcej 1.842,00zł
 - b) równej lub wyższej niż 18 ton i mniejszej niż 40 ton o liczbie osi – dwie, trzy i więcej 1 958,00zł
 - c) równej lub wyższej niż 40 ton o liczbie osi – dwie, trzy i więcej 2.540,00zł
- 7) od ciągnika siodłowego lub balastowego przystosowanego do używania łącznie z naczepą lub przyczepą, z innym systemem zawieszenia osi jezdnych o dopuszczalnej masie całkowitej zespołu pojazdów:
 - a) równej lub wyższej niż 12 ton i mniejszej niż 18 ton o liczbie osi – dwie, trzy i więcej 1.940,00zł
 - b) równej lub wyższej niż 18 ton i mniejszej niż 40 ton o liczbie osi – dwie, trzy i więcej 2.062,00zł
 - c) równej lub wyższej niż 40 ton o liczbie osi – dwie, trzy i więcej 2.672,00zł
- 8) od przyczepy lub naczepy, z wyjątkiem związanej wyłącznie z działalnością rolniczą prowadzoną przez podatnika podatku rolnego, która łącznie z pojazdem silnikowym posiada dopuszczalną masę całkowitą: od 7 ton i poniżej 12 ton 576,00zł
- 9) od przyczepy lub naczepy z zawieszeniem pneumatycznym lub zawieszeniem uznanym za równoważne, z wyjątkiem związanej wyłącznie z działalnością rolniczą prowadzoną przez podatnika podatku rolnego, która łącznie z pojazdem silnikowym posiada dopuszczalną masę całkowitą:
 - a) równą lub wyższą niż 12 ton i mniejszą niż 18 ton o liczbie osi – jedna 546,00zł o liczbie osi – dwie 546,00zł o liczbie osi – trzy 1.014,00zł
 - b) równą lub wyższą niż 18 ton i mniejszą lub równą 36 ton o liczbie osi – jedna 652,00zł o liczbie osi - dwie 1.389,00zł o liczbie osi – trzy 1356,00zł
 - c) powyżej 36 ton o liczbie osi – jedna 1.732,00zł o liczbie osi – dwie 1.826,00zł o liczbie osi - trzy 1.378,00zł

- 10) od przyczepy lub naczepy z innym systemem zawieszenia osi jezdnych, z wyjątkiem związanej wyłącznie z działalnością rolniczą prowadzoną przez podatnika podatku rolnego, która łącznie z pojazdem silnikowym posiada dopuszczalną masę całkowitą:
- a) równa lub wyższa niż 12 ton i mniejszą niż 18 ton o liczbie osi – jedna 576,00zł o liczbie osi – dwie 576,00zł o liczbie osi – trzy 1.068,00zł
 - b) równą lub wyższą niż 18 ton i mniejszą lub równa 36 ton o liczbie osi – jedna 688,00zł o liczbie osi – dwie 1.462,00zł o liczbie osi – trzy 1.428,00zł
 - c) powyżej 36 ton o liczbie osi – jedna 1.824,00zł o liczbie osi – dwie 1.920,00zł o liczbie osi – trzy 1.452,00zł.
- § 2. Wykonanie uchwały powierza się Prezydentowi Miasta.

§ 3. Uchwała wchodzi w życie po upływie 14 dni od dnia ogłoszenia w Dzienniku Urzędowym Województwa Mazowieckiego.

Przewodniczący Rady Miasta:
Bogdan Zieliński

327

UCHWAŁA Nr IV/19/10 RADY MIASTA ŻYRARDOWA

z dnia 30 grudnia 2010 r.

w sprawie określenia wzoru informacji o nieruchomościach i obiektach budowlanych i wzoru deklaracji na podatek od nieruchomości.

Na podstawie art. 18 ust. 2 pkt 8 ustawy z dnia 8 marca 1990r. o samorządzie gminnym (Dz.U. z 2001r. Nr 142, poz. 1591, z późn. zm.) oraz art. 6 ust. 13 ustawy z dnia 12 stycznia 1991r. o podatkach i opłatach lokalnych (Dz.U. z 2010r. Nr 95 poz. 613 z późn. zm.), uchwała się, co następuje:

§ 1. Określa się wzory formularzy niezbędnych do ustalenia wymiaru i poboru podatku od nieruchomości:

1. wzór informacji o nieruchomościach i obiektach budowlanych składanej przez osoby fizyczne, oznaczonej symbolem IN- 1 stanowiący załącznik nr 1 do uchwały,

2. wzór deklaracji na podatek od nieruchomości dla osób prawnych i innych jednostek nie posiadających osobowości prawnej, oznaczonej symbolem DN – 1 stanowiący załącznik nr 2 do uchwały.

§ 2. Wykonanie uchwały powierza się Prezydentowi Miasta.

§ 3. Traci moc uchwała nr XV/137/03 Rady Miejskiej Żyrardowa z dnia 4 grudnia 2003r. w sprawie ustalenia wzoru informacji i deklaracji na podatek od nieruchomości.

§ 4. Uchwała wchodzi w życie po upływie 14 dni od dnia ogłoszenia w Dzienniku Urzędowym Województwa Mazowieckiego.

Przewodniczący Rady Miasta:
Bogdan Zieliński

1. Numer Identyfikacji Podatkowej składającego informację

Załącznik Nr 1 do Uchwały Rady
Miasta Żyrardowa
Nr IV/19/10 z dnia 30 grudnia 2010 r.

IN - 1 INFORMACJA W SPRAWIE PODATKU OD NIERUCHOMOŚCI

na 2. Rok

<p>Podstawa prawna: Ustawa z dnia 12 stycznia 1991 r. o podatkach i opłatach lokalnych (Tekst jedn. Dz. U. z 2010 r. Nr 95, poz. 613 ze zm.). Składający: Formularz przeznaczony dla osób fizycznych będących właścicielami nieruchomości lub obiektów budowlanych, posiadaczami samoistnymi nieruchomości lub obiektów budowlanych, użytkownikami wieczystymi gruntów, posiadaczami nieruchomości lub ich części albo obiektów budowlanych lub ich części, stanowiących własność Skarbu Państwa lub jednostki samorządu terytorialnego. Termin składania: W terminie 14 dni od zaistnienia okoliczności mających wpływ na powstanie, bądź wygaśnięcie obowiązku podatkowego lub zaistnienia zdarzenia mającego wpływ na wysokość podatku. Miejsce składania: Prezydent Miasta Żyrardowa</p>		
A. MIEJSCE SKŁADANIA INFORMACJI		
<p>3. Prezydent Miasta Żyrardowa Urząd Miasta Żyrardowa Adres 96-300 Żyrardów Pl. Jana Pawła II nr 1</p>		
B. DANE SKŁADAJĄCEGO INFORMACJĘ		
B.1 DANE IDENTYFIKACYJNE		
<p>4. Rodzaj własności, posiadania (zaznaczyć właściwą kratkę) <input type="checkbox"/> 1. Właściciel <input type="checkbox"/> 2. współwłaściciel <input type="checkbox"/> 3. posiadacz samoistny <input type="checkbox"/> 4. współposiadacz samoistny <input type="checkbox"/> 5. użytkownik wieczysty <input type="checkbox"/> 6. Współużytkownik wieczysty <input type="checkbox"/> 7. posiadacz <input type="checkbox"/> 8. współposiadacz <input type="checkbox"/> 9. inne</p>		
5. Miejsce/a (adres/y) położenia przedmiotów opodatkowania oraz numer/y działek		
6. Oznaczenie księgi wieczystej i sądu, który prowadzi księgę, a w przypadku gdy księga wieczysta nie jest założona- oznaczenie zbioru dokumentów określających własność		
7. Nazwisko, pierwsze i drugie imię, data urodzenia		
8. Imię ojca, imię matki		
9. Numer PESEL/REGON	10. Numer TELEFONU	
B.2 ADRES ZAMIESZKANIA		
11. Kraj	12. Województwo	13. Powiat
14. Gmina	15. Ulica	16. Numer domu / Numer lokalu
17. Miejscowość	18. Kod pocztowy	19. Poczta
C. OKOLICZNOŚCI POWODUJĄCE KONIECZNOŚĆ ZŁOŻENIA INFORMACJI		
<p>20. Okoliczności (zaznaczyć właściwą kratkę) <input type="checkbox"/> 1. Informacja składana po raz pierwszy na dany rok <input type="checkbox"/> 2. korekta uprzednio złożonej informacji (wykazu)</p>		
D. DANE DOTYCZĄCE PRZEDMIOTÓW OPODATKOWANIA (z wyjątkiem zwolnionych)		
D.1 POWIERZCHNIA GRUNTÓW		
1. związanych z prowadzeniem działalności gospodarczej, bez względu na sposób zakwalifikowania w ewidencji gruntów i budynków	21. m ²
2. pod jeziorami, zajętych na zbiorniki wodne retencyjne lub elektrowni wodnych	22. m ²
3. pozostałe grunty	23. m ²

D.2 POWIERZCHNIA UŻYTKOWA BUDYNKÓW LUB ICH CZĘŚCI (*)	
1. mieszkalnych ogółem w tym: - kondygnacji o wysokości od 1,40 do 2,20 m - kondygnacji o wysokości powyżej 2,20 m	24. m ² m ² m ²
* Do powierzchni użytkowej budynku lub jego części należy zaliczyć powierzchnię mierzoną, po wewnętrznej długości ścian na wszystkich kondygnacjach, z wyjątkiem powierzchni klatek schodowych oraz szybów dźwigowych. Za kondygnację uważa się również garaże podziemne, piwnice, sutereny i poddasza użytkowe.	
2. związanych z prowadzeniem działalności gospodarczej oraz od części budynków mieszkalnych zajętych na prowadzenie działalności gospodarczej ogółem w tym: - kondygnacji o wysokości od 1,40 do 2,20 m - kondygnacji o wysokości powyżej 2,20 m	25. m ² m ² m ²
3. zajęte na prowadzenie działalności gospodarczej w zakresie obrotu kwalifikowanym materiałem siewnym ogółem w tym: - kondygnacji o wysokości od 1,40 do 2,20 m - kondygnacji o wysokości powyżej 2,20 m	26. m ² m ² m ²
4. związane z prowadzeniem działalności gospodarczej w zakresie udzielania świadczeń zdrowotnych, zajęte przez podmioty udzielające tych świadczeń ogółem w tym: - kondygnacji o wysokości od 1,40 do 2,20 m - kondygnacji o wysokości powyżej 2,20 m	27. m ² m ² m ²
5. pozostałych ogółem w tym: - kondygnacji o wysokości od 1,40 do 2,20 m - kondygnacji o wysokości powyżej 2,20 m	28. m ² m ² m ²
D.3 BUDOWLE (dla budowli liniowych oraz położonych na obszarze dwóch lub więcej gmin podatnik powinien podać, oprócz wartości, ich długość na terenie gminy)	
1. budowle (wartość, o której mowa w przepisach o podatku dochodowym)	29.
E. INFORMACJA O PRZEDMIOTACH ZWOLNIONYCH (podać powierzchnię, bądź wartość budowli przedmiotów zwolnionych oraz przepis prawa – z jakiego tytułu występuje zwolnienie)	
F. OŚWIADCZENIE I PODPIS SKŁADAJĄCEGO / OSOBY REPREZENTUJĄCEJ SKŁADAJĄCEGO Oświadczam, że znana mi jest odpowiedzialność karna za podanie fałszywych lub zatajenie danych wynikająca z art. 56 Kodeksu karnego skarbowego	
30. Imię	31. Nazwisko
32. Data wypełnienia (dzień - miesiąc - rok)	33. Podpis (piczecz) składającego / osoby reprezentującej składającego
G. ADNOTACJE ORGANU PODATKOWEGO	
34. Uwagi organu podatkowego	
35. Identyfikator przyjmującego formularz	36. Data i podpis przyjmującego formularz

1. Numer Identyfikacji Podatkowej składającego deklarację

Załącznik Nr 2 do Uchwały Rady
Miastaj Żyrardowa
Nr IV/19/10 z dnia 30 grudnia 2010 r.

DN - 1 DEKLARACJA NA PODATEK OD NIERUCHOMOŚCI

na

2. Rok

Podstawa prawna: Ustawa z dnia 12 stycznia 1991 r. o podatkach i opłatach lokalnych (Tekst jedn. Dz. U. z 2010 r. Nr 95, poz. 613 ze zm.). Składający: Formularz przeznaczony dla osób prawnych, jednostek organizacyjnych oraz spółek nie mających osobowości prawnej będących właścicielami nieruchomości lub obiektów budowlanych, posiadaczami nieruchomości lub obiektów budowlanych lub ich części, stanowiących własność Skarbu Państwa lub jednostki samorządu terytorialnego oraz dla osób fizycznych będących współwłaścicielami lub współposiadaczami z osobami prawnymi, bądź z innymi jednostkami organizacyjnymi nie posiadającymi osobowości prawnej lub z spółkami nie posiadającymi osobowości prawnej, z wyjątkiem osób tworzących wspólnotę mieszkaniową. Termin składania: Do 15 stycznia każdego roku podatkowego; w terminie 14 dni od zaistnienia okoliczności mających wpływ na powstanie, bądź wygaśnięcie obowiązku podatkowego lub zaistnienia zdarzeń mających wpływ na wysokość podatku. Miejsce składania: Prezydent Miasta Żyrardowa		
A. MIEJSCE SKŁADANIA DEKLARACJI		
3. Prezydent Miasta Żyrardowa Urząd Miasta Żyrardowa Adres 96-300 Żyrardów Pl. Jana Pawła II nr 1		
B. DANE SKŁADAJĄCEGO DEKLARACJĘ (niepotrzebne skreślić)		
* - dotyczy składającego deklarację nie będącego osobą fizyczną ** - dotyczy składającego deklarację będącego osobą fizyczną		
B.1 DANE IDENTYFIKACYJNE		
4. Rodzaj składającego deklarację (zaznaczyć właściwą kratkę) <input type="checkbox"/> 1. Osoba fizyczna <input type="checkbox"/> 2. osoba prawna <input type="checkbox"/> 3. Jednostka organizacyjna <input type="checkbox"/> 4. Spółka nie mająca osobowości prawnej		
5. Rodzaj własności, posiadania (zaznaczyć właściwą kratkę) <input type="checkbox"/> 1. Właściciel <input type="checkbox"/> 2. współwłaściciel <input type="checkbox"/> 3. posiadacz samoistny <input type="checkbox"/> 4. współposiadacz samoistny <input type="checkbox"/> 5. użytkownik wieczysty <input type="checkbox"/> 6. Współużytkownik wieczysty <input type="checkbox"/> 7. posiadacz <input type="checkbox"/> 8. Współposiadacz 9. <input type="checkbox"/> inne		
6. Miejsce/a (adres/y) położenia przedmiotów opodatkowania oraz numer/y działek		
7. Oznaczenie księgi wieczystej i sądu, który prowadzi księgę, a w przypadku gdy księga wieczysta nie jest założona - oznaczenie zbioru dokumentów określających własność.		
8. Nazwa pełna * / Nazwisko, pierwsze imię, drugie imię, data urodzenia**		
9. Nazwa skrócona* / imię ojca, imię matki**		
10. Identyfikator REGON* Numer PESEL**		
B.2 ADRES SIEDZIBY* / ADRES ZAMIESZKANIA**		
11. Kraj	12. Województwo	13. Powiat
14. Gmina	15. Ulica	16. Numer domu / Numer lokalu
17. Miejscowość	18. Kod pocztowy	19. Poczta
C. OKOLICZNOŚCI POWODUJĄCE KONIECZNOŚĆ ZŁOŻENIA DEKLARACJI		
20. Okoliczności (zaznaczyć właściwą kratkę) <input type="checkbox"/> 1. deklaracja na dany rok <input type="checkbox"/> 2. korekta deklaracji rocznej od m-ca <input type="checkbox"/> 3. wygaśnięcie obowiązku podatkowego od m-ca <input type="checkbox"/> 4. powstanie obowiązku podatkowego w trakcie roku od m-ca <input type="checkbox"/> 5. zmiana miejsca zamieszkania lub siedziby		

D. DANE DOTYCZĄCE PRZEDMIOTÓW OPODATKOWANIA (z wyjątkiem zwolnionych)				
	Wyszczególnienie	Podstawa opodatkowania	Stawka podatku wynikająca z Uchwały Rady Miasta Nrz dn. (ogłoszona w Dz. Urz. Województwa Mazowieckiego Nr	Kwota podatku w zł, gr (należy zaokrąglić do pełnych dziesiątek groszy)
D.1 POWIERZCHNIA GRUNTÓW				
	1. związanych z prowadzeniem działalności gospodarczej, bez względu na sposób zakwalifikowania w ewidencji gruntów i budynków	21. m ²	22.	23.
	2. pod jeziorami, zajętych na zbiorniki wodne retencyjne lub elektrowni wodnych	24.ha	25.	26.
	3. pozostałe grunty	27. m ²	28.	29.
D.2 POWIERZCHNIA UŻYTKOWA BUDYNKÓW LUB ICH CZĘŚCI (*)				
	1. mieszkalnych – ogółem w tym: - kondygnacji o wysokości od 1,40 do 2,20 m - kondygnacji o wysokości powyżej 2,20 m	30. m ² 33. m ² m ²	31. 34.	32. 35.
* Do powierzchni użytkowej budynku lub jego części należy zaliczyć powierzchnię mierzoną, po wewnętrznej długości ścian na wszystkich kondygnacjach, z wyjątkiem powierzchni klatek schodowych oraz szybów dźwigowych. Za kondygnację uważa się również garaże podziemne, piwnice, sutereny i poddasza użytkowe.				
	2. związanych z prowadzeniem działalności gospodarczej oraz od części budynków mieszkalnych zajętych na prowadzenie działalności gospodarczej ogółem, w tym: - kondygnacji o wysokości od 1,40 do 2,20 m - kondygnacji o wysokości powyżej 2,20 m	36. m ² m ² m ²	37.	38.
	3. zajęte na prowadzenie działalności gospodarczej w zakresie obrotu kwalifikowanym materiałem siewnym ogółem, w tym: - kondygnacji o wysokości od 1,40 do 2,20 m - kondygnacji o wysokości powyżej 2,20 m	39. m ² m ² m ²	40.	41.
	4. związane z prowadzeniem działalności gospodarczej w zakresie udzielania świadczeń zdrowotnych, zajęte przez podmioty udzielające tych świadczeń w tym: - kondygnacji o wysokości od 1,40 do 2,20 m - kondygnacji o wysokości powyżej 2,20 m	42. m ² m ² m ²	43.	44.

5. pozostałych ogółem		45.	46.	47.
w tym:	 m ²	
- kondygnacji o wysokości od 1,40 do 2,20 m	 m ²	
- kondygnacji o wysokości powyżej 2,20 m	 m ²	
D.3 BUDOWLE				
(dla budowli liniowych oraz położonych na obszarze dwóch lub więcej gmin podatnik powinien podać, oprócz wartości , ich długość na terenie gminy)				
1. budowle		48.	49. 2 %....	50.
(wartość, o której mowa w przepisach o podatkach dochodowych)	
E. ŁĄCZNA KWOTA PODATKU				
Kwota podatku				51.
Suma kwot z kol. D (należy zaokrąglić do pełnych złotych)			
F. INFORMACJA O PRZEDMIOTACH ZWOLNIONYCH				
(podać powierzchnię, bądź wartość budowli przedmiotów zwolnionych oraz przepis prawa - z jakiego tytułu występuje zwolnienie)				
a. tytuł zwolnienia b. przedmiot zwolnienia c. powierzchnia lub wartość d. stawka				
G. OŚWIADCZENIE I PODPIS SKŁADAJĄCEGO / OSOBY REPREZENTUJĄCEJ SKŁADAJĄCEGO				
Oświadczam, że znana mi jest odpowiedzialność karna za podanie fałszywych lub zatajenie danych wynikająca z art. 56 Kodeksu karnego skarbowego				
52. Imię		53. Nazwisko		
54. Data wypełnienia (dzień - miesiąc - rok)		55. Podpis (pieczęć) składającego / osoby reprezentującej składającego		
Telefon i e-mail do kontaktu				
H. ADNOTACJE ORGANU PODATKOWEGO				
56. Uwagi organu podatkowego				
57. Identyfikator przyjmującego formularz		58. Data i podpis przyjmującego formularz		

W przypadku nie wpłacenia w obowiązujących terminach kwot podatku od nieruchomości lub wpłacenia ich w niepełnej wysokości, niniejsza deklaracja stanowi podstawę do wystawienia tytułu wykonawczego, zgodnie z przepisami ustawy z dnia 17 czerwca 1966 r. o postępowaniu egzekucyjnym w administracji (Dz.U. z 2005 r. Nr 229, poz.1954 z późn. zm.)

• Informacja o warunkach rozpowszechnienia i prenumeraty dziennika Urzędowego:
Egzemplarze bieżące i z lat ubiegłych oraz załączniki można nabywać na podstawie nadesłanego zamówienia - w punkcie sprzedaży Redakcji Dziennika Urzędowego Województwa Mazowieckiego w Radomiu ul. Żeromskiego 53 tel. 48 36-268-97, 36-20-861 fax: 48 36-20-305

Wydawca: Wojewoda Mazowiecki
Redakcja i skład: Wydział Prawny Mazowieckiego Urzędu Wojewódzkiego w Warszawie
- Redakcja Dziennika Urzędowego Województwa Mazowieckiego
Delegatura – Placówka Zamiejscowa 26-600 Radom, ul. Żeromskiego 53 tel. 48 36-26-897, 36-20-861
e-mail: redakcja@mazowieckie.pl

Druk i rozpowszechnianie: Biuro Administracyjno – Budżetowe Mazowieckiego Urzędu Wojewódzkiego w Warszawie
Oddział Administracyjno – Gospodarczy, Plac Bankowy 3/5, 00-950 Warszawa, tel. 22 695-60-00
e-mail: powielarnia@mazowieckie.pl

Tłoczono z polecenia Wojewody Mazowieckiego w Mazowieckim Urzędzie Wojewódzkim w Warszawie, Plac Bankowy 3/5
