



DZIENNIK URZĘDOWY

WOJEWÓDZTWA MAZOWIECKIEGO

Warszawa, dnia 20 stycznia 2011 r.

Nr 6

TREŚĆ:

Poz.:

ZARZĄDZENIA WOJEWODY:

- 225 – zarządzenie nr 41 Wojewody Mazowieckiego z dnia 20 stycznia 2011r. zmieniające zarządzenie w sprawie wyborów uzupełniających do Rady Miejskiej w Przasnyszu 1054
- 226 – zarządzenie nr 42 Wojewody Mazowieckiego z dnia 20 stycznia 2011r. zmieniające zarządzenie w sprawie wyborów uzupełniających do Rady Miejskiej w Różanie 1055
- 227 – zarządzenie nr 43 Wojewody Mazowieckiego z dnia 20 stycznia 2011r. w sprawie wyborów uzupełniających do Rady Gminy w Parysowie 1057

UCHWAŁY RAD GMIN:

- 228 – uchwała nr XXXVIII/158/10 Rady Gminy Rzewnie z dnia 24 lutego 2010r. w sprawie w sprawie zmiany miejscowego planu zagospodarowania przestrzennego gminy Rzewnie dla części wsi Grudunki 1058
- 229 – uchwała nr XXXVIII/159/10 Rady Gminy Rzewnie z dnia 24 lutego 2010r. w sprawie w sprawie miejscowego planu zagospodarowania przestrzennego gminy Rzewnie dla terenu wsi Nowy Sielc i Stary Sielc 1072
- 230 – uchwała nr III/11/2010 Rady Gminy Klwów z dnia 30 grudnia 2010r. w sprawie Wieloletniej Prognozy Finansowej na lata 2011-2020 1084
- 231 – uchwała nr II/12/10 Rady Gminy Jastrzęb z dnia 22 grudnia 2010r. w sprawie zmian w Statucie Samodzielnego Publicznego Zakładu Opieki Zdrowotnej w Jastrzębiu, przyjętego uchwałą nr XXIX/98/05 Rady Gminy w Jastrzębiu z dnia 31 maja 2005r. 1086
- 232 – uchwała nr 24/IV/2010 Rady Miejskiej w Gostyninie z dnia 30 grudnia 2010r. w sprawie utworzenia jednostki budżetowej pod nazwą Miejski Ośrodek Sportów Wodnych i Zimowych oraz nadania jej statutu 1088
- 233 – uchwała nr 28/IV/10 Rady Miejskiej w Gostyninie z dnia 30 grudnia 2010r. zmieniająca uchwałę w sprawie ustalenia wzoru formularzy informacji i deklaracji podatkowych 1093
- 234 – uchwała nr III/14/10 Rady Gminy Raszyn z dnia 23 grudnia 2010r. w sprawie przyznawania stypendiów za osiągnięcie wysokich wyników sportowych we współzawodnictwie międzynarodowym lub krajowym 1099
- 235 – uchwała nr LXVIII/382/10 Rady Miejskiej w Iłży z dnia 8 listopada 2010r. w sprawie przyjęcia Statutu Osiedla nr 1 w gminie Iłża 1105
- 236 – uchwała nr LXVIII/383/10 Rady Miejskiej w Iłży z dnia 8 listopada 2010r. w sprawie przyjęcia Statutu Osiedla nr 2 w gminie Iłża 1109
- 237 – uchwała nr LXVIII/384/10 Rady Miejskiej w Iłży z dnia 8 listopada 2010r. w sprawie przyjęcia Statutu Osiedla nr 3 w gminie Iłża 1114

- 238 – uchwała nr LXVIII/385/10 Rady Miejskiej w Iłży z dnia 8 listopada 2010r. w sprawie przyjęcia Statutu Osiedla nr 4 w gminie Iłża 1118
- 239 – uchwała nr LXVIII/386/10 Rady Miejskiej w Iłży z dnia 8 listopada 2010r. w sprawie przyjęcia Statutu Osiedla nr 5 w gminie Iłża 1123

UCHWAŁY ZGROMADZEŃ ZWIĄZKÓW MIĘDZYGMINNYCH:

- 240 – uchwała nr I/10/10 Zgromadzenia Związku Międzygminnego Mazowsze Zachodnie z siedzibą w Mszczonowie z dnia 30 grudnia 2010r. uchwała budżetowa na rok 2011 1127

POROZUMIENIA:

- 241 – porozumienie nr 31/10 zawarte w dniu 21 grudnia 2010r. pomiędzy Województwem Mazowieckim a Powiatem Makowskim w sprawie powierzenia przeprowadzenia zajęć z teoretycznych przedmiotów zawodowych oraz udzielenia dotacji celowej 1130
- 242 – porozumienie nr 9/2010 z dnia 7 października 2010r. zawarte pomiędzy Miastem Ostrołęka a Powiatem Makowskim w sprawie powierzenia zadań z zakresu oświaty polegających na przeprowadzeniu zajęć teoretycznych z przedmiotów zawodowych dla uczniów z Zespołu Szkół Zawodowych Nr 2 im 5 Pułku Ułanów Zasławskich w Ostrołęce 1131
- 243 – porozumienie zawarte w dniu 15 listopada 2010r. pomiędzy Województwem Mazowieckim a Miastem Ostrołęka w sprawie powierzenia przeprowadzenia zajęć z teoretycznych przedmiotów zawodowych oraz udzielenia dotacji celowej 1132
- 244 – porozumienie z dnia 15 listopada 2010r. zawarte pomiędzy Miastem Siedlce a Powiatem Gostynińskim w sprawie powierzenia zadań z zakresu oświaty polegających na przeprowadzeniu zajęć teoretycznych przedmiotów zawodowych dla uczniów klas wielozawodowych Zespołu Szkół Ponadgimnazjalnych Nr 5 w Siedlcach 1133
- 245 – porozumienie nr 8/2010 zawarte w dniu 3 listopada 2010r. pomiędzy Zarządem Powiatu Nowodworskiego a Gminą Pomiechówek w sprawie powierzenia zadań w zakresie zimowego utrzymania dróg powiatowych w granicach administracyjnych Gminy Pomiechówek 1134
- 246 – porozumienie nr 9/2010 zawarte w dniu 3 listopada 2010r. pomiędzy Zarządem Powiatu Nowodworskiego a Gminą Czosnów w sprawie w sprawie powierzenia zadań w zakresie zimowego utrzymania dróg powiatowych w granicach administracyjnych Gminy Czosnów 1136
- 247 – porozumienie nr 10/2010 zawarte w dniu 3 listopada 2010r. pomiędzy Zarządem Powiatu Nowodworskiego a Gminą Nasielsk w sprawie powierzenia zadań w zakresie zimowego utrzymania dróg powiatowych w granicach administracyjnych Gminy Nasielsk 1137
- 248 – porozumienie nr 11/2010 zawarte w dniu 3 listopada 2010r. pomiędzy Zarządem Powiatu Nowodworskiego a Miastem Nowy Dwór Mazowiecki w sprawie powierzenia zadań w zakresie zimowego utrzymania dróg powiatowych w granicach administracyjnych Miasta Nowy Dwór Mazowiecki 1138
- 249 – porozumienie nr 12/2010 zawarte w dniu 5 listopada 2010r. pomiędzy Zarządem Powiatu Nowodworskiego a Gminą Leoncin w sprawie powierzenia zadań w zakresie zimowego utrzymania dróg powiatowych w granicach administracyjnych Gminy Leoncin 1140

-
- 250 – porozumienie nr CRU/106/10 z dnia 15 września 2010r. zawarte pomiędzy Powiatem Przasnyskim a Powiatem Makowskim w sprawie powierzenia zadań z zakresu oświaty polegających na przeprowadzeniu w formie kursu zajęć teoretycznych przedmiotów zawodowych dla uczniów klas wielozawodowych z Zespołu Szkół Ponadgimnazjalnych im. mjr H. Sucharskiego w Przasnyszu 1141
- 251 – porozumienie nr CRU/107/10 z dnia 15 września 2010r. zawarte pomiędzy Powiatem Przasnyskim a Powiatem Gostynińskim w sprawie powierzenia zadań z zakresu oświaty polegających na przeprowadzeniu w formie kursu zajęć teoretycznych przedmiotów zawodowych dla uczniów klas wielozawodowych z Zespołu Szkół Ponadgimnazjalnych im. mjr H. Sucharskiego w Przasnyszu 1143
- 252 – porozumienie nr CRU/108/10 z dnia 15 września 2010r. zawarte pomiędzy Powiatem Przasnyskim a Powiatem Wyszowskim w sprawie powierzenia zadań z zakresu oświaty polegających na przeprowadzeniu w formie kursu zajęć teoretycznych przedmiotów zawodowych dla uczniów klas wielozawodowych z Zespołu Szkół Ponadgimnazjalnych im. mjr H. Sucharskiego w Przasnyszu 1144
- 253 – porozumienie nr CRU/122/10 z dnia 4 października 2010r. zawarte pomiędzy Powiatem Przasnyskim a Miastem Ostrołęka w sprawie powierzenia zadań z zakresu oświaty polegających na przeprowadzeniu w formie kursu zajęć teoretycznych przedmiotów zawodowych dla uczniów klas wielozawodowych z Zespołu Szkół Ponadgimnazjalnych im. mjr H. Sucharskiego w Przasnyszu 1146
- 254 – porozumienie nr CRU/123/10 z dnia 4 października 2010r. zawarte pomiędzy Powiatem Przasnyskim a Powiatem Makowskim w sprawie powierzenia zadań z zakresu oświaty polegających na przeprowadzeniu w formie kursu zajęć teoretycznych przedmiotów zawodowych dla uczniów klas wielozawodowych z Zespołu Szkół Ponadgimnazjalnych im. mjr H. Sucharskiego w Przasnyszu 1148
- 255 – porozumienie nr 26 z dnia 18 maja 2010r. zawarte pomiędzy Powiatem Wołomiński a Miastem Ząbki w sprawie powierzenia przez Powiat Wołomiński Miastu Ząbki realizacji zadania polegającego na budowie ronda na skrzyżowaniu ul. Wojska Polskiego i ul. Leszyckiego w Ząbkach 1149
- 256 – porozumienie nr 62 z dnia 27 października 2010r. zawarte pomiędzy Powiatem Wołomińskim a Powiatem Gostynińskim w sprawie powierzenia zadań z zakresu oświaty polegających na przeprowadzeniu w formie kursu zajęć z teoretycznych przedmiotów zawodowych dla uczniów z Zespołu Szkół w Wołominie i w Tłuszczu 1150
- 257 – porozumienie nr 64 z dnia 29 października 2010r. zawarte pomiędzy Powiatem Wołomińskim a Powiatem Makowskim w sprawie powierzenia zadań z zakresu oświaty polegających na przeprowadzeniu w formie kursu zajęć z teoretycznych przedmiotów zawodowych dla uczniów z Zespołu Szkół w Wołominie i w Tłuszczu 1151
- 258 – porozumienie nr EP.4335-15/10/60/10 z dnia 23 września 2010r. zawarte pomiędzy Powiatem Wyszowskim a Powiatem Wołomińskim w sprawie powierzenia zadań z zakresu oświaty polegających na przeprowadzeniu w formie kursu zajęć z teoretycznych przedmiotów zawodowych dla uczniów klas wielozawodowych z Zespołu Szkół w Tłuszczu i Zespołu Szkół w Wołominie 1152
- 259 – porozumienie nr EP.4335-16/10/63/10 z dnia 14 października 2010r. zawarte pomiędzy Powiatem Wyszowskim a Powiatem Wołomińskim w sprawie powierzenia zadań z zakresu oświaty polegających na przeprowadzeniu w formie kursu zajęć z teoretycznych przedmiotów zawodowych dla uczniów klas wielozawodowych z Zespołu Szkół w Tłuszczu i Zespołu Szkół w Wołominie 1154

ANEKSY DO POROZUMIEŃ:

260	– aneks nr 3 z dnia 9 listopada 2010r. do porozumienia zawartego w dniu 25 kwietnia 2006r. zawarty pomiędzy Powiatem Nowodworskim a Powiatem Ciechanowskim w sprawie powierzenia zadań z zakresu oświaty polegających na przeprowadzeniu zajęć teoretycznych przedmiotów zawodowych dla uczniów klas wielozawodowych kierowanych przez Powierzającego	1156
261	– aneks nr 1 z dnia 25 listopada 2010r. do porozumienia z dnia 23 listopada 2009r. w sprawie współfinansowania przez Gminę Siedlce międzyszkolnej grupy nauczania religii Kościoła Zielonoświątkowego Zbór „Agape” w Siedlcach, zlokalizowanej w Szkole Podstawowej Nr 4 im. Adama Mickiewicza w Siedlcach przy ul. 10-go Lutego 18 zawarty pomiędzy Miastem Siedlce a Gminą Siedlce	1157
262	– aneks nr 1 z dnia 14 grudnia 2010r. do porozumienia zawartego w dniu 17 grudnia 2009r. pomiędzy Powiatem Żuromińskim a Powiatem Mińskim w sprawie powierzenia zadań z zakresu oświaty polegających na prowadzeniu zajęć teoretycznych przedmiotów zawodowych dla uczniów klas wielozawodowych kierowanych przez „Powierzającego”	1158
263	– aneks nr 4 do porozumienia międzygminnego z dnia 1 czerwca 2007r. zawarty w dniu 17 września 2010r. pomiędzy Miastem Stołecznym Warszawa a Gminą Miasto Pruszków	1158
264	– aneks nr 5 do porozumienia międzygminnego z dnia 1 czerwca 2007r. zawarty w dniu 18 listopada 2010r. pomiędzy Miastem Stołecznym Warszawa a Gminą Miasto Pruszków	1165
265	– aneks nr 5 z dnia 15 grudnia 2010r. do porozumienia z dnia 20 października 2006r. w sprawie powierzenia Miastu Stołecznemu Warszawie obowiązku utrzymania grobów i cmentarzy wojennych, zawarty pomiędzy Wojewodą Mazowieckim a Miastem Stołecznym Warszawa	1167
266	– aneks nr 1 z dnia 2 grudnia 2010r. do porozumienia z dnia 14 kwietnia 2010r. w sprawie powierzenia Gminie Wierzbica realizacji prac remontowych na obiektach grobownictwa wojennego oraz przyznania dotacji na ten cel, zawarty pomiędzy Wojewodą Mazowieckim a Gminą Wierzbica	1167
267	– aneks nr 3 z dnia 1 grudnia 2010r. do porozumienia z dnia 31 marca 2010r. w sprawie powierzenia Gminie Głinojeck realizacji prac remontowych na obiektach grobownictwa wojennego oraz przyznania dotacji na ten cel, zawarty pomiędzy Wojewodą Mazowieckim a Gminą Głinojeck	1168
268	– aneks nr 1 z dnia 30 listopada 2010r. do porozumienia z dnia 19 marca 2010r. w sprawie powierzenia Gminie Czernice Borowe realizacji prac remontowych na obiektach grobownictwa wojennego oraz przyznania dotacji na ten cel, zawarty pomiędzy Wojewodą Mazowieckim a Gminą Czernice Borowe	1169
269	– aneks nr 1/2010 z dnia 22 grudnia 2010r. do porozumienia nr 1/2010 z dnia 29 października 2010r. zawarty pomiędzy Gminą Andrzejewo a Powiatem Ostrowskim	1169
270	– aneks nr 2/2010 z dnia 22 grudnia 2010r. do porozumienia nr 2/2010 z dnia 29 października 2010r. zawarty pomiędzy Gminą Boguty Pianki a Powiatem Ostrowskim	1170
271	– aneks nr 3/2010 z dnia 22 grudnia 2010r. do porozumienia nr 3/2010 z dnia 29 października 2010r. zawarty pomiędzy Gminą Brok a Powiatem Ostrowskim ...	1170
272	– aneks nr 4/2010 z dnia 22 grudnia 2010r. do porozumienia nr 4/2010 z dnia 10 listopada 2010r. zawarty pomiędzy Gminą Małkinia Górna a Powiatem Ostrowskim	1171

273	– aneks nr 5/2010 z dnia 22 grudnia 2010r. do porozumienia nr 5/2010 z dnia 29 października 2010r. zawarty pomiędzy Gminą Nur a Powiatem Ostrowskim ...	1171
274	– aneks nr 6/2010 z dnia 22 grudnia 2010r. do porozumienia nr 6/2010 z dnia 10 listopada 2010r. zawarty pomiędzy Gminą Ostrów Mazowiecka a Powiatem Ostrowskim	1172
275	– aneks nr 7/2010 z dnia 22 grudnia 2010r. do porozumienia nr 7/2010 z dnia 29 października 2010r. zawarty pomiędzy Gminą Stary Lubotyń a Powiatem Ostrowskim	1172
276	– aneks nr 8/2010 z dnia 22 grudnia 2010r. do porozumienia nr 8/2010 z dnia 29 października 2010r. zawarty pomiędzy Gminą Wąsewo a Powiatem Ostrowskim	1173
277	– aneks nr 1 do porozumienia międzygminnego z dnia 31 grudnia 2009r. zawarty w dniu 31 sierpnia 2010r. pomiędzy Miastem Stołecznym Warszawa a Gminą Legionowo	1173
278	– aneks nr 1 do porozumienia międzygminnego z dnia 22 marca 2010r. zawarty w dniu 1 października 2010r. pomiędzy Miastem Stołecznym Warszawa a Gminą Legionowo	1222
279	– aneks nr 2 do porozumienia międzygminnego z dnia 31 grudnia 2009r. zawarty w dniu 1 października 2010r. pomiędzy Miastem Stołecznym Warszawa a Gminą Legionowo	1225

ROZSTRZYGNIECIA NADZORCZE:

280	– rozstrzygnięcie nadzorcze nr LEX.I.RM.0911-74/10 Wojewody Mazowieckiego z dnia 13 grudnia 2010r.	1252
281	– rozstrzygnięcie nadzorcze nr LEX.I.SMi.0911/67/10 Wojewody Mazowieckiego z dnia 13 grudnia 2010r.	1255
282	– rozstrzygnięcie nadzorcze nr LEX.I.MO.0911-75/10 Wojewody Mazowieckiego z dnia 14 grudnia 2010r.	1258
283	– rozstrzygnięcie nadzorcze nr LEX.MKol.0911/72/10 Wojewody Mazowieckiego z dnia 14 grudnia 2010r.	1263
284	– rozstrzygnięcie nadzorcze nr LEX.I.RM.0911-73/10 Wojewody Mazowieckiego z dnia 15 grudnia 2010r.	1266
285	– rozstrzygnięcie nadzorcze nr LEX-S.WS.0911-27/10 Wojewody Mazowieckiego z dnia 15 grudnia 2010r.	1269
286	– rozstrzygnięcie nadzorcze nr LEX-P.0911-13/10 Wojewody Mazowieckiego z dnia 16 grudnia 2010r.	1271

225

ZARZĄDZENIE Nr 41 WOJEWODY MAZOWIECKIEGO

z dnia 20 stycznia 2011 r.

zmieniające zarządzenie w sprawie wyborów uzupełniających do Rady Miejskiej w Przasnyszu.

Na podstawie art. 192 ust. 1 ustawy z dnia 16 lipca 1998r. Ordynacja wyborcza do rad gmin, rad powiatów i sejmików województw (Dz.U. z 2010r. Nr 176, poz. 1190) w związku z uchwałą nr III/16/2010 Rady Miejskiej w Przasnyszu z dnia 15 grudnia 2010r. w sprawie stwierdzenia wygaśnięcia mandatu radnego zarządza się, co następuje:

§ 1. W zarządzeniu nr 533 Wojewody Mazowieckiego z dnia 23 grudnia 2010r. w sprawie

wyborów uzupełniających do Rady Miejskiej w Przasnyszu (Dz. Urz. Woj. Maz. Nr 218, poz. 7417) załącznik otrzymuje brzmienie określone w załączniku do niniejszego zarządzenia.

§ 2. Zarządzenie wchodzi w życie z dniem ogłoszenia w Dzienniku Urzędowym Województwa Mazowieckiego i podlega podaniu do publicznej wiadomości na obszarze miasta Przasnysza.

Wojewoda Mazowiecki:
Jacek Kozłowski

Załącznik
do zarządzenia nr 41
Wojewody Mazowieckiego
z dnia 20 stycznia 2011r.

KALENDARZ WYBORCZY

Termin wykonania czynności wyborczej	Treść czynności
do dnia 5 stycznia 2011r.	- podanie do publicznej wiadomości zarządzenia Wojewody Mazowieckiego w sprawie wyborów uzupełniających do Rady Miejskiej w Przasnyszu
do dnia 15 stycznia 2011r.	- podanie do publicznej wiadomości, w formie obwieszczenia burmistrza, informacji o granicach i numerze okręgu wyborczego i liczbie wybieranych radnych w okręgu, w którym zarządzono wybory uzupełniające oraz siedzibie miejskiej komisji wyborczej - zawiadomienie Komisarza Wyborczego w Ostrołęce o utworzeniu komitetów wyborczych oraz o zamiarze zgłaszania kandydatów na radnego
do dnia 17 stycznia 2011r.	- zgłaszanie do Komisarza Wyborczego w Ostrołęce kandydatów do składu Miejskiej Komisji Wyborczej w Przasnyszu
do dnia 20 stycznia 2011r.	- powołanie przez Komisarza Wyborczego w Ostrołęce Miejskiej Komisji Wyborczej w Przasnyszu
do dnia 4 lutego 2011r. do godz. 24 ⁰⁰	- zgłaszanie do Miejskiej Komisji Wyborczej w Przasnyszu list kandydatów na radnego
do dnia 11 lutego 2011r.	- zgłaszanie burmistrzowi kandydatów do składu obwodowej komisji wyborczej
do dnia 13 lutego 2011r.	- podanie do publicznej wiadomości, w formie obwieszczenia burmistrza, informacji o numerze i granicach obwodu głosowania oraz wyznaczonej siedzibie obwodowej komisji wyborczej

do dnia 19 lutego 2011r.	- podanie do publicznej wiadomości, w formie obwieszczenia miejskiej komisji wyborczej, informacji o zarejestrowanych listach kandydatów na radnego zawierającej numery list, skróty nazw komitetów, dane o kandydatach umieszczone w zgłoszeniach list wraz z ewentualnymi oznaczeniami kandydatów
do dnia 20 lutego 2011r.	- sporządzenie spisu wyborców w urzędzie miasta oraz powiadomienie wyborców o miejscu i czasie jego udostępniania - powołanie przez Miejską Komisję Wyborczą w Przasnyszu obwodowej komisji wyborczej
do dnia 4 marca 2011r. do godz. 24 ⁰⁰	- zakończenie kampanii wyborczej
dnia 5 marca 2011r.	- przekazanie przewodniczącemu obwodowej komisji wyborczej spisu wyborców
6 marca 20 11r. od godz.8 ⁰⁰ do godz. 22 ⁰⁰	- głosowanie

226

ZARZĄDZENIE Nr 42

WOJEWODY MAZOWIECKIEGO

z dnia 20 stycznia 2011 r.

zmieniające zarządzenie w sprawie wyborów uzupełniających do Rady Miejskiej w Róźnie.

Na podstawie art. 192 ust. 1 ustawy z dnia 16 lipca 1998r. Ordynacja wyborcza do rad gmin, rad powiatów i sejmików województw (Dz.U. z 2010r. Nr 176, poz. 1190) w związku z uchwałą nr I/3/10 Rady Miejskiej w Róźnie z dnia 9 grudnia 2010r. w sprawie stwierdzenia wygaśnięcia mandatu radnego zarządza się, co następuje:

§ 1. W zarządzeniu nr 532 Wojewody Mazowieckiego z dnia 23 grudnia 2010r. w sprawie wyborów uzupełniających do Rady Miejskiej w Róźnie (Dz. Urz. Woj. Maz. Nr 218, poz. 7416) załącznik otrzymuje brzmienie określone w załączniku do mniejszego zarządzenia.

§ 2. Zarządzenie wchodzi w życie z dniem ogłoszenia w Dzienniku Urzędowym Województwa Mazowieckiego i podlega podaniu do publicznej wiadomości na obszarze miasta i gminy Różan.

Wojewoda Mazowiecki:
Jacek Kozłowski

Załącznik
do zarządzenia nr 42
Wojewody Mazowieckiego
z dnia 20 stycznia 2011r.

KALENDARZ WYBORCZY

Termin wykonania czynności wyborczej	Treść czynności
do dnia 5 stycznia 2011r.	- podanie do publicznej wiadomości zarządzenia Wojewody Mazowieckiego w sprawie wyborów uzupełniających do Rady Miejskiej w Różanie
do dnia 15 stycznia 2011r.	- podanie do publicznej wiadomości, w formie obwieszczenia burmistrza, informacji o granicach i numerze okręgu wyborczego i liczbie wybieranych radnych w okręgu, w którym zarządzono wybory uzupełniające oraz siedzibie miejskiej komisji wyborczej - zawiadomienie Komisarza Wyborczego w Ostrołęce o utworzeniu komitetów wyborczych oraz o zamiarze zgłaszania kandydatów na radnego
do dnia 17 stycznia 2011r.	- zgłaszanie do Komisarza Wyborczego w Ostrołęce kandydatów do składu Miejskiej Komisji Wyborczej w Różanie
do dnia 20 stycznia 2011r.	- powołanie przez Komisarza Wyborczego w Ostrołęce Miejskiej Komisji Wyborczej w Różanie
do dnia 4 lutego 2011r. do godz. 24 ⁰⁰	- zgłaszanie do Miejskiej Komisji Wyborczej w Różanie list kandydatów na radnego
do dnia 11 lutego 2011r.	- zgłaszanie burmistrzowi kandydatów do składu obwodowej komisji wyborczej
do dnia 13 lutego 2011r.	- podanie do publicznej wiadomości, w formie obwieszczenia burmistrza, informacji o numerze i granicach obwodu głosowania oraz wyznaczonej siedzibie obwodowej komisji wyborczej
do dnia 19 lutego 2011r.	- podanie do publicznej wiadomości, w formie obwieszczenia miejskiej komisji wyborczej, informacji o zarejestrowanych listach kandydatów na radnego zawierającej numery list, skróty nazw komitetów, dane o kandydatach umieszczone w zgłoszeniach list wraz z ewentualnymi oznaczeniami kandydatów
do dnia 20 lutego 2011r.	- sporządzenie spisu wyborców w urzędzie gminy oraz powiadomienie wyborców o miejscu i czasie jego udostępniania - powołanie przez Miejską Komisję Wyborczą w Różanie obwodowej komisji wyborczej
do dnia 4 marca 2011r. do godz. 24 ⁰⁰	- zakończenie kampanii wyborczej
dnia 5 marca 2011r.	- przekazanie przewodniczącemu obwodowej komisji wyborczej spisu wyborców
6 marca 20 11r. od godz. 8 ⁰⁰ do godz. 22 ⁰⁰	- głosowanie

227

ZARZĄDZENIE Nr 43 WOJEWODY MAZOWIECKIEGO

z dnia 20 stycznia 2011 r.

w sprawie wyborów uzupełniających do Rady Gminy w Parysowie.

Na podstawie art. 192 ust. 1 ustawy z dnia 16 lipca 1998r. Ordynacja wyborcza do rad gmin, rad powiatów i sejmików województw (Dz.U. z 2010r. Nr 176, poz. 1190) w związku z uchwałą nr III/8/2010 Rady Gminy w Parysowie z dnia 30 grudnia 2010r. w sprawie stwierdzenia wygaśnięcia mandatu radnego zarządza się, co następuje:

§ 1. Zarządza się wybory uzupełniające do Rady Gminy w Parysowie w dwumandatowym okręgu wyborczym nr 5.

§ 2. W okręgu wyborczym nr 5 wybierać się będzie jednego radnego.

§ 3. Datę wyborów wyznacza się na dzień 10 kwietnia 2011r.

§ 4. Dni, w których upływają terminy wykonania czynności wyborczych przewidzianych w ustawie z dnia 16 lipca 1998r. Ordynacja wyborcza do rad gmin, rad powiatów i sejmików województw, określa kalendarz wyborczy, stanowiący załącznik do zarządzenia.

§ 5. Zarządzenie wchodzi w życie z dniem ogłoszenia w Dzienniku Urzędowym Województwa Mazowieckiego i podlega podaniu do publicznej wiadomości na obszarze gminy Parysów.

Wojewoda Mazowiecki:
Jacek Kozłowski

Załącznik
do zarządzenia nr 43
Wojewody Mazowieckiego
z dnia 20 stycznia 2011r.

KALENDARZ WYBORCZY

Termin wykonania czynności wyborczej	Treść czynności
do dnia 9 lutego 2011r.	- podanie do publicznej wiadomości zarządzenia Wojewody Mazowieckiego w sprawie wyborów uzupełniających do Rady Gminy w Parysowie
do dnia 19 lutego 2011r.	- podanie do publicznej wiadomości, w formie obwieszczenia wójta, informacji o granicach i numerze okręgu wyborczego i liczbie wybieranych radnych w okręgu, w którym zarządzono wybory uzupełniające oraz siedzibie Gminnej Komisji Wyborczej w Parysowie - zawiadomienie Komisarza Wyborczego w Siedlcach o utworzeniu komitetu wyborczego oraz o zamiarze zgłaszania kandydata na radnego
do dnia 22 lutego 2011r.	- zgłaszanie do Komisarza Wyborczego w Siedlcach kandydatów do składu Gminnej Komisji Wyborczej w Parysowie
do dnia 24 lutego 2011r.	- powołanie przez Komisarza Wyborczego w Siedlcach Gminnej Komisji Wyborczej w Parysowie
do dnia 11 marca 2011r. do godz. 24 ⁰⁰	- zgłaszanie do Gminnej Komisji Wyborczej w Parysowie list kandydatów na radnego

do dnia 18 marca 2011r.	- zgłaszanie wójtowi kandydatów do składu Obwodowej Komisji Wyborczej
do dnia 20 marca 2011r.	- podanie do publicznej wiadomości, w formie obwieszczenia wójta, informacji o numerze i granicy obwodu głosowania oraz wyznaczonej siedzibie Obwodowej Komisji Wyborczej
do dnia 26 marca 2011r.	- podanie do publicznej wiadomości, w formie obwieszczenia Gminnej Komisji Wyborczej w Parysowie, informacji o zarejestrowanych listach kandydatów na radnego, zawierającej numery list, skróty nazw komitetów, dane o kandydatach umieszczone w zgłoszeniach list wraz z ewentualnymi oznaczeniami kandydatów
do dnia 27 marca 2011r.	- powołanie przez Gminną Komisję Wyborczą Obwodowej Komisji Wyborczej - sporządzenie spisu wyborców oraz powiadomienie wyborców o miejscu i czasie jego udostępnienia
8 kwietnia 2011r. o godz. 24 ⁰⁰	- zakończenie kampanii wyborczej
9 kwietnia 2011r.	- przekazanie przewodniczącemu Obwodowej Komisji Wyborczej spisu wyborców
10 kwietnia 2011r. od godz. 8 ⁰⁰ do godz. 22 ⁰⁰	- głosowanie

228

UCHWAŁA Nr XXXVIII/158/10

RADY GMINY RZEWNIE

z dnia 24 lutego 2010 r.

w sprawie zmiany miejscowego planu zagospodarowania przestrzennego gminy Rzewnie dla części wsi Grudunki.

Na podstawie art. 18 ust. 2 pkt 5 ustawy z dnia 8 marca 1990r. o samorządzie gminnym (Dz.U. z 2001r. Nr 142, poz. 1591 z 2002r. Nr 23, poz. 220, Nr 62, poz. 558, Nr 113, poz. 984, Nr 153, poz. 1271, Nr 214, poz. 1806, z 2003r. Nr 80, poz. 717, Nr 162, poz. 1568, z 2004r. Nr 102, poz. 1055, Nr 116, poz. 1203, Nr 167, poz. 1759 z 2005r. Nr 172, poz. 1441, Nr 175, poz. 1457, z 2006r. Nr 17, poz. 128, Nr 181, poz. 1337, z 2007r. Nr 48, poz. 327, Nr 138, poz. 974, Nr 173, poz. 1218, z 2008r. Nr 180, poz. 1111, Nr 223, poz. 1458), oraz art. 20 ust. 1 ustawy z dnia 27 marca 2003r. o planowaniu i zagospodarowaniu przestrzennym (Dz.U. z 2003r. Nr 80, poz. 717, z 2004r. Nr 6, poz. 41, Nr 141, poz. 1492, z 2005r. Nr 113, poz. 954, Nr 130, poz. 1087, z 2006r. Nr 45, poz. 319, Nr 225, poz. 1635, z 2007r. Nr 127, poz. 880, z 2008r. Nr 123, poz. 803, Nr 199, poz. 1227, Nr 201, poz. 1237, Nr 220, poz. 1413), rozporządzenia Ministra Infrastruktury z dnia 26 sierpnia 2003r. w sprawie wymaganego zakresu projektu miejscowego planu zagospodarowania przestrzennego (Dz.U. z 2003r. Nr 164, poz. 1587), oraz na podstawie uchwały nr VIII/37/07 Rady Gminy Rzewnie z dnia 28 czerw-

ca 2007r. w sprawie przystąpienia do zmiany miejscowego planu zagospodarowania przestrzennego Gminy Rzewnie dla części wsi Grudunki, uchwała się miejscowy plan zagospodarowania przestrzennego gminy Rzewnie dla części wsi Grudunki.

Dział 1

Postanowienia ogólne

Rozdział 1

Zakres obowiązywania planu

§ 1. Zgodnie z uchwałą nr VIII/37/07 Rady Gminy Rzewnie z dnia 28 czerwca 2007r. w sprawie przystąpienia do zmiany miejscowego planu zagospodarowania przestrzennego Gminy Rzewnie dla części wsi Grudunki, w granicach określonych w § 1 niniejszej uchwały, zgodnie z granicami oznaczonymi na rysunku planu, stanowiąc załącznik nr 1 do uchwały, dokonuje się zmiany ustaleń dotyczących sposobu zagospodarowania terenu, ustalonego uchwałą nr V/25/2002 Rady Gminy Rzewnie z dnia 31 grudnia 2002r. w sprawie zmian w miejscowym ogólnym planie zagospodarowania przestrzennego Gminy Rzewnie – Etap I.

§ 2.1. Granice obszaru wyznaczone są graficznie na rysunku nr 1 planu w skali 1:2000, stanowiącego integralną część planu i będącego załącznikiem nr 1 do niniejszej uchwały.

2. Obszar opracowania jest ograniczony: granicą opracowania, która obejmuje działki ewidencyjne oznaczone nr: 217/1, 230/2, 230/3, 230/4, 230/5, 230/6 i 230/7, położone w obrębie geodezyjnym 0009 - Grudunki, gmina Rzewnie.

§ 3.1. Załącznik nr 2 do uchwały Rady Gminy stanowi wyrys ze „Studium uwarunkowań i kierunków zagospodarowania przestrzennego gminy Rzewnie”.

2. W załączniku nr 3 do uchwały Rady Gminy rozstrzyga się o sposobie realizacji inwestycji z zakresu infrastruktury technicznej, które należą do zadań własnych gminy oraz o zasadach ich finansowania.

3. W załączniku nr 4 do uchwały Rady Gminy rozstrzyga się o sposobie uwzględnienia uwag wniesionych do projektu planu.

§ 4. Niniejszy plan jest zgodny ze „Studium uwarunkowań i kierunków zagospodarowania przestrzennego gminy Rzewnie”, uchwalonym uchwałą nr XXXVII/154/06 Rady Gminy Rzewnie z dnia 28 kwietnia 2006r.

§ 5.1. Opracowaniem pomocniczym do planu jest dokument „Opracowanie ekofizjograficzne na potrzeby miejscowego planu zagospodarowania przestrzennego gminy Rzewnie dla części wsi Grudunki. Dokument określa uwarunkowania planu, wynikające z potrzeb ochrony walorów środowiska naturalnego i nie podlega uchwaleniu.

2. Na rzecz „planu” wykonano prognozę oddziaływania na środowisko projektu planu, stanowiącą integralną część planu, wskazującą na ocenę przyjętych rozwiązań planistycznych. Dokument został poddany procedurze opiniowania łącznie z projektem planu i nie podlega uchwaleniu.

3. Na rzecz „planu” wykonano prognozę skutków finansowych, stanowiącą integralną część planu, wskazującą na skutki ekonomiczne przyjętych rozwiązań planistycznych i funkcjonowania inwestycji, po przyjęciu niniejszej uchwały i nie podlega uchwaleniu.

§ 6. Ilekroć w dalszych przepisach niniejszej uchwały jest mowa o:

1) ustawie - należy przez to rozumieć ustawę o planowaniu i zagospodarowaniu przestrzennym;

- 2) planie – należy przez to rozumieć ustalenia planu, o których mowa w § 1 uchwały, o ile z treści przepisu nie wynika inaczej;
- 3) uchwale – należy przez to rozumieć niniejszą uchwałę Rady Gminy Rzewnie w sprawie zmiany miejscowego planu zagospodarowania przestrzennego gminy Rzewnie dla części wsi Grudunki w granicach określonych w § 2 ust. 2 uchwały i oznaczonych w załączniku nr 1 do uchwały, o ile z treści przepisu nie wynika inaczej;
- 4) tekście planu miejscowego - należy przez to rozumieć treść uchwały, o której mowa w art. 20 ust. 1 ustawy;
- 5) rysunku planu miejscowego - należy przez to rozumieć część graficzną stanowiącą załącznik nr 1 do uchwały, o której mowa w art. 20 ust. 1 ustawy;
- 6) projekcie planu miejscowego - należy przez to rozumieć projekt tekstu planu miejscowego i projekt rysunku planu miejscowego;
- 7) materiałach planistycznych - należy przez to rozumieć opracowania, analizy, prognozy i studia sporządzone na potrzeby projektu planu miejscowego, a także opracowania, koncepcje, projekty, plany i programy dotyczące obszaru objętego projektem planu miejscowego, sporządzone na podstawie przepisów odrębnych;
- 8) nakazach, zakazach, dopuszczeniach i ograniczeniach w zagospodarowaniu terenów - należy przez to rozumieć określenie sposobów zagospodarowania terenów oraz ograniczeń w ich użytkowaniu;
- 9) przepisach szczególnych i odrębnych - należy przez to rozumieć przepisy ustaw wraz z aktami wykonawczymi;
- 10) przeznaczeniu podstawowym - należy przez to rozumieć takie przeznaczenie, które powinno przeważać na danym obszarze, wyznaczonym liniami rozgraniczającymi;
- 11) przeznaczeniu uzupełniającym - należy przez to rozumieć rodzaje przeznaczenia inne niż podstawowe, które uzupełniają lub rozszerzają przeznaczenie podstawowe;
- 12) terenie - należy przez to rozumieć obszar o określonym rodzaju przeznaczenia podstawowego i dopuszczalnego, wyznaczonym na rysunku planu liniami rozgraniczającymi;
- 13) liniach rozgraniczających – należy przez to rozumieć, linie dzielące tereny o różnym przeznaczeniu, różnych funkcjach lub różnych zasadach zagospodarowania;

- 14) urządzeniach komunikacji kołowej i pieszej – rozumie się przez to komunikację wewnętrzną łącznie z miejscami postojowymi dla potrzeb obsługi terenu wyznaczonego liniami rozgraniczającymi;
- 15) zakazie budowy - należy przez to rozumieć zakaz wszelkich inwestycji budowlanych nadziemnych i podziemnych;
- 16) powierzchni biologicznie czynnej – rozumie się przez to część działki budowlanej na gruncie rodzimym, która nie zostaje zabudowana powierzchniowo lub kubaturowo w głąb gruntu, na nim oraz nad nim, nie stanowiąca nawierzchni dojazdów i dojść pieszych, pokryta trwałą roślinnością lub użytkowana rolniczo. Typową powierzchnią biologicznie czynną są tereny zieleni towarzyszące zabudowie, w tym zadrzewienia, zakrzewienia, trawniki, zbiorniki wodne powierzchniowe, uprawy rolne. Za powierzchnie biologicznie czynne nie uznaje się: zieleni projektowanej na dachach i ścianach budynków oraz budowli naziemnych i podziemnych, nawierzchni żwirowych, grysowych i ażurowych;
- 17) obiektach dla usług lub dla działalności produkcyjnej – należy przez to rozumieć taką działalność, której strefa uciążliwości określona odrębnymi przepisami mieści się w granicach nieruchomości, w stosunku do której inwestor posiada tytuł prawny i działalność ta nie pogarsza stanu środowiska;
- 18) urządzeniach infrastruktury technicznej – należy przez to rozumieć urządzenia z zakresu zaopatrzenia w wodę, odprowadzenia ścieków, elektroenergetyki, gazownictwa, ciepłownictwa, telekomunikacji;
- 19) uciążliwości oddziaływania – należy przez to rozumieć ponadnormatywne zanieczyszczenia powietrza, ziemi i wód oraz ponadnormatywne oddziaływania hałasu, szkodliwego promieniowania, drgań i zagrożenie wybuchem;

Rozdział 2

Zakres ustaleń planu

§ 7.1. Rysunek stanowiący integralną część planu odnosi ustalenia zawarte w niniejszym tekście do terenu objętego granicami planu.

2. Następujące oznaczenia graficzne na rysunku planu są obowiązującymi ustaleniami planu:

- 1) granice planu – obszar opracowania;
- 2) linie rozgraniczające tereny o różnych funkcjach i sposobie zagospodarowania;

- 3) ustalony symbolami literowymi sposobów przeznaczenia i użytkowania terenów;
- 4) obowiązująca linia zabudowy;
- 5) linia strefy ochronnej zbiornika wodnego;

3. Następujące oznaczenia graficzne na rysunku planu mają charakter postulowany:

- 1) postulowane linie rozgraniczające tereny o różnych funkcjach i sposobie zagospodarowania.

4. Następujące oznaczenia graficzne na rysunku planu mają charakter informacyjny:

- 1) obiekty istniejące;
- 2) istniejące granice parcelacji;
- 3) klasy bonitacyjne gleb.

5. W obszarze funkcjonalnym wydziela się tereny, oznaczone symbolami literowymi:

- MNL - tereny zabudowy rekreacyjnej;
- US - tereny sportu i rekreacji;
- WS - tereny wód powierzchniowych;
- Znu - tereny zieleni nieurządzonej;
- ZL - tereny lasów;
- KDw - tereny dróg wewnętrznych;
- KDp - tereny ciągów pieszo - jezdnych;
- TK - tereny obsługi komunalnej;

Ustalenia dotyczące przeznaczenia terenu

§ 8.1. Plan określa przeznaczenie terenów na poszczególne cele poprzez zdefiniowanie ich funkcji, odnosząc odpowiednio ustalenia w tym zakresie do terenów wydzielonych liniami rozgraniczającymi.

2. Plan wyznacza tereny:

- 1) zabudowy rekreacyjnej, oznaczone na rysunku planu symbolem MNL;
- 2) sportu i rekreacji, oznaczone na rysunku planu symbolem US;
- 3) obecnie istniejących wód powierzchniowych (zbiornik wodny i rów melioracyjny) oznaczone na rysunku planu symbolem WS;
- 4) zieleni nieurządzonej (naturalnej) wokół istniejącego zbiornika wodnego, oznaczone na rysunku planu symbolem Znu;
- 5) istniejących lasów, oznaczone na rysunku planu symbolem ZL;
- 6) dróg wewnętrznych, oznaczone na rysunku planu symbolem KDw;

- 7) ciągów pieszo jezdnych, oznaczone na rysunku planu symbolem KDp;
- 8) infrastruktury technicznej – obsługi komunalnej, oznaczone na rysunku planu symbolem TK;

3. Na terenach, o których mowa w ust. 2 ustala się przeznaczenie podstawowe, a w uzasadnionych przypadkach określa się przeznaczenie uzupełniające oraz warunki jego dopuszczenia.

4. Tereny, o których mowa w ust. 2 mogą być w całości wykorzystane na cele zgodne z ich podstawowym przeznaczeniem lub częściowo na cele przeznaczenia uzupełniającego, o którym mowa w § 6 pkt 10 i 11, na zasadach ustalonych w dalszych przepisach.

5. Wskaźniki zagospodarowania i użytkowania terenów oraz ograniczenia w ich użytkowaniu.

6. Zasady wyposażenia terenu w urządzenia infrastruktury technicznej.

7. Zmiana numerów ewidencyjnych działek objętych ustaleniami planu nie powoduje konieczności zmiany planu.

Rozdział 3

Ustalenia ogólne dla terenów objętych planem

§ 9. Grunty o powierzchni 0,5120ha pod lasami, zlokalizowane w obszarze opracowania planu (na działkach ewidencyjnych nr: 230/2 – 0,1502ha, 230/3 – 0,0279ha, północna część działki 230/6 – 0,0602ha i północna część działki 230/7 – 0,2737ha), a przewidziane do wykorzystania na cele nieleśne związane z potrzebami zabudowy rekreacyjnej oraz dróg, decyzją Marszałka Województwa Mazowieckiego nr 174/08 z dnia 31 października 2008r., wyrażano zgodę na ich przeznaczenie na cele nieleśne.

§ 10. Pozostałe grunty rolne przewidziane do zmiany przeznaczenia na cele nierolnicze, nie wymagają uzyskania zgody na zmianę przeznaczenia gruntu, zgodnie z ustawą z dnia 3 lutego 1995r. o ochronie gruntów rolnych i leśnych (Dz.U. z 2004r. Nr 121, poz. 1266 oraz z 2005r. Nr 175, poz. 1462, z 2006r. Nr 12, poz. 63).

Ustalenia dotyczące zasad ochrony i kształtowania ładu przestrzennego

§ 11. Na obszarze planu obowiązują następujące zasady kształtowania ładu przestrzennego:

- 1) wyposażenie terenów zainwestowania w niezbędne urządzenia infrastruktury technicznej;

- 2) detale architektoniczne dla wznoszonych budowli, nawiązujące do miejscowych tradycji;
 - okiennice;
 - ozdobne drzwi wejściowe;
 - ganki;
 - lukarny
- 3) estetyczne zagospodarowanie otoczenia zabudowy (ogródki przydomowe, żywopłoty);
- 4) ogrzewanie przy pomocy nośników energii ekologicznych (gaz, olej, itp.).

Ustalenia dotyczące zasad ochrony środowiska, przyrody i krajobrazu kulturowego

§ 12.1. Teren objęty planem nie wchodzi do systemu obszarów chronionych funkcjonujących w kraju. Nie ma też żadnych pojedynczych obiektów przyrodniczych, kultury materialnej lub archeologicznych, które byłyby objęte ochroną prawną.

2. Zasady ochrony i kształtowania środowiska na terenie objętym planem zawarte są w treści dokumentu: „Opracowanie ekofizjograficzne na potrzeby miejscowego planu zagospodarowania przestrzennego gminy Rzewnie dla części wsi Grudunki.

§ 13. Na terenie objętym planem nie dopuszcza się realizacji nowych przedsięwzięć znacząco oddziałujących na środowisko (nie dotyczy to przedsięwzięć objętych planem).

§ 14. Na obszarze planu obowiązują następujące wymogi w zakresie ochrony środowiska:

- 1) uwarunkowania w zakresie ochrony zbiorowisk roślinnych:
 - utrzymać przynajmniej dotychczasowe warunki wodne terenu, reżim hydrologiczny, a istniejący zbiornik wodny i rów melioracyjny utrzymać w stanie nie gorszym niż obecnie w celu utrzymania istniejących zbiorowisk roślinnych;
 - zachować występujące naturalne zbiorowiska roślinne wokół istniejącego zbiornika wodnego;
 - wkomponowywać zabudowę i urządzenie funkcji działki rekreacyjnej w istniejące drzewostany, usuwać tylko te drzewa które uniemożliwiają będą zabudowę;
 - użytkowanie terenów zadrzewionych lub zalesionych prowadzić z preferencją ich unaturalnienia, wprowadzać rodzime gatunki drzew i krzewów jako podszyt, oraz zalesiać luki gatunkami właściwymi dla danego siedliska;

- zakazuje się zasypywania rowów melioracyjnych;
- 2) uwarunkowania w zakresie ochrony ekosystemu zbiornika wodnego:
- wokół brzegu zbiornika należy pozostawić pas gruntu z naturalną roślinnością o szerokości minimum 1,5m, pełniący funkcję przyrodniczą;
 - nie usuwać brzegowej roślinności i drzew - stanowiących podstawę łańcucha pokarmowego wszystkich form życia wodnego;
 - chronić roślinność przybrzeżną, która wspomaga ekosystemy wodne, jest ważnym siedliskiem dla zwierząt lądowych i swoistym korytarzem ułatwiającym im wędrówki, oraz w znacznej mierze obniża negatywny wpływ spływów powierzchniowych;
 - ograniczać i racjonalizować nawożenie ogrodów działkowych;
- 3) działania w zakresie ochrony fauny płazów i gadów:
- wokół brzegu zbiornika należy pozostawić pas gruntu z naturalną roślinnością, o szerokości minimum 1,5 m, pełniący funkcję miejsca bytowania fauny wodnej i terenów przywodnych;
 - wzdłuż ciągów pieszo-jezdnych łączących teren otaczający zbiornik wodny z pozostałymi terenami, pozostawić po obydwu stronach drogi pas roślinności naturalnej, która będzie pełniła funkcję korytarza ekologicznego;
 - budować przepusty pod drogami pełniącymi również funkcję korytarzy ekologicznych, w miejscach o największej aktywności zwierząt;
 - wskazane jest umieszczenie na wybranych odcinkach dróg znaków drogowych („Uwaga przechodzące płazy”);
- 4) uwarunkowania w zakresie ochrony jakości wód powierzchniowych, gruntowych i podziemnych:
- ścieki które będą produkowane na planowanym terenie zabudowy rekreacyjnej, nie mogą być gromadzone i przetrzymywane na tym terenie, ze względu na zbyt duże niebezpieczeństwo przedostania się ich do wody gruntowej, lub bezpośrednio do wody powierzchniowej w zbiorniku;
- ścieki komunalne należy odprowadzać lokalną siecią kanalizacyjną do zbiorczego szczelnego szamba zlokalizowanego na terenie obsługi komunalnej (TK);
 - tymczasowo, do czasu wybudowania sieci kanalizacyjnej, można gromadzić ścieki komunalne w szczelnych zbiornikach w tworzywie sztucznych, systematycznie opróżnianych poprzez wywóz taborem asenizacyjnym do punktów zlewnych przy oczyszczalni ścieków;
 - zakazuje się stosowania nawozów mineralnych do nawożenia gleb w ogródkach przydomowych;
 - zakazuje się stosowania środków ochrony roślin i herbicydów o wysokiej toksyczności i długich okresach karencji;
 - zakazuje się gromadzenie na terenie niezabezpieczonych odpadów stałych;
- 5) uwarunkowania w zakresie działań na terenie jednostki osadniczej w tym ochrony przed osuwaniem gruntu:
- budynki powinny być lokalizowane w końcowej części działki, oddalone od brzegu zbiornika;
 - minimalna odległość budynku od linii brzegowej zbiornika wodnego nie może być mniejsza niż 10m;
 - przed posadowieniem budynku, należy przeprowadzić badania geotechniczne gruntu, oraz wykonać szczegółowe obliczenia obciążeń i stateczności skarpy zbiornika wodnego i w zależności od ich wyników, dokonać wyboru sposobu posadowienia;
 - zakazuje się pozyskiwanie kruszywa naturalnego.
- Ustalenia dotyczące zasad ochrony dziedzictwa kulturowego i zabytków oraz dóbr kultury współczesnej
- § 15. Na obszarze objętym planem nie stwierdzono występowania żadnych elementów archeologicznych oraz dóbr kultury współczesnej. Nie określono więc ograniczeń w użytkowaniu tego terenu wynikających z ochrony dóbr kultury.
- Ustalenia dotyczące kształtowania przestrzeni publicznych
- § 16.1. Przestrzeń publiczna, stanowiąca układ komunikacyjny należy kształtować zgodnie z ustaleniami dotyczącymi dróg z zapewnieniem dbałości o ich wygląd estetyczny.

2. Ustala się następujące zasady umieszczania reklam i innych oznaczeń informacyjnych:

- reklamy i inne oznaczenia informacyjne, lokalizowane na budynkach lub w granicach działek powinny stanowić integralną część projektu elewacji budynku lub zagospodarowania działki i dotyczyć funkcji obiektu, na którym są umieszczane;
- reklamy i inne oznaczenia informacyjne nie powinny przesłaniać detalu architektonicznego, ograniczać dostępu światła dziennego do pomieszczeń budynku, ani ograniczać komunikacji kołowej i pieszej,
- tymczasowe ogrodzenia placów budów mogą być wykorzystywane do celów reklamowych, tylko do czasu trwania budowy,
- reklamy i inne oznaczenia informacyjne nie związane z funkcją konkretnych obiektów, mogą być lokalizowane na specjalnie wytypowanych miejscach przestrzeni publicznej w sposób nie kolidujący z jej zagospodarowaniem, w formie kompozycji przestrzennej lub plastycznej.

3. W zakresie urządzeń technicznych dopuszcza się realizację obiektów i urządzeń zewnętrznych infrastruktury technicznej, służące obsłudze danego zainwestowania.

4. W zakresie obiektów małej architektury dopuszcza się realizację obiektów małej architektury – murki, murki oporowe, murki wokół drzew, niskie ogrodzenia, słupki, schodki terenowe, urządzone chodniki, latarnie, słupy ogłoszeniowe, pergole, siedziska, ławki, pomniki, fontanny, urządzenia dla dzieci (np.: piaskownice, huśtawki) itp.

Ustalenia dotyczące granic
i sposobów zagospodarowania terenów
lub obiektów podlegających ochronie

§ 17. 1. W planie nie określa się granic i sposobu zagospodarowania terenów narażonych na niebezpieczeństwo powodzi, gdyż takie tereny nie występują w granicach opracowania.

2. Ze względu na możliwość powstania usuwiska na skarpie zbiornika wodnego, ustala się strefę wokół zbiornika wodnego w odległości minimum 10m od linii brzegowej, na której wprowadza się zakaz zabudowy.

Ustalenia dotyczące parametrów
i wskaźników kształtowania zabudowy
oraz zagospodarowania terenu

§ 18.1. Ustala się obowiązującą linię zabudowy, w odległości 6,0m od zewnętrznej krawędzi jezdni.

2. Ogrodzenia od strony dróg należy sytuować w linii rozgraniczającej zaznaczonej na rysunku planu, a ogrodzenia od strony zbiornika wodnego należy sytuować w linii rozgraniczającej zaznaczonej na rysunku planu, nie mniej niż 1,5m od linii brzegowej. Zakazuje się budowy ogrodzeń od strony zbiornika wodnego w formie ogrodzeń pełnych, prefabrykowanych i wykonywanie cokołów pod ogrodzenia.

3. W zakresie udziału powierzchni biologicznie czynnej ustala się minimalny udział powierzchni biologicznie czynnej, który w powierzchni każdej działki wynosi:

- dla zabudowy rekreacyjnej – 60%.
- dla strefy ochronnej wokół zbiornika wodnego – 100%.

4. Ustala się maksymalną wysokość zabudowy w terenach z zabudową rekreacyjną, dwie kondygnacje nadziemne, z drugą w poddaszu użytkowym, bez podpiwniczenia.

5. Ustala się następujące kształty dachów dla:

- budynków rekreacyjnych – dwuspadowe lub wielospadowe, o kącie nachylenia połaci dachowych do płaszczyzny przekroju poziomego budynku w przedziale 30° – 45°:

Ustalenia dotyczące zasad
i warunków scalania i podziału nieruchomości

§ 19.1. W stosunku do terenów przeznaczonych pod zabudowę rekreacyjną ustala się podział działek:

- minimalna wielkość działek nowo wydzielanych – 800m²;
- minimalna szerokość frontu działek nowo wydzielanych – 18m.

2. Warunkiem realizacji inwestycji jest dokonanie podziału całego terenu określonego liniami rozgraniczającymi (wydzielenie dróg oraz działek budowlanych) zgodnie z ustaleniami planu, w tym z zapewnieniem dostępu wydzielonych działek do drogi wewnętrznej (KDw).

Ustalenia w zakresie komunikacji

§ 20.1. Układ drogowy stanowią: droga wewnętrzna (KDw), mająca połączenie z drogą publiczną (nr 210810 W) Rzewnie – Łachy Nw. i ciągi pieszo-jezdne (KDp), wyznaczone liniami rozgraniczającymi na rysunku planu.

2. Do czasu realizacji planu należy zachować funkcjonujące obecnie drogi dla zapewnienia powiązania układu komunikacyjnego obszaru objętego granicami planu z podstawowym układem komunikacyjnym terenów otaczających.

3. Dla wyodrębnionych liniami rozgraniczającymi dróg, ustala się ich podstawowe parametry techniczne:

- 1) droga wewnętrzna oznaczona na rysunku planu symbolem KDw:
 - minimalna szerokość w liniach rozgraniczających – 10,0m;
 - przekrój drogi: 1/2 tj. droga jednojezdniowa, dwupasowa;
 - szerokość pasów ruchu: minimalnie 3,0m;
 - nawierzchnia utwardzona;
 - dostępność: poprzez skrzyżowania zwykłe;
 - dopuszcza się poszerzenie pasa drogowego do 15m, bez konieczności zmiany planu;
 - 2) ciągi pieszo jezdne oznaczone na rysunku planu symbolem KDp:
 - szerokość w liniach rozgraniczających, zgodnie z rysunkiem planu;
 - nawierzchnia utwardzona;
 - dostępność: poprzez skrzyżowania zwykłe;
4. Obowiązuje zaspokojenie potrzeb parkingowych w granicach posiadanej działki.

Ustalenia dotyczące sieci infrastruktury technicznej

§ 21.1. Ustala się ogólne zasady uzbrojenia terenu w infrastrukturę techniczną:

- 1) uzbrojenie terenu należy realizować wyprzedzająco w stosunku do planowanej zabudowy;
- 2) projektowane sieci można za zgodą zarządzającego prowadzić w liniach rozgraniczających dróg, dopuszcza się możliwość odstępstwa od tej zasady pod warunkiem zachowania zasad rozbudowy ustalonych w niniejszej uchwale oraz w zgodności z przepisami szczegółowymi obowiązującymi przy projektowaniu sieci;
- 3) wykonanie trwałego utwardzenia dróg należy poprzedzić zakończeniem prac związanych z realizacją infrastruktury technicznej;

2. W zakresie zaopatrzenia w wodę:

- 1) ustala się zaopatrzenie dla celów bytowo - gospodarczych, przeciwpożarowych i grzewczych – z wodociągu gminnego;
- 2) rozbudowę sieci wodociągowej na terenach nowego zainwestowania należy prowadzić według warunków technicznych uzyskanych od administratora sieci;

- 3) na terenach nowego zainwestowania, wewnętrzne sieci wodociągowe należy realizować z zachowaniem odległości określonych przepisami szczegółowymi od innych sieci infrastruktury technicznej oraz obiektów budowlanych;
- 4) do czasu realizacji wodociągu, zaopatrzenie w wodę z indywidualnych studni wierconych zlokalizowanych na terenie działki, strefa sanitarna bezpośrednia ujęcia wody – w granicach własności działek;

3. W zakresie odprowadzania i oczyszczania ścieków:

- 1) ustala się wymóg odprowadzania ścieków komunalnych do systemu kanalizacji sanitarnej;
- 2) ścieki komunalne należy odprowadzać lokalną siecią kanalizacyjną do zbiorczego szczelnego szamba zlokalizowanego na terenie obsługi komunalnej (TK);
- 3) tymczasowo, do czasu wybudowania sieci kanalizacyjnej można gromadzić ścieki komunalne w szczelnych zbiornikach w tworzyw sztucznych, systematycznie opróżnianych poprzez wywóz taborem asenizacyjnym do punktów zlewnych przy oczyszczalni ścieków;
- 4) po wybudowaniu kanalizacji sanitarnej nakłada się obowiązek podłączenia budynków;
- 5) ustala się zakaz odprowadzania nieoczyszczonych ścieków do gruntu, cieków powierzchniowych oraz do wód podziemnych (zgodnie z przepisami prawa wodnego);

4. W zakresie odprowadzania wód deszczowych:

- 1) ustala się obowiązek utwardzenia i skanalizowania terenów, na których może dojść do zanieczyszczenia gruntów substancjami ropopochodnymi, chemicznymi lub olejami;
- 2) odwodnienie dróg systemem rowów i ścieków.

5. W zakresie zaopatrzenia w ciepło:

- 1) ustala się indywidualny system zaopatrzenia w ciepło;
- 2) zaleca się stosowanie urządzeń o wysokiej sprawności grzewczej i niskim stopniu emisji zanieczyszczeń do atmosfery;
- 3) zaleca się w miarę możliwości stosowanie urządzeń zasilanych paliwami ekologicznymi (gaz, energia elektryczna, oleje lekkie, instalacje solarne. itp);

6. W zakresie zaopatrzenia w energię elektryczną:

- 1) ustala się - na terenach objętych planem stację transformatorową należy zlokalizować na terenie oznaczonym na rysunku planu symbolem TK, na warunkach określonych przez właściwego operatora systemu elektroenergetycznego;
- 2) przyłączenie budynków i obiektów do sieci elektroenergetycznej oraz przebudowa urządzeń elektroenergetycznych, powstała w wyniku wystąpienia kolizji planu zagospodarowania działki (w tym również wynikającego ze zmiany przeznaczenia terenu) z istniejącymi urządzeniami elektroenergetycznymi będzie się odbywać w uzgodnieniu i na warunkach określonych przez właściwego operatora systemu elektroenergetycznego według zasad określonych w przepisach prawa energetycznego;
- 3) szczegółowe plany zagospodarowania poszczególnych terenów powinny przewidywać rezerwację miejsc i terenu dla lokalizacji linii, stacji i przyłączy oraz innych elementów infrastruktury elektroenergetycznej niezbędnych dla zaopatrzenia na tych terenach budynków i budowli w energię elektryczną a także oświetlenie terenu wokół obiektów;
- 4) zakazuje się nasadzeń pod napowietrznymi liniami elektroenergetycznymi drzew i krzewów, tych gatunków których naturalna wysokość może przekroczyć 3,0m;
- 5) nakazuje się przycinanie drzew i krzewów rosnących pod napowietrznymi liniami elektroenergetycznymi;

7. W zakresie zaopatrzenia w gaz:

- 1) na terenach objętych planem nie planuje się budowy sieci gazowej.

8. W zakresie telekomunikacji:

- 1) ustala się zasadę lokalizacji sieci telefonii przewodowej wzdłuż dróg i ulic;
- 2) wykonanie nowych przyłączy telekomunikacyjnych będzie możliwe po uzyskaniu zgody właściciela sieci i po opracowaniu odrębnej dokumentacji projektowej;
- 3) cały teren znajduje się w zasięgu operatorów sieci telefonii komórkowej.

9. W zakresie gromadzenia i usuwania odpadów:

- 1) ustala się obowiązek wyposażenia wszystkich nieruchomości w specjalistyczne pojemniki do gromadzenia odpadów stałych;

2) wywóz odpadów przez wyspecjalizowane służby komunalne na składowisko odpadów;

3) postuluje się wprowadzenie segregacji odpadów;

Ustalenia dotyczące tymczasowego zagospodarowania i użytkowania terenu

§ 22. Wszystkie tereny, dla których plan ustala określone przeznaczenie, mogą być zagospodarowane, urządzone i użytkowane tymczasowo w sposób dotychczasowy, do czasu zagospodarowania ich zgodnie z docelowym przeznaczeniem.

Ustalenia dotyczące rehabilitacji istniejącej zabudowy i infrastruktury technicznej także obszarów wymagających przekształceń lub rekultywacji

§ 23. Obszary wymagające przekształceń lub rekultywacji nie występują na terenie objętym planem.

Ustalenia dotyczące terenów rekreacyjno - wypoczynkowych oraz terenów służących organizacji imprez masowych

§ 24. W obszarze objętym planem nie występują tereny służące organizacji imprez masowych.

§ 25. W obszarze objętym planem wyznaczono tereny rekreacyjno - wypoczynkowe (US) z przeznaczeniem na plaże przy zbiorniku wodnym.

Ustalenia dotyczące stawek procentowych stanowiących podstawę do określania opłaty o której mowa w art. 36 ust. 4 ustawy

§ 26.1. Dla terenów objętych planem ustala się 30% stawkę służącą do naliczania opłat z tytułu wzrostu wartości nieruchomości.

Dział 2

**Ustalenia szczegółowe
w zakresie warunków i zasad
zagospodarowania obszarów funkcjonalnych**

§ 27.1. Dla terenów oznaczonych na rysunku planu symbolem od MNL ustala się:

- 1) Podstawowe przeznaczenie terenu:
 - zabudowa rekreacyjna budynkami wolnostojącymi;
- 2) Uzupełniające przeznaczenie terenu:
 - zabudowa usługowa z obiektami i urządzeniami towarzyszącymi łączona z funkcją rekreacyjną w budynkach wolnostojących lub wbudowanych w budynki mieszkalne;

2. Dla wymienionych w § 27 ust. 1 terenów obowiązują następujące ustalenia:

1) Dopuszcza się:

- lokalizowanie budynków garażowych;
- lokalizowanie urządzeń infrastruktury technicznej dla potrzeb lokalnych;
- lokalizowanie obiektów małej architektury.

2) Zakazuje się:

- realizację obiektów mogących znacząco oddziaływać na środowisko;
- wprowadzania nieoczyszczonych ścieków bytowo-gospodarczych do wód lub do ziemi, zgodnie z obowiązującymi przepisami „prawa wodnego”;
- lokalizowania zabudowy w strefie ochronnej zbiornika wodnego.

3. Obowiązująca linia zabudowy, wysokość zabudowy, usytuowanie kalenicy oraz pozostałe zasady kształtowania działek i zabudowy zgodnie z ustaleniami zawartymi w § 18 uchwały.

4. Warunki ochrony środowiska prowadzić zgodnie z ustaleniami z § 14 uchwały.

5. Zasady obsługi komunikacyjnej należy prowadzić zgodnie z ustaleniami § 20 uchwały.

6. Zasady obsługi inżynierskiej należy prowadzić zgodnie z ustaleniami z § 21 uchwały.

§ 28.1. Dla terenów oznaczonych na rysunku planu symbolem US, ustala się:

1) Podstawowe przeznaczenie terenu:

- tereny sportu i rekreacji – z przeznaczeniem części wydzielonego terenu pod plażę ogólnodostępną z oznakowanym kąpieliskiem;

2) Uzupełniające przeznaczenie terenu:

- place zabaw dla dzieci młodszych i starszych, boisko sportowe, miejsca gier;
- urządzenia służące uprawianiu sportów wodnych oraz czynnej rekreacji.
- tereny zieleni;

2. Dla wymienionych w § 28 ust. 1 terenów obowiązują następujące ustalenia:

1) Dopuszcza się:

- lokalizowanie ciągów spacerowych oraz lokalizację niezbędnych sieciowych elementów i urządzeń infrastruktury technicznej;

- lokalizowanie sezonowych obiektów i urządzeń służących wypoczynkowi;

- lokalizowanie sezonowych obiektów usług małej gastronomii w formie obiektów o konstrukcji lekkiej;

- dopuszcza się wykonanie pomostów drewnianych dla wędkarzy i sprzętu pływającego.

2) Zakazuje się:

- lokalizowania w granicach działek przedsięwzięć mogących znacząco oddziaływać na środowisko, stwarzających uciążliwość dla mieszkańców i środowiska zgodnie z przepisami szczególnymi;

- lokalizowania obiektów kubaturowych;

- budowy ogrodzeń;

3. Warunki ochrony środowiska prowadzić zgodnie z ustaleniami z § 14 uchwały.

4. Zasady obsługi komunikacyjnej należy prowadzić zgodnie z ustaleniami § 20 uchwały.

5. Zasady obsługi inżynierskiej należy prowadzić zgodnie z ustaleniami z § 21 uchwały.

§ 29.1. Dla terenów oznaczonych na rysunku planu symbolem WS, ustala się:

1) Podstawowe przeznaczenie terenu:

- tereny wód powierzchniowych (śródlądowych) – istniejący zbiornik wodny i rów melioracyjny;

2. Dla wymienionych w § 29 ust. 1 terenów obowiązują następujące ustalenia:

1) Dopuszcza się:

- realizację kąpielisk w miejscach do tego przeznaczonych;

- uprawianie sportów wodnych;

- dopuszcza się wykonanie pomostów drewnianych dla wędkarzy do 3m długości.

2) Zakazuje się:

- naruszania urządzeń melioracji wodnych;
- uprawiania sportów motorowodnych;

4) Zaleca się:

- prowadzenie planowanej gospodarki zarzybieniowej;

3. Warunki ochrony środowiska prowadzić zgodnie z ustaleniami z § 14 uchwały.

§ 30.1. Dla terenów oznaczonych na rysunku planu symbolem Znu, ustala się:

1) Podstawowe przeznaczenie terenu:

- tereny zieleni nie urządzonej (korytarz ekologiczny) – porośnięte roślinnością naturalną;

2. Dla wymienionych w § 30 ust. 1 terenów obowiązują następujące ustalenia:

1) Nakazuje się:

- zachowanie istniejącej zieleni;

2) Zakazuje się:

- lokalizowania zabudowy;
- budowy ogrodzeń;

3. Warunki ochrony środowiska prowadzi zgodnie z ustaleniami z § 14 uchwały.

§ 31.1. Dla terenów oznaczonych na rysunku planu symbolem ZL, ustala się:

1) Podstawowe przeznaczenie terenu:

- tereny leśne;

2. Dla wymienionych w § 31 ust. 1 terenów obowiązują następujące ustalenia:

1) Dopuszcza się:

- prowadzenie sieci napowietrznej i podziemnej infrastruktury technicznej, dróg leśnych i obiektów służących gospodarce leśnej, zgodnie z obowiązującymi przepisami szczególnymi.

3. Warunki ochrony środowiska prowadzi zgodnie z ustaleniami z § 14 uchwały.

§ 32.1. Dla terenów oznaczonych na rysunku planu symbolem od KDw ustala się:

1) Podstawowe przeznaczenie terenu:

- projektowane drogi wewnętrzne, oraz urządzenia związane z ich obsługą.

2. Dla wymienionych w § 32 ust. 1 terenów obowiązują następujące ustalenia:

1) Zakazuje się:

- lokalizowania zabudowy kubaturowej;
- utwardzania dróg żużlem.

2) Dopuszcza się:

- odwodnienie drogi systemem rowów i ścieków.
- prowadzenie sieci podziemnej infrastruktury technicznej, zgodnie z obowiązującymi przepisami szczególnymi;

3) Zaleca się:

- pozostawienie po obu stronach drogi pasa istniejącej roślinności naturalnej;
- lokalizowanie zieleni.

3. Warunki ochrony środowiska prowadzi zgodnie z ustaleniami z § 14 uchwały.

4. Zasady obsługi komunikacyjnej należy prowadzić zgodnie z ustaleniami § 20 uchwały.

5. Zasady obsługi inżynierskiej należy prowadzić zgodnie z ustaleniami z § 21 uchwały.

§ 33.1. Dla terenów oznaczonych na rysunku planu symbolem od KDp, ustala się:

1) Podstawowe przeznaczenie terenu:

- ciągi pieszo jezdne.

2. Dla wymienionych w § 33 ust. 1 terenów obowiązują następujące ustalenia:

1) Zakazuje się:

- lokalizowania zabudowy kubaturowej;
- utwardzania ciągów pieszo jezdnych żużlem.

3) Dopuszcza się:

- prowadzenie sieci podziemnej infrastruktury technicznej, zgodnie z obowiązującymi przepisami szczególnymi;

3) Zaleca się:

- pozostawienie po obu stronach drogi pasa istniejącej roślinności naturalnej;
- lokalizowanie zieleni;

3. Warunki ochrony środowiska prowadzi zgodnie z ustaleniami z § 14 uchwały.

4. Zasady obsługi komunikacyjnej należy prowadzić zgodnie z ustaleniami § 20 uchwały.

5. Zasady obsługi inżynierskiej należy prowadzić zgodnie z ustaleniami z § 21 uchwały.

§ 34.1. Dla terenów oznaczonych na rysunku planu symbolem TK, ustala się:

1) Podstawowe przeznaczenie terenu:

- tereny obsługi komunalnej - z przeznaczeniem na lokalizację zbiorczego szamba, lokalizację stacji transformatorowej oraz inne obiekty związane z gospodarką komunalną;

2. Dla wymienionych w § 34 ust. 1 terenów obowiązują następujące ustalenia:

1) Nakazuje się:

- w zakresie projektowania, budowy i eksploatacji szamba postępować

zgodnie z obowiązującymi w tym zakresie przepisami i normami;

- wszystkie tereny wolne, nie wykorzystywane do celów technologicznych, oraz znajdujące się na obrzeżach działki, przeznaczyć na założenie zieleni;
- uniemożliwić wydostawanie się poza granice działki zanieczyszczonych wód powierzchniowych i gruntowych;

2) Zakazuje się:

- wprowadzania nieoczyszczonych wód, wód opadowych lub roztopowych do wód lub do ziemi;

3) Dopuszcza się:

- możliwość realizacji nowej zabudowy, związanej z podstawowym przeznaczeniem terenu, w tym także dróg wewnętrznych i placów manewrowych;
- prowadzenie sieci podziemnej infrastruktury technicznej, zgodnie z obowiązującymi przepisami szczególnymi;

4) Zaleca się:

- wprowadzanie zieleni o charakterze izolacyjnym.

3. Uciążliwość planowanych obiektów, w rozumieniu przepisów odrębnych, nie może wykraczać poza teren działki.

4. Warunki ochrony środowiska prowadzi zgodnie z ustaleniami z §14 uchwały.

5. Zasady obsługi komunikacyjnej należy prowadzić zgodnie z ustaleniami §20 uchwały.

6. Zasady obsługi inżynierskiej należy prowadzić zgodnie z ustaleniami z §21 uchwały.

Dział 3

Przepisy przejściowe i końcowe

§ 35. Zmiany przepisów prawnych powołanych w niniejszym miejscowym planie zagospodarowania przestrzennego nie powodują konieczności zmiany planu.

§ 36. Uchwała podlega ogłoszeniu w Dzienniku Urzędowym Województwa Mazowieckiego i na tablicy ogłoszeń w Urzędzie Gminy oraz publikacji na stronie internetowej Urzędu Gminy.

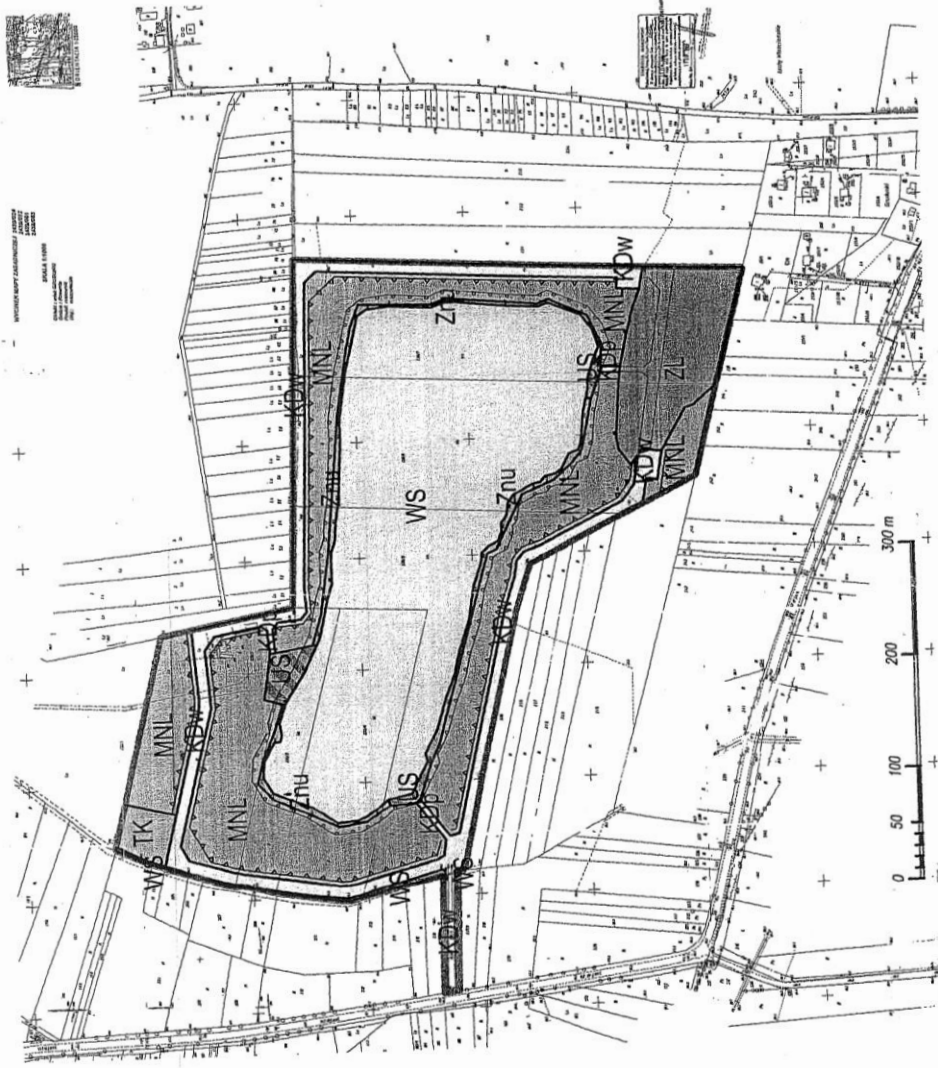
§ 37. Do spraw z zakresu zagospodarowania przestrzennego wszczętych przed dniem wejścia w życie planu, a nie zakończonych decyzją ostateczną, stosuje się ustalenia planu.

§ 38. Wykonanie niniejszej uchwały powierza się Wójtowi Gminy Rzewnie.

§ 39. Uchwała wchodzi w życie po upływie 30 dni od dnia ogłoszenia w Dzienniku Urzędowym Województwa Mazowieckiego.

Przewodniczący Rady Gminy Rzewnie:
Sławomir Mróz

Miejscowy Plan
 Zagospodarowania Przestrzennego
 gminy Rzewnie
 dla części wsi Grudunki
 skala 1:4000



LEGENDA:

TERENY ZABUDOWY MIESZKANOWEJ

Tereny zabudowy rekreacyjnej



TERENY ZABUDOWY USŁUGOWEJ

Tereny sportu i rekreacji



TERENY ZIELENI I WÓD

Tereny wód powierzchniowych



Tereny zieleni nieurządzonej

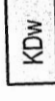


Tereny lasów

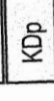


TERENY KOMUNIKACJI

Tereny dróg wewnętrznych



Tereny ciągów pieszo-jezdných



TERENY INFRASTRUKTURY TECHNICZNEJ

Tereny obsługi komunalnej



Symbol terenu

Granica opracowania

Linie rozgraniczające tereny o różnych funkcjach i sposobie zagospodarowania

Postulowane linie rozgraniczające tereny o różnych funkcjach i sposobie zagospodarowania

MNR

Obowiązuje linia zabudowy

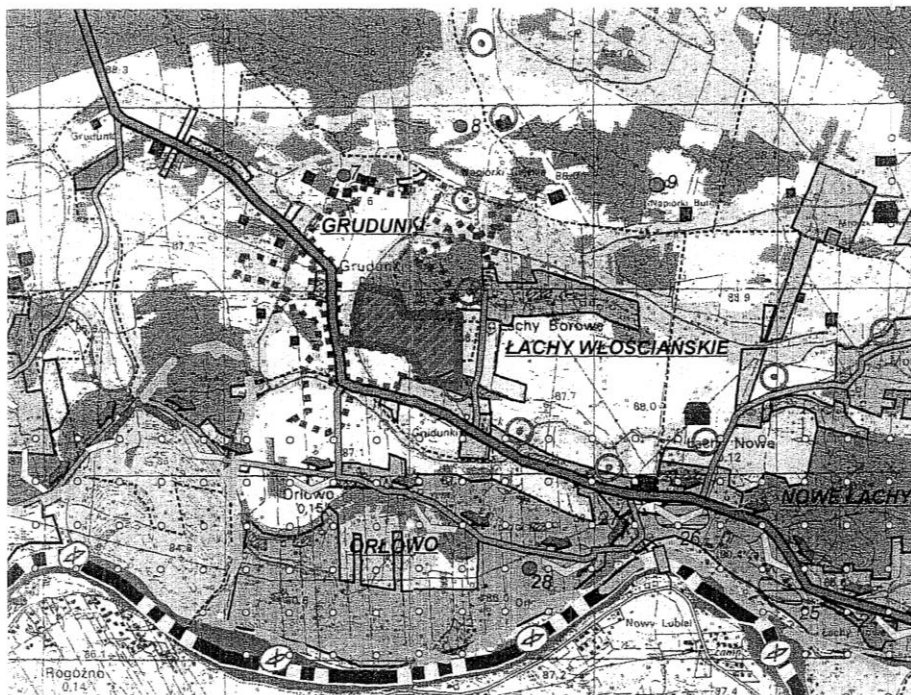
Granica strefy ochronnej zbiornika wodnego

Wzrost	170-180	180-190	190-200	200-210	210-220	220-230	230-240	240-250	250-260	260-270	270-280	280-290	290-300	300-310	310-320	320-330	330-340	340-350	350-360	360-370	370-380	380-390	390-400	400-410	410-420	420-430	430-440	440-450	450-460	460-470	470-480	480-490	490-500																																																									
Waga	50-55	55-60	60-65	65-70	70-75	75-80	80-85	85-90	90-95	95-100	100-105	105-110	110-115	115-120	120-125	125-130	130-135	135-140	140-145	145-150	150-155	155-160	160-165	165-170	170-175	175-180	180-185	185-190	190-195	195-200	200-205	205-210	210-215	215-220	220-225	225-230	230-235	235-240	240-245	245-250	250-255	255-260	260-265	265-270	270-275	275-280	280-285	285-290	290-295	295-300	300-305	305-310	310-315	315-320	320-325	325-330	330-335	335-340	340-345	345-350	350-355	355-360	360-365	365-370	370-375	375-380	380-385	385-390	390-395	395-400	400-405	405-410	410-415	415-420	420-425	425-430	430-435	435-440	440-445	445-450	450-455	455-460	460-465	465-470	470-475	475-480	480-485	485-490	490-495	495-500

Załącznik nr 1 do Uchwały Rady Gminy Rzewnie nr XXVII/581/10...
 z dnia 10.06.2010 r. w sprawie uchwalenia i zatwierdzenia miejscowego planu zagospodarowania przestrzennego dla części wsi Grudunki.
 Wzrost: płeć: data:

PRZEWODNICĄCY
 Tadeusz Górecki

Miejscowy Plan Zagospodarowania Przestrzennego
gminy Rzewnie dla części wsi Grudunki
Wrys
ze "Studium uwarunkowań i kierunków
zagospodarowania przestrzennego gminy Rzewnie"



LEGENDA

I. OZNACZENIA OGÓLNE

- Granica gmin
- Granica sołectw

II. UŻYTKOWANIE TERENÓW

- Tereny gruntów ornych chronionych
- Tereny pozostałych gruntów ornych
- Tereny łąk i pastwisk
- Tereny lasów

III. ZAGOSPODAROWANIE TERENÓW

- Tereny zabudowy zagrodowej i usług, rolne, leśne
- Tereny zabudowy jednorodzinnej i usług, rolne, leśne
- Tereny zabudowy zagrodowej i rekreacyjnej oraz usług, rolne, leśne
- Tereny zabudowy rekreacyjnej i usług, rolne, leśne
- Tereny zabudowy zagrodowej, jednorodzinnej i usług, rolne, leśne

- Tereny zabudowy zagrodowej, jednorodzinnej, rekreacyjnej i usług, rolne, leśne
- Tereny zabudowy rekreacyjnej, jednorodzinnej i usług, rolne, leśne
- Tereny usług turystyki, zabudowy rekreacyjnej i wód śródlądowych na obszarach powybiskowych, eksploatacji surowców, rolne, leśne
- Tereny działalności gospodarczej, usług związanych z obsługą ruchu tranzytowego oraz towarzyszącej im zab. zagrodowej i jednorodzinnej, istn. Zab. jedn. i zagrodowa, rolne, leśne
- Tereny produkcyjne i działalności gospodarczej
- Tereny zabudowy rozproszonej

IV. OBSZARY ORAZ ZASADY OCHRONY ŚRODOWISKA, JEGO ZASOBÓW I KRAJOBRAZU KULTUROWEGO

- Rzeki, cieki, rowy
- Oczka wodne, tereny podmokłe
- Projektowany Obszar Chronionego Krajobrazu
- Projektowany Park Krajobrazowy Dolina Narwi
- Potencjalny Obszar NATURA 2000
- Pomniki przyrody
- Tereny powierzchniowej eksploatacji kopalin

V. OCHRONA DZIEDZICTWA KULTUROWEGO I ZABYTKÓW

- Stanowiska archeologiczne
- Domy drewniane

granica opracowania

Załącznik nr 2
do uchwały Nr XXXVIII/158/10
Rady Gminy Rzewnie
z dnia 24. lutego 2010 r. . . .

PRZEWODNICZĄCY
Rady Gminy Rzewnie

Sławomir Mirz

Załącznik nr 3
do uchwały nr XXXVIII/158/10
Rady Gminy Rzewnie
z dnia 24 lutego 2010r.

Rozstrzygnięcie o sposobie realizacji inwestycji z zakresu infrastruktury technicznej,
które należą do zadań własnych gminy oraz o zasadach ich finansowania

Na podstawie art. 20 ust. 1 ustawy z dnia 27 marca 2003r. o planowaniu i zagospodarowaniu przestrzennym (Dz.U. z 2003r. Nr 80, poz. 717, z 2004r. Nr 6, poz. 41, Nr 141, poz. 1492, z 2005r. Nr 113, poz. 954, Nr 130, poz. 1087, z 2006r. Nr 45, poz. 319, Nr 225, poz. 1635, z 2007r. Nr 127, poz. 880, z 2008r. Nr 123, poz. 803, Nr 199, poz. 1227, Nr 201, poz. 1237, Nr 220, poz. 1413) Rada Gminy Rzewnie określa następujący sposób realizacji inwestycji z zakresu infrastruktury technicznej, które należą do zadań własnych gminy oraz zasady ich finansowania:

§ 1.1. Inwestycje z zakresu infrastruktury technicznej, służące zaspokajaniu zbiorowych potrzeb mieszkańców, stanowią, zgodnie z art. 7 ust. 1 ustawy z dnia 8 marca 1990r. o samorządzie gminnym (Dz.U. z 2001r. Nr 142, poz. 1591, z 2002r. Nr 23, poz. 220, Nr 62, poz. 558, Nr 113, poz. 984, Nr 153, poz. 1271, Nr 214, poz. 1806, z 2003r. Nr 80, poz. 717, Nr 162, poz. 1568, z 2004r. Nr 102, poz. 1055, Nr 116, poz. 1203, Nr 167, poz. 1759, z 2005r. Nr 172, poz. 1441, Nr 175, poz. 1457, z 2006r. Nr 17, poz. 128, Nr 181, poz. 1337, z 2007r. Nr 48, poz. 327, Nr 138, poz. 974, Nr 173, poz. 1218, z 2008r. Nr 180, poz. 1111, Nr 223, poz. 1458), zadania własne gminy.

§ 2. Plan nie ustala potrzeby realizacji inwestycji z zakresu infrastruktury technicznej, które należą do zadań własnych gminy.

Przewodniczący Rady Gminy Rzewnie:
Sławomir Mróz

Załącznik nr 4
do uchwały nr XXXVIII/158/10
Rady Gminy Rzewnie
z dnia 24 lutego 2010r.

Rozstrzygnięcie o sposobie rozpatrzenia uwag zgłoszonych do projektu planu

§ 1. Na podstawie art. 20 ust. 1 ustawy z dnia 27 marca 2003r. o planowaniu i zagospodarowaniu przestrzennym (Dz.U. z 2003r. Nr 80, poz. 717, z 2004r. Nr 6, poz. 41, Nr 141, poz. 1492, z 2005r. Nr 113, poz. 954, Nr 130, poz. 1087, z 2006r. Nr 45, poz. 319, Nr 225, poz. 1635, z 2007r. Nr 127, poz. 880, z 2008r. Nr 123, poz. 803, Nr 199, poz. 1227, Nr 201, poz. 1237, Nr 220, poz. 1413) Rada Gminy Rzewnie rozstrzyga o sposobie rozpatrzenia uwag w projekcie planu.

§ 2. W trakcie wyłożenia projektu miejscowego planu zagospodarowania przestrzennego gminy Rzewnie dla części wsi Grudunki nie zgłoszono żadnych uwag.

Przewodniczący Rady Gminy Rzewnie:
Sławomir Mróz

229

UCHWAŁA Nr XXXVIII/159/10

RADY GMINY RZEWNIE

z dnia 24 lutego 2010 r.

w sprawie miejscowego planu zagospodarowania przestrzennego gminy Rzewnie dla terenu wsi Nowy Sielc i Stary Sielc.

Na podstawie art. 18 ust. 2 pkt 5 ustawy z dnia 8 marca 1990r. o samorządzie gminnym (Dz.U. z 2001r. Nr 142, poz. 1591, z 2002r. Nr 23, poz. 220, Nr 62, poz. 558, Nr 113, poz. 984, Nr 153, poz. 1271, Nr 214, poz. 1806, z 2003r. Nr 80, poz. 717, Nr 162, poz. 1568, z 2004r. Nr 102, poz. 1055, Nr 116, poz. 1203, Nr 167, poz. 1759, z 2005r. Nr 172, poz. 1441, Nr 175, poz. 1457, z 2006r. Nr 17, poz. 128, Nr 181, poz. 1337, z 2007r. Nr 138, poz. 974, Nr 173, poz. 1218, z 2008r. Nr 180, poz. 1111, Nr 223, poz. 1458), oraz art. 20 ust. 1 Ustawy z dnia 27 marca 2003r. o planowaniu i zagospodarowaniu przestrzennym (Dz.U. z 2003r. Nr 80, poz. 717, z 2004r. Nr 6, poz. 41, Nr 141, poz. 1492, z 2005r. Nr 113, poz. 954, Nr 130, poz. 1087, z 2006r. Nr 45, poz. 319, Nr 225, poz. 1635, z 2007r. Nr 127, poz. 880, z 2008r. Nr 123, poz. 803, Nr 199, poz. 1227, Nr 201, poz. 1237, Nr 220, poz. 1413), rozporządzenia Ministra Infrastruktury z dnia 26 sierpnia 2003r. w sprawie wymaganego zakresu projektu miejscowego planu zagospodarowania przestrzennego (Dz.U. z 2003r. Nr 164, poz. 1587), oraz na podstawie uchwały nr XI/43/07 Rady Gminy Rzewnie z dnia 21 września 2007r. w sprawie przystąpienia do sporządzenia miejscowego planu zagospodarowania przestrzennego Gminy Rzewnie dla terenu wsi Nowy Sielc i Stary Sielc, zmienioną uchwałą nr XIII/52/07 Rady Gminy Rzewnie z dnia 10 grudnia 2007r., uchwała się miejscowy plan zagospodarowania przestrzennego gminy Rzewnie dla terenu wsi Nowy Sielc i Stary Sielc.

Dział 1

Postanowienia ogólne

Rozdział 1

Zakres obowiązywania planu

§ 1. Zgodnie z uchwałą nr XI/43/07 Rady Gminy Rzewnie z dnia 21 września 2007r. w sprawie przystąpienia do sporządzenia miejscowego planu zagospodarowania przestrzennego Gminy Rzewnie dla terenu wsi Nowy Sielc i Stary Sielc, zmienioną uchwałą nr XIII/52/07 Rady Gminy Rzewnie z dnia 10 grudnia 2007r., w granicach określonych w § 1 niniejszej uchwały, zgodnie z granicami oznaczonymi na rysunku planu, stanowiącego załącznik nr 1 do uchwały,

dokonywane ustaleń dotyczących sposobu zagospodarowania terenu.

§ 2.1. Granice obszaru wyznaczone są graficznie na rysunku nr 1 planu w skali 1:2000, stanowiącego integralną część planu i będącego załącznikiem nr 1 do niniejszej uchwały.

2. Obszar opracowania jest ograniczony: granicą opracowania, która obejmuje działki ewidencyjne oznaczone nr: 266, 267, 268, 276, 277/1, 278/1, 281, 282/1, 284/1, 285/1, 286, 287, 288, 289, 290/2 i 292/2, oraz fragment działki nr 137/1 stanowiący drogę, położone w obrębie geodezyjnym 0019 – Nowy Sielc, gmina Rzewnie, oraz działki ewidencyjne oznaczone nr: 66/2, 63, 64/2, 65/2, 138, 139, 140, 141, 143/1 i 487/1, oraz fragmenty działek nr 66/2 i 142 stanowiące drogi, położone w obrębie geodezyjnym 0024 – Stary Sielc, gmina Rzewnie.

§ 3.1. Załącznik nr 2 do uchwały Rady Gminy stanowi wyrys ze „Studium uwarunkowań i kierunków zagospodarowania przestrzennego gminy Rzewnie”.

2. W załączniku nr 3 do uchwały Rady Gminy rozstrzyga się o sposobie realizacji inwestycji z zakresu infrastruktury technicznej, które należą do zadań własnych gminy oraz o zasadach ich finansowania.

3. W załączniku nr 4 do uchwały Rady Gminy rozstrzyga się o sposobie uwzględnienia uwag wniesionych do projektu planu.

§ 4. Niniejszy plan jest zgodny ze „Studium uwarunkowań i kierunków zagospodarowania przestrzennego gminy Rzewnie”, uchwalonym uchwałą nr XXXVII/154/06 Rady Gminy Rzewnie z dnia 28 kwietnia 2006r.

§ 5.1. Opracowaniem pomocniczym do planu jest dokument „Opracowanie ekofizjograficzne na potrzeby miejscowego planu zagospodarowania przestrzennego gminy Rzewnie dla terenu wsi Nowy Sielc i Stary Sielc. Dokument określa uwarunkowania planu, wynikające z potrzeb ochrony walorów środowiska naturalnego i nie podlega uchwaleniu.

2. Na rzecz „planu” wykonano prognozę oddziaływania na środowisko projektu planu, stanowiącą integralną część planu, wskazującą na ocenę przyjętych rozwiązań planistycznych. Dokument został poddany procedurze opiniowania łącznie z projektem planu i nie podlega uchwaleniu.

3. Na rzecz „planu” wykonano prognozę skutków finansowych, stanowiącą integralną część planu, wskazującą na skutki ekonomiczne przyjętych rozwiązań planistycznych i funkcjonowania inwestycji, po przyjęciu niniejszej uchwały i nie podlega uchwaleniu.

§ 6. Ilekroć w dalszych przepisach niniejszej uchwały jest mowa o:

- 1) ustawie - należy przez to rozumieć ustawę o planowaniu i zagospodarowaniu przestrzennym;
- 2) planie – należy przez to rozumieć ustalenia planu, o których mowa w § 1 uchwały, o ile z treści przepisu nie wynika inaczej;
- 3) uchwale – należy przez to rozumieć niniejszą uchwałę Rady Gminy Rzewnie w sprawie miejscowego planu zagospodarowania przestrzennego gminy Rzewnie dla terenu wsi Nowy Sielc i Stary Sielc w granicach określonych w § 2 ust. 2 uchwały i oznaczonych w załączniku nr 1 do uchwały, o ile z treści przepisu nie wynika inaczej;
- 4) tekście planu miejscowego - należy przez to rozumieć treść uchwały, o której mowa w art. 20 ust. 1 ustawy;
- 5) rysunku planu miejscowego - należy przez to rozumieć część graficzną stanowiącą załącznik nr 1 do uchwały, o której mowa w art. 20 ust. 1 ustawy;
- 6) projekcie planu miejscowego - należy przez to rozumieć projekt tekstu planu miejscowego i projekt rysunku planu miejscowego;
- 7) materiałach planistycznych - należy przez to rozumieć opracowania, analizy, prognozy i studia sporządzone na potrzeby projektu planu miejscowego, a także opracowania, koncepcje, projekty, plany i programy dotyczące obszaru objętego projektem planu miejscowego, sporządzone na podstawie przepisów odrębnych;
- 8) nakazach, zakazach, dopuszczeniach i ograniczeniach w zagospodarowaniu terenów - należy przez to rozumieć określenie sposobów zagospodarowania terenów oraz ograniczeń w ich użytkowaniu;
- 9) przepisach szczególnych i odrębnych - należy przez to rozumieć przepisy ustaw wraz z aktami wykonawczymi;
- 10) przeznaczeniu podstawowym - należy przez to rozumieć takie przeznaczenie, które powinno przeważać na danym obszarze, wyznaczonym liniami rozgraniczającymi;
- 11) przeznaczeniu uzupełniającym - należy przez to rozumieć rodzaje przeznaczenia inne niż podstawowe, które uzupełniają lub rozszerzają przeznaczenie podstawowe;
- 12) terenie - należy przez to rozumieć obszar o określonym rodzaju przeznaczenia podstawowego i dopuszczalnego, wyznaczonym na rysunku planu liniami rozgraniczającymi;
- 13) liniach rozgraniczających – należy przez to rozumieć, linie dzielące tereny o różnym przeznaczeniu, różnych funkcjach lub różnych zasadach zagospodarowania;
- 14) urządzeniach komunikacji kołowej i pieszej – rozumie się przez to komunikację wewnętrzną łącznie z miejscami postojowymi dla potrzeb obsługi terenu wyznaczonego liniami rozgraniczającymi;
- 15) zakazie budowy - należy przez to rozumieć zakaz wszelkich inwestycji budowlanych nadziemnych i podziemnych;
- 16) powierzchni biologicznie czynnej – rozumie się przez to część działki budowlanej na gruncie rodzimym, która nie zostaje zabudowana powierzchniowo lub kubaturowo w głąb gruntu, na nim oraz nad nim, nie stanowiąca nawierzchni dojazdów i dojazdów pieszych, pokryta trwałą roślinnością lub użytkowana rolniczo. Typową powierzchnią biologicznie czynną są tereny zieleni towarzyszące zabudowie, w tym zadrzewienia, zakrzewienia, trawniki, zbiorniki wodne powierzchniowe, uprawy rolne. Za powierzchnie biologicznie czynne nie uznaje się: zieleni projektowanej na dachach i ścianach budynków oraz budowli naziemnych i podziemnych, nawierzchni żwirowych, grysowych i ażurowych;
- 17) obiektach dla usług lub dla działalności produkcyjnej – należy przez to rozumieć taką działalność, której strefa uciążliwości określona odrębnymi przepisami mieści się w granicach nieruchomości, w stosunku do której inwestor posiada tytuł prawny i działalność ta nie pogarsza stanu środowiska;
- 18) urządzeniach infrastruktury technicznej – należy przez to rozumieć urządzenia z zakresu zaopatrzenia w wodę, odprowadzenia

- ścieków, elektroenergetyki, gazownictwa, ciepłownictwa, telekomunikacji;
- 19) uciążliwości oddziaływania – należy przez to rozumieć ponadnormatywne zanieczyszczenia powietrza, ziemi i wód oraz ponadnormatywne oddziaływania hałasu, szkodliwego promieniowania, drgań i zagrożenie wybuchem;
- 20) obszarze górniczym – należy przez to rozumieć przestrzeń, w granicach której przedsiębiorca jest uprawniony do wydobywania kopaliny oraz prowadzenia robót górniczych związanych z wykonywaniem koncesji;
- 21) terenie górniczym – należy przez to rozumieć przestrzeń objętą przewidywanymi szkodliwymi wpływami robót górniczych zakładu górniczego;
- 22) koncesji na wydobywanie kopaliny ze złoża - jest to decyzja administracyjna określająca sposób prowadzenia działalności polegającej na eksploatacji złoża, przestrzeń w granicach której działalność ma być prowadzona, okres jej trwania oraz inne przewidziane prawem wymagania, wydana w trybie Prawa geologicznego i górniczego;
- 23) filar ochronny - jest to teren wyznaczony dla określonych w planie obiektów i obszarów, w granicach którego wydobywanie kopaliny bądź nie może być prowadzone, bądź jest to dozwolone tylko w sposób zapewniający ochronę wspomnianych dóbr;
- 24) złożu (kopaliny) - jest to takie naturalne nagromadzenie minerałów i skał, których wydobywanie może przynieść korzyść gospodarczą;
- 25) projekcie zagospodarowania złoża - jest to opracowanie określające optymalny wariant wykorzystania zasobów złoża, z uwzględnieniem geologicznych warunków jego występowania, wymagań w zakresie ochrony środowiska, bezpieczeństwa powszechnego, bezpieczeństwa życia i zdrowia ludzi, technicznych możliwości oraz ekonomicznych uwarunkowań wydobycia kopaliny;
- 26) planie ruchu - jest to dokument zatwierdzony przez właściwy organ nadzoru górniczego określający szczegółowe przedsięwzięcia związane z ruchem zakładu górniczego.

Rozdział 2

Zakres ustaleń planu

§ 7.1. Rysunek stanowiący integralną część planu odnosi ustalenia zawarte w niniejszym tekście do terenu objętego granicami planu.

2. Następujące oznaczenia graficzne na rysunku planu są obowiązującymi ustaleniami planu:

- 1) granice planu – obszar opracowania;
- 2) linie rozgraniczające tereny o różnych funkcjach i sposobie zagospodarowania;
- 3) ustalony symbolami literowymi sposobów przeznaczenia i użytkowania terenów;
- 4) granice filarów ochronnych;

3. Następujące oznaczenia graficzne na rysunku planu mają charakter postulowany:

- 1) linie rozgraniczające tereny o tych samych funkcjach i sposobie zagospodarowania.
- 2) granica obszaru chronionego Natura 2000 (PLB 140014 Dolina Dolnej Narwi).

4. Następujące oznaczenia graficzne na rysunku planu mają charakter informacyjny:

- 1) obiekty istniejące;
- 2) istniejące granice parcelacji;
- 3) klasy bonitacyjne gleb;
- 4) stanowisko archeologiczne nr ew. AZP/45-69/19 oznaczone na rysunku planu symbolem A.

5. W obszarze funkcjonalnym wydziela się tereny, oznaczone symbolami literowymi:

- PG - obszary i tereny górnicze;
- ZL - tereny lasów;
- RZL - tereny przeznaczone do zalesienia;
- KD - tereny dróg dojazdowych;
- KDw - tereny dróg wewnętrznych;

Ustalenia dotyczące przeznaczenia terenu

§ 8.1. Plan określa przeznaczenie terenów na poszczególne cele poprzez zdefiniowanie ich funkcji, odnosząc odpowiednie ustalenia w tym zakresie do terenów wydzielonych liniami rozgraniczającymi.

2. Plan wyznacza tereny:

- 1) pod powierzchnią eksploatację kopaliny, oznaczone na rysunku planu symbolem PG – na udokumentowanym złożu w kat. C₂+C₁ z jakością kopaliny w kat. B kruszywa naturalnego piaskowo-żwirowego „Sitno” oraz ustanowionym przez Wojewodę Mazowieckiego decyzją koncesyjną nr WOŚ-O/IV/7512/7/00 z dnia 28 lutego 2000r. obszarach górniczych „SITNO-Pole A”, „SITNO-Pole B”, „SITNO-Pole C” i terenie górniczym „Sitno”;

- 2) lasów, oznaczone na rysunku planu symbolem ZL;
- 3) rolne, przeznaczone do zalesienia na drodze naturalnej lub przez nasadzenia, oznaczone na rysunku planu symbolem RZL;
- 4) dróg dojazdowych, oznaczone na rysunku planu symbolem KD;
- 5) dróg wewnętrznych, oznaczone na rysunku planu symbolem KDw;

3. Na terenach, o których mowa w ust. 2 ustala się przeznaczenie podstawowe, a w uzasadnionych przypadkach określa się przeznaczenie uzupełniające oraz warunki jego dopuszczenia.

4. Tereny, o których mowa w ust. 2 mogą być w całości wykorzystane na cele zgodne z ich podstawowym przeznaczeniem lub częściowo na cele przeznaczenia uzupełniającego o którym mowa w § 6 pkt 10 i 11, na zasadach ustalonych w dalszych przepisach.

5. Wskaźniki zagospodarowania i użytkowania terenów oraz ograniczenia w ich użytkowaniu.

6. Zasady wyposażenia terenu w urządzenia infrastruktury technicznej.

7. Zmiana numerów ewidencyjnych działek objętych ustaleniami planu nie powoduje konieczności zmiany planu.

Rozdział 3

Ustalenia ogólne dla terenów objętych planem

§ 9. Grunty rolne przewidziane do zmiany przeznaczenia na cele nierolnicze, nie wymagają uzyskania zgody na zmianę przeznaczenia gruntu, zgodnie z ustawą z dnia 3 lutego 1995r. o ochronie gruntów rolnych i leśnych (Dz.U. z 2004r. Nr 121, poz. 1266 oraz z 2005r. Nr 175, poz. 1462, z 2006r. Nr 12, poz. 63).

Ustalenia dotyczące zasad ochrony i kształtowania ładu przestrzennego

§ 10. Na obszarze planu obowiązują następujące zasady kształtowania ładu przestrzennego:

- 1) w odniesieniu do terenów na których będzie prowadzona eksploatacja kruszywa naturalnego na udokumentowanym złożu kruszywa naturalnego „Sitno”, obowiązuje sposób postępowania określony w „Koncesji na wydobywanie kopaliny” i w dokumencie „Projekt Zagospodarowania Złoża” a także w dokumencie „Plan Ruchu Odkrywkowego Zakładu Górniczego” zatwierdzonego przez Dyrektora Okręgowego Urzędu Górniczego w Warszawie;

- 2) eksploatacja kopaliny na udokumentowanym złożu kruszywa naturalnego „Sitno” ma być prowadzona w sposób zapewniający porządek i ład na terenie kopalni, zgodnie z ustawą z dnia 4 lutego 1994 roku Prawo geologiczne i górnicze (Dz.U. z 2005r. Nr 228, poz. 1947, z późniejszymi zmianami);
- 3) zakład górniczy należy wyposażyć w niezbędne urządzenia infrastruktury technicznej;
- 4) przy realizacji nowych obiektów zakładu górniczego, należy prowadzić nasadzenia zieleni wysokiej na obrzeżach inwestycji, uwzględniającego ochronę walorów krajobrazowych i estetycznych, oraz funkcję izolacyjną w stosunku do produkowanych zanieczyszczeń terenu inwestycji;

Ustalenia dotyczące zasad ochrony środowiska, przyrody i krajobrazu kulturowego

§ 11.1. Południowo-zachodni skraj obszaru objętego miejscowym planem zagospodarowania przestrzennego, jest obszarem chronionym Natura 2000 pod nazwą „PLB 140014 Dolina Dolnej Narwi” zgodnie z rysunkiem planu.

2. Poza obszarem Natura 2000, nie ma innych obszarów chronionych, nie ma też żadnych pojedynczych obiektów przyrodniczych, kultury materialnej lub archeologicznych, które byłyby objęte ochroną prawną.

3. Zasady ochrony i kształtowania środowiska na terenie objętym planem zawarte są w treści dokumentu: „Opracowanie ekofizjograficzne na potrzeby miejscowego planu zagospodarowania przestrzennego gminy Rzewnie dla terenu wsi Nowy Sielc i Stary Sielc.

4. Lasy i tereny zakrzaczone powinny pozostać w nie zmienionym stanie na terenach nie objętych eksploatacją kruszywa naturalnego, ze względu na ich rolę jako miejsca bytowania i migracji fauny.

§ 12.1. Na terenie objętym planem nie dopuszcza się realizacji nowych przedsięwzięć znacząco oddziałujących na środowisko (nie dotyczy to przedsięwzięć objętych planem).

2. Każde przedsięwzięcie, które nie jest związane z ochroną obszaru Natura 2000, a które może na ten teren znacząco oddziaływać, wymaga przeprowadzenia postępowania w sprawie oceny oddziaływania na środowisko, na zasadach określonych w ustawie z dnia 27 kwietnia 2001r. - Prawo ochrony środowiska.

§ 13. Na obszarze planu obowiązują następujące wymogi w zakresie ochrony środowiska:

- 1) eksploatacja kopaliny w granicach wyznaczonego w koncesji obszaru górniczego „Sit-

no", zgodnie z dokumentacją geologiczną w kat. C₂+C₁ z jakością kopaliny w kat. B złoża kruszywa naturalnego piaskowo-żwirowego "Sitno", projektem zagospodarowania złoża i planem ruchu zakładu górniczego;

- 2) obowiązek ograniczenia uciążliwości do granic wyznaczonych w planie terenów górniczych;
- 3) ochronę klimatu akustycznego poprzez obowiązek przestrzegania dopuszczalnych norm hałasu na obszarach położonych poza kopalnią poprzez:
 - lokalizację zakładu przerobczego w północnej części terenu kopalni, możliwie jak najdalej od zabudowań miejscowości Sitno;
 - uformowanie wału ziemnego z gruntu uzyskanego ze zdejmowanego nadkładu, wzdłuż południowej granicy obszaru kopalni, na obszarze filarów ochronnych, tak aby oddzielić kopalnię od zabudowań miejscowości Sitno, oraz od dalej położonych terenów chronionych;
 - zwałowisko nadkładu od strony wyrobisk oraz koronę zwałowiska należy obsadzić roślinnością krzewiastą tak, aby stworzyć szczelną barierę dźwiękochłonną, zasłaniającą zabudowania miejscowości Sitno, oraz tereny chronione i jednocześnie kierować fale dźwiękowe w górę, uniemożliwiając poziome rozprzestrzenianie się fal dźwiękowych;
 - zwałowisko nadkładu obsiać mieszkanką traw wytwarzających zwarty system korzeniowy w celu ograniczenia lub wyeliminowania zjawiska erozji wodnej powierzchniowej, na jego stromych skarpach.
- 4) zakaz gromadzenia i składowania w wyrobiskach górniczych odpadów innych niż odpady poeksploatacyjne;
- 5) zabezpieczenie wód gruntowych i podziemnych przed zanieczyszczeniami w trakcie trwania robót udostępniających i wydobywczych;
- 5) obowiązek rekultywacji terenów poeksploatacyjnych z przeznaczeniem pod zadrzewienia, zakrzewienia i zbiorniki wodne, z możliwością przeznaczenia na tereny rekreacyjne;

Ustalenia dotyczące zasad ochrony dziedzictwa kulturowego i zabytków oraz dóbr kultury współczesnej

§14.1. Przy południowej granicy terenu opracowania w pobliżu zabudowań miejscowości Sitno występuje stanowisko archeologiczne o nr ew. AZP/45-69/19, oznaczone na rysunku planu symbolem A;

2. Prace ziemne (udostępniające i wydobywcze) na obszarze stanowiska archeologicznego należy poprzedzić przeprowadzeniem archeologicznych badań wykopaliskowych. Na przeprowadzenie badań należy uzyskać pozwolenie Wojewódzkiego Konserwatora Zabytków zgodnie z przepisami o ochronie zabytków i opiece nad zabytkami;

3. Gdyby w trakcie prac przy eksploatacji kopaliny, natrafiono na inne elementy archeologiczne oraz dóbr kultury współczesnej to niezwłocznie należy powiadomić o znalezisku odpowiednie władze (Urząd Gminy, Starostwo Powiatowe, Wojewódzki Konserwator Zabytków, Okręgowy Urząd Górniczy).

Ustalenia dotyczące kształtowania przestrzeni publicznych

§ 15.1. Przestrzeń publiczne, stanowiące układ komunikacyjny należy kształtować zgodnie z ustaleniami dotyczącymi dróg z zapewnieniem dbałości o ich wygląd estetyczny.

2. Ustala się następujące zasady umieszczania reklam i innych oznaczeń informacyjnych:

- reklamy i inne oznaczenia informacyjne, lokalizowane na budynkach lub w granicach działek powinny stanowić integralną część projektu elewacji budynku lub zagospodarowania działki i dotyczyć funkcji obiektu, na którym są umieszczane;
- reklamy i inne oznaczenia informacyjne nie związane z funkcją konkretnych obiektów, mogą być lokalizowane na specjalnie wytypowanych miejscach przestrzeni publicznej w sposób nie kolidujący z jej zagospodarowaniem, w formie kompozycji przestrzennej lub plastycznej.

3. W zakresie urządzeń technicznych dopuszcza się realizację obiektów i urządzeń zewnętrznych infrastruktury technicznej, służące obsłudze danego zainwestowania.

Ustalenia dotyczące granic i sposobów zagospodarowania terenów lub obiektów podlegających ochronie, oraz ograniczenia w ich użytkowaniu

§ 16.1. W planie wyznacza się filary ochronne:

- o szerokości 20m z każdej strony od istniejącej linii elektroenergetycznej;
- o szerokości 10m od istniejących dróg;
- o szerokości 6m od granic własności;

mające na celu ochronę przed wpływem robót górniczych przyległych gruntów rolnych i leśnych, dróg publicznych i dojazdowych oraz linii elektroenergetycznej, zgodnie z rysunkiem planu.

2. Ze względu na możliwość powstania osuwiska na skarpie wyrobiska górniczego, ustala się wyznaczanie pasów bezpieczeństwa dla pracujących na zakładzie górniczym maszyn, oraz kształtowania skarp roboczych wyrobiska, zgodnie z „projektem zagospodarowania złoża” i „planem ruchu”.

3. Obszar objęty planem znajduje się poza strefą zalewową rzeki Narwi.

Ustalenia dotyczące parametrów i wskaźników kształtowania zabudowy oraz zagospodarowania terenu

§ 17. W planie nie ustala się specjalnych parametrów i wskaźników kształtowania zabudowy.

Ustalenia dotyczące zasad i warunków scalania i podziału nieruchomości

§ 18. W planie nie ustala się warunków scalania i podziału nieruchomości

Ustalenia w zakresie komunikacji

§ 19.1. Układ drogowy stanowią: drogi dojazdowe (KD-1, KD-2, KD-3), i droga wewnętrzna (KDw), wyznaczone liniami rozgraniczającymi na rysunku planu, oraz droga gminna przebiegająca poza granicą opracowania wzdłuż jej południowo-wschodniej granicy.

2. Droga przebiegająca wzdłuż południowo-wschodniej granicy teren PG-3, będzie stanowiła główną arterię komunikacyjną wywozu kopaliny.

3. Do czasu realizacji planu należy zachować funkcjonujące obecnie drogi dla zapewnienia powiązania układu komunikacyjnego obszaru objętego granicami planu z podstawowym układem komunikacyjnym terenów otaczających.

4. Dla wyodrębnionych liniami rozgraniczającymi dróg, ustala się ich podstawowe parametry techniczne:

1) drogi dojazdowe oznaczone na rysunku planu symbolem od KD-1 do KD-3:

- klasa drogi D (droga dojazdowa);
- minimalna szerokość w liniach rozgraniczających – 12,0m, zgodnie z rysunkiem planu;
- przekrój drogi: 1/2 tj. droga jednojezdniowa, dwupasowa;
- szerokość pasów ruchu: minimalnie 3,5m;
- nawierzchnia utwardzona;
- dostępność: poprzez skrzyżowania zwykłe;

2) droga wewnętrzna oznaczona na rysunku planu symbolem KDw:

- szerokość w liniach rozgraniczających, zgodnie z rysunkiem planu;
- nawierzchnia utwardzona;
- dostępność: poprzez skrzyżowania zwykłe;

5. Obowiązuje zaspokojenie potrzeb parkingowych w granicach posiadanej nieruchomości.

Ustalenia dotyczące sieci infrastruktury technicznej

§ 20.1. Ustala się ogólne zasady uzbrojenia terenu w infrastrukturę techniczną:

1) wszelkie inwestycje oraz zmiany w zakresie uzbrojenia terenu (zaopatrzenia w wodę, energię elektryczną, odprowadzenie ścieków itp.) na obszarze objętym planem wymagają uzyskania warunków technicznych od właściwych administratorów sieci;

2. W zakresie zaopatrzenia w wodę:

1) ustala się zaopatrzenie dla celów bytowo-gospodarczych, przeciwpożarowych i grzewczych – z lokalnego ujęcia wody;

2) na terenach zainwestowania, wewnętrzne sieci wodociągowe należy realizować z zachowaniem odległości określonych przepisami szczegółowymi od innych sieci infrastruktury technicznej oraz obiektów budowlanych;

3. W zakresie odprowadzania i oczyszczania ścieków:

1) ustala się wymóg odprowadzania ścieków komunalnych do systemu kanalizacji sanitarnej;

2) ścieki komunalne należy odprowadzać lokalną siecią kanalizacyjną do szczelnego szamba zlokalizowanego na terenie zainwestowania;

3) ustala się zakaz odprowadzania nieoczyszczonych ścieków do gruntu, cieków po-

wierzchniowych oraz do wód podziemnych (zgodnie z przepisami prawa wodnego);

- 4) ustala się zakaz odprowadzania wód z zakładu przerobczego (płukanie kruszywa), poza teren górniczy;

4. W zakresie odprowadzania wód deszczowych:

- 1) ustala się obowiązek utwardzenia i skanalizowania terenów, na których może dojść do zanieczyszczenia gruntów substancjami ropopochodnymi, chemicznymi lub olejami;
- 2) odwodnienie dróg systemem rowów i ścieków.

5. W zakresie zaopatrzenia w ciepło:

- 1) ustala się indywidualny system zaopatrzenia w ciepło;
- 2) zaleca się stosowanie urządzeń o wysokiej sprawności grzewczej i niskim stopniu emisji zanieczyszczeń do atmosfery;
- 3) zaleca się w miarę możliwości stosowanie urządzeń zasilanych paliwami ekologicznymi (gaz, energia elektryczna, oleje lekkie, instalacje solarne, itp);

6. W zakresie zaopatrzenia w energię elektryczną:

- 1) podłączenie obiektów zakładu górniczego do sieci elektroenergetycznej nastąpi w uzgodnieniu i na warunkach określonych przez właściwego operatora systemu elektroenergetycznego według zasad określonych w przepisach prawa energetycznego oraz prawa geologicznego i górniczego;
- 2) na obszarze górniczym należy przewidzieć rezerwację miejsc i terenu dla lokalizacji linii, stacji i przyłączy oraz innych elementów infrastruktury elektroenergetycznej niezbędnych dla zaopatrzenia obiektów zakładu górniczego w energię elektryczną a także oświetlenia zakładu górniczego;
- 3) przebudowa istniejących urządzeń elektroenergetycznych występujących na terenie górniczym może odbywać się tylko w uzgodnieniu i na warunkach określonych przez właściwego operatora systemu elektroenergetycznego według zasad określonych w przepisach prawa energetycznego oraz prawa geologicznego i górniczego;
- 4) zakazuje się nasadzeń pod napowietrznymi liniami elektroenergetycznymi drzew i krzewów z tych gatunków, których naturalna wysokość może przekroczyć 3m;

- 5) nakazuje się przycinanie drzew i krzewów rosnących pod napowietrznymi liniami energetycznymi.

7. W zakresie zaopatrzenia w gaz:

- 1) na terenach objętych planem nie planuje się budowy sieci gazowej.

8. W zakresie telekomunikacji:

- 1) ustala się zasadę lokalizacji sieci telefonii przewodowej wzdłuż dróg;
- 2) wykonanie nowych przyłączy telekomunikacyjnych będzie możliwe po uzyskaniu zgody właściciela sieci i po opracowaniu odrębnej dokumentacji projektowej;
- 3) cały teren znajduje się w zasięgu operatorów sieci telefonii komórkowej.

9. W zakresie gromadzenia i usuwania odpadów:

- 1) ustala się obowiązek wyposażenia zakładu górniczego w specjalistyczne pojemniki do gromadzenia odpadów stałych;
- 2) wywóz odpadów przez wyspecjalizowane służby komunalne na składowisko odpadów;
- 3) postuluje się wprowadzenie segregacji odpadów;
- 4) odpady poeksploatacyjne i nadkład zgromadzony w zwałowiskach ma posłużyć do rekultywacji terenów i wyrobisk po eksploatacji kruszywa naturalnego;

Ustalenia dotyczące tymczasowego zagospodarowania i użytkowania terenu

§ 21. Wszystkie tereny, dla których plan ustala określone przeznaczenie, mogą być zagospodarowane, urządzone i użytkowane tymczasowo w sposób dotychczasowy, do czasu zagospodarowania ich zgodnie z docelowym przeznaczeniem.

Ustalenia dotyczące rehabilitacji istniejącej zabudowy i infrastruktury technicznej także obszarów wymagających przekształceń lub rekultywacji

§ 22.1. Teren obszaru górniczego, po zakończeniu eksploatacji kopaliny, należy zrehabilitować zgodnie z przepisami szczególnymi.

2. Jako kierunek rekultywacji należy zastosować zagospodarowanie wodno-leśne, z pozostawieniem powstałych w wyniku robót wydobywczych zbiorników wodnych. Tak zrehabilitowane tereny można następnie wykorzystać jako terenu rekreacyjno-wypoczynkowe.

Ustalenia dotyczące terenów rekreacyjno - wypoczynkowych oraz terenów służących organizacji imprez masowych

§ 23. W obszarze objętym planem nie występują tereny rekreacyjno-wypoczynkowe oraz służące organizacji imprez masowych.

Ustalenia dotyczące stawek procentowych stanowiących podstawę do określania opłaty, o której mowa w art. 36 ust. 4 ustawy

§ 24. Dla terenów objętych planem ustala się 30% stawkę służącą do naliczania opłat z tytułu wzrostu wartości nieruchomości.

Dział 2

Ustalenia szczegółowe w zakresie warunków i zasad zagospodarowania obszarów funkcjonalnych

§ 25.1. Dla terenów oznaczonych na rysunku planu symbolem od PG-1 do PG-3, ustala się:

1) Podstawowe przeznaczenie terenu:

- teren i obszar górniczy (odkrywkowy zakład górniczy) – teren eksploatacji kruszyw mineralnych, zakład przeróbczy wraz z obiektami towarzyszącymi zakładu górniczego, na udokumentowanym złożu kruszywa naturalnego „Sitno”;
- nie dopuszcza się innego użytkowania terenu, poza możliwością wcześniejszego zaniechania wydobywania kopaliny w związku z wyczerpaniem się zasobów złoża i podjęcia prac związanych z rekultywacją terenu.

2. Dla wymienionego w § 25 ust. 1 terenu obowiązują następujące ustalenia:

1) Dopuszcza się:

- powstanie odkształceń powierzchni terenu w wyniku prowadzonej eksploatacji górniczej metodą odkrywkową kopaliny;
- lokalizację tymczasowych obiektów zaplecza techniczno-socjalnego związanych z eksploatacją złoża;
- wprowadzanie zieleni o charakterze izolacyjnym;

2) Zakazuje się:

- wprowadzania trwałej zabudowy na terenach przeznaczonych do eksploatacji kopaliny (obszarze górniczym);

3) Nakazuje się:

- prowadzenie ruchu zakładu górniczego zgodnie z obowiązującym „planem ruchu”;

- wykonanie projektu rekultywacji dla obszaru górniczego;

4) Zaleca się:

- przyjęcie wodno-leśnego zagospodarowania terenu po zakończeniu wydobywania surowca, pozostawiając powstałe zbiorniki wodne (kierunek w projekcie rekultywacji);
- rekultywacja powinna być prowadzona w miarę możliwości równoległe do eksploatacji;

3. Uciążliwość zakładu górniczego, w rozumieniu przepisów odrębnych, nie może wykroczyć poza granice terenu górniczego.

4. Warunki ochrony środowiska prowadzić zgodnie z ustaleniami § 13 uchwały.

5. Zasady obsługi komunikacyjnej należy prowadzić zgodnie z ustaleniami § 19 uchwały, oraz zgodnie z aktualnym dokumentem „Plan ruchu” i aktualnym regulaminem ruchu kołowego;

6. Zasady obsługi inżynierskiej należy prowadzić zgodnie z ustaleniami z § 20 uchwały.

§ 26.1. Dla terenów oznaczonych na rysunku planu symbolem ZL, ustala się:

1) Podstawowe przeznaczenie terenu:

- tereny leśne;

2. Dla wymienionych w § 26 ust. 1 terenów obowiązują następujące ustalenia:

1) Dopuszcza się:

- prowadzenie sieci napowietrznej i podziemnej infrastruktury technicznej i obiektów służących gospodarce leśnej, zgodnie z obowiązującymi przepisami szczególnymi;

2) Zakazuje się:

- naruszania urządzeń melioracji wodnych;
- lokalizowania zabudowy;
- budowy ogrodzeń;

3) Nakazuje się:

- prowadzić hodowlę i gospodarkę leśną według wskazań ważnego dokumentu „Uproszczony plan urządzenia lasu”;

3. Warunki ochrony środowiska prowadzić zgodnie z ustaleniami z § 13 uchwały.

4. Zasady obsługi komunikacyjnej należy prowadzić zgodnie z ustaleniami § 19 uchwały.

§ 27.1. Dla terenów oznaczonych na rysunku planu symbolem od RZL, ustala się:

1) Podstawowe przeznaczenie terenu:

- tereny rolne przeznaczone do zalesienia;

2. Dla wymienionych w § 27 ust. 1 terenów obowiązują następujące ustalenia:

1) Dopuszcza się:

- zagospodarowane i użytkowane w sposób dotychczasowy, do czasu zalesienia;
- prowadzenie sieci napowietrznej i podziemnej infrastruktury technicznej i obiektów służących gospodarce leśnej, zgodnie z obowiązującymi przepisami szczególnymi;

2) Zakazuje się:

- naruszania urządzeń melioracji wodnych;
- lokalizowania zabudowy;
- budowy ogrodzeń;

3. Warunki ochrony środowiska prowadzi zgodnie z ustaleniami z § 13 uchwały.

4. Zasady obsługi komunikacyjnej należy prowadzić zgodnie z ustaleniami § 19 uchwały.

§ 28.1. Dla terenów oznaczonych na rysunku planu symbolem od KD-1 do KD-3 ustala się:

1) Podstawowe przeznaczenie terenu:

- istniejące drogi dojazdowe, oraz urządzenia związane z ich obsługą.

2. Dla wymienionych w § 28 ust. 1 terenów obowiązują następujące ustalenia:

1) Zakazuje się:

- lokalizowania zabudowy kubaturowej;
- utwardzania dróg żużlem.

2) Dopuszcza się:

- odwodnienie drogi systemem rowów i ścieków.
- prowadzenie sieci podziemnej infrastruktury technicznej, zgodnie z obowiązującymi przepisami szczególnymi;

3) Zaleca się:

- pozostawienie po obu stronach drogi pasa istniejącej roślinności naturalnej;
- zakładanie zieleni.

3. Warunki ochrony środowiska prowadzi zgodnie z ustaleniami z § 13 uchwały.

4. Zasady obsługi komunikacyjnej należy prowadzić zgodnie z ustaleniami § 19 uchwały.

5. Zasady obsługi inżynierskiej należy prowadzić zgodnie z ustaleniami z § 20 uchwały.

§ 29.1. Dla terenów oznaczonych na rysunku planu symbolem od KDw, ustala się:

1) Podstawowe przeznaczenie terenu:

- projektowana droga wewnętrzna.

2. Dla wymienionych w § 29 ust. 1 terenów obowiązują następujące ustalenia:

1) Zakazuje się:

- lokalizowania zabudowy kubaturowej;
- utwardzania drogi żużlem.

2) Zaleca się:

- pozostawienie po obu stronach drogi pasa roślinności naturalnej;
- zakładanie zieleni;

3. Warunki ochrony środowiska prowadzi zgodnie z ustaleniami z § 13 uchwały.

4. Zasady obsługi komunikacyjnej należy prowadzić zgodnie z ustaleniami § 19 uchwały.

5. Zasady obsługi inżynierskiej należy prowadzić zgodnie z ustaleniami z § 20 uchwały.

Dział 3

Przepisy przejściowe i końcowe

§ 30. Zmiany przepisów prawnych powołanych w niniejszym miejscowym planie zagospodarowania przestrzennego nie powodują konieczności zmiany planu.

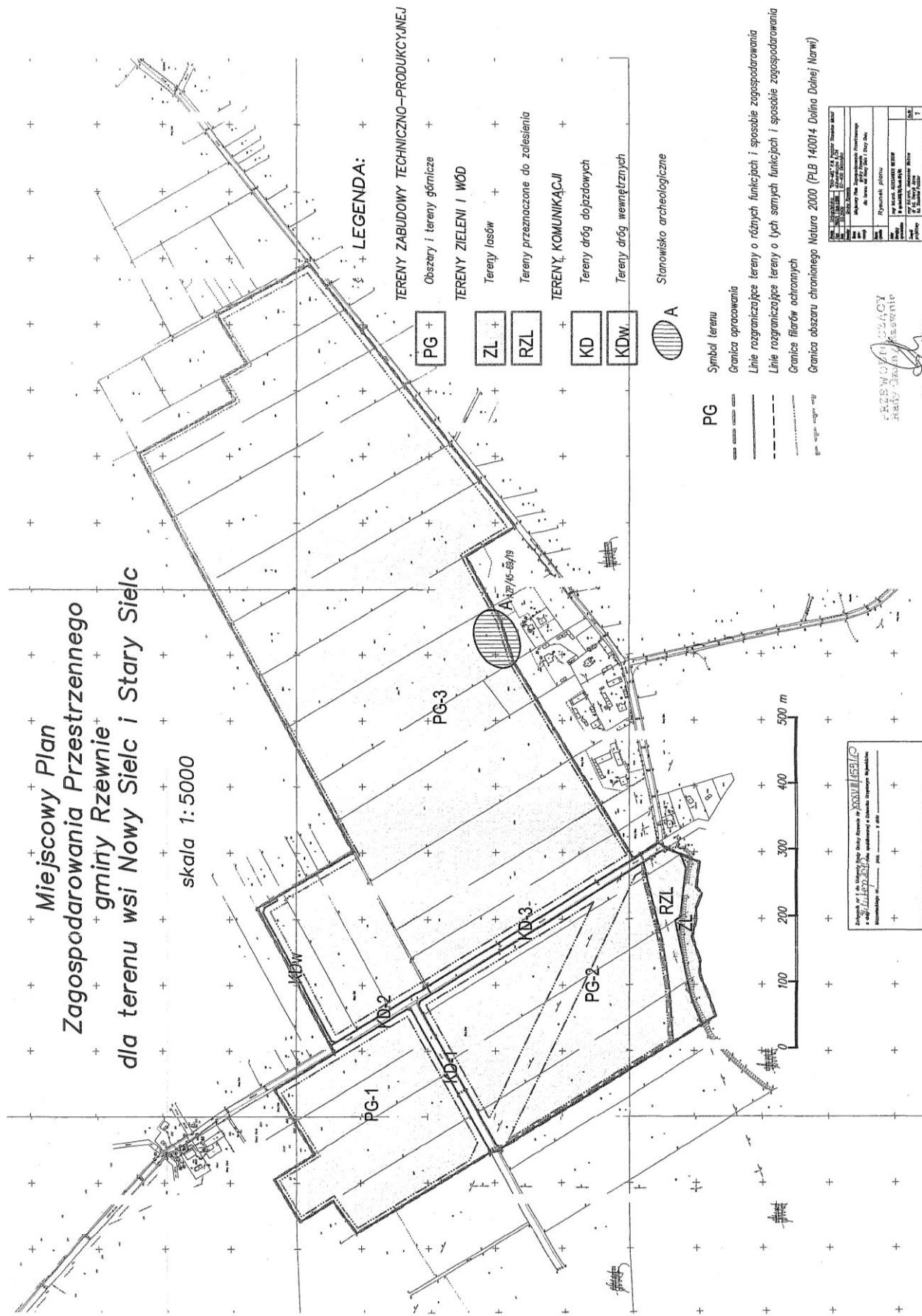
§ 31. Uchwała podlega ogłoszeniu w Dzienniku Urzędowym Województwa Mazowieckiego i na tablicy ogłoszeń w Urzędzie Gminy oraz publikacji na stronie internetowej Urzędu Gminy.

§ 32. Do spraw z zakresu zagospodarowania przestrzennego wszczętych przed dniem wejścia w życie planu, a nie zakończonych decyzją ostateczną, stosuje się ustalenia planu.

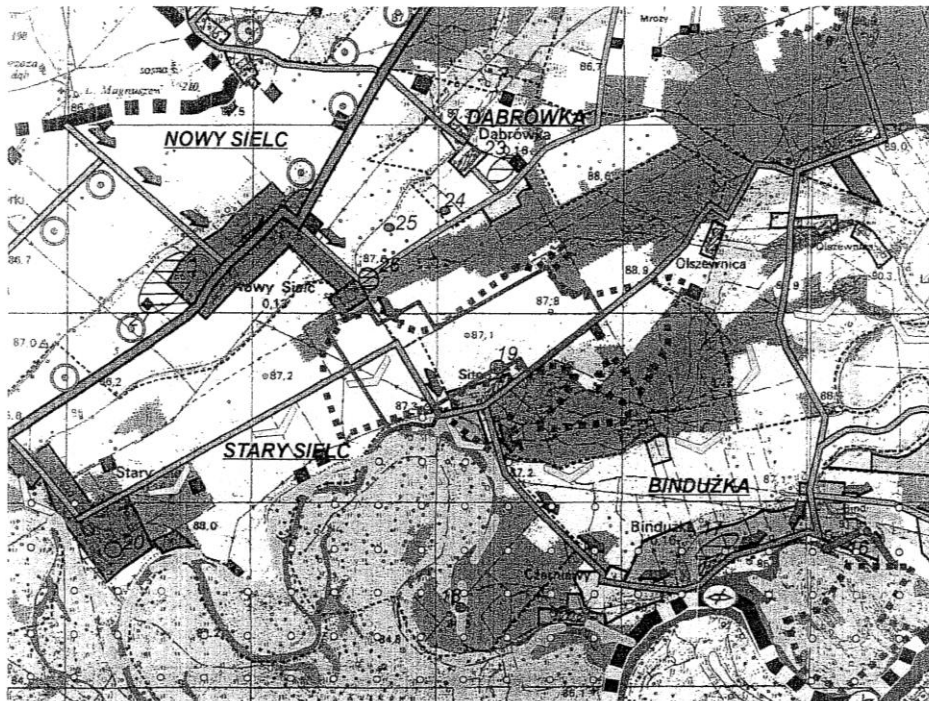
§ 33. Wykonanie niniejszej uchwały powierza się Wójtowi Gminy Rzewnie.

§ 34. Uchwała wchodzi w życie po upływie 30 dni od dnia ogłoszenia w Dzienniku Urzędowym Województwa Mazowieckiego.

Przewodniczący Rady Gminy Rzewnie:
Sławomir Mróz



Miejscowy Plan Zagospodarowania Przestrzennego
gminy Rzewnie dla terenu wsi Nowy Sielc i Stary Sielc
Wyrys
ze "Studium uwarunkowań i kierunków
zagospodarowania przestrzennego gminy Rzewnie"



LEGENDA

I. OZNACZENIA OGÓLNE

- Granica gmin
- Granica sołectw

II. UŻYTKOWANIE TERENÓW

- Tereny gruntów ornych chronionych
- Tereny pozostałych gruntów ornych
- Tereny łąk i pastwisk
- Tereny lasów

III. ZAGOSPODAROWANIE TERENÓW

- Tereny zabudowy zagrodowej i usług, rolne, leśne
- Tereny zabudowy jednorodzinnej i usług, rolne, leśne
- Tereny zabudowy zagrodowej i rekreacyjnej oraz usług, rolne, leśne
- Tereny zabudowy rekreacyjnej i usług, rolne, leśne
- Tereny zabudowy zagrodowej, jednorodzinnej i usług, rolne, leśne



- Tereny zabudowy zagrodowej, jednorodzinnej, rekreacyjnej i usług, rolne, leśne
- Tereny zabudowy rekreacyjnej, jednorodzinnej i usług, rolne, leśne
- Tereny usług turystyki, zabudowy rekreacyjnej i wód śródlądowych na obszarach powyrobiskowych, eksploatacji surowców, rolne, leśne
- Tereny działalności gospodarczej, usług związanych z obsługą ruchu tranzytowego oraz towarzyszącej im zab. zagrodowej i jednorodzinnej, istn. Zab. jedn. i zagrodowa, rolne, leśne
- Tereny produkcyjne i działalności gospodarczej
- Tereny zabudowy rozproszonej

IV. OBSZARY ORAZ ZASADY OCHRONY ŚRODOWISKA, JEGO ZASOBÓW I KRAJOBRAZU KULTUROWEGO




Rzeki, ciekі, rowy



Oczka wodne, tereny podmokłe



Projektowany Obszar Chronionego Krajobrazu



Projektowany Park Krajobrazowy Dolina Narwi



Potencjalny Obszar NATURA 2000



Pomniki przyrody



Tereny powierzchniowej eksploatacji kopalin

V. OCHRONA DZIEDZICTWA KULTUROWEGO I ZABYTKÓW



Stanowiska archeologiczne



Domy drewniane



granica opracowania

Załącznik nr 2
do uchwały Nr XXXVIII/159/10.
Rady Gminy Rzewnie
z dnia 24 lutego 2010 r.

PRZEWODNICZĄCY
Rady Gminy Rzewnie

Stanisław Mirz

Załącznik nr 3
do uchwały nr XXXVIII/159/10
Rady Gminy Rzewnie
z dnia 24 lutego 2010r.

Rozstrzygnięcie o sposobie realizacji inwestycji z zakresu infrastruktury technicznej,
które należą do zadań własnych gminy oraz o zasadach ich finansowania

Na podstawie art. 20 ust. 1 ustawy z dnia 27 marca 2003r. o planowaniu i zagospodarowaniu przestrzennym (Dz.U. z 2003r. Nr 80, poz. 717, z 2004r. Nr 6, poz. 41, Nr 141, poz. 1492, z 2005r. Nr 113, poz. 954, Nr 130, poz. 1087, z 2006r. Nr 45, poz. 319, Nr 225, poz. 1635, z 2007r. Nr 127, poz. 880, z 2008r. Nr 123, poz. 803, Nr 199, poz. 1227, Nr 201, poz. 1237, Nr 220, poz. 1413) Rada Gminy Rzewnie określa następujący sposób realizacji inwestycji z zakresu infrastruktury technicznej, które należą do zadań własnych gminy oraz zasady ich finansowania:

§ 1. Inwestycje z zakresu infrastruktury technicznej, służące zaspokajaniu zbiorowych potrzeb mieszkańców, stanowią, zgodnie z art. 7 ust. 1 ustawy z dnia 8 marca 1990r. o samorządzie gminnym (Dz.U. z 2001r. Nr 142, poz. 1591, z 2002r. Nr 23, poz. 220, Nr 62, poz. 558, Nr 113, poz. 984, Nr 153, poz. 1271, Nr 214, poz. 1806, z 2003r. Nr 80, poz. 717, Nr 162, poz. 1568, z 2004r. Nr 102, poz. 1055, Nr 116, poz. 1203, Nr 167, poz. 1759, z 2005r. Nr 172, poz. 1441, Nr 175, poz. 1457, z 2006r. Nr 17, poz. 128, Nr 181, poz. 1337, z 2007r. Nr 138, poz. 974, Nr 173, poz. 1218, z 2008r. Nr 180, poz. 1111, Nr 223, poz. 1458), zadania własne gminy.

§ 2. Plan nie ustala potrzeby realizacji inwestycji z zakresu infrastruktury technicznej, które należą do zadań własnych gminy.

Przewodniczący Rady Gminy Rzewnie:
Sławomir Mróz

Załącznik nr 4
do uchwały nr XXXVIII/159/10
Rady Gminy Rzewnie
z dnia 24 lutego 2010r.

Rozstrzygnięcie o sposobie rozpatrzenia uwag zgłoszonych do projektu planu

§ 1. Na podstawie art. 20 ust. 1 ustawy z dnia 27 marca 2003r. o planowaniu i zagospodarowaniu przestrzennym (Dz.U. z 2003r. Nr 80, poz. 717, z 2004r. Nr 6, poz. 41, Nr 141, poz. 1492, z 2005r. Nr 113, poz. 954, Nr 130, poz. 1087, z 2006r. Nr 45, poz. 319, Nr 225, poz. 1635, z 2007r. Nr 127, poz. 880, z 2008r. Nr 123, poz. 803, Nr 199, poz. 1227, Nr 201, poz. 1237, Nr 220, poz. 1413) Rada Gminy Rzewnie rozstrzyga o sposobie rozpatrzenia uwag w projekcie planu.

§ 2. W trakcie wyłożenia projektu miejscowego planu zagospodarowania przestrzennego gminy Rzewnie dla terenu wsi Nowy Sielc i Stary Sielc nie zgłoszono żadnych uwag.

Przewodniczący Rady Gminy Rzewnie:
Sławomir Mróz

230

UCHWAŁA Nr III/11/2010

RADY GMINY KLWÓW

z dnia 30 grudnia 2010 r.

w sprawie Wieloletniej Prognozy Finansowej na lata 2011-2020.

Na podstawie art. 226, art. 227, art. 228 (w przypadku upoważnień) art. 230 ust. 6 i art. 243 ustawy z dnia 27 sierpnia 2009r. o finansach publicznych (Dz.U. Nr 157, poz. 1240 z późn. zm.) w związku z art. 122 ust. 2 i 3 ustawy z dnia 27 sierpnia 2009r. Przepisy wprowadzające ustawę o finansach publicznych (Dz.U Nr 157, poz. 1241 z późn. zm.) oraz art. 169 - 171 ustawy z dnia 30 czerwca 2005r. o finansach publicznych (Dz.U. Nr 249, poz. 2104 z późn. zm.) w związku z art. 121 ust 8 ustawy z dnia 27 sierpnia 2009r. przepisy wprowadzające ustawę o finansach publicznych Rada Gminy Klwów uchwala, co następuje:

§ 1. Przyjmuje się Wieloletnią Prognozę Finansową Gminy Klwów na lata 2011 - 2020 zgodnie z załącznikiem nr 1 Tabelaryczna Prezentacja Wieloletniej Prognozy Finansowej i załącznik nr 2 Wykaz przedsięwzięć WPF do uchwały.

§ 2. Upoważnia się Wójta do:

1. Zaciągania zobowiązań:

a) związanych z realizacją przedsięwzięć ujętych w załączniku nr 2.

§ 3. Wykonanie uchwały powierza się Zarządowi/Wójtowi.

§ 4. Uchwała wchodzi w życie z dniem 1 stycznia 2011r.

Przewodniczący Rady Gminy:
Jerzy Sieczak

Załącznik nr 1
do uchwały nr III/11/2010
Rady Gminy Klwów
z dnia 30 grudnia 2010r.

Wieloletnia Prognoza Finansowa na lata 2011-2020

Lp.	Wyszczególnienie	Wykonanie 2008	Wykonanie 2009	Plan 3kw. 2010	Przewidywane wykonanie 2010	Prognoza 2011	Prognoza 2012	Prognoza 2013	Prognoza 2014	Prognoza 2015	Prognoza 2016	Prognoza 2017	Prognoza 2018	Prognoza 2019	Prognoza 2020
1	Dochody ogółem, z tego:	9 350 554,00	10 750 531,00	15 734 301,00	19 239 343,00	15 466 048,00	10 882 720,00	10 279 202,00	10 423 678,00	10 206 388,00	10 360 867,00	10 597 507,00	10 806 433,00	11 024 624,45	11 352 364,00
1a	dochody bieżące	7 820 410,00	9 309 378,00	9 276 101,00	9 499 095,00	9 004 000,00	8 882 720,00	9 279 202,00	9 423 678,00	9 706 388,00	9 960 867,00	10 297 507,00	10 606 433,00	10 924 624,45	11 252 364,00
1b	dochody majątkowe, w tym	1 530 144,00	1 441 153,00	6 458 200,00	9 740 248,00	6 462 048,00	2 000 000,00	1 000 000,00	1 000 000,00	500 000,00	400 000,00	300 000,00	200 000,00	100 000,00	100 000,00
1c	ze sprzedaży majątku	709 528,00	97 500,00	100 000,00	50 000,00	50 000,00	20 000,00	20 000,00	20 000,00	0,00	0,00	0,00	0,00	0,00	0,00
2	Wydatki bieżące (bez odsetek i prowizji od: kredytów i pożyczek oraz wyemitowanych papierów wartościowych), w tym:	6 915 633,00	8 080 179,00	8 254 431,00	8 520 660,00	7 785 625,00	7 785 930,00	7 998 912,00	8 225 590,64	8 498 388,00	8 785 467,00	9 142 107,00	9 471 033,00	9 698 224,00	9 949 710,00
2a	na wynagrodzenia i składki od nich naliczane	3 385 433,00	3 860 897,00	4 031 194,00	3 875 624,39	3 943 699,00	4 062 010,00	4 183 870,00	4 309 386,00	4 438 667,00	4 571 827,00	4 617 545,00	4 663 721,00	4 763 632,00	4 906 541,00
2b	związane z funkcjonowaniem organów JST	542 836,00	568 774,00	706 630,00	706 630,00	720 000,00	725 000,00	730 000,00	735 000,00	740 000,00	745 000,00	750 000,00	755 000,00	760 000,00	765 000,00
2c	z tytułu gwarancji i poręczeń, w tym:	0,00	0,00	0,00	0,00	0,00	0,00	0,00	0,00	0,00	0,00	0,00	0,00	0,00	0,00
2d	gwarancje i poręczenia podlegające wyłączeniu z limitów spłaty zobowiązań z art. 243 ufp/169sufp	0,00	0,00	0,00	0,00	0,00	0,00	0,00	0,00	0,00	0,00	0,00	0,00	0,00	0,00
2e	wydatki bieżące objęte limitem art. 226 ust. 4 ufp	0,00	0,00	0,00	0,00	850 000,00	850 000,00	0,00	0,00	0,00	0,00	0,00	0,00	0,00	0,00
3	Różnica (1-2)	2 434 921,00	2 670 352,00	7 479 870,00	10 718 683,00	7 680 423,00	3 096 790,00	2 280 290,00	2 198 087,36	1 708 000,00	1 575 400,00	1 455 400,00	1 335 400,00	1 325 400,45	1 402 654,00
4	Nadwyżka budżetowa z lat ubiegłych plus wolne środki, zgodnie z art. 217 ufp, w tym:	301 730,00	32 316,00	64 240,00	64 240,00	20 000,00	0,00	0,00	0,00	0,00	0,00	0,00	0,00	0,00	0,00
4a	nadwyżka budżetowa z lat ubiegłych plus wolne środki, angażowane na pokrycie deficytu budżetu roku bieżącego	301 730,00	32 316,00	64 240,00	64 240,00	20 000,00	0,00	0,00	0,00	0,00	0,00	0,00	0,00	0,00	0,00
5	Inne przychody nie związane z zaciąganiem długu	0,00	0,00	0,00	0,00	0,00	0,00	0,00	0,00	0,00	0,00	0,00	0,00	0,00	0,00
6	Środki do dyspozycji (3+4+5)	2 736 651,00	2 702 668,00	7 544 110,00	10 782 923,00	7 700 423,00	3 096 790,00	2 280 290,00	2 198 087,36	1 708 000,00	1 575 400,00	1 455 400,00	1 335 400,00	1 325 400,45	1 402 654,00
7	Splata i obsługa długu, z tego:	438 848,00	533 169,00	676 490,00	3 803 538,00	1 273 423,00	930 290,00	780 290,00	598 087,36	508 000,00	375 400,00	355 400,00	335 400,00	325 400,45	315 400,00
7a	rocznody z tytułu spłaty rat kapitałowych oraz wykupu papierów wartościowych	356 900,00	441 690,00	576 490,00	3 703 538,00	1 153 423,00	810 290,00	680 290,00	508 087,36	428 000,00	305 400,00	305 400,00	285 400,00	285 400,45	285 400,00
7b	wydatki bieżące na obsługę długu	81 948,00	91 479,00	100 000,00	100 000,00	120 000,00	120 000,00	100 000,00	90 000,00	80 000,00	70 000,00	50 000,00	50 000,00	40 000,00	30 000,00

8	Inne rozchody (bez spłaty długu np. udzielane pożyczki)	0,00	0,00	0,00	0,00	0,00	0,00	0,00	0,00	0,00	0,00	0,00	0,00	0,00	0,00
9	Środki do dyspozycji (6-7-8)	2 297 803,00	2 189 499,00	6 867 620,00	6 979 385,00	6 457 000,00	2 166 500,00	1 500 000,00	1 600 000,00	1 200 000,00	1 200 000,00	1 100 000,00	1 000 000,00	1 000 000,00	1 087 254,00
10	Wydatki majątkowe, w tym:	2 733 624,72	3 115 849,00	13 114 620,00	13 146 433,00	7 062 000,00	2 616 500,00	1 500 000,00	1 600 000,00	1 200 000,00	1 200 000,00	1 100 000,00	1 000 000,00	1 000 000,00	1 087 254,00
10a	wydatki majątkowe objęte limitem art. 226 ust. 4 ufp	0,00	0,00	0,00	0,00	3 000 000,00	2 650 000,00	0,00	0,00	0,00	0,00	0,00	0,00	0,00	0,00
11	Przychody (kredyty, pożyczki, emisje obligacji)	468 137,36	1 010 600,00	6 311 240,00	6 311 240,00	635 000,00	450 000,00	0,00	0,00	0,00	0,00	0,00	0,00	0,00	0,00
12	Rozliczenie budżetu (9-10+11)	32 315,64	64 250,00	64 240,00	144 192,00	0,00	0,00	0,00	0,00	0,00	0,00	0,00	0,00	0,00	0,00
13	Kwota długu, w tym:	2 222 952,00	2 357 447,36	8 027 957,36	4 900 909,36	4 082 534,36	3 272 244,36	2 591 954,36	2 083 867,00	1 655 867,00	1 350 467,00	1 045 067,00	759 667,00	474 267,00	188 867,00
13a	łączna kwota wyłączeń z art. 243 ust. 3 pkt 1 ufp oraz art. 170 ust. 3 sufp	0,00	0,00	3 208 000,00	0,00	335 048,00	0,00	0,00	0,00	0,00	0,00	0,00	0,00	0,00	0,00
13b	kwota wyłączeń z art. 243 ust. 3 pkt 1 ufp oraz art. 169 ust. 3 sufp przypadająca na dany rok budżetowy	0,00	0,00	0,00	3 127 048,00	0,00	0,00	0,00	0,00	0,00	0,00	0,00	0,00	0,00	0,00
14	Kwota zobowiązań związku współtworzonego przez jest przypadających do spłaty w danym roku budżetowym podlegająca doliczeniu zgodnie z art. 244 ufp	0,00	0,00	0,00	0,00	0,00	0,00	0,00	0,00	0,00	0,00	0,00	0,00	0,00	0,00
15	Planowana łączna kwota spłaty zobowiązań	4,69%	4,96%	4,30%	19,77%	8,23%	8,55%	7,59%	5,74%	4,98%	3,62%	3,35%	3,10%	2,95%	2,78%
15a	Maksymalny dopuszczalny wskaźnik spłaty z art. 243 ufp	0,00	0,00	0,00	0,00	0,11	0,09	0,08	0,09	0,11	0,11	0,11	0,11	0,10	0,10
16	Spełnienie wskaźnika spłaty z art. 243 ufp po uwzględnieniu art. 244 ufp	TAK	TAK	TAK	TAK	TAK	NIE	TAK	TAK	TAK	TAK	TAK	TAK	TAK	TAK
17	Planowana łączna kwota spłaty zobowiązań do dochodów ogółem -max 15% z art. 169 sufp	4,69%	4,96%	4,30%	3,52%	8,23%	8,55%	7,59%	5,74%	4,98%	3,62%	3,35%	3,10%	2,95%	2,78%
18	Zadłużenie/dochody ogółem [(13-13a):1] - max 60% z art. 170 sufp	23,77%	21,93%	30,63%	25,47%	24,23%	30,07%	25,22%	19,99%	16,22%	13,03%	9,86%	7,03%	4,30%	1,66%
19	Wydatki bieżące razem (2 + 7b)	6 997 581,00	8 171 658,00	8 354 431,00	8 620 660,00	7 905 625,00	7 905 930,00	8 098 912,00	8 315 690,64	8 578 388,00	8 855 467,00	9 192 107,00	9 521 033,00	9 739 224,00	9 979 710,00
20	Wydatki ogółem (10+19)	9 731 205,72	11 287 507,00	21 469 051,00	21 767 093,00	14 967 625,00	10 522 430,00	9 598 912,00	9 915 590,64	9 778 388,00	10 055 467,00	10 292 107,00	10 521 033,00	10 739 224,00	11 066 964,00
21	Wynik budżetu (1 - 20)	-380 651,72	-536 976,00	-5 734 750,00	-2 527 750,00	498 423,00	360 290,00	680 290,00	508 087,36	428 000,00	305 400,00	305 400,00	285 400,00	285 400,45	285 400,00
22	Przychody budżetu (4+5+11)	769 867,36	1 042 916,00	6 375 480,00	6 375 480,00	655 000,00	450 000,00	0,00	0,00	0,00	0,00	0,00	0,00	0,00	0,00
23	Rozchody budżetu (7a + 8)	366 900,00	441 690,00	576 490,00	3 703 538,00	1 153 423,00	810 290,00	680 290,00	508 087,36	428 000,00	305 400,00	305 400,00	285 400,00	285 400,45	285 400,00

Załącznik nr 2
do uchwały nr III/11/2010
Rady Gminy Klwów
z dnia 30 grudnia 2010r.

Wykaz przedsięwzięć do WPF na lata 2011-2020
Limity 2011-2012

Nazwa i cel	Jednostka odpowiedzialna lub koordynująca	Okres realizacji		Łączne nakłady finansowe	Limit 2011	Limit 2012	Limit zobowiązań
		od	do				
Przedsięwzięcia ogółem				7 316 500,00	3 850 000,00	3 466 500,00	6 835 000,00
- wydatki bieżące				1 700 000,00	850 000,00	850 000,00	1 700 000,00
- wydatki majątkowe				5 616 500,00	3 000 000,00	2 616 500,00	5 135 000,00
1) programy, projekty lub zadania (razem)				5 616 500,00	3 000 000,00	2 616 500,00	5 135 000,00
- wydatki bieżące				0,00	0,00	0,00	0,00
- wydatki majątkowe				5 616 500,00	3 000 000,00	2 616 500,00	5 135 000,00
a) programy, projekty lub zadania związane z programami realizowanymi z udziałem środków, o których mowa w art. 5 ust. 1 pkt 2 i 3, (razem)				5 616 500,00	3 000 000,00	2 616 500,00	5 135 000,00
- wydatki bieżące				0,00	0,00	0,00	0,00
- wydatki majątkowe				5 616 500,00	3 000 000,00	2 616 500,00	5 135 000,00
Budowa hali widowiskowo - sportowej przy Zespole Podstawowych w Klwowie - Poprawa		Urząd Gminy w Klwowie	2011	0,00	5 135 000,00	2 616 500,00	5 135 000,00
b) programy, projekty lub zadania związane z umowami partnerstwa publiczno prywatnego (razem)				0,00	0,00	0,00	0,00
- wydatki bieżące				0,00	0,00	0,00	0,00
- wydatki majątkowe				0,00	0,00	0,00	0,00
c) programy, projekty lub zadania pozostałe (inne niż wymienione w lit. a i b) (razem)				0,00	0,00	0,00	0,00
- wydatki bieżące				0,00	0,00	0,00	0,00
- wydatki majątkowe				0,00	0,00	0,00	0,00
2) umowy, których realizacja w roku budżetowym i w latach następnych jest niezbędna dla zapewnienia ciągłości działania jednostki i których płatności przypadają w okresie dłuższym niż rok				1 700 000,00	850 000,00	850 000,00	1 700 000,00
- wydatki bieżące				1 700 000,00	850 000,00	850 000,00	1 700 000,00
Prowadzenie Przedszkola Samorządowego - Przedszkole Lepsze Jutro w ramach Kapitału Ludzkiego, działanie 9.1. - Zmniejszenie nierówności w stopniu upowszechniania edukacji przedszkolnej		Urząd Gminy w Klwowie	2011	2012	0,00	1 700 000,00	1 700 000,00
- wydatki majątkowe				0,00	0,00	0,00	0,00
3) gwarancje i poręczenia udzielane przez jednostki samorządu terytorialnego(razem)				0,00	0,00	0,00	0,00
- wydatki bieżące				0,00	0,00	0,00	0,00

Przewodniczący Rady Gminy:
Jerzy Sieczak

231

UCHWAŁA Nr II/12/10 RADY GMINY JASTRZĄB

z dnia 22 grudnia 2010 r.

w sprawie zmian w Statucie Samodzielnego Publicznego Zakładu Opieki Zdrowotnej w Jastrzębiu, przyjętego uchwałą nr XXIX/98/05 Rady Gminy w Jastrzębiu z dnia 31 maja 2005r.

Na podstawie art. 18 ust. 2 pkt 15, art. 40 ust. 2 pkt 2 i art. 41 ust. 1 ustawy z dnia 8 marca 1990r. o samorządzie gminnym (Dz.U. z 2001r. Nr 142, poz. 1591 z późn. zm.) oraz art. 39 ust. 2 i 3 ustawy z dnia 30 sierpnia 1991r. o zakładach opieki zdrowotnej (t.j. Dz.U. z 2007r. Nr 14, poz. 89 z późn. zm.) – Rada Gminy w Jastrzębiu uchwala, co następuje:

§ 1. Zatwierdza się zmiany w Statucie Samodzielnego Publicznego Zakładu Opieki Zdrowotnej w Jastrzębiu wprowadzone uchwałą nr

5/2010 Rady Społecznej przy Samodzielnym Publicznym Zakładzie Opieki Zdrowotnej w Jastrzębiu z dnia 20 grudnia 2010r. stanowiącą załącznik do niniejszej uchwały.

§ 2. Wykonanie uchwały powierza się Wójtowi Gminy.

§ 1. Uchwała wchodzi w życie po upływie 14 dni od dnia ogłoszenia w Dzienniku Urzędowym Województwa Mazowieckiego.

Przewodniczący Rady Gminy:
Sławomir Lech

Załącznik
do uchwały nr II/12/10
Rady Gminy Jastrząb
z dnia 22 grudnia 2010r.

UCHWAŁA Nr 5/2010 RADY SPOŁECZNEJ SAMODZIELNEGO PUBLICZNEGO ZAKŁADU OPIEKI ZDROWOTNEJ W JASTRZĘBIU

z dnia 20 grudnia 2010 r.

w sprawie wprowadzenia zmian do Statutu Samodzielnego Publicznego Zakładu Opieki Zdrowotnej w Jastrzębiu.

Na podstawie art. 39 ust. 2 i 3 ustawy z dnia 30 sierpnia 1991r. o zakładach opieki zdrowotnej (Dz.U. z 2007r. Nr 14, poz. 89 z późn. zm.), Rada Społeczna SP ZOZ w Jastrzębiu uchwala, co następuje:

§ 1.

Do Statutu Samodzielnego Publicznego Zakładu Opieki Zdrowotnej w Jastrzębiu wprowadza się następujące zmiany:

1. W § 9 punkt 1 otrzymuje brzmienie:

- 0010 - Poradnia lekarza POZ
- 0030 - Poradnia pielęgniarki i położnej środowiskowej
- 0032 - Gabinet pielęgniarki środowiskowo-rodzinnej
- 0034 - Gabinet położnej środowiskowo-rodzinnej
- 0041 - Gabinet medycyny szkolnej
- 1750 - Gabinet promocji zdrowia
- 0060 - Gabinet zabiegowy pielęgniarski
- 0050 - Punkt szczepień

2. Wprowadza się nowy załącznik nr 1 do Statutu Samodzielnego Publicznego Zakładu Opieki Zdrowotnej w Jastrzębiu.

§ 2.

Pozostałe postanowienia Statutu nie ulegają zmianom.

§ 3.

Zobowiązuje się Przewodniczącą Rady Społecznej do przedłożenia Radzie Gminy w Jastrzębiu powyższej zmiany statutu w celu jej zatwierdzenia.

§ 4.

Uchwała wchodzi w życie z dniem podjęcia.

Przewodniczący Rady Gminy w Jastrzębiu:
Sławomir Lech

Załącznik nr 1
do Statutu SP ZOZ w Jastrzębiu

Struktura organizacyjna
Samodzielnego Publicznego Zakładu Opieki Zdrowotnej w Jastrzębiu

Strukturę organizacyjną zakładu tworzą:

01 Samodzielny Publiczny Zakład Opieki Zdrowotnej w Jastrzębiu ul. Zielona 68

W skład jednostki organizacyjnej wchodzi:

- Poradnia lekarza POZ w 01 - 0010
- Poradnia pielęgniarki i położnej środowiskowej w 01 - 0030
- Gabinet pielęgniarki środowiskowo-rodzinnej w 01 - 0032
- Gabinet położnej środowiskowo-rodzinnej w 01 - 0034
- Gabinet medycyny szkolnej w 01 - 0041
- Gabinet promocji zdrowia w 01 - 1750
- Gabinet zabiegowy pielęgniarski w 01 - 0060
- Punkt szczepień w 01 - 0050

02 Wiejski Ośrodek Zdrowia w Gąsawach Rządowych

Poradnia lekarza POZ w 02 - 0010

Przewodniczący Rady Gminy w Jastrzębiu:
Sławomir Lech

232

UCHWAŁA Nr 24/IV/2010

RADY MIEJSKIEJ W GOSTYNINIE

z dnia 30 grudnia 2010 r.

w sprawie utworzenia jednostki budżetowej pod nazwą Miejski Ośrodek Sportów Wodnych i Zimowych oraz nadania jej statutu.

Na podstawie art. 7 ust. 1 pkt 10, art. 9 ust. 1 i art. 18 ust. 2 pkt 9 lit. h ustawy z dnia 8 marca 1990r. o samorządzie gminnym (Dz.U. z 2001r. Nr 142, poz. 1591 ze zm.), art. 11 ust. 2, art. 12 ust. 1 pkt 2 i ust. 2 ustawy z dnia 27 sierpnia 2009r. o finansach publicznych (Dz.U. Nr 157, poz. 1240 ze zm.), art. 6 ust. 1 ustawy z dnia 20 grudnia 1996r. o gospodarce komunalnej (Dz.U. z 1997r. Nr 9, poz. 43 ze zm.) oraz art. 4 ust. 1, art. 5 i art. 13 pkt 2 ustawy z dnia 20 lipca 2000r. o ogłaszaniu aktów normatywnych i niektórych innych aktów prawnych (Dz.U. z 2010r. Nr 17, poz. 95), uchwała się, co następuje:

§ 1.1. Z dniem 1 stycznia 2011r. tworzy się gminną jednostkę organizacyjną – jednostkę budżetową pod nazwą „Miejski Ośrodek Sportów Wodnych i Zimowych”, zwaną dalej „jednostką”.

2. Siedzibą jednostki jest miasto Gostynin.

§ 2. Przedmiotem podstawowej działalności jednostki jest utrzymanie miejskich obiektów i urządzeń sportów wodnych i zimowych, a w szczególności:

- 1) popularyzacja sportów wodnych i zimowych,
- 2) organizowanie zajęć, zawodów i imprez sportowo-rekreacyjnych,

- 3) zapewnienie kadry instruktorów do prowadzenia zajęć rekreacyjnych,
- 4) rozwijanie usług w zakresie rekreacji wodnej i sportów zimowych,
- 5) tworzenie i udostępnianie bazy sportowo-rekreacyjnej, w tym krytej pływalni miejskiej, kąpieliska letniego i lodowiska sezonowego,
- 6) prowadzenie wypożyczalni sprzętu sportowego i turystycznego,
- 7) organizowanie nauki pływania.

§ 3. Organizację jednostki określa statut, stanowiący załącznik nr 1 do niniejszej uchwały.

§ 4. Jednostka będzie się rozliczała z budżetem miasta Gostynina: dział 926 – kultura fizyczna i sport, rozdział 926.01 – obiekty sportowe.

§ 5.1. Jednostce przekazuje się w używanie składniki majątkowe, wyszczególnione w załączniku nr 2 do niniejszej uchwały.

2. Przekazanie składników majątkowych, o których mowa w ust. 1 nastąpi protokołem zdawczo-odbiorczym.

§ 6. Wykonanie uchwały powierza się Burmistrzowi Miasta Gostynina.

§ 7. Uchwała wchodzi w życie po upływie 14 dni od dnia opublikowania jej w Dzienniku Urzędowym Województwa Mazowieckiego, z mocą obowiązującą od dnia 1 stycznia 2011r.

Przewodniczący Rady Miejskiej:
Jolanta Syska - Szymczak

Załącznik nr 1
do uchwały nr 24/IV/2010
Rady Miejskiej w Gostyninie
z dnia 30 grudnia 2010r.

STATUT MIEJSKIEGO OŚRODKA SPORTÓW WODNYCH I ZIMOWYCH W GOSTYNINIE

Rozdział I Postanowienia ogólne

§ 1.

1. Na mocy uchwały nr 24/IV/2010 Rady Miejskiej w Gostyninie z dnia 30 grudnia w sprawie utworzenia jednostki budżetowej pn. Miejski Ośrodek Sportów Wodnych i Zimowych oraz nadania jej statutu, tworzy się Miejski Ośrodek Sportów Wodnych i Zimowych z siedzibą w Gostyninie i nadaje mu niniejszy Statut.
2. Miejski Ośrodek Sportów Wodnych i Zimowych, zwany dalej „MOSWiZ”, jest jednostką organizacyjną Gminy Miasta Gostynina – jednostką budżetową.
3. MOSWiZ działa w szczególności na podstawie ustawy z dnia 25 czerwca 2010r. o sporcie (Dz.U. Nr 127, poz. 857 ze zm.), ustawy z dnia 27 sierpnia 2009r. o finansach publicznych (Dz.U. Nr 157, poz. 1240 ze zm.) oraz niniejszego Statutu.

§ 2.

1. Siedzibą MOSWiZ jest miasto Gostynin.
2. MOSWiZ terenem swojego działania obejmuje Gminę Miasta Gostynina.
3. MOSWiZ może działać również na terenie Województwa Mazowieckiego i całej Polski, a także poza granicami Rzeczypospolitej Polskiej, w ramach obowiązujących przepisów.

Rozdział II Zakres działalności

§ 3.

Podstawowym celem działania MOSWiZ jest działalność polegająca na utrzymaniu miejskich obiektów i urządzeń sportów wodnych i zimowych oraz propagowaniu i rozwijaniu tego rodzaju sportów.

§ 4.

Przedmiotem działalności MOSWiZ jest:

- świadczenie usług z zakresu kultury fizycznej i sportu w przedmiocie sportów wodnych i zimowych,
- administrowanie miejskimi obiektami sportowymi i rekreacyjnymi, w tym: krytą pływalnią miejską, kąpieliskiem letnim i lodowiskiem sezonowym, wraz z infrastrukturą towarzyszącą,

skiem sezonowym, wraz z infrastrukturą towarzyszącą,

- wynajmowanie i wdzierżawianie składników majątku trwałego, a także pobieranie innych pożytków z majątku,
- współpraca ze stowarzyszeniami, fundacjami i innymi organizacjami, w szczególności z organizacjami pożytku publicznego w zakresie upowszechniania sportów wodnych i zimowych,
- wykonywanie na zasadzie zlecenia przez Burmistrza Miasta Gostynina czynności w zakresie sportu, wynikających z Gminnego Programu Przeciwdziałania Alkoholizmowi i Narkomanii,
- prowadzenie wypożyczalni sprzętu sportowego i turystycznego,
- prowadzenie sekcji rekreacyjno-sportowych dla dzieci i młodzieży,
- popularyzacja sportów wodnych i zimowych,
- organizowanie zajęć, zawodów i imprez sportowo-rekreacyjnych,
- zapewnienie kadry instruktorów do prowadzenia zajęć rekreacyjnych,
- rozwijanie usług w zakresie rekreacji wodnej i sportów zimowych,
- organizowanie nauki pływania,
- wykonywanie innych zadań określonych w planie finansowym MOSWiZ lub zleconych przez Burmistrza Miasta Gostynina.

Rozdział III

Zarządzanie i organizacja

§ 5.

1. MOSWiZ kieruje Dyrektor zatrudniany i zwalniany przez Burmistrza Miasta Gostynina, który ustala również warunki płacy Dyrektora.
2. Dyrektor działa jednoosobowo na podstawie pełnomocnictwa ogólnego udzielonego przez Burmistrza Miasta Gostynina.
3. Dyrektor reprezentuje MOSWiZ w stosunkach pracowniczych.
4. Do kompetencji Dyrektora należy ponadto:
 - 1) składanie wniosków do Burmistrza Miasta Gostynina o ustalenie cen usług dotyczą-

cych realizacji zadań publicznych Gminy Miasta Gostynina świadczonych w ramach działalności statutowej MOSWiZ,

- 2) określanie wysokości cen i stawek opłat innych niż wymienione w § 5 ust. 4 pkt 1, w zakresie w jakim nie zostały uregulowane przez Burmistrza Miasta Gostynina, w szczególności: wysokości czynszu najmu lub dzierżawy i innych opłat związanych z korzystaniem ze składników majątku trwałego, wynagrodzenia za usługi reklamowe oraz opłat związanych z organizacją imprez (wpisowe, startowe, zakwaterowanie itp.).

§ 6.

1. Komórki organizacyjne MOSWiZ, ich zadania, strukturę oraz zasady i tryb tworzenia określa regulamin organizacyjny MOSWiZ nadawany przez Dyrektora, zaopiniowany przez Burmistrza Miasta Gostynina.
2. Schemat organizacyjny MOSWiZ zaopiniowany przez Burmistrza Miasta Gostynina stanowi załącznik nr 1 do niniejszego Statutu.

Rozdział IV Majątek i finanse

§ 7.

1. MOSWiZ prowadzi działalność finansową i rozlicza się na zasadach przewidzianych dla jednostek budżetowych.
2. Podstawą gospodarki finansowej MOSWiZ jest plan dochodów i wydatków, zwany planem finansowym.
3. MOSWiZ może pozyskiwać dochody z:
 - organizacji imprez sportowych,
 - wynajmu obiektów i urządzeń sportowych,
 - wypożyczenia sprzętu,
 - sprzedaży biletów na imprezy własne,
 - usług reklamowych,
 - dzierżawy własnych pomieszczeń na działalność gospodarczą,
 - z innych usług związanych z działalnością statutową.

§ 8.

1. Dyrektor MOSWiZ jest odpowiedzialny za całość gospodarki finansowej jednostki.
2. Dyrektor MOSWiZ może powierzyć obowiązki i odpowiedzialność w zakresie prowadzenia rachunkowości głównemu księgowemu.

§ 9.

1. Wydatki MOSWiZ realizowane są z uwzględnieniem przepisów ustawy Prawo zamówień publicznych oraz innych przepisów prawnych.
2. MOSWiZ prowadzi działalność finansową zgodnie z ustawą o finansach publicznych i ustawą o rachunkowości.
3. Burmistrz Miasta Gostynina dokonuje kontroli działalności jednostki.
4. MOSWiZ sporządza sprawozdanie finansowe i przesyła je do Wydziału Urzędu Miasta Gostynina nadzorującego działalność jednostki pod względem finansowym.

§ 10.

1. MOSWiZ prowadzi wyodrębnioną ewidencję środków trwałych będących w jego dyspozycji.
2. Środki trwale wytworzone lub nabyte w ramach zadań inwestycyjnych i zakupów prowadzonych przez Gminę Miasta Gostynina będą administrowane przez MOSWiZ po ich formalnym przekazaniu i wprowadzeniu do ewidencji.

§ 11.

1. MOSWiZ samodzielnie realizuje zadania wynikające z ustawy z dnia 4 marca 1994r. o zakładowym funduszu świadczeń socjalnych (Dz.U. z 1996r. Nr 70, poz. 335 ze zm.).
2. Limit zatrudnienia w przeliczeniu na etaty określa – na wniosek Dyrektora – Burmistrz Miasta Gostynina, uwzględniając rodzaj i zakres zadań realizowanych przez MOSWiZ. Zmiana zatrudnienia powyżej ustalonego limitu wymaga zgody Burmistrza Miasta Gostynina.
3. Regulacja płac, w tym zmian wynagrodzeń pracowników MOSWiZ, odbywa się na podstawie Regulaminu wynagradzania, zatwierdzonego przez Burmistrza Miasta Gostynina.
4. Wysokość opłat za korzystanie z obiektów, urządzeń oraz świadczonych usług będących w administracji MOSWiZ na wniosek Dyrektora zatwierdza Burmistrz Miasta Gostynina.

Rozdział V Postanowienia końcowe

§ 12.

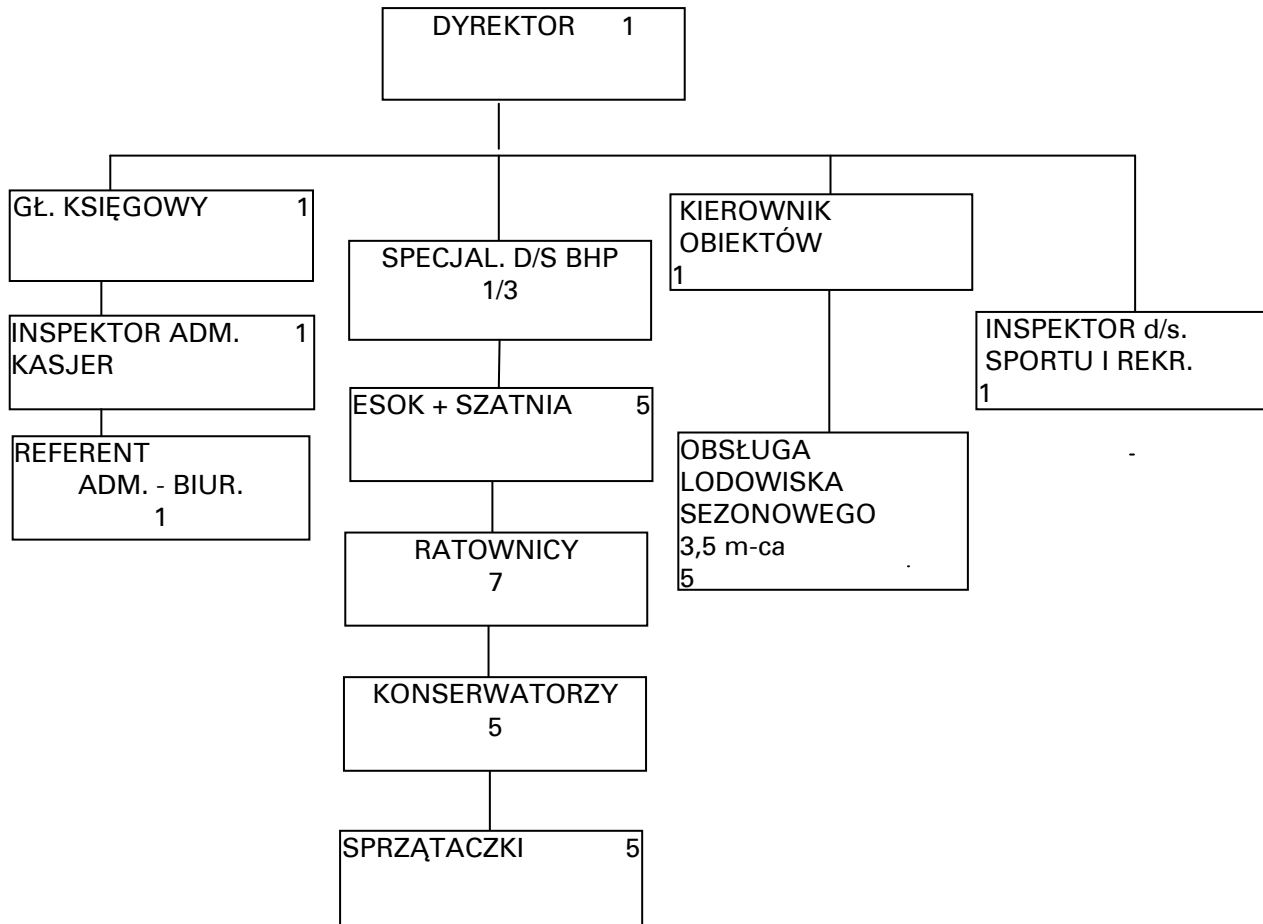
MOSWiZ używa pieczęci podłużnej z nazwą w pełnym brzmieniu, adresem siedziby i numerem telefonu.

§ 13.

Zmiany Statutu dokonuje Rada Miejska w formie uchwały.

Załącznik nr 1
do Statutu Miejskiego Ośrodka Sportów Wodnych i Zimowych

Struktura Organizacyjna Miejskiego Ośrodka Sportów Wodnych i Zimowych w Gostyninie



Załącznik nr 2
do uchwały nr 24/IV/2010
Rady Miejskiej w Gostyninie
z dnia 30 grudnia 2010r.

Wykaz składników majątkowych
Miejskiego Ośrodka Sportów Wodnych i Zimowych w Gostyninie

L.p.	Nazwa przedmiotu spisywanego	J.m.	Ilość stwierdzona	Cena	Wartość
1.	kosa spalinowa + nóż	szt.	1	1.133,61	1.133,61
2.	kosiarka spalinowa samobieżna	szt.	1	1.348,36	1.348,36
3.	fajka do nurkowania	szt.	1	49,95	49,95
4.	pletwy	para	1	99,95	99,95
5.	bosak aluminiowy	szt.	1	165,00	165,00
6.	kołowrót ratowniczy z liną	kpl.	1	244,00	244,00
7.	maska do nurkowania	szt.	1	69,95	69,95
8.	ups ever eco 500	szt.	1	286,89	286,89
9.	megafon tuba głosowa	szt.	1	420,00	420,00
10.	drukarka do raportów	szt.	1	927,20	927,20

11.	ups va	szt.	1	646,60	646,60
12.	konwerter	szt.	1	524,60	524,60
13.	prześwietlacz pieniędzy	szt..	1	130,00	130,00
14.	kasowy czytnik transponderów	szt.	1	512,40	512,40
15.	kosiarka rotak	szt.	1	410,01	410,01
16.	wiertarka	szt.	1	314,50	314,50
17.	imadło modelarskie	szt.	1	33,00	33,00
18.	biurko	szt.	2	460,00	920,00
19.	krzesło	szt.	1	123,03	123,03
20.	krzesło	szt.	3	156,67	470,01
21.	krzesło plastik	szt.	4	78,99	315,96
22.	krzesło do kas	szt.	1	180,00	180,00
23.	szafa ubraniowa	szt.	2	391,00	782,00
24.	półka wisząca	szt.	1	33,85	33,85
25.	szafka mała	szt.	1	311,00	311,00
26.	regal składany sosnowy	szt.	6	85,39	512,34
27.	parawan	szt.	1	800,00	800,00
28.	szafa depozytowa 10-skrytkowa	szt.	1	2.231,38	2.231,38
29.	szafa metalowa	szt.	1	0,28	0,28
30.	szafka kontener	szt.	1	182,99	182,99
31.	szafa aktowa mała	szt.	1	208,00	208,00
32.	szafa aktowa dwudrzwiowa	szt.	1	465,00	465,00
33.	myjka ciśnieniowa	szt.	1	610,00	610,00
34.	drabina aluminiowa	szt.	1	833,32	833,32
35.	kalkulator	szt.	1	33,50	33,50
36.	kalkulator	szt.	1	29,50	29,50
37.	wieszak ścienny	szt.	1	99,00	99,00
38.	wieszak stojący	szt.	1	240,00	240,00
39.	stół plastikowy owalny	szt.	1	71,95	71,95
40.	stolik ze szkłem	szt.	1	220,00	220,00
41.	suszarka do włosów	szt.	1	204,90	204,90
42.	suszarka do włosów	szt.	9	204,92	1.844,28
43.	opryskiwacz	szt.	1	196,00	196,00
44.	czajnik bezprzewodowy	szt.	2	41,47	82,94
45.	drukarka laserowa HP JET 1020	szt.	1	345,44	345,44
46.	drukarka fiskalna POSNET	szt.	1	2.715,03	2.715,03
47.	dulki	szt.	2	40,98	81,96
48.	boja złota	szt.	2	22,95	45,90
49.	boja	szt.	2	22,95	45,90
50.	wiosła	szt.	2	49,18	98,36
51.	tablica informacyjna (reg. komp.)	szt.	1	120,00	120,00
52.	atlas kulturystyczny	szt.	2	999,95	1.999,90
53.	rowerek magnetyczny	szt.	2	699,95	1.399,90
54.	stół	szt.	6	128,76	772,56
55.	zestaw komputerowy	szt.	1	1.830,00	1.830,00
56.	zestaw komputerowy	szt.	1	719,01	719,01
57.	bramki	szt.	1	51.740,20	51.740,20
58.	oprogramowanie	szt.	1	319,67	319,67

59.	oprogramowanie	szt.	1	4.000,00	4.000,00
60.	zestaw nagłaśniający - lodowisko	szt.	1	3.770,49	3.770,49
61.	zestaw nagłaśniający - pływalnia	szt.	1	25.882,64	25.882,64
62.	odkurzacz	szt.	1	14.152,00	14.152,00
63.	kabina solarna	szt.	1	27.800,00	27.800,00
64.	platforma dla niepełnosprawnych	szt.	1	51.118,00	51.118,00
65.	system telewizji przemysłowej	szt.	1	10.389,90	10.389,90
66.	kserokopiarka Canon	szt.	1	3.046,00	3.046,00
67.	polerka	szt.	1	4.970,00	4.970,00
68.	szorowarka	szt.	1	3.633,00	3.633,00
69.	sprzęt p.poż	szt.	1	518,00	518,00
70.	sezonowe przenośne lodowisko	szt.	1	388.570,00	388.570,00
71.	obiekt pływalni	szt.	1	10.231.146,28	10.231.146,28
72.	szyby	kpl	1	12.758,20	12.758,20
73.	sauna	szt.	1	63.440,00	63.440,00
74.	kolektory słoneczne	kpl.	1	527.705,06	527.705,06

RAZEM: 11.454.450,65

Słownie: jedenaście milionów czterysta pięćdziesiąt cztery tysiące czterysta pięćdziesiąt złotych 65/100

233

UCHWAŁA Nr 28/IV/10

RADY MIEJSKIEJ W GOSTYNINIE

z dnia 30 grudnia 2010 r.

zmieniająca uchwałę w sprawie ustalenia wzoru formularzy informacji i deklaracji podatkowych.

Na podstawie art. 18 ust. 2 pkt 8 ustawy z dnia 8 marca 1990r. o samorządzie gminnym (Dz.U. z 2001r. Nr 142, poz. 1591 ze zm.), art. 6 ust. 13 ustawy z dnia 12 stycznia 1991r. o podatkach i opłatach lokalnych (Dz.U. z 2010r. Nr 95, poz. 613 ze zm.) Rada Miejska w Gostyninie uchwala, co następuje:

§ 1. W uchwale nr 191/XXXIII/05 Rady Miejskiej w Gostyninie z dnia 28 listopada 2005r. w sprawie ustalenia wzoru formularzy informacji i deklaracji podatkowych, zmienionej uchwałą nr 24/III/06 Rady Miejskiej w Gostyninie z dnia 13 grudnia 2006r., zmienionej uchwałą nr 21/III/10 Rady Miejskiej w Gostyninie z dnia

10 grudnia 2010r. wprowadza się następujące zmiany:

- 1) załącznik nr 1 do uchwały otrzymuje brzmienie jak w załączniku nr 1 do niniejszej uchwały,
- 2) załącznik nr 2 do uchwały otrzymuje brzmienie jak w załączniku nr 2 do niniejszej uchwały.

§ 2. Wykonanie uchwały powierza się Burmistrzowi Miasta Gostynina.

§ 3. Uchwała wchodzi w życie po upływie 14 dni od dnia jej ogłoszenia w Dzienniku Urzędowym Województwa Mazowieckiego.

Przewodniczący Rady Miejskiej:
Jolanta Syska-Szymczak

1. Numer ewidencyjny

INFORMACJA O NIERUCHOMOŚCIACH I OBIEKTACH BUDOWLANYCH

na 2. Rok

Podstawa prawna:	Ustawa z dnia 12 stycznia 1991 r. o podatkach i opłatach lokalnych (Dz. U. z 2010 r. Nr 95, poz. 613 ze zm)		
Składający:	Formularz przeznaczony dla osób fizycznych będących właścicielami nieruchomości lub obiektów budowlanych, posiadaczami samodzielnych nieruchomości lub obiektów budowlanych, użytkownikami wieczystymi gruntów, posiadaczami nieruchomości lub ich części albo obiektów budowlanych lub ich części, stanowiących własność Skarbu Państwa lub jednostki samorządu terytorialnego.		
Termin składania:	14 dni od zaistnienia okoliczności uzasadniających powstanie albo wygaśnięcie obowiązku podatkowego lub zaistnienia zmian, o których mowa w art. 6 ust. 3 ustawy,		
A.	MIEJSCE SKŁADANIA INFORMACJI		
	3. Burmistrz Miasta / Adres		
B.	DANE SKŁADAJĄCEGO INFORMACJĘ		
B.1.	DANE IDENTYFIKACYJNE PODATNIKA		
	4. Rodzaj własności posiadania (zaznaczyć właściwą kratkę)		
	<input type="checkbox"/> 1. właściciel	<input type="checkbox"/> 2. współwłaściciel	<input type="checkbox"/> 3. posiadacz samoistny
	<input type="checkbox"/> 4. współposiadacz samoistny	<input type="checkbox"/> 5. użytkownik wieczysty	<input type="checkbox"/> 6. współużytkownik wieczysty
	<input type="checkbox"/> 7. posiadacz	<input type="checkbox"/> 8. współposiadacz	
	5. Miejsce/a (adres/y) położenia przedmiotów opodatkowania oraz numer/y działek		
	6. Numer/y księgi wieczystej lub zbioru/ów dokumentów		
	7. Nazwisko i imię	8. Data urodzenia	
	9. Imię Ojca	10. Imię Matki	
	11. PESEL	12. NIP	
B.2.	ADRES ZAMIESZKANIA		
	13. Kraj	14. Województwo	15. Powiat
	16. Gmina	17. Ulica	18. Numer domu / Numer lokalu
	19. Miejscowość	20. Kod pocztowy	21. Poczta
C.	OKOLICZNOŚCI POWODUJĄCE KONIECZNOŚĆ ZŁOŻENIA INFORMACJI		
	22. Okoliczności (zaznaczyć właściwą kratkę)		
	<input type="checkbox"/> 1. Informacja roczna <input type="checkbox"/> 2. korekta informacji rocznej		
D.	DANE DOTYCZĄCE PRZEDMIOTÓW OPODATKOWANIA		
D.1.	POWIERZCHNIA GRUNTÓW		
	1. związanych z prowadzeniem działalności gospodarczej, bez względu na sposób zakwalifikowania w ewidencji gruntów i budynków	23.m ²	
	2. pod jeziorami, zajętych na zbiorniki wodne retencyjne lub elektrowni wodnych	24.m ²	
	3. pozostałe grunty, w tym zajętych na prowadzenie odpłatnej statutowej działalności pożytku publicznego przez organizacje pożytku publicznego.	25.m ²	

PRZEWODNICZĄCY
RADY MIEJSKIEJ
Jolanta Byśka-Szymczak
Jolanta Byśka-Szymczak

D.2. POWIERZCHNIA UŻYTKOWA BUDYNKÓW LUB ICH CZĘŚCI

1. mieszkalnych - ogółem w tym: - kondygnacji o wysokości od 1,40 do 2,20 m (zaliczyć 50 % powierzchni) - kondygnacji o wysokości powyżej 2,20 m	26.m ² m ²m ²
* do powierzchni użytkowej budynku lub jego części należy zaliczyć powierzchnię mierzoną, po wewnętrznej długości ścian na wszystkich kondygnacjach, z wyjątkiem powierzchni klatek schodowych oraz szybów dźwigowych. Za kondygnację uważa się również garaże podziemne, piwnice, sutereny i poddasza użytkowe.	
2. związanych z prowadzeniem działalności gospodarczej: w części budynków mieszkalnych /w budynkach pozostałych/ ogółem w tym: - kondygnacji o wysokości od 1,40 do 2,20 m (zaliczyć 50 % powierzchni) - kondygnacji o wysokości powyżej 2,20 m	27.m ² m ²m ²
3. zajętych na prowadzenie działalności gospodarczej w zakresie obrotu kwalifikowanym materiałem siewnym ogółem w tym - kondygnacji o wysokości od 1,40 do 2,20 m (zaliczyć 50 % powierzchni) - kondygnacji o wysokości powyżej 2,20 m	28.m ² m ²m ²
4. związanych z prowadzeniem działalności gospodarczej w zakresie udzielania świadczeń zdrowotnych, zajętych przez podmioty udzielające tych świadczeń ogółem w tym: - kondygnacji o wys. od 1,40 do 2,20m (zaliczyć 50% powierzchni) - kondygnacji o wysokości powyżej 2,20m	29.m ² m ²m ²
5. zajętych na prowadzenie odpłatnej statutowej działalności pożytku publicznego przez organizacje pożytku publicznego ogółem	30.m ²
6. pozostałych, innych niż wymienione ogółem w tym: - kondygnacji o wysokości od 1,40 do 2,20 m (zaliczyć 50 % powierzchni) - kondygnacji o wysokości powyżej 2,20 m	31.m ² m ²m ²

D.3. Budowle (wartość, o której mowa w przepisach o podatkach dochodowych)

32.

E. INFORMACJA O PRZEDMIOTACH ZWOLNIONYCH

(podać powierzchnię lub wartość budowli przedmiotów zwolnionych oraz przepis prawa - z jakiego tytułu występuje zwolnienie)

33.

E. OŚWIADCZENIE I PODPIS SKŁADAJĄCEGO / OSOBY REPREZENTUJĄCEJ SKŁADAJĄCEGO

Oświadczam, że podane przeze mnie dane są zgodne z prawdą, uprzedzony o odpowiedzialności karnej z art. 233 § 1 Kodeksu Karnego

34. Imię	35. Nazwisko
36. Data wypełnienia (dzień - miesiąc - rok)	37. Podpis (pieczęć) składającego / osoby reprezentującej podatnika

F. ADNOTACJE ORGANU PODATKOWEGO

38. Uwagi organu podatkowego	
39. Identyfikator przyjmującego formularz	40. Podpis przyjmującego formularz

PRZEWODNICZĄCY
RADY MIEJSKIEJ
Jolanta Syska-Szymczak
Jolanta Syska-Szymczak

1. Numer ewidencyjny

DEKLARACJA NA PODATEK OD NIERUCHOMOŚCI

na 2. Rok

Podstawa prawna: Składający:	Ustawa z dnia 12 stycznia 1991 r o podatkach i opłatach lokalnych (Dz. U. z 2010 r. Nr 95, poz. 613 ze zm) Formularz przeznaczony dla osób fizycznych będących współwłaścicielami lub współposiadaczami z osobami prawnymi bądź innymi jednostkami, osób prawnych, jednostek organizacyjnych oraz spółek nie mających osobowości prawnej będącymi właścicielami nieruchomości lub obiektów budowlanych, posiadaczami samoistnymi nieruchomości lub obiektów budowlanych, użytkownikami wieczystymi gruntów, posiadaczami nieruchomości lub ich części albo obiektów budowlanych lub ich części, stanowiących własność Skarbu Państwa lub jednostki samorządu terytorialnego		
Termin składania:	Do 15 stycznia każdego roku podatkowego lub w terminie 14 dni od dnia zaistnienia okoliczności uzasadniających powstanie albo wygaśnięcie obowiązku podatkowego lub zaistnienia zmian, o których mowa w art. 6 ust 9 pkt.1 ustawy.		
A. MIEJSCE SKŁADANIA DEKLARACJI			
3. Burmistrz Miasta Adres			
B. DANE SKŁADAJĄCEGO DEKLARACJĘ			
B.1 DANE IDENTYFIKACYJNE PODATNIKA			
* dotyczy składającego deklarację nie będącego osobą fizyczną ** dotyczy składającego deklarację będącego osoba fizyczną			
4. Rodzaj składającego deklarację			
<input type="checkbox"/> 1. osoba fizyczna <input type="checkbox"/> 2. osoba prawna <input type="checkbox"/> 3. jednostka organizacyjna nie posiadająca osobowości prawnej <input type="checkbox"/> 4. spółka nie mająca osobowości prawnej			
5. Rodzaj własności posiadania			
<input type="checkbox"/> 1. właściciel <input type="checkbox"/> 2. współwłaściciel <input type="checkbox"/> 3. posiadacz samoistny <input type="checkbox"/> 4. współposiadacz samoistny <input type="checkbox"/> 5. użytkownik wieczysty <input type="checkbox"/> 6. współużytkownik <input type="checkbox"/> 7. posiadacz <input type="checkbox"/> 8. współposiadacz			
6. Nazwa pełna* / Nazwisko i imię **			
7. Nazwa skrócona* / Imię ojca, imię matki**			
8. Identyfikator REGON* / Numer PESEL**		9. Symbol PKD	10. NIP
B.2 Adres siedziby* / adres zamieszkania **			
11. Kraj		12. Województwo	
13. Powiat			
14. Gmina		15. Ulica	
16. Numer domu		17. Numer lokalu	
18. Miejscowość		19. Kod pocztowy	
20. Poczta			
C. DANE DOTYCZĄCE PRZEDMIOTÓW OPODATKOWANIA (z wyjątkiem zwolnionych)			
21. Miejsce/a (adres/y) położenia przedmiotów opodatkowania oraz numer/y działek			
22. Numer/y księgi wieczystej lub zbioru dokumentów			
23. Data powstania obowiązku podatkowego		24. Data dokonania zmian	

PRZEWODNICZĄCY
RADY MIEJSKIEJ
Jolanta Byska-Szymczak
Jolanta Byska-Szymczak

	Wyszczególnienie	Podstawa opodatkowania	Stawka podatku wynikająca z Uchwały Rady Miejskiej w Gostyninie	Kwota podatku w zł gr.
C.1. POWIERZCHNIA GRUNTÓW				
	1. związanych z prowadzeniem działalności gospodarczej, bez względu na sposób zakwalifikowania w ewidencji gruntów i budynków	25.m ²	26.	27.
	2. pod jeziorami, zajętych na zbiorniki wodne retencyjne lub elektrowni wodnych	28.ha	29.	30.
	3. pozostałych w tym zajętych na prowadzenie odpłatnej statutowej działalności pożytku publicznego przez organizację pożytku publicznego	31.m ²	32.	33.
C.2. POWIERZCHNIA UŻYTKOWA BUDYNKÓW LUB ICH CZĘŚCI (*)				
	1. mieszkalnych - ogółem w tym: - kondygnacji o wys. od 1,40 do 2,20m (zaliczyć 50% powierzchni) - kondygnacji o wysokości powyżej 2,2 m	34.m ²m ²m ²	35	36
	2. związanych z prowadzeniem działalności gospodarczej oraz od części budynków mieszkalnych zajętych na prowadzenie działalności gospodarczej ogółem, w tym: - kondygnacji o wys. od 1,40 do 2,20m (zaliczyć 50% powierzchni) - kondygnacji o wysokości powyżej 2,20m	37.m ²m ²m ²	38.	39.
	3. zajętych na prowadzenie działalności gospodarczej w zakresie obrotu kwalifikowanym materiałem siewnym ogółem w tym: - kondygnacji o wys. od 1,40 do 2,20m (zaliczyć 50% powierzchni) - kondygnacji o wysokości powyżej 2,20m	40.m ²m ²m ²	41.	42.
	4. związanych z prowadzeniem działalności gospodarczej w zakresie udzielania świadczeń zdrowotnych, zajętych przez podmioty udzielające tych świadczeń ogółem w tym: - kondygnacji o wys. od 1,40 do 2,20m (zaliczyć 50% powierzchni) - kondygnacji o wysokości powyżej 2,20m	43.m ²m ²m ²	44.	45.
	5. pozostałych w tym zajętych na prowadzenie odpłatnej statutowej działalności pożytku publicznego przez organizację pożytku publicznego ogółem w tym: - kondygnacji o wys. od 1,40 do 2,20m (zaliczyć 50% powierzchni) - kondygnacji o wysokości powyżej 2,20m	46.m ²m ²m ²	47.	48.
C.3. BUDOWLE				
	budowle (wartość o której mowa w przepisach o podatkach dochodowych)	49. zł	50.	51.
D. ŁĄCZNA KWOTA PODATKU (po zaokrągleniu do pełnych złotych)			52.	
E. INFORMACJA O PRZEDMIOTACH ZWOLNIONYCH (podać powierzchnie, bądź wartość budowli przedmiotów zwolnionych oraz przepis prawa - z jakiego tytułu występuje zwolnienie)				
	-			
	-			
	-			
	-			
	-			

PRZEWODNICZĄCY
RADY MIEJSKIEJ -
Jolanta Syka-Szymczak

F. OŚWIADCZENIE I PODPIS SKŁADAJĄCEGO / OSOBY REPREZENTUJĄCEJ SKŁADAJĄCEGO <i>Oświadczam, że podane przeze mnie dane są zgodne z prawdą, uprzedzony o odpowiedzialności karnej z art. 233 § 1 Kodeksu Karnego.</i>	
53. Imię i nazwisko, podpis i pieczęć	54. Imię i nazwisko, podpis i pieczęć
G. DANE IDENTYFIKACYJNE OSOBY SPORZĄDZAJĄCEJ DEKLARACJĘ	
55. Imię i nazwisko, podpis i pieczęć	56. Telefon
	57. Data wypełnienia deklaracji (DD-MM-RRRR)
H. ADNOTACJE ORGANU PODATKOWEGO	
58. Uwagi organu podatkowego	
59. Imię i nazwisko przyjmującego deklarację	60. Data i podpis

/Wypełnia organ podatkowy/

.....20..... r.
(data wpływu)

1. W wyniku wstępnej kontroli przypada:

.....
do przypisu zł. do odpisu zł
.....
.....

2. Adnotacje księgowości:

.....
.....
.....

Na podstawie art. 3a ustawy dnia 17 czerwca 1966 o postępowaniu egzekucyjnym w administracji (Dz.U. z 2005 r. Nr 229, poz. 1954 ze zm.) niniejsza deklaracja stanowi podstawę do wystawienia tytułu wykonawczego.

PRZEWODNICZĄCY
RADY MIEJSKIEJ
Jolanta Syta-Szmitczak

234

UCHWAŁA Nr III/14/10

RADY GMINY RASZYN

z dnia 23 grudnia 2010 r.

w sprawie przyznawania stypendiów za osiągnięcie wysokich wyników sportowych we współzawodnictwie międzynarodowym lub krajowym.

Na podstawie art. 7 ust. 1 pkt 10, art. 18 ust. 2 pkt 15 ustawy z dnia 8 marca 1990r. samorządzie gminnym (Dz.U. z 2001r. Nr 142, poz. 1591, z późn. zm.) oraz art. 31 ust. 1 i 3 ustawy z dnia 25 czerwca 2010r. o sporcie (Dz.U. Nr 127, poz. 857, z późn. zm.) Rada Gminy Raszyn uchwala, co następuje:

§ 1. Ustala się regulamin stypendiów sportowych finansowanych ze środków budżetu Gminy Raszyn dla zawodników osiągających wysokie wyniki sportowe we współzawodnictwie międzynarodowym lub krajowym, posiadających licencję zawodnika uprawiającą do uczestnictwa we współzawodnictwie sportowym, określający warunki i tryb przyznawania, wstrzymywania i pozbawiania stypendiów, stanowiący załącznik nr 1 do niniejszej uchwały.

§ 2. Stypendia udziela się w ramach kwot zabezpieczonych na ten cel w budżecie gminy na dany rok budżetowy.

§ 3. Wykonanie uchwały powierza się Wójtowi Gminy Raszyn.

§ 4. Traci moc uchwała nr XXII/417/08 Rady Gminy Raszyn z dnia 27 czerwca 2008r. w sprawie przyznawania stypendiów za osiągnięcie wysokich wyników sportowych we współzawodnictwie krajowym lub międzynarodowym oraz uchwała nr XLII/700/10 Rady Gminy Raszyn z dnia 27 stycznia 2010r. w sprawie zmiany uchwały nr XXII/417/08 Rady Gminy Raszyn z dnia 27 czerwca 2008r.

§ 5. Uchwała wchodzi w życie po upływie 14 dni od dnia ogłoszenia w Dzienniku Urzędowym Województwa Mazowieckiego.

Przewodnicząca Rady Gminy:
Celina Szarek

Załącznik
do uchwały nr III/14/10
Rady Gminy Raszyn
z dnia 23 grudnia 2010r.

Regulamin określający warunki i tryb przyznawania, wstrzymywania i pozbawiania stypendiów sportowych dla zawodników osiągających wysokie wyniki sportowe we współzawodnictwie międzynarodowym lub krajowym, posiadających licencję zawodnika uprawiającą do uczestnictwa we współzawodnictwie sportowym

Rozdział 1 Zasady ogólne

1. Stypendia sportowe przyznaje Wójt Gminy Raszyn na podstawie umowy stypendialnej zawartej pomiędzy Wójtem Gminy Raszyn a zawodnikiem reprezentującym Gminę Raszyn za osiągnięte wysokie wyniki sportowe w międzynarodowym lub krajowym współzawodnictwie sportowym, zawodnikiem uprawiającym określoną dyscyplinę sportu i posiadającym licencję zawodnika.
2. Stypendia sportowe są wyrazem uznania dla prezentowanego przez zawodników poziomu sportowego i osiągnięć w danej dyscyplinie sportu oraz formą pomocy dla podniesienia poziomu wyszkolenia.

Rozdział 2 Kryteria przyznawania stypendium

1. Stypendium może otrzymać zawodnik, który reprezentuje i promuje Gminę Raszyn oraz spełnia co najmniej jeden z następujących warunków:
 - a) jest uczestnikiem ścisłego finału Mistrzostw Polski lub Olimpiady Młodzieży lub Mistrzostw Europy lub Mistrzostw Świata,
 - b) jest członkiem Kadry Narodowej w swojej kategorii wiekowej,
 - c) w grach zespołowych jest czołowym zawodnikiem swojej drużyny, która osiągnęła

- ła sukces w rywalizacji ponad wojewódzkiej,
- d) uczestniczy w rozgrywkach ekstraklasy, I, II, III i IV ligi krajowej albo zajął miejsce od I do III w mistrzostwach Polski lub zdobył puchar Polski lub posiada znaczące sukcesy międzynarodowe.
2. Zawodnik, który ubiega się o stypendium sportowe, poza wymogami wymienionymi w Rozdziale II ust. 1, musi spełniać łącznie następujące warunki formalne:
 - a) posiada status zawodnika klubu sportowego,
 - b) posiada aktualną kartę zgłoszenia, licencję, bądź inny dokument uprawniający do udziału w zawodach,
 - c) jest mieszkańcem Gminy Raszyn.
 3. Warunkiem systematycznego wypłacania stypendium jest nienaganna postawa etyczna i moralna zawodnika oraz przestrzegania przez niego obowiązujących przepisów sportowych.
 - a) zaprzestania uprawiania sportu lub dyskwalifikacji nałożonej decyzją właściwego organu,
 4. Zawodnik może zostać pozbawiony stypendium sportowego w przypadku:
 - a) zaniedbywania obowiązków prawidłowej realizacji procesu szkolenia, bądź naruszenia obowiązujących regulaminów – międzynarodowej organizacji sportowej, polskiego związku sportowego, okręgowego związku sportowego lub klubu sportowego,
 - b) nałożenia kary dyscyplinarnej przez jedną z wymienionych organizacji: międzynarodową organizację sportową, polski związek sportowy, okręgowy związek sportowy lub macierzysty klub sportowy,
 - c) zaprzestania uprawiania sportu lub dyskwalifikacji nałożonej decyzją właściwego organu,
 - d) utraty zdolności do uprawiania sportu stwierdzonej orzeczeniem wydanym przez lekarza poradni medycyny sportu z zastrzeżeniem pkt 5,
 - e) jeżeli bezpośrednio nie uczestniczy w 40% meczy rozgrywanych przez dany klub sportowy,
 - f) naruszenia przepisów prawa, potwierdzonego prawomocnym wyrokiem sądowym.
 - g) gdy przestaje być mieszkańcem Gminy Raszyn.
5. Zawodnikowi, który jest czasowo niezdolny do uprawiania sportu, a niezdolność ta została potwierdzona właściwym orzeczeniem lekarskim, może być wypłacane stypendium przez okres niezdolności, nie dłużej jednak niż przez dwa miesiące, a w szczególnych przypadkach do końca okresu, na który stypendium zostało przyznane. Decyzję w tym zakresie podejmuje Wójt Gminy Raszyn na wniosek zarządu klubu lub stowarzyszenia.
 6. Stypendium wstrzymuje się zawodnikowi, jeżeli:
 - a) zaniedbuje on realizację programu szkoleniowego,
 - b) został zawieszony w prawach zawodnika przez organ statutowy właściwego polskiego związku sportowego zgodnie z regulaminem tego związku lub przez inne właściwe stowarzyszenie.
 7. Wstrzymane stypendium wypłaca się zawodnikowi, po ustaniu przyczyn jego wstrzymania, począwszy od miesiąca następującego po miesiącu, w którym ustaly te przyczyny.

Rozdział 3

Tryb przyznawania stypendium

1. Stypendia przyznaje, wstrzymuje i cofa Wójt Gminy Raszyn na wniosek stowarzyszenia, klubu lub z własnej inicjatywy, po zasięgnięciu opinii komisji ds. stypendiów sportowych. Stypendium jest wypłacane na okres 1 roku w ratach miesięcznych, począwszy od 1 stycznia następującego roku, z celowych środków budżetowych.
2. Komisję ds. stypendiów sportowych powołuje Wójt Gminy Raszyn.
3. Wniosek na druku, który stanowi załącznik nr 1 do Regulaminu składany jest przez klub sportowy lub stowarzyszenie sportowe do Urzędu Gminy Raszyn w terminie do 30.09 każdego roku.
4. Komisja ds. stypendiów sportowych zbiera się w terminie ustalonym przez jej przewodniczącego i rozpatruje złożone wnioski w terminach, o których mowa w Rozdziale III pkt 3. niniejszego regulaminu.
5. Członkowie komisji po zapoznaniu się z wnioskami ustalają tryb wyłaniania kandydatów do stypendium.
6. Do zadań komisji ds. stypendiów sportowych należy:

- a) ocena formalna i merytoryczna wniosków o przyznanie stypendium,
 - b) ustalenie liczby stypendystów z uwzględnieniem środków finansowych zarezerwowanych na ten cel w budżecie Gminy,
 - c) ustalenie wysokości stypendiów z uwzględnieniem zasad, o których mowa w Rozdziale V,
 - d) w uzasadnionych przypadkach występowanie o dodatkowe środki na stypendia,
 - e) opiniowanie projektu decyzji wójta Gminy o wstrzymaniu, wznowieniu lub pozbawieniu stypendium.
7. Protokół posiedzenia komisji wraz z listą zaopiniowanych kandydatów do stypendium przewodniczący komisji przedstawia wójtowi Gminy celem podjęcia decyzji w sprawie przyznania stypendium.
 8. Wójt Gminy Raszyn zawiera umowę stypendialną w terminie 14 dni od otrzymania protokołu wymienionego w pkt 7.
 9. W przypadku stwierdzenia nieprawidłowości w pracy komisji wójt Gminy zarządza ponowne rozpatrzenie przez komisję zgłoszonych wniosków.
 10. W sytuacjach szczególnych Wójt Gminy Raszyn może wyznaczyć inny termin na składanie wniosków o przyznanie stypendium sportowego. W takich przypadkach ustala się okres, na który przyznaje się stypendium, krótszy niż 6 miesięcy.
 11. Stypendia są wypłacane przez Urząd Gminy Raszyn na wskazane konto lub gotówką w kasie w terminie do końca miesiąca za dany miesiąc.
 12. Wypłata stypendium dokonywana jest w oparciu o zawartą z zawodnikiem umowę stypendialną określającą prawa i obowiązki stron, w tym warunki przyznawania, wstrzymywania lub pozbawiania stypendium sportowego. Umowa stypendialna stanowi załącznik nr 2 do Regulaminu.

Rozdział 4

Wstrzymanie, cofanie i zwrot stypendium

1. Wypłatę stypendium wstrzymuje się w przypadku:

- a) nie przestrzegania zasad określonych w Rozdziale II,
 - b) niezdolności zawodnika do uprawiania sportu, potwierdzonej orzeczeniem lekarza, trwającej dłużej niż 3 miesiące – do czasu odzyskania zdolności do uprawiania sportu.
2. Zawodnik traci prawo do stypendium w przypadku:
 - a) zakończenia przez niego kariery sportowej,
 - b) zaprzestania reprezentowania klubu sportowego, którego jest zawodnikiem.
 3. Klub sportowy, którego członkiem jest stypendysta, niezwłocznie zawiadamia pisemnie Wójta Gminy Raszyn o wystąpieniu okoliczności wymienionych w Rozdziale IV pkt 1 i 2.
 4. Decyzję o wstrzymaniu lub pozbawieniu zawodnika stypendium podejmuje Wójt Gminy Raszyn w terminie 14 dni od uzyskania informacji o której mowa w punkcie 3.
 5. Wstrzymanie lub pozbawienie zawodnika stypendium następuje od pierwszego dnia miesiąca następującego po miesiącu, w którym podpisano umowę stypendialną.
 6. Zwrot stypendium następuje, jeżeli stypendium zostało wypłacone a klub nie powiadomił o wystąpieniu okoliczności wymienionych w Rozdziale IV pkt 1 i 2. Zwrotowi podlega stypendium za okres od pierwszego dnia miesiąca następującego po miesiącu, w którym wystąpiły w/w okoliczności do kasy Urzędu Gminy.

Rozdział 5

Wysokość stypendium

1. Podstawę ustalenia wysokości stypendium stanowi, ogłaszane przez Prezesa Rady Ministrów w Monitorze Polskim, minimalne wynagrodzenie (brutto) za pracę obowiązujące w roku, na który przyznano stypendium.
2. Wysokość stypendium miesięcznie może wynosić do 40% minimalnego wynagrodzenia, o którym mowa w pkt 1.
3. Ostateczna wysokość stypendium uzależniona jest od osiągniętego wyniku sportowego oraz kwoty zapisanej na ten cel w uchwalonym na dany rok budżecie gminy.

.....
(pieczętka organizacji wnioskującej)
.....

Wójt Gminy Raszyn

Wniosek o przyznanie stypendium sportowego

Data złożenia.....

Nr wniosku.....

I. Informacja o wnioskodawcy

1. Wnioskodawca

.....
Ulica.....nr domu.....
nr lokalu.....
Kod pocztowy.....
Miejscowość.....
Nr telefonu.....
Fax.....
e mail.....

2. Dane zawodnika ubiegającego się o stypendium sportowe

Nazwisko.....Imiona.....
Adres zamieszkania (kod pocztowy, miejscowość, ulica, nr domu, nr lokalu).....
.....
Dyscyplina sportu.....
Miejsce nauki (nazwa szkoły, rok nauki).....
.....
PESEL.....NIP.....
Nr telefonu.....
e-mail.....
Numer konta bankowego.....

II. Uzasadnienie wniosku

.....
(podpis i pieczętka wnioskodawcy)

Do wniosku należy dołączyć:

1. aktualny wypis z KRS lub innego organu rejestrowego wnioskodawcy
2. dokumenty potwierdzające osiągnięte wyniki sportowe (np. kserokopia powołania do kadry narodowej kserokopia protokołu z zawodów sportowych, informacja na oficjalnej stronie internetowej właściwego związku sportowego lub inne).

Wyrażam zgodę na przetwarzanie danych osobowych na potrzeby Urzędu Gminy Raszyn (zgodnie z ustawą z dnia 29.08.1997r. o ochronie danych osobowych, Dz.U. z 2002r. Nr 101, poz. 926, z późn. zm.) Przystępuję Pani/Panu prawo wglądu do swoich danych oraz ich poprawianie.

.....
(miejsowość i data)

.....
(podpis kandydata)

Załącznik nr 2
do regulaminu

UMOWA STYPENDIALNA nr

zawarta w Raszynie w dniu pomiędzy Gminą Raszyn, 05-090 Raszyn ul. Szkolna 2a, REGON 000546638, NIP 522-20-65-126 reprezentowaną przez:

..... – Wójta Gminy Raszyn
zwaną w dalszej części umowy Gminą

a
.....
zamieszkałym
legitymującym się dowodem osobistym seria nr

PESEL..... NIP
zwanym dalej „Stypendystą” o następującej treści:

Na podstawie uchwały Rady Gminy Raszyn nr III/14/10 z dnia 23 grudnia 2010r. w sprawie: przyznawania stypendiów za osiągnięcie wysokich wyników sportowych we współzawodnictwie międzynarodowym lub krajowym, strony zgodnie oświadczają:

§ 1.

Przedmiotem umowy jest stypendium sportowe przyznane Stypendyście przez Wójta Gminy Raszyn za wysokie wyniki sportowe we współzawodnictwie międzynarodowym lub krajowym.

§ 2.

Stypendium przyznaje się na okres od 1 stycznia do 31 grudnia roku.

§ 3.

1. Przyznaje się Stypendyście stypendium sportowe, zwane w dalszej części umowy stypendium, w wysokości zł miesięcznie brutto (słownie:).

2. Kwota stypendium określona w ust. 1 wypłacana będzie do ostatniego dnia każdego miesiąca, za dany miesiąc, na wskazany przez Stypendystę indywidualny rachunek bankowy (w przypadku niepełnoletniego zawodnika na wskazany rachunek bankowy rodzica/prawnego opiekuna).

.....
(nazwa banku i nr rachunku bankowego)

lub w kasie Urzędu Gminy Raszyn, z tym, że stypendium za miesiąc
wypłacone zostanie do dniar.

§ 4.

1. Stypendium wstrzymuje się Stypendyście, jeżeli:
- 1) zaniedbuje on realizację programu szkoleniowego,
 - 2) został zawieszony w prawach członkowskich lub zawodniczych przez klub, stowarzyszenie, którego jest członkiem lub związek sportowy, którego licencję posiada,

- 3) wystąpił z klubu sportowego lub stowarzyszenia, którego był zawodnikiem.
2. Wstrzymane stypendium wypłaca się zawodnikowi, po ustaniu przyczyn jego wstrzymania, począwszy od miesiąca następującego po miesiącu, w którym ustały te przyczyny.

§ 5.

1. Stypendium pozbawia się Stypendyście, jeżeli w okresie jego pobierania:
- a) zaniedbywał obowiązki prawidłowej realizacji procesu szkolenia, bądź naruszania obowiązujących regulaminów – międzynarodowej organizacji sportowej, polskiego związku sportowego, okręgowego związku sportowego lub klubu sportowego,
 - b) nałożono karę dyscyplinarną przez jedną z wymienionych organizacji: międzynarodową organizację sportową, polski związek sportowy, okręgowy związek sportowy lub macierzysty klub sportowy,
 - c) zaprzestał uprawiania sportu lub został zdyskwalifikowany nałożoną decyzją właściwego organu,
 - d) utracił zdolność do uprawiania sportu stwierdzoną orzeczeniem wydanym przez lekarza poradni medycyny sportu,
 - e) zmienił barwy klubowe i członkostwo w klubie sportowym w danej dyscyplinie sportowej, na klub działający i zarejestrowany poza Gminą Raszyn,
 - f) naruszył przepisy prawa, potwierdzone prawomocnym wyrokiem sądowym,
 - g) przestał być mieszkańcem Gminy Raszyn,
 - h) jeżeli bezpośrednio nie uczestniczy w 40% meczy rozgrywanych przez dany klub sportowy.
2. W przypadku pozbawienia stypendium, Wójt Gminy Raszyn uprawniony jest do rozwiązania niniejszej umowy bez zachowania terminu wypowiedzenia, ze skutkiem natychmiastowym.
3. W przypadku pozbawienia stypendium, z przyczyn określonych w ust. 1 lit. e) Wójt Gminy Raszyn uprawniony jest domagać się od zawodnika zwrotu całości stypendium dotychczas wypłaconego zawodnikowi.

§ 6.

1. Zawodnikowi, który jest czasowo niezdolny do uprawiania sportu, a niezdolność ta została stwierdzona orzeczeniem lekarskim wydanym przez uprawnionego lekarza specjalistę w zakresie medycyny sportowej, może być wypłacane stypendium sportowe przez okres tej niezdolności, do końca okresu, na który stypendium zostało przyznane.
2. Wysokość stypendium wypłacanego zawodnikowi, w przypadku zaistnienia okoliczności, o których stanowi ust. 1, podlega zaopiniowaniu przez Komisję ds. stypendiów sportowych.

§ 7.

Zmiany postanowień niniejszej umowy wymagają formy pisemnej pod rygorem nieważności.

§ 8.

W sprawach nieuregulowanych niniejszą umową mają zastosowanie postanowienia uchwały Rady Gminy Raszyn nr III/14/10 z dnia 23 grudnia 2010r., oraz przepisy Kodeksu cywilnego.

§ 9.

Wszelkie spory mogące wyniknąć na tle realizacji umowy rozstrzygać będzie właściwy sąd dla siedziby Gminy Raszyn.

§ 9.

Umowę sporządzono w trzech jednobrzmiących egzemplarzach, jeden dla Stypendysty, pozostałe dwa egzemplarze dla Gminy.

STYPENDYSTA

.....

GINA

.....

235

UCHWAŁA Nr LXVIII/382/10

RADY MIEJSKIEJ W IŁŻY

z dnia 8 listopada 2010 r.

w sprawie przyjęcia Statutu Osiedla nr 1 w gminie Iłża.

Na podstawie art. 18 ust. 2 pkt 7, art. 35 ust. 1 i 3, art. 37 ust. 4 ustawy z dnia 8 marca 1990r. o samorządzie gminnym (tekst jednolity Dz.U. z 2001r. Nr 142, poz. 1591 z późn. zmian.) Rada Miejska w Iłży po przeprowadzeniu konsultacji z mieszkańcami postanawia:

§ 1. Nadać Statut Osiedlu nr 1 w brzmieniu stanowiącym załącznik nr 1 do niniejszej uchwały.

§ 2. Wykonanie uchwały powierza się Burmistrzowi Iłży.

§ 3. Uchwała wchodzi w życie po upływie 14 dni od dnia jej ogłoszenia w Dzienniku Urzędowym Województwa Mazowieckiego.

Przewodniczący Rady:
Artur Prokop

Załącznik nr 1
do uchwały nr LXVIII/382/10
Rady Miejskiej w Iłży
z dnia 8 listopada 2010r.

STATUT OSIEDLA NR 1

Rozdział I

Nazwa, teren działania i zadania osiedla

§ 1.

1. Osiedle Nr 1 stanowi ogół mieszkańców ulic: Oś. Staszica, Oś. J. Starszego, ulice: Bodzentyńska, M. Jakubowskiego, Kaleta, Zawady, Orła Białego.
2. Osiedle jest jednostką pomocniczą Gminy Iłża i funkcjonuje na podstawie ustawy z dnia 8 marca 1990r. o samorządzie gminnym (Dz.U. z 2001r. Nr 142, poz. 1591 ze zmianami), Statutu Gminy Iłża i niniejszego statutu.

§ 2.

Zadania osiedla to:

- 1) zapewnienie udziału mieszkańców w rozpatrywaniu spraw socjalno - bytowych, kulturalnych i innych związanych z miejscem zamieszkania,
- 2) gospodarowanie mieniem komunalnym przekazany przez gminę,
- 3) dysponowanie środkami finansowymi osiedla,
- 4) sprawowanie kontroli społecznej nad działalnością jednostek organizacyjnych działających w osiedlu,

5) organizowanie prac społecznych,

6) kształtowanie odpowiednich stosunków współżycia mieszkańców.

§ 3.

Mieszkańcy osiedla realizują zadania określone w § 2 poprzez:

- 1) podejmowanie uchwał,
- 2) opiniowania spraw o podstawowym znaczeniu dla mieszkańców osiedla,
- 3) wnioskowania do Rady Miejskiej o rozpatrzenie spraw, których załatwienie wykracza poza możliwości osiedla oraz w sprawach pokontrolnych,
- 4) współuczestnictwo i współpracę w działalności organów Gminy.

§ 4.

Wydatki związane z realizacją zadań osiedla mogą być pokrywane z budżetu gminy lub środków posiadanych przez osiedle.

§ 5.

Mieszkańcy osiedla i zarząd osiedla współpracują z radnymi z terenu osiedla w celu wykonania zadań osiedla.

§ 6.

1. Osiedle zarządza przekazanym mu przez Gminę mieniem komunalnym oraz mieniem będącym w jego posiadaniu oraz rozporządza dochodami z tego źródła z przeznaczeniem ich na potrzeby osiedla.
2. W zakresie zwykłego zarządu mieniem, o jakim mowa w ust. 1, osiedle:
 - 1) utrzymuje mienie w stanie niepogorszonym, poprzez dokonywanie niezbędnych napraw, konserwacji i remontów,
 - 2) załatwia sprawy bieżące związane z eksploatacją mienia,
 - 3) pobiera dochody i korzysta z mienia zgodnie z przeznaczeniem,
 - 4) może oddawać w najem, dzierżawę lub do innego korzystania lokale, obiekty i grunty po uprzednim uzgodnieniu z Burmistrzem Iłży i przedstawieniu Radzie Miejskiej w Iłży,
 - 5) może zawierać umowy z osobami fizycznymi, prawnymi i jednostkami nieposiadającymi osobowości prawnej w zakresie określonym w pkt 1 – 4.
3. W przypadku przekazywania osiedlu nowych składników mienia komunalnego, Rada Miejska w Iłży określi w drodze uchwały zasady przekazywania tych składników.
4. Wszystkie przysługujące dotychczas mieszkańcom prawa własności i użytkowania lub inne prawa rzeczowe i majątkowe jako mienie gminne, pozostają nienaruszone.

§ 7.

1. Nadzór nad działalnością osiedla sprawuje Rada Miejska w Iłży oraz w jej imieniu Burmistrz Iłży.
2. Burmistrz ma prawo zawieszenia uchwał ogólnego zebrania mieszkańców lub decyzji organu wykonawczego, jeżeli uchwała lub decyzja jest sprzeczna z prawem i Statutem Gminy. Uchylić uchwałę lub decyzję może natomiast Rada Miejska na sesji.
3. Zawieszenie uchwały lub decyzji wstrzymuje ich wykonanie.
4. Burmistrz może zawiesić w czynnościach przewodniczącego do czasu rozpatrzenia sprawy przez ogólne zebranie mieszkańców, jeżeli swoim postępowaniem narusza przepisy prawa i nie wykonuje swoich obowiązków.
5. Organy nadzoru mają prawo żądania niezbędnych informacji i danych dotyczących organizacji i funkcjonowania osiedla oraz

mogą dokonywać wizytacji i uczestniczyć w zebraniach organów osiedla, dokonują oceny pracy organów samorządu mieszkańców osiedla oraz organizują wymianę doświadczeń w tym zakresie.

Rozdział II
Struktura organizacyjna

§ 8.

1. Organami osiedla są:
 - a) ogólne zebranie mieszkańców,
 - b) zarząd osiedla.
2. Na czele zarządu osiedla stoi przewodniczący.

§ 9.

Kadencja zarządu osiedla i przewodniczącego zarządu trwa 4 lata i kończy się z wyborem nowych organów.

§ 10.

Zarząd osiedla jest obowiązany co najmniej raz w roku składać sprawozdanie ze swej działalności ogólnemu zebraniu mieszkańców.

§ 11.

1. Ogólne zebranie mieszkańców jest organem uchwałodawczym osiedla.
2. Prawo do udziału w zebraniu mają wszyscy mieszkańcy osiedla posiadający czynne prawo wyborcze do Rady Miejskiej.

§ 12.

1. Zebranie jest ważne, gdy zostali o nim powiadomieni mieszkańcy osiedla w sposób zwyczajowo przyjęty.
2. Uchwały zebrania w I-wszym terminie zapadają zwykłą większością głosów w głosowaniu jawnym, przy obecności co najmniej 1/5 uprawnionych do głosowania z zastrzeżeniem ust. 4.
3. O ile w wyznaczonym terminie nie uzyskano niezbędnego kworum, zebranie i unormowały w II-gim terminie po upływie ½ godz. są ważne bez względu na liczbę obecnych mieszkańców.
4. Ogólne zebranie mieszkańców może postanowić o przeprowadzeniu tajnego głosowania.

§ 13.

1. Ogólne zebranie mieszkańców zwołuje przewodniczący zarządu osiedla z własnej inicjatywy lub na pisemny wniosek:

- a) 1/10 mieszkańców uprawnionych do głosowania,
 - b) zarządu osiedla,
 - c) Przewodniczącego Rady Miejskiej.
2. Ogólne zebranie mieszkańców odbywa się w miarę potrzeb, jednak nie rzadziej niż 2 razy w roku.
3. Ogólne zebranie zwołane na wniosek organów wymienionych w ust. 1 powinno się odbyć w terminie 14 dni od daty zgłoszenia wniosku.

§ 14.

Ogólne zebranie mieszkańców:

- 1) Wybiera i odwołuje zarząd osiedla.
- 2) Rozpatruje sprawozdania z działalności zarządu osiedla.
- 3) Podejmuje uchwały w sprawach należących do zadań osiedla.

§ 15.

1. Zarząd osiedla:

- 1) jest organem wykonawczym osiedla,
- 2) jego pracami kieruje przewodniczący i reprezentuje go na zewnątrz,
- 3) wykonuje czynności związane z gospodarowaniem środkami finansowymi osiedla,
- 4) przewodniczący reprezentuje osiedle na sesjach Rady Miejskiej, gdzie również może zgłaszać wnioski w imieniu ogólnego zebrania mieszkańców,
- 5) wykonuje inne zadania powierzone mu na mocy przepisów prawa,
- 6) zwołuje ogólne zebranie mieszkańców z własnej inicjatywy lub na wniosek wymieniony w § 13 ust. 1 ustala dzień, godzinę i miejsce zebrania i informuje o tym mieszkańców osiedla co najmniej na 7 dni przed terminem zebrania w sposób zwyczajowo przyjęty,
- 7) może zapraszać na zebranie przedstawicieli jednostek organizacyjnych zainteresowanych tematyką zebrania,
- 8) występuje wobec zebranych z inicjatywami dot. udziału mieszkańców w rozwiązywaniu problemów osiedla,
- 9) w ramach udzielonych upoważnień ogólnego zebrania mieszkańców może pełnić funkcję przewodniczącego komitetu prac społecznych,

10) współdziała z organami samorządu terytorialnego w celu wspólnej realizacji zadań osiedla.

2. Zarząd osiedla i przewodniczący pełnią funkcję społecznie z zastrzeżeniem ust. 3.
3. Za wykonanie zadań, o których mowa w ust. 1 pkt 4 przewodniczący otrzymuje diety oraz zwrot kosztów służbowych na zasadach określonych przez Radę Miejską.

§ 16.

1. Zarząd osiedla składa się z 5 do 7 osób wybranych przez ogólne zebranie mieszkańców.
2. Zarząd osiedla obraduje na posiedzeniach.
3. Posiedzenia zarządu osiedla odbywają się w miarę potrzeb nie rzadziej niż 2 razy w roku.
4. Uchwały zarządu osiedla zapadają zwykłą większością głosów.
5. Zarząd osiedla przygotowuje projekty uchwał zebrania.
6. Zarząd osiedla wykonuje uchwały ogólnego zebrania mieszkańców oraz składa sprawozdanie z wykonania uchwał.
7. Zarząd osiedla podejmuje uchwały we wszystkich sprawach dotyczących osiedla, w szczególności zarządza mieniem komunalnym przekazanym przez gminę.
8. Decyduje w sprawach udziału osiedla w postępowaniu administracyjnym.

Rozdział III

**Tryb wyborów i odwoływania
organów osiedla oraz uzupełnienia składu
tych organów w czasie kadencji**

§ 17.

1. Ogólne zebranie mieszkańców, na którym ma być dokonany wybór zarządu osiedla zwołuje Przewodniczący Rady Miejskiej, określając miejsce, dzień i godzinę zebrania.

Miejscem zebrania musi być obiekt użyteczności publicznej.

2. Zarządzenie Przewodniczącego Rady Miejskiej o zwołaniu zebrania w celu wyboru zarządu osiedla wraz z listą osób uprawnionych do głosowania, powinno być podane do wiadomości mieszkańców co najmniej na 14 dni przed wyznaczoną datą zebrania.

§ 18.

1. Dla dokonania ważnego wyboru zarządu osiedla wymagana jest obecność co najmniej 1/5 uprawnionych do głosowania mieszkańców osiedla.

2. O ile w wyznaczonym terminie nie uzyskano niezbędnego quorum, wybory w II-gim terminie po upływie 1/2 godziny są ważne bez względu na liczbę obecnych mieszkańców osiedla.

§ 19.

1. Wybory zarządu osiedla zarządza przewodniczący zebrania.
2. Przewodniczącego zebrania wybierają mieszkańcy w głosowaniu jawnym zwykłą większością głosów.
3. Wybory przeprowadza komisja skrutacyjna, składająca się z 3 osób wybranych spośród uprawnionych do głosowania.
4. Członek komisji skrutacyjnej nie może kandydować do zarządu osiedla.
5. Komisja skrutacyjna wybiera spośród siebie przewodniczącego.
6. Do zadań komisji należy:
 - a) przyjęcie zgłoszeń kandydatów i przygotowanie kart do głosowania alfabetycznie,
 - b) przeprowadzenie głosowania,
 - c) ustalenie i ogłoszenie wyników głosowania,
 - d) sporządzenie protokołu o wynikach wyborów.
7. Protokół z przeprowadzonych wyborów podpisują wszyscy członkowie komisji skrutacyjnej oraz przewodniczący zebrania.

§ 20.

1. Wybory odbywają się przy nieograniczonej liczbie kandydatów zgłoszonych bezpośrednio przez uprawnionych do głosowania uczestników zebrania w głosowaniu tajnym zwykłą większością głosów.
2. Prawo wybieralności (bierne prawo wyborcze) do zarządu osiedla przysługuje osobie mającej prawo wyborcze do Rady Miejskiej.
3. Nie mają prawa wybieralności osoby skazane prawomocnym wyrokiem.
4. Wybór członków zarządu osiedla odbywa się w głosowaniu tajnym.
5. Za wybranych kandydatów do zarządu osiedla uważa się tych, którzy uzyskali największą liczbę głosów.
6. Wybór przewodniczącego zarządu odbywa się oddzielnym głosowaniem tajnym.
7. W przypadku, gdy żaden z kandydatów na przewodniczącego nie uzyskał ponad 50%

głosów, przewodniczący zebrania zarządza dodatkowe głosowanie spośród dwóch kandydatów, którzy uzyskali największą ilość głosów.

§ 21.

1. Mandat przewodniczącego i członka zarządu osiedla wygasa w przypadku:
 - 1) śmierci,
 - 2) zrzeczenia się,
 - 3) odwołania przed upływem kadencji,
 - 4) utraty prawa wybieralności,
 - 5) utraty praw publicznych.
2. Przewodniczący i zarząd osiedla są odpowiedzialni przed ogólnym zebraniem mieszkańców i mogą być przez zebranie mieszkańców odwołani, jeżeli nie wykonują swych obowiązków, naruszają postanowienia statutu.
3. Odwołanie z funkcji powinno nastąpić po wysłuchaniu zainteresowanego.
4. Wygaśnięcie mandatu stwierdza ogólne zebranie mieszkańców w drodze uchwały. O wygaśnięciu mandatu informuje się Przewodniczącego Rady Miejskiej.

§ 22.

1. W przypadku wygaśnięcia mandatu przewodniczącego lub członka zarządu osiedla - Przewodniczący Rady Miejskiej zarządza wybory przedterminowe w terminie 30 dni od daty powzięcia wiadomości.
2. Wybory przedterminowe odbywają się na zasadach określonych w § 19 - 20 statutu.
3. Wyborów przedterminowych nie przeprowadza się, jeżeli do końca kadencji pozostało mniej niż 6 miesięcy.

Rozdział IV

Zasady składania przez organy osiedla sprawozdania przed zebraniem miejskim

§ 23.

Zarząd osiedla obowiązany jest składać sprawozdanie ze swej działalności obejmującej całość realizowanych zadań, tj.:

- 1) realizacji uchwał ogólnego zebrania mieszkańców,
- 2) wpływów i wydatków ze środków finansowych osiedla,
- 3) efektów działań społeczno-organizatorskich zwłaszcza wyników organizowanych prac społecznych,
- 4) realizacji zadań z zakresu administracji,

5) innych działań mających istotne znaczenie dla mieszkańców osiedla.

Rozdział V

**Sposób gospodarowania
środkami finansowymi osiedla**

§ 24.

1. Fundusze osiedla składają się:
 - 1) z wydzielonych przez Radę Miejską środków finansowych,
 - 2) z dochodów uzyskanych gospodarowaniem mieniem komunalnym przekazanym przez gminę,
 - 3) z dobrowolnych wpłat zakładów pracy, organizacji społecznych mieszkańców oraz środków uzyskanych z organizowanych przedsięwzięć.
2. Plan finansowo – rzeczowy samorządu mieszkańców osiedla zatwierdza zebranie mieszkańców, corocznie.

§ 25.

1. Fundusze osiedla mogą być przeznaczone na działalność społeczno - wychowawczą, na inwestycje, remonty i konserwacje urządzeń użyteczności publicznej znajdujących się na osiedlu.
2. O przeznaczeniu funduszy osiedla decyduje ogólne zebranie mieszkańców.

§ 26.

Gospodarka finansowa osiedla jest jawna.

Rozdział VI

Postanowienia końcowe

§ 27.

1. Zmiany w statucie osiedla uchwała się w takim samym trybie jak Statut Osiedla.
2. W sprawach nieuregulowanych w Statucie Osiedla mają zastosowanie obowiązujące przepisy prawa, postanowienia Statutu Gminy Iłża oraz inne uchwały i zarządzenia organów Gminy.

Przewodniczący Rady:
Artur Prokop

236

UCHWAŁA Nr LXVIII/383/10

RADY MIEJSKIEJ W IŁŻY

z dnia 8 listopada 2010 r.

w sprawie przyjęcia Statutu Osiedla nr 2 w gminie Iłża.

Na podstawie art. 18 ust. 2 pkt 7, art. 35 ust. 1 i 3, art. 37 ust. 4 ustawy z dnia 8 marca 1990r. o samorządzie gminnym (tekst jednolity Dz.U. z 2001r. Nr 142, poz. 1591 z późn. zmian.) Rada Miejska w Iłży po przeprowadzeniu konsultacji z mieszkańcami postanawia:

§ 1. Nadać Statut Osiedlu nr 2 w brzmieniu stanowiącym załącznik nr 1 do niniejszej uchwały.

§ 2. Wykonanie uchwały powierza się Burmistrzowi Iłży.

§ 3. Uchwała wchodzi w życie po upływie 14 dni od dnia jej ogłoszenia w Dzienniku Urzędowym Województwa Mazowieckiego.

Przewodniczący Rady:
Artur Prokop

Załącznik nr 1
do uchwały nr LXVIII/383/10
Rady Miejskiej w Iłży
z dnia 8 listopada 2010r.

STATUT OSIEDLA NR 2

Rozdział I

Nazwa, teren działania i zadania osiedla

§ 1.

1. Osiedle nr 2 stanowi ogół mieszkańców ulic: Garbarskiej, Garncarskiej, Plk. Muzyki, Przy Malenie, Radomskiej, Rynek, Warszawskiej, Wójtowskiej, Wójtowskiego Młyna, Placu 11-Listopada, Kowalskiej, Kochanowskiego, Dr Anki.
2. Osiedle jest jednostką pomocniczą Gminy Iłża i funkcjonuje na podstawie ustawy z dnia 8 marca 1990r. o samorządzie gminnym (Dz.U. z 2001r. Nr 142, poz. 1591 ze zmianami), Statutu Gminy Iłża i niniejszego statutu.

§ 2.

Zadania osiedla to:

- 1) zapewnienie udziału mieszkańców w rozpatrywaniu spraw socjalno - bytowych, kulturalnych i innych związanych z miejscem zamieszkania,
- 2) gospodarowanie mieniem komunalnym przekazanym przez gminę,
- 3) dysponowanie środkami finansowymi osiedla,
- 4) sprawowanie kontroli społecznej nad działalnością jednostek organizacyjnych działających w osiedlu,
- 5) organizowanie prac społecznych,
- 6) kształtowanie odpowiednich stosunków współżycia mieszkańców.

§ 3.

Mieszkańcy osiedla realizują zadania określone w § 2 poprzez:

- 1) podejmowanie uchwał,
- 2) opiniowania spraw o podstawowym znaczeniu dla mieszkańców osiedla,
- 3) wnioskowania do Rady Miejskiej o rozpatrzenie spraw, których załatwienie wykracza poza możliwości osiedla oraz w sprawach pokontrolnych,
- 4) współuczestnictwo i współpracę w działalności organów Gminy.

§ 4.

Wydatki związane z realizacją zadań osiedla mogą być pokrywane z budżetu gminy lub środków posiadanych przez osiedle.

§ 5.

Mieszkańcy osiedla i zarząd osiedla współpracują z radnymi z terenu osiedla w celu wykonania zadań osiedla.

§ 6.

1. Osiedle zarządza przekazanym mu przez Gminę mieniem komunalnym oraz mieniem będącym w jego posiadaniu oraz rozporządza dochodami z tego źródła z przeznaczeniem ich na potrzeby osiedla.
2. W zakresie zwykłego zarządu mieniem o jakim mowa w ust. 1, osiedle:
 - 1) utrzymuje mienie w stanie niepogorszonym, poprzez dokonywanie niezbędnych napraw, konserwacji i remontów,
 - 2) załatwia sprawy bieżące związane z eksploatacją mienia,
 - 3) pobiera dochody i korzysta z mienia zgodnie z przeznaczeniem,
 - 4) może oddawać w najem, dzierżawę lub do innego korzystania lokale, obiekty i grunty po uprzednim uzgodnieniu z Burmistrzem Iłży i przedstawieniu Radzie Miejskiej w Iłży,
 - 5) może zawierać umowy z osobami fizycznymi, prawnymi i jednostkami nieposiadającymi osobowości prawnej w zakresie określonym w pkt 1 – 4.
3. W przypadku przekazywania osiedlu nowych składników mienia komunalnego, Rada Miejska w Iłży określi w drodze uchwały zasady przekazywania tych składników.
4. Wszystkie przysługujące dotychczas mieszkańcom prawa własności i użytkowania lub inne prawa rzeczowe i majątkowe jako mienie gminne, pozostają nienaruszone.

§ 7.

1. Nadzór nad działalnością osiedla sprawuje Rada Miejska w Iłży oraz w jej imieniu Burmistrz Iłży.

2. Burmistrz ma prawo zawieszenia uchwał ogólnego zebrania mieszkańców lub decyzji organu wykonawczego, jeżeli uchwała lub decyzja jest sprzeczna z prawem i Statutem Gminy. Uchylić uchwałę lub decyzję może natomiast Rada Miejska na sesji.
3. Zawieszenie uchwały lub decyzji wstrzymuje ich wykonanie.
4. Burmistrz może zawiesić w czynnościach przewodniczącego do czasu rozpatrzenia sprawy przez ogólne zebranie mieszkańców, jeżeli swoim postępowaniem narusza przepisy prawa i nie wykonuje swoich obowiązków.
5. Organy nadzoru mają prawo żądania niezbędnych informacji i danych dotyczących organizacji i funkcjonowania osiedla oraz mogą dokonywać wizytacji i uczestniczyć w zebraniach organów osiedla, dokonują oceny pracy organów samorządu mieszkańców osiedla oraz organizują wymianę doświadczeń w tym zakresie.

Rozdział II Struktura organizacyjna

§ 8.

1. Organami osiedla są:
 - a) ogólne zebranie mieszkańców,
 - b) zarząd osiedla.
2. Na czele zarządu osiedla stoi przewodniczący.

§ 9.

Kadencja zarządu osiedla i przewodniczącego zarządu trwa 4 lata i kończy się z wyborem nowych organów.

§ 10.

Zarząd osiedla jest obowiązany co najmniej raz w roku składać sprawozdanie ze swej działalności ogólnemu zebraniu mieszkańców.

§ 11.

1. Ogólne zebranie mieszkańców jest organem uchwałodawczym osiedla.
2. Prawo do udziału w zebraniu mają wszyscy mieszkańcy osiedla posiadający czynne prawo wyborcze do Rady Miejskiej.

§ 12.

1. Zebranie jest ważne, gdy zostali o nim powiadomieni mieszkańcy osiedla w sposób zwyczajowo przyjęty.
2. Uchwały zebrania w I-wszym terminie zapadają zwykłą większością głosów w głosowaniu jawnym, przy obecności co najmniej 1/5 uprawnionych do głosowania z zastrzeżeniem ust. 4.

3. O ile w wyznaczonym terminie nie uzyskano niezbędnego quorum, zebranie i unormowały w II-gim terminie po upływie ½ godz. są ważne bez względu na liczbę obecnych mieszkańców.
4. Ogólne zebranie mieszkańców może postanowić o przeprowadzeniu tajnego głosowania.

§ 13.

1. Ogólne zebranie mieszkańców zwołuje przewodniczący zarządu osiedla z własnej inicjatywy lub na pisemny wniosek:
 - a) 1/10 mieszkańców uprawnionych do głosowania,
 - b) zarządu osiedla,
 - c) Przewodniczącego Rady Miejskiej.
2. Ogólne zebranie mieszkańców odbywa się w miarę potrzeb jednak nie rzadziej niż 2 razy w roku.
3. Ogólne zebranie zwołane na wniosek organów wymienionych w ust. 1 powinno się odbyć w terminie 14 dni od daty zgłoszenia wniosku.

§ 14.

Ogólne zebranie mieszkańców:

- 1) Wybiera i odwołuje zarząd osiedla,
- 2) Rozpatruje sprawozdania z działalności zarządu osiedla,
- 3) Podejmuje uchwały w sprawach należących do zadań osiedla.

§ 15.

1. Zarząd osiedla:

- 1) jest organem wykonawczym osiedla,
- 2) jego pracami kieruje przewodniczący i reprezentuje go na zewnątrz,
- 3) wykonuje czynności związane z gospodarowaniem środkami finansowymi osiedla,
- 4) przewodniczący reprezentuje osiedle na sesjach Rady Miejskiej, gdzie również może zgłaszać wnioski w imieniu ogólnego zebrania mieszkańców,
- 5) wykonuje inne zadania powierzone mu na mocy przepisów prawa,
- 6) zwołuje ogólne zebranie mieszkańców z własnej inicjatywy lub na wniosek wymieniony w § 13 ust. 1 ustala dzień, godzinę i miejsce zebrania i informuje o tym mieszkańców osiedla co najmniej na 7 dni przed terminem zebrania w sposób zwyczajowo przyjęty,

- 7) może zapraszać na zebranie przedstawicieli jednostek organizacyjnych zainteresowanych tematyką zebrania,
 - 8) występuje wobec zebranych z inicjatywami dot. udziału mieszkańców w rozwiązywaniu problemów osiedla,
 - 9) w ramach udzielonych upoważnień ogólnego zebrania mieszkańców może pełnić funkcję przewodniczącego komitetu prac społecznych,
 - 10) współdziała z organami samorządu terytorialnego w celu wspólnej realizacji zadań osiedla.
2. Zarząd osiedla i przewodniczący pełnią funkcję społecznie z zastrzeżeniem ust. 3.
3. Za wykonanie zadań, o których mowa w ust. 1 pkt 4 przewodniczący otrzymuje diety oraz zwrot kosztów służbowych na zasadach określonych przez Radę Miejską.

§ 16.

1. Zarząd osiedla składa się z 5 do 7 osób wybranych przez ogólne zebranie mieszkańców.
2. Zarząd osiedla obraduje na posiedzeniach.
3. Posiedzenia zarządu osiedla odbywają się w miarę potrzeb nie rzadziej niż 2 razy w roku.
4. Uchwały zarządu osiedla zapadają zwykłą większością głosów.
5. Zarząd osiedla przygotowuje projekty uchwał zebrania.
6. Zarząd osiedla wykonuje uchwały ogólnego zebrania mieszkańców oraz składa sprawozdanie z wykonania uchwał.
7. Zarząd osiedla podejmuje uchwały we wszystkich sprawach dotyczących osiedla, w szczególności zarządza mieniem komunalnym przekazany przez gminę.
8. Decyduje w sprawach udziału osiedla w postępowaniu administracyjnym.

Rozdział III

**Tryb wyborów i odwoływania
organów osiedla oraz uzupełnienia składu
tych organów w czasie kadencji**

§ 17.

1. Ogólne zebranie mieszkańców, na którym ma być dokonany wybór zarządu osiedla zwołuje Przewodniczący Rady Miejskiej, określając miejsce, dzień i godzinę zebrania.
Miejscem zebrania musi być obiekt użyteczności publicznej.
2. Zarządzenie Przewodniczącego Rady Miejskiej o zwołaniu zebrania w celu wyboru zarządu osiedla wraz z listą osób uprawnionych

do głosowania, powinno być podane do wiadomości mieszkańców co najmniej na 14 dni przed wyznaczoną datą zebrania.

§ 18.

1. Dla dokonania ważnego wyboru zarządu osiedla wymagana jest obecność co najmniej 1/5 uprawnionych do głosowania mieszkańców osiedla.
2. O ile w wyznaczonym terminie nie uzyskano niezbędnego quorum, wybory w II-gim terminie po upływie 1/2 godziny są ważne bez względu na liczbę obecnych mieszkańców osiedla.

§ 19.

1. Wybory zarządu osiedla zarządza przewodniczący zebrania.
2. Przewodniczącego zebrania wybierają mieszkańcy w głosowaniu jawnym zwykłą większością głosów.
3. Wybory przeprowadza komisja skrutacyjna, składająca się z 3 osób wybranych spośród uprawnionych do głosowania.
4. Członek komisji skrutacyjnej nie może kandydować do zarządu osiedla.
5. Komisja skrutacyjna wybiera spośród siebie przewodniczącego.
6. Do zadań komisji należy:
 - a) przyjęcie zgłoszeń kandydatów i przygotowanie kart do głosowania alfabetycznie,
 - b) przeprowadzenie głosowania,
 - c) ustalenie i ogłoszenie wyników głosowania,
 - d) sporządzenie protokołu o wynikach wyborów.
7. Protokół z przeprowadzonych wyborów podpisują wszyscy członkowie komisji skrutacyjnej oraz przewodniczący zebrania.

§ 20.

1. Wybory odbywają się przy nieograniczonej liczbie kandydatów zgłoszonych bezpośrednio przez uprawnionych do głosowania uczestników zebrania w głosowaniu tajnym zwykłą większością głosów.
2. Prawo wybieralności (bierne prawo wyborcze) do zarządu osiedla przysługuje osobie mającej prawo wyborcze do Rady Miejskiej.
3. Nie mają prawa wybieralności osoby skazane prawomocnym wyrokiem.
4. Wybór członków zarządu osiedla odbywa się w głosowaniu tajnym.

5. Za wybranych kandydatów do zarządu osiedla uważa się tych, którzy uzyskali największą liczbę głosów.
6. Wybór przewodniczącego zarządu odbywa się oddzielnym głosowaniem tajnym.
7. W przypadku, gdy żaden z kandydatów na przewodniczącego nie uzyskał ponad 50% głosów, przewodniczący zebrania zarządza dodatkowe głosowanie spośród dwóch kandydatów, którzy uzyskali największą ilość głosów.

§ 21.

1. Mandat przewodniczącego i członka zarządu osiedla wygasa w przypadku:
 - 1) śmierci,
 - 2) zrzeczenia się,
 - 3) odwołania przed upływem kadencji,
 - 4) utraty prawa wybieralności,
 - 5) utraty praw publicznych.
2. Przewodniczący i zarząd osiedla są odpowiedzialni przed ogólnym zebraniem mieszkańców i mogą być przez zebranie mieszkańców odwołani, jeżeli nie wykonują swych obowiązków, naruszają postanowienia statutu.
3. Odwołanie z funkcji powinno nastąpić po wysłuchaniu zainteresowanego.
4. Wygaśnięcie mandatu stwierdza ogólne zebranie mieszkańców w drodze uchwały. O wygaśnięciu mandatu informuje się Przewodniczącego Rady Miejskiej.

§ 22.

1. W przypadku wygaśnięcia mandatu przewodniczącego lub członka zarządu osiedla - Przewodniczący Rady Miejskiej zarządza wybory przedterminowe w terminie 30 dni od daty powzięcia wiadomości.
2. Wybory przedterminowe odbywają się na zasadach określonych w § 19 - 20 statutu.
3. Wyborów przedterminowych nie przeprowadza się, jeżeli do końca kadencji pozostało mniej niż 6 miesięcy.

Rozdział IV

Zasady składania przez organy osiedla sprawozdania przed zebraniem miejskim

§ 23.

Zarząd osiedla obowiązany jest składać sprawozdanie ze swej działalności obejmującej całość zadań realizowanych zadań, tj.:

- 1) realizacji uchwał ogólnego zebrania mieszkańców,
- 2) wpływów i wydatków ze środków finansowych osiedla,
- 3) efektów działań społeczno-organizatorskich zwłaszcza wyników organizowanych prac społecznych,
- 4) realizacji zadań z zakresu administracji,
- 5) innych działań mających istotne znaczenie dla mieszkańców osiedla.

Rozdział V

Sposób gospodarowania środkami finansowymi osiedla

§ 24.

1. Fundusze osiedla składają się:
 - 1) z wydzielonych przez Radę Miejską środków finansowych,
 - 2) z dochodów uzyskanych gospodarowaniem mieniem komunalnym przekazanym przez gminę,
 - 3) z dobrowolnych wpłat zakładów pracy, organizacji społecznych mieszkańców oraz środków uzyskanych z organizowanych przedsięwzięć.
2. Plan finansowo – rzeczowy samorządu mieszkańców osiedla zatwierdza zebranie mieszkańców, corocznie.

§ 25.

1. Fundusze osiedla mogą być przeznaczone na działalność społeczno - wychowawczą, na inwestycje, remonty i konserwacje urządzeń użyteczności publicznej znajdujących się na osiedlu.
2. O przeznaczeniu funduszy osiedla decyduje ogólne zebranie mieszkańców.

§ 26.

Gospodarka finansowa osiedla jest jawna.

Rozdział VI

Postanowienia końcowe

§ 27.

1. Zmiany w statucie osiedla uchwała się w takim samym trybie jak Statut Osiedla.
2. W sprawach nieuregulowanych w Statucie Osiedla mają zastosowanie obowiązujące przepisy prawa, postanowienia Statutu Gminy Ilża oraz inne uchwały i zarządzenia organów Gminy.

Przewodniczący Rady:
Artur Prokop

237

UCHWAŁA Nr LXVIII/384/10

RADY MIEJSKIEJ W IŁŻY

z dnia 8 listopada 2010 r.

w sprawie przyjęcia Statutu Osiedla nr 3 w gminie Iłża.

Na podstawie art. 18 ust. 2 pkt 7, art. 35 ust. 1 i 3, art. 37 ust. 4 ustawy z dnia 8 marca 1990r. o samorządzie gminnym (tekst jednolity Dz.U. z 2001r. Nr 142, poz. 1591 z późn. zmian.) Rada Miejska w Iłży po przeprowadzeniu konsultacji z mieszkańcami postanawia:

§ 1. Nadać Statut Osiedlu nr 3 w brzmieniu stanowiącym załącznik nr 1 do niniejszej uchwały.

§ 2. Wykonanie uchwały powierza się Burmistrzowi Iłży.

§ 3. Uchwała wchodzi w życie po upływie 14 dni od dnia jej ogłoszenia w Dzienniku Urzędowym Województwa Mazowieckiego.

Przewodniczący Rady:
Artur Prokop

Załącznik nr 1
do uchwały nr LXVIII/384/10
Rady Miejskiej w Iłży
z dnia 8 listopada 2010r.

STATUT OSIEDLA NR 3

Rozdział I

Nazwa, teren działania i zadania osiedla

§ 1.

Osiedle nr 3 stanowi ogół mieszkańców ulic: Staromiejskiej, Wołyńiaków, Kampanii Wrześniowej, Podzamcza, Św. Franciszka, Przy Murach, Wojska Polskiego, Błazińskiej, Krzemieniec, Pankowszczyzny, Tylnej, Mostowej, Postawiana Listopadowego, Partyzantów Ratuszowej, Tatarskiej.

1. Osiedle jest jednostką pomocniczą Gminy Iłża i funkcjonuje na podstawie ustawy z dnia 8 marca 1990r. o samorządzie gminnym (Dz.U. z 2001r. Nr 142, poz. 1591 ze zmianami), Statutu Gminy Iłża i niniejszego statutu.

§ 2.

Zadania osiedla to:

- 1) zapewnienie udziału mieszkańców w rozpatrywaniu spraw socjalno - bytowych, kulturalnych i innych związanych z miejscem zamieszkania,
- 2) gospodarowanie mieniem komunalnym przekazany przez gminę,
- 3) dysponowanie środkami finansowymi osiedla,

4) sprawowanie kontroli społecznej nad działalnością jednostek organizacyjnych działających w osiedlu,

5) organizowanie prac społecznych,

6) kształtowanie odpowiednich stosunków współżycia mieszkańców.

§ 3.

Mieszkańcy osiedla realizują zadania określone w § 2 poprzez:

1) podejmowanie uchwał,

2) opiniowania spraw o podstawowym znaczeniu dla mieszkańców osiedla,

3) wnioskowania do Rady Miejskiej o rozpatrzenie spraw, których załatwienie wykracza poza możliwości osiedla oraz w sprawach pokontrolnych,

4) współuczestnictwo i współpracę w działalności organów Gminy.

§ 4.

Wydatki związane z realizacją zadań osiedla mogą być pokrywane z budżetu gminy lub środków posiadanych przez osiedle.

§ 5.

Mieszkańcy osiedla i zarząd osiedla współpracują z radnymi z terenu osiedla w celu wykonania zadań osiedla.

§ 6.

1. Osiedle zarządza przekazanym mu przez Gminę mieniem komunalnym oraz mieniem będącym w jego posiadaniu oraz rozporządza dochodami z tego źródła z przeznaczeniem ich na potrzeby osiedla.
2. W zakresie zwykłego zarządu mieniem o jakim mowa w ust. 1, osiedle:
 - 1) utrzymuje mienie w stanie niepogorszonym, poprzez dokonywanie niezbędnych napraw, konserwacji i remontów,
 - 2) załatwia sprawy bieżące związane z eksploatacją mienia,
 - 3) pobiera dochody i korzysta z mienia zgodnie z przeznaczeniem,
 - 4) może oddawać w najem, dzierżawę lub do innego korzystania lokale, obiekty i grunty po uprzednim uzgodnieniu z Burmistrzem Iłży i przedstawieniu Radzie Miejskiej w Iłży,
 - 5) może zawierać umowy z osobami fizycznymi, prawnymi i jednostkami nieposiadającymi osobowości prawnej w zakresie określonym w pkt 1 – 4.
3. W przypadku przekazywania osiedlu nowych składników mienia komunalnego, Rada Miejska w Iłży określi w drodze uchwały zasady przekazywania tych składników.
4. Wszystkie przysługujące dotychczas mieszkańcom prawa własności i użytkowania lub inne prawa rzeczowe i majątkowe jako mienie gminne, pozostają nienaruszone.

§ 7.

1. Nadzór nad działalnością osiedla sprawuje Rada Miejska w Iłży oraz w jej imieniu Burmistrz Iłży.
2. Burmistrz ma prawo zawieszenia uchwał ogólnego zebrania mieszkańców lub decyzji organu wykonawczego, jeżeli uchwała lub decyzja jest sprzeczna z prawem i Statutem Gminy. Uchylić uchwałę lub decyzję może natomiast Rada Miejska na sesji.
3. Zawieszenie uchwały lub decyzji wstrzymuje ich wykonanie.
4. Burmistrz może zawiesić w czynnościach przewodniczącego do czasu rozpatrzenia sprawy przez ogólne zebranie mieszkańców,

jeżeli swoim postępowaniem narusza przepisy prawa i nie wykonuje swoich obowiązków.

5. Organy nadzoru mają prawo żądania niezbędnych informacji i danych dotyczących organizacji i funkcjonowania osiedla oraz mogą dokonywać wizytacji i uczestniczyć w zebraniach organów osiedla, dokonują oceny pracy organów samorządu mieszkańców osiedla oraz organizują wymianę doświadczeń w tym zakresie.

Rozdział II

Struktura organizacyjna

§ 8.

1. Organami osiedla są:
 - a) ogólne zebranie mieszkańców,
 - b) zarząd osiedla.
2. Na czele zarządu osiedla stoi przewodniczący.

§ 9.

Kadencja zarządu osiedla i przewodniczącego zarządu trwa 4 lata i kończy się z wyborem nowych organów.

§ 10.

Zarząd osiedla jest obowiązany co najmniej raz w roku składać sprawozdanie ze swej działalności ogólnemu zebraniu mieszkańców.

§ 11.

1. Ogólne zebranie mieszkańców jest organem uchwałodawczym osiedla.
2. Prawo do udziału w zebraniu mają wszyscy mieszkańcy osiedla posiadający czynne prawo wyborcze do Rady Miejskiej.

§ 12.

1. Zebranie jest ważne, gdy zostali o nim powiadomieni mieszkańcy osiedla w sposób zwyczajowo przyjęty.
2. Uchwały zebrania w I-wszym terminie zapadają zwykłą większością głosów w głosowaniu jawnym, przy obecności co najmniej 1/5 uprawnionych do głosowania z zastrzeżeniem ust. 4.
3. O ile w wyznaczonym terminie nie uzyskano niezbędnego kworum, zebranie i unormowały w II-gim terminie po upływie ½ godz. są ważne bez względu na liczbę obecnych mieszkańców.
4. Ogólne zebranie mieszkańców może postanowić o przeprowadzeniu tajnego głosowania.

§ 13.

1. Ogólne zebranie mieszkańców zwołuje przewodniczący zarządu osiedla z własnej inicjatywy lub na pisemny wniosek:
 - a) 1/10 mieszkańców uprawnionych do głosowania,
 - b) zarządu osiedla,
 - c) Przewodniczącego Rady Miejskiej.
2. Ogólne zebranie mieszkańców odbywa się w miarę potrzeb jednak nie rzadziej niż 2 razy w roku.
3. Ogólne zebranie zwołane na wniosek organów wymienionych w ust. 1 powinno się odbyć w terminie 14 dni od daty zgłoszenia wniosku.

§ 14.

Ogólne zebranie mieszkańców:

- 1) Wybiera i odwołuje zarząd osiedla,
- 2) Rozpatruje sprawozdania z działalności zarządu osiedla,
- 3) Podejmuje uchwały w sprawach należących do zadań osiedla.

§ 15.

1. Zarząd osiedla:
 - 1) jest organem wykonawczym osiedla,
 - 2) jego pracami kieruje przewodniczący i reprezentuje go na zewnątrz,
 - 3) wykonuje czynności związane z gospodarowaniem środkami finansowymi osiedla,
 - 4) przewodniczący reprezentuje osiedle na sesjach Rady Miejskiej, gdzie również może zgłaszać wnioski w imieniu ogólnego zebrania mieszkańców,
 - 5) wykonuje inne zadania powierzone mu na mocy przepisów prawa,
 - 6) zwołuje ogólne zebranie mieszkańców z własnej inicjatywy lub na wniosek wymieniony w § 13 ust. 1 ustala dzień, godzinę i miejsce zebrania i informuje o tym mieszkańców osiedla co najmniej na 7 dni przed terminem zebrania w sposób zwyczajowo przyjęty,
 - 7) może zapraszać na zebranie przedstawicieli jednostek organizacyjnych zainteresowanych tematyką zebrania,
 - 8) występuje wobec zebranych z inicjatywami dot. udziału mieszkańców w rozwiązywaniu problemów osiedla,

9) w ramach udzielonych upoważnień ogólnego zebrania mieszkańców może pełnić funkcję przewodniczącego komitetu prac społecznych,

10) współdziała z organami samorządu terytorialnego w celu wspólnej realizacji zadań osiedla.

2. Zarząd osiedla i przewodniczący pełnią funkcję społecznie z zastrzeżeniem ust. 3.

3. Za wykonanie zadań, o których mowa w ust. 1 pkt 4 przewodniczący otrzymuje diety oraz zwrot kosztów służbowych na zasadach określonych przez Radę Miejską.

§ 16.

1. Zarząd osiedla składa się z 5 do 7 osób wybranych przez ogólne zebranie mieszkańców.
2. Zarząd osiedla obraduje na posiedzeniach.
3. Posiedzenia zarządu osiedla odbywają się w miarę potrzeb nie rzadziej niż 2 razy w roku.
4. Uchwały zarządu osiedla zapadają zwykłą większością głosów.
5. Zarząd osiedla przygotowuje projekty uchwał zebrania.
6. Zarząd osiedla wykonuje uchwały ogólnego zebrania mieszkańców oraz składa sprawozdanie z wykonania uchwał.
7. Zarząd osiedla podejmuje uchwały we wszystkich sprawach dotyczących osiedla, w szczególności zarządza mieniem komunalnym przekazanym przez gminę.
8. Decyduje w sprawach udziału osiedla w postępowaniu administracyjnym.

Rozdział III

**Tryb wyborów i odwoływania
organów osiedla oraz uzupełnienia składu
tych organów w czasie kadencji**

§ 17.

1. Ogólne zebranie mieszkańców, na którym ma być dokonany wybór zarządu osiedla zwołuje Przewodniczący Rady Miejskiej, określając miejsce, dzień i godzinę zebrania.

Miejscem zebrania musi być obiekt użyteczności publicznej.

2. Zarządzenie Przewodniczącego Rady Miejskiej o zwołaniu zebrania w celu wyboru zarządu osiedla wraz z listą osób uprawnionych do głosowania, powinno być podane do wiadomości mieszkańców co najmniej na 14 dni przed wyznaczoną datą zebrania.

§ 18.

1. Dla dokonania ważnego wyboru zarządu osiedla wymagana jest obecność co najmniej 1/5 uprawnionych do głosowania mieszkańców osiedla.
2. O ile w wyznaczonym terminie nie uzyskano niezbędnego kworum, wybory w II-gim terminie po upływie 1/2 godziny są ważne bez względu na liczbę obecnych mieszkańców osiedla.

§ 19.

1. Wybory zarządu osiedla zarządza przewodniczący zebrania.
2. Przewodniczącego zebrania wybierają mieszkańcy w głosowaniu jawnym zwykłą większością głosów.
3. Wybory przeprowadza komisja skrutacyjna, składająca się z 3 osób wybranych spośród uprawnionych do głosowania.
4. Członek komisji skrutacyjnej nie może kandydować do zarządu osiedla.
5. Komisja skrutacyjna wybiera spośród siebie przewodniczącego.
6. Do zadań komisji należy:
 - a) przyjęcie zgłoszeń kandydatów i przygotowanie kart do głosowania alfabetycznie,
 - b) przeprowadzenie głosowania,
 - c) ustalenie i ogłoszenie wyników głosowania,
 - d) sporządzenie protokołu o wynikach wyborów.
7. Protokół z przeprowadzonych wyborów podpisują wszyscy członkowie komisji skrutacyjnej oraz przewodniczący zebrania.

§ 20.

1. Wybory odbywają się przy nieograniczonej liczbie kandydatów zgłoszonych bezpośrednio przez uprawnionych do głosowania uczestników zebrania w głosowaniu tajnym zwykłą większością głosów.
2. Prawo wybieralności (bierne prawo wyborcze) do zarządu osiedla przysługuje osobie mającej prawo wyborcze do Rady Miejskiej.
3. Nie mają prawa wybieralności osoby skazane prawomocnym wyrokiem.
4. Wybór członków zarządu osiedla odbywa się w głosowaniu tajnym.
5. Za wybranych kandydatów do zarządu osiedla uważa się tych, którzy uzyskali największą liczbę głosów.

6. Wybór przewodniczącego zarządu odbywa się oddzielnym głosowaniem tajnym.
7. W przypadku, gdy żaden z kandydatów na przewodniczącego nie uzyskał ponad 50% głosów, przewodniczący zebrania zarządza dodatkowe głosowanie spośród dwóch kandydatów, którzy uzyskali największą ilość głosów.

§ 21.

1. Mandat przewodniczącego i członka zarządu osiedla wygasa w przypadku:
 - 1) śmierci,
 - 2) zrzeczenia się,
 - 3) odwołania przed upływem kadencji,
 - 4) utraty prawa wybieralności,
 - 5) utraty praw publicznych.
2. Przewodniczący i zarząd osiedla są odpowiedzialni przed ogólnym zebraniem mieszkańców i mogą być przez zebranie mieszkańców odwołani, jeżeli nie wykonują swych obowiązków, naruszają postanowienia statutu.
3. Odwołanie z funkcji powinno nastąpić po wysłuchaniu zainteresowanego.
4. Wygaśnięcie mandatu stwierdza ogólne zebranie mieszkańców w drodze uchwały. O wygaśnięciu mandatu informuje się Przewodniczącego Rady Miejskiej.

§ 22.

1. W przypadku wygaśnięcia mandatu przewodniczącego lub członka zarządu osiedla - Przewodniczący Rady Miejskiej zarządza wybory przedterminowe w terminie 30 dni od daty powzięcia wiadomości.
2. Wybory przedterminowe odbywają się na zasadach określonych w § 19 - 20 statutu.
3. Wyborów przedterminowych nie przeprowadza się, jeżeli do końca kadencji pozostało mniej niż 6 miesięcy.

Rozdział IV

**Zasady składania przez organy osiedla
sprawozdania przed zebraniem miejskim**

§ 23.

Zarząd osiedla obowiązany jest składać sprawozdanie ze swej działalności obejmującej całość realizowanych zadań, tj.:

- 1) realizacji uchwał ogólnego zebrania mieszkańców,
- 2) wpływów i wydatków ze środków finansowych osiedla,

- 3) efektów działań społeczno-organizatorskich zwłaszcza wyników organizowanych prac społecznych,
- 4) realizacji zadań z zakresu administracji,
- 5) innych działań mających istotne znaczenie dla mieszkańców osiedla.

Rozdział V
**Sposób gospodarowania
środkami finansowymi osiedla**

§ 24.

1. Fundusze osiedla składają się:
 - 1) z wydzielonych przez Radę Miejską środków finansowych,
 - 2) z dochodów uzyskanych gospodarowaniem mieniem komunalnym przekazanym przez gminę,
 - 3) z dobrowolnych wpłat zakładów pracy, organizacji społecznych mieszkańców oraz środków uzyskanych z organizowanych przedsięwzięć.

2. Plan finansowo – rzeczowy samorządu mieszkańców osiedla zatwierdza zebranie mieszkańców, corocznie.

§ 25.

1. Fundusze osiedla mogą być przeznaczone na działalność społeczno - wychowawczą, na inwestycje, remonty i konserwacje urządzeń użyteczności publicznej znajdujących się na osiedlu.
2. O przeznaczeniu funduszy osiedla decyduje ogólne zebranie mieszkańców.

§ 26.

Gospodarka finansowa osiedla jest jawna.

Rozdział VI
Postanowienia końcowe

§ 27.

1. Zmiany w statucie osiedla uchwała się w takim samym trybie jak Statut Osiedla.
2. W sprawach nieuregulowanych w Statucie Osiedla mają zastosowanie obowiązujące przepisy prawa, postanowienia Statutu Gminy Iłża oraz inne uchwały i zarządzenia organów Gminy.

Przewodniczący Rady:
Artur Prokop

238

UCHWAŁA Nr LXVIII/385/10

RADY MIEJSKIEJ W IŁŻY

z dnia 8 listopada 2010 r.

w sprawie przyjęcia Statutu Osiedla nr 4 w gminie Iłża.

Na podstawie art. 18 ust. 2 pkt 7, art. 35 ust. 1 i 3, art. 37 ust. 4 ustawy z dnia 8 marca 1990r. o samorządzie gminnym (tekst jednolity Dz.U. z 2001r. Nr 142, poz. 1591 z późn. zmian.) Rada Miejska w Iłży po przeprowadzeniu konsultacji z mieszkańcami postanawia:

§ 1. Nadać Statut Osiedlu nr 4 w brzmieniu stanowiącym załącznik nr 1 do niniejszej uchwały.

§ 2. Wykonanie uchwały powierza się Burmistrzowi Iłży.

§ 3. Uchwała wchodzi w życie po upływie 14 dni od dnia jej ogłoszenia w Dzienniku Urzędowym Województwa Mazowieckiego.

Przewodniczący Rady:
Artur Prokop

Załącznik nr 1
do uchwały nr LXVIII/385/10
Rady Miejskiej w Iłży
z dnia 8 listopada 2010r.

STATUT OSIEDLA NR 4

Rozdział I

Nazwa, teren działania i zadania osiedla

§ 1.

Osiedle nr 4 stanowi ogół mieszkańców Osiedla Zuchowiec.

1. Osiedle jest jednostką pomocniczą Gminy Iłża i funkcjonuje na podstawie ustawy z dnia 8 marca 1990r. o samorządzie gminnym (Dz.U. z 2001r. Nr 142, poz. 1591 ze zmianami), Statutu Gminy Iłża i niniejszego statutu.

§ 2.

Zadania osiedla to:

- 1) zapewnienie udziału mieszkańców w rozpatrywaniu spraw socjalno - bytowych, kulturalnych i innych związanych z miejscem zamieszkania,
- 2) gospodarowanie mieniem komunalnym przekazanym przez gminę,
- 3) dysponowanie środkami finansowymi osiedla,
- 4) sprawowanie kontroli społecznej nad działalnością jednostek organizacyjnych działających w osiedlu,
- 5) organizowanie prac społecznych,
- 6) kształtowanie odpowiednich stosunków współżycia mieszkańców.

§ 3.

Mieszkańcy osiedla realizują zadania określone w § 2 poprzez:

- 1) podejmowanie uchwał,
- 2) opiniowania spraw o podstawowym znaczeniu dla mieszkańców osiedla,
- 3) wnioskowania do Rady Miejskiej o rozpatrzenie spraw, których załatwienie wykracza poza możliwości osiedla oraz w sprawach pokontrolnych,
- 4) współuczestnictwo i współpracę w działalności organów Gminy.

§ 4.

Wydatki związane z realizacją zadań osiedla mogą być pokrywane z budżetu gminy lub środków posiadanych przez osiedle.

§ 5.

Mieszkańcy osiedla i zarząd osiedla współpracują z radnymi z terenu osiedla w celu wykonania zadań osiedla.

§ 6.

1. Osiedle zarządza przekazanym mu przez Gminę mieniem komunalnym oraz mieniem będącym w jego posiadaniu oraz rozporządza dochodami z tego źródła z przeznaczeniem ich na potrzeby osiedla.

2. W zakresie zwykłego zarządu mieniem o jakim mowa w ust. 1, osiedle:

- 1) utrzymuje mienie w stanie niepogorszonym, poprzez dokonywanie niezbędnych napraw, konserwacji i remontów,
- 2) załatwia sprawy bieżące związane z eksploatacją mienia,
- 3) pobiera dochody i korzysta z mienia zgodnie z przeznaczeniem,
- 4) może oddawać w najem, dzierżawę lub do innego korzystania lokale, obiekty i grunty po uprzednim uzgodnieniu z Burmistrzem Iłży i przedstawieniu Radzie Miejskiej w Iłży,
- 5) może zawierać umowy z osobami fizycznymi, prawnymi i jednostkami nieposiadającymi osobowości prawnej w zakresie określonym w pkt 1 – 4.

3. W przypadku przekazywania osiedlu nowych składników mienia komunalnego, Rada Miejska w Iłży określi w drodze uchwały zasady przekazywania tych składników.

4. Wszystkie przysługujące dotychczas mieszkańcom prawa własności i użytkowania lub inne prawa rzeczowe i majątkowe jako mienie gminne, pozostają nienaruszone.

§ 7.

1. Nadzór nad działalnością osiedla sprawuje Rada Miejska w Iłży oraz w jej imieniu Burmistrz Iłży.

2. Burmistrz ma prawo zawieszenia uchwał ogólnego zebrania mieszkańców lub decyzji organu wykonawczego, jeżeli uchwała lub decyzja jest sprzeczna z prawem i Statutem Gminy. Uchylić uchwałę lub decyzję może natomiast Rada Miejska na sesji.

3. Zawieszenie uchwały lub decyzji wstrzymuje ich wykonanie.
4. Burmistrz może zawiesić w czynnościach przewodniczącego do czasu rozpatrzenia sprawy przez ogólne zebranie mieszkańców, jeżeli swoim postępowaniem narusza przepisy prawa i nie wykonuje swoich obowiązków.
5. Organy nadzoru mają prawo żądania niezbędnych informacji i danych dotyczących organizacji i funkcjonowania osiedla oraz mogą dokonywać wizytacji i uczestniczyć w zebraniach organów osiedla, dokonują oceny pracy organów samorządu mieszkańców osiedla oraz organizują wymianę doświadczeń w tym zakresie.

Rozdział II Struktura organizacyjna

§ 8.

1. Organami osiedla są:
 - a) ogólne zebranie mieszkańców,
 - b) zarząd osiedla.
2. Na czele zarządu osiedla stoi przewodniczący.

§ 9.

Kadencja zarządu osiedla i przewodniczącego zarządu trwa 4 lata i kończy się z wyborem nowych organów.

§ 10.

Zarząd osiedla jest obowiązany co najmniej raz w roku składać sprawozdanie ze swej działalności ogólnemu zebraniu mieszkańców.

§ 11.

1. Ogólne zebranie mieszkańców jest organem uchwałodawczym osiedla.
2. Prawo do udziału w zebraniu mają wszyscy mieszkańcy osiedla posiadający czynne prawo wyborcze do Rady Miejskiej.

§ 12.

1. Zebranie jest ważne, gdy zostali o nim powiadomieni mieszkańcy osiedla w sposób zwyczajowo przyjęty.
2. Uchwały zebrania w I-wszym terminie zapadają zwykłą większością głosów w głosowaniu jawnym, przy obecności co najmniej 1/5 uprawnionych do głosowania z zastrzeżeniem ust. 4.
3. O ile w wyznaczonym terminie nie uzyskano niezbędnego kworum, zebranie i unormowały w II-gim terminie po upływie ½ godz. są

ważne bez względu na liczbę obecnych mieszkańców.

4. Ogólne zebranie mieszkańców może postanowić o przeprowadzeniu tajnego głosowania.

§ 13.

1. Ogólne zebranie mieszkańców zwołuje przewodniczący zarządu osiedla z własnej inicjatywy lub na pisemny wniosek:
 - a) 1/10 mieszkańców uprawnionych do głosowania,
 - b) zarządu osiedla,
 - c) Przewodniczącego Rady Miejskiej.
2. Ogólne zebranie mieszkańców odbywa się w miarę potrzeb jednak nie rzadziej niż 2 razy w roku.
3. Ogólne zebranie zwołane na wniosek organów wymienionych w ust. 1 powinno się odbyć w terminie 14 dni od daty zgłoszenia wniosku.

§ 14.

Ogólne zebranie mieszkańców:

- 1) Wybiera i odwołuje zarząd osiedla,
- 2) Rozpatruje sprawozdania z działalności zarządu osiedla,
- 3) Podejmuje uchwały w sprawach należących do zadań osiedla.

§ 15.

1. Zarząd osiedla:
 - 1) jest organem wykonawczym osiedla,
 - 2) jego pracami kieruje przewodniczący i reprezentuje go na zewnątrz,
 - 3) wykonuje czynności związane z gospodarowaniem środkami finansowymi osiedla,
 - 4) przewodniczący reprezentuje osiedle na sesjach Rady Miejskiej, gdzie również może zgłaszać wnioski w imieniu ogólnego zebrania mieszkańców,
 - 5) wykonuje inne zadania powierzone mu na mocy przepisów prawa,
 - 6) zwołuje ogólne zebranie mieszkańców z własnej inicjatywy lub na wniosek wymieniony w § 13 ust. 1 ustala dzień, godzinę i miejsce zebrania i informuje o tym mieszkańców osiedla co najmniej na 7 dni przed terminem zebrania w sposób zwyczajowo przyjęty,

- 7) może zapraszać na zebranie przedstawicieli jednostek organizacyjnych zainteresowanych tematyką zebrania,
 - 8) występuje wobec zebranych z inicjatywami dot. udziału mieszkańców w rozwiązywaniu problemów osiedla,
 - 9) w ramach udzielonych upoważnień ogólnego zebrania mieszkańców może pełnić funkcję przewodniczącego komitetu prac społecznych,
 - 10) współdziała z organami samorządu terytorialnego w celu wspólnej realizacji zadań osiedla.
2. Zarząd osiedla i przewodniczący pełnią funkcję społecznie z zastrzeżeniem ust. 3.
3. Za wykonanie zadań, o których mowa w ust. 1 pkt 4 przewodniczący otrzymuje diety oraz zwrot kosztów służbowych na zasadach określonych przez Radę Miejską.

§ 16.

1. Zarząd osiedla składa się z 5 do 7 osób wybranych przez ogólne zebranie mieszkańców.
2. Zarząd osiedla obraduje na posiedzeniach.
3. Posiedzenia zarządu osiedla odbywają się w miarę potrzeb nie rzadziej niż 2 razy w roku.
4. Uchwały zarządu osiedla zapadają zwykłą większością głosów.
5. Zarząd osiedla przygotowuje projekty uchwał zebrania.
6. Zarząd osiedla wykonuje uchwały ogólnego zebrania mieszkańców oraz składa sprawozdanie z wykonania uchwał.
7. Zarząd osiedla podejmuje uchwały we wszystkich sprawach dotyczących osiedla, w szczególności zarządza mieniem komunalnym przekazanym przez gminę.
8. Decyduje w sprawach udziału osiedla w postępowaniu administracyjnym.

Rozdział III

**Tryb wyborów i odwoływania
organów osiedla oraz uzupełnienia składu
tych organów w czasie kadencji**

§ 17.

1. Ogólne zebranie mieszkańców, na którym ma być dokonany wybór zarządu osiedla zwołuje Przewodniczący Rady Miejskiej, określając miejsce, dzień i godzinę zebrania.
Miejscem zebrania musi być obiekt użyteczności publicznej.

2. Zarządzenie Przewodniczącego Rady Miejskiej o zwołaniu zebrania w celu wyboru zarządu osiedla wraz z listą osób uprawnionych do głosowania, powinno być podane do wiadomości mieszkańców co najmniej na 14 dni przed wyznaczoną datą zebrania.

§ 18.

1. Dla dokonania ważnego wyboru zarządu osiedla wymagana jest obecność co najmniej 1/5 uprawnionych do głosowania mieszkańców osiedla.
2. O ile w wyznaczonym terminie nie uzyskano niezbędnego quorum, wybory w II-gim terminie po upływie 1/2 godziny są ważne bez względu na liczbę obecnych mieszkańców osiedla.

§ 19.

1. Wybory zarządu osiedla zarządza przewodniczący zebrania.
2. Przewodniczącego zebrania wybierają mieszkańcy w głosowaniu jawnym zwykłą większością głosów.
3. Wybory przeprowadza komisja skrutacyjna, składająca się z 3 osób wybranych spośród uprawnionych do głosowania.
4. Członek komisji skrutacyjnej nie może kandydować do zarządu osiedla.
5. Komisja skrutacyjna wybiera spośród siebie przewodniczącego.
6. Do zadań komisji należy:
 - a) przyjęcie zgłoszeń kandydatów i przygotowanie kart do głosowania alfabetycznie,
 - b) przeprowadzenie głosowania,
 - c) ustalenie i ogłoszenie wyników głosowania,
 - d) sporządzenie protokołu o wynikach wyborów.
7. Protokół z przeprowadzonych wyborów podpisują wszyscy członkowie komisji skrutacyjnej oraz przewodniczący zebrania.

§ 20.

1. Wybory odbywają się przy nieograniczonej liczbie kandydatów zgłoszonych bezpośrednio przez uprawnionych do głosowania uczestników zebrania w głosowaniu tajnym zwykłą większością głosów.
2. Prawo wybieralności (bierne prawo wyborcze) do zarządu osiedla przysługuje osobie mającej prawo wyborcze do Rady Miejskiej.
3. Nie mają prawa wybieralności osoby skazane prawomocnym wyrokiem.
4. Wybór członków zarządu osiedla odbywa się w głosowaniu tajnym.

5. Za wybranych kandydatów do zarządu osiedla uważa się tych, którzy uzyskali największą liczbę głosów.
6. Wybór przewodniczącego zarządu odbywa się oddzielnym głosowaniem tajnym.
7. W przypadku, gdy żaden z kandydatów na przewodniczącego nie uzyskał ponad 50% głosów, przewodniczący zebrania zarządza dodatkowe głosowanie spośród dwóch kandydatów, którzy uzyskali największą ilość głosów.

§ 21.

1. Mandat przewodniczącego i członka zarządu osiedla wygasa w przypadku:
 - 1) śmierci,
 - 2) zrzeczenia się,
 - 3) odwołania przed upływem kadencji,
 - 4) utraty prawa wybieralności,
 - 5) utraty praw publicznych.
2. Przewodniczący i zarząd osiedla są odpowiedzialni przed ogólnym zebraniem mieszkańców i mogą być przez zebranie mieszkańców odwołani, jeżeli nie wykonują swych obowiązków, naruszają postanowienia statutu.
3. Odwołanie z funkcji powinno nastąpić po wysłuchaniu zainteresowanego.
4. Wygaśnięcie mandatu stwierdza ogólne zebranie mieszkańców w drodze uchwały. O wygaśnięciu mandatu informuje się Przewodniczącego Rady Miejskiej.

§ 22.

1. W przypadku wygaśnięcia mandatu przewodniczącego lub członka zarządu osiedla - Przewodniczący Rady Miejskiej zarządza wybory przedterminowe w terminie 30 dni od daty powzięcia wiadomości.
2. Wybory przedterminowe odbywają się na zasadach określonych w § 19 - 20 statutu.
3. Wyborów przedterminowych nie przeprowadza się, jeżeli do końca kadencji pozostało mniej niż 6 miesięcy.

Rozdział IV

Zasady składania przez organy osiedla sprawozdania przed zebraniem miejskim

§ 23.

Zarząd osiedla obowiązany jest składać sprawozdanie ze swej działalności obejmującej całość zadań realizowanych zadań, tj.:

- 1) realizacji uchwał ogólnego zebrania mieszkańców,
- 2) wpływów i wydatków ze środków finansowych osiedla,
- 3) efektów działań społeczno-organizatorskich zwłaszcza wyników organizowanych prac społecznych,
- 4) realizacji zadań z zakresu administracji,
- 5) innych działań mających istotne znaczenie dla mieszkańców osiedla.

Rozdział V

Sposób gospodarowania środkami finansowymi osiedla

§ 24.

1. Fundusze osiedla składają się:
 - 1) z wydzielonych przez Radę Miejską środków finansowych,
 - 2) z dochodów uzyskanych gospodarowaniem mieniem komunalnym przekazanym przez gminę,
 - 3) z dobrowolnych wpłat zakładów pracy, organizacji społecznych mieszkańców oraz środków uzyskanych z organizowanych przedsięwzięć.
2. Plan finansowo – rzeczowy samorządu mieszkańców osiedla zatwierdza zebranie mieszkańców, corocznie.

§ 25.

1. Fundusze osiedla mogą być przeznaczone na działalność społeczno - wychowawczą, na inwestycje, remonty i konserwacje urządzeń użyteczności publicznej znajdujących się na osiedlu.
2. O przeznaczeniu funduszy osiedla decyduje ogólne zebranie mieszkańców.

§ 26.

Gospodarka finansowa osiedla jest jawna.

Rozdział VI

Postanowienia końcowe

§ 27.

1. Zmiany w statucie osiedla uchwała się w takim samym trybie jak Statut Osiedla.
2. W sprawach nieuregulowanych w Statucie Osiedla mają zastosowanie obowiązujące przepisy prawa, postanowienia Statutu Gminy Iłża oraz inne uchwały i zarządzenia organów Gminy.

Przewodniczący Rady:
Artur Prokop

239

UCHWAŁA Nr LXVIII/386/10

RADY MIEJSKIEJ W IŁŻY

z dnia 8 listopada 2010 r.

w sprawie przyjęcia Statutu Osiedla nr 5 w gminie Iłża.

Na podstawie art. 18 ust. 2 pkt 7, art. 35 ust. 1 i 3, art. 37 ust. 4 ustawy z dnia 8 marca 1990r. o samorządzie gminnym (tekst jednolity Dz.U. z 2001r. Nr 142, poz. 1591 z późn. zmian.) Rada Miejska w Iłży po przeprowadzeniu konsultacji z mieszkańcami postanawia:

§ 1. Nadać Statut Osiedlu nr 5 w brzmieniu stanowiącym załącznik nr 1 do niniejszej uchwały.

§ 2. Wykonanie uchwały powierza się Burmistrzowi Iłży.

§ 3. Uchwała wchodzi w życie po upływie 14 dni od dnia jej ogłoszenia w Dzienniku Urzędowym Województwa Mazowieckiego.

Przewodniczący Rady:
Artur Prokop

Załącznik nr 1
do uchwały nr LXVIII/386/10
Rady Miejskiej w Iłży
z dnia 8 listopada 2010r.

STATUT OSIEDLA NR 5

Rozdział I

Nazwa, teren działania i zadania osiedla

§ 1.

Osiedle nr 5 stanowi ogół mieszkańców Osiedla Domków Jednorodzinnych oraz ulice: Armii Krajowej, Powstania Styczniowego, Serezdki Trakt, Plk Rembajjło, Dr Anki – posesje położone w obrębie szpitala, Zuchowiec.

1. Osiedle jest jednostką pomocniczą Gminy Iłża i funkcjonuje na podstawie ustawy z dnia 8 marca 1990r. o samorządzie gminnym (Dz.U. z 2001r. Nr 142, poz. 1591 ze zmianami), Statutu Gminy Iłża i niniejszego statutu.

§ 2.

Zadania osiedla to:

- 1) zapewnienie udziału mieszkańców w rozpatrywaniu spraw socjalno - bytowych, kulturalnych i innych związanych z miejscem zamieszkania,
- 2) gospodarowanie mieniem komunalnym przekazanym przez gminę,
- 3) dysponowanie środkami finansowymi osiedla,

4) sprawowanie kontroli społecznej nad działalnością jednostek organizacyjnych działających w osiedlu,

5) organizowanie prac społecznych,

6) kształtowanie odpowiednich stosunków współżycia mieszkańców.

§ 3.

Mieszkańcy osiedla realizują zadania określone w § 2 poprzez:

- 1) podejmowanie uchwał,
- 2) opiniowania spraw o podstawowym znaczeniu dla mieszkańców osiedla,
- 3) wnioskowania do Rady Miejskiej o rozpatrzenie spraw, których załatwienie wykracza poza możliwości osiedla oraz w sprawach pokontrolnych,
- 4) współuczestnictwo i współpracę w działalności organów Gminy.

§ 4.

Wydatki związane z realizacją zadań osiedla mogą być pokrywane z budżetu gminy lub środków posiadanych przez osiedle.

§ 5.

Mieszkańcy osiedla i zarząd osiedla współpracują z radnymi z terenu osiedla w celu wykonania zadań osiedla.

§ 6.

1. Osiedle zarządza przekazanym mu przez Gminę mieniem komunalnym oraz mieniem będącym w jego posiadaniu oraz rozporządza dochodami z tego źródła z przeznaczeniem ich na potrzeby osiedla.
2. W zakresie zwykłego zarządu mieniem o jakim mowa w ust. 1, osiedle:
 - 1) utrzymuje mienie w stanie niepogorszonym, poprzez dokonywanie niezbędnych napraw, konserwacji i remontów,
 - 2) załatwia sprawy bieżące związane z eksploatacją mienia,
 - 3) pobiera dochody i korzysta z mienia zgodnie z przeznaczeniem,
 - 4) może oddawać w najem, dzierżawę lub do innego korzystania lokale, obiekty i grunty po uprzednim uzgodnieniu z Burmistrzem Iłży i przedstawieniu Radzie Miejskiej w Iłży,
 - 5) może zawierać umowy z osobami fizycznymi, prawnymi i jednostkami nieposiadającymi osobowości prawnej w zakresie określonym w pkt 1 – 4.
3. W przypadku przekazywania osiedlu nowych składników mienia komunalnego, Rada Miejska w Iłży określi w drodze uchwały zasady przekazywania tych składników.
4. Wszystkie przysługujące dotychczas mieszkańcom prawa własności i użytkowania lub inne prawa rzeczowe i majątkowe jako mienie gminne, pozostają nienaruszone.

§ 7.

1. Nadzór nad działalnością osiedla sprawuje Rada Miejska w Iłży oraz w jej imieniu Burmistrz Iłży.
2. Burmistrz ma prawo zawieszenia uchwał ogólnego zebrania mieszkańców lub decyzji organu wykonawczego, jeżeli uchwała lub decyzja jest sprzeczna z prawem i Statutem Gminy. Uchylić uchwałę lub decyzję może natomiast Rada Miejska na sesji.
3. Zawieszenie uchwały lub decyzji wstrzymuje ich wykonanie.
4. Burmistrz może zawiesić w czynnościach przewodniczącego do czasu rozpatrzenia sprawy przez ogólne zebranie mieszkańców,

jeżeli swoim postępowaniem narusza przepisy prawa i nie wykonuje swoich obowiązków.

5. Organy nadzoru mają prawo żądania niezbędnych informacji i danych dotyczących organizacji i funkcjonowania osiedla oraz mogą dokonywać wizytacji i uczestniczyć w zebraniach organów osiedla, dokonują oceny pracy organów samorządu mieszkańców osiedla oraz organizują wymianę doświadczeń w tym zakresie.

Rozdział II

Struktura organizacyjna

§ 8.

1. Organami osiedla są:
 - a) ogólne zebranie mieszkańców,
 - b) zarząd osiedla.
2. Na czele zarządu osiedla stoi przewodniczący.

§ 9.

Kadencja zarządu osiedla i przewodniczącego zarządu trwa 4 lata i kończy się z wyborem nowych organów.

§ 10.

Zarząd osiedla jest obowiązany co najmniej raz w roku składać sprawozdanie ze swej działalności ogólnemu zebraniu mieszkańców.

§ 11.

1. Ogólne zebranie mieszkańców jest organem uchwałodawczym osiedla.
2. Prawo do udziału w zebraniu mają wszyscy mieszkańcy osiedla posiadający czynne prawo wyborcze do Rady Miejskiej.

§ 12.

1. Zebranie jest ważne, gdy zostali o nim powiadomieni mieszkańcy osiedla w sposób zwyczajowo przyjęty.
2. Uchwały zebrania w I-wszym terminie zapadają zwykłą większością głosów w głosowaniu jawnym, przy obecności co najmniej 1/5 uprawnionych do głosowania z zastrzeżeniem ust. 4.
3. O ile w wyznaczonym terminie nie uzyskano niezbędnego kworum, zebranie i unormowały w II-gim terminie po upływie ½ godz. są ważne bez względu na liczbę obecnych mieszkańców.
4. Ogólne zebranie mieszkańców może postanowić o przeprowadzeniu tajnego głosowania.

§ 13.

1. Ogólne zebranie mieszkańców zwołuje przewodniczący zarządu osiedla z własnej inicjatywy lub na pisemny wniosek:
 - a) 1/10 mieszkańców uprawnionych do głosowania,
 - b) zarządu osiedla,
 - c) Przewodniczącego Rady Miejskiej.
2. Ogólne zebranie mieszkańców odbywa się w miarę potrzeb jednak nie rzadziej niż 2 razy w roku.
3. Ogólne zebranie zwołane na wniosek organów wymienionych w ust. 1 powinno się odbyć w terminie 14 dni od daty zgłoszenia wniosku.

§ 14.

Ogólne zebranie mieszkańców:

- 1) Wybiera i odwołuje zarząd osiedla,
- 2) Rozpatruje sprawozdania z działalności zarządu osiedla,
- 3) Podejmuje uchwały w sprawach należących do zadań osiedla.

§ 15.

1. Zarząd osiedla:
 - 1) jest organem wykonawczym osiedla,
 - 2) jego pracami kieruje przewodniczący i reprezentuje go na zewnątrz,
 - 3) wykonuje czynności związane z gospodarowaniem środkami finansowymi osiedla,
 - 4) przewodniczący reprezentuje osiedle na sesjach Rady Miejskiej, gdzie również może zgłaszać wnioski w imieniu ogólnego zebrania mieszkańców,
 - 5) wykonuje inne zadania powierzone mu na mocy przepisów prawa,
 - 6) zwołuje ogólne zebranie mieszkańców z własnej inicjatywy lub na wniosek wymieniony w § 13 ust. 1 ustala dzień, godzinę i miejsce zebrania i informuje o tym mieszkańców osiedla co najmniej na 7 dni przed terminem zebrania w sposób zwyczajowo przyjęty,
 - 7) może zapraszać na zebranie przedstawicieli jednostek organizacyjnych zainteresowanych tematyką zebrania,
 - 8) występuje wobec zebranych z inicjatywami dot. udziału mieszkańców w rozwiązywaniu problemów osiedla,

9) w ramach udzielonych upoważnień ogólnego zebrania mieszkańców może pełnić funkcję przewodniczącego komitetu prac społecznych,

10) współdziała z organami samorządu terytorialnego w celu wspólnej realizacji zadań osiedla.

2. Zarząd osiedla i przewodniczący pełnią funkcję społecznie z zastrzeżeniem ust. 3.

3. Za wykonanie zadań, o których mowa w ust. 1 pkt 4 przewodniczący otrzymuje diety oraz zwrot kosztów służbowych na zasadach określonych przez Radę Miejską.

§ 16.

1. Zarząd osiedla składa się z 5 do 7 osób wybranych przez ogólne zebranie mieszkańców.
2. Zarząd osiedla obraduje na posiedzeniach.
3. Posiedzenia zarządu osiedla odbywają się w miarę potrzeb nie rzadziej niż 2 razy w roku.
4. Uchwały zarządu osiedla zapadają zwykłą większością głosów.
5. Zarząd osiedla przygotowuje projekty uchwał zebrania.
6. Zarząd osiedla wykonuje uchwały ogólnego zebrania mieszkańców oraz składa sprawozdanie z wykonania uchwał.
7. Zarząd osiedla podejmuje uchwały we wszystkich sprawach dotyczących osiedla, w szczególności zarządza mieniem komunalnym przekazanym przez gminę.
8. Decyduje w sprawach udziału osiedla w postępowaniu administracyjnym.

Rozdział III

**Tryb wyborów i odwoływania
organów osiedla oraz uzupełnienia składu
tych organów w czasie kadencji**

§ 17.

1. Ogólne zebranie mieszkańców, na którym ma być dokonany wybór zarządu osiedla zwołuje Przewodniczący Rady Miejskiej, określając miejsce, dzień i godzinę zebrania.

Miejscem zebrania musi być obiekt użyteczności publicznej.

2. Zarządzenie Przewodniczącego Rady Miejskiej o zwołaniu zebrania w celu wyboru zarządu osiedla wraz z listą osób uprawnionych do głosowania, powinno być podane do wiadomości mieszkańców co najmniej na 14 dni przed wyznaczoną datą zebrania.

§ 18.

1. Dla dokonania ważnego wyboru zarządu osiedla wymagana jest obecność co najmniej 1/5 uprawnionych do głosowania mieszkańców osiedla.
2. O ile w wyznaczonym terminie nie uzyskano niezbędnego kworum, wybory w II-gim terminie po upływie 1/2 godziny są ważne bez względu na liczbę obecnych mieszkańców osiedla.

§ 19.

1. Wybory zarządu osiedla zarządza przewodniczący zebrania.
2. Przewodniczącego zebrania wybierają mieszkańcy w głosowaniu jawnym zwykłą większością głosów.
3. Wybory przeprowadza komisja skrutacyjna, składająca się z 3 osób wybranych spośród uprawnionych do głosowania.
4. Członek komisji skrutacyjnej nie może kandydować do zarządu osiedla.
5. Komisja skrutacyjna wybiera spośród siebie przewodniczącego.
6. Do zadań komisji należy:
 - a) przyjęcie zgłoszeń kandydatów i przygotowanie kart do głosowania alfabetycznie,
 - b) przeprowadzenie głosowania,
 - c) ustalenie i ogłoszenie wyników głosowania,
 - d) sporządzenie protokołu o wynikach wyborów.
7. Protokół z przeprowadzonych wyborów podpisują wszyscy członkowie komisji skrutacyjnej oraz przewodniczący zebrania.

§ 20.

1. Wybory odbywają się przy nieograniczonej liczbie kandydatów zgłoszonych bezpośrednio przez uprawnionych do głosowania uczestników zebrania w głosowaniu tajnym zwykłą większością głosów.
2. Prawo wybieralności (bierne prawo wyborcze) do zarządu osiedla przysługuje osobie mającej prawo wyborcze do Rady Miejskiej.
3. Nie mają prawa wybieralności osoby skazane prawomocnym wyrokiem.
4. Wybór członków zarządu osiedla odbywa się w głosowaniu tajnym.
5. Za wybranych kandydatów do zarządu osiedla uważa się tych, którzy uzyskali największą liczbę głosów.

6. Wybór przewodniczącego zarządu odbywa się oddzielnym głosowaniem tajnym.
7. W przypadku, gdy żaden z kandydatów na przewodniczącego nie uzyskał ponad 50% głosów, przewodniczący zebrania zarządza dodatkowe głosowanie spośród dwóch kandydatów, którzy uzyskali największą ilość głosów.

§ 21.

1. Mandat przewodniczącego i członka zarządu osiedla wygasa w przypadku:
 - 1) śmierci,
 - 2) zrzeczenia się,
 - 3) odwołania przed upływem kadencji,
 - 4) utraty prawa wybieralności,
 - 5) utraty praw publicznych.
2. Przewodniczący i zarząd osiedla są odpowiedzialni przed ogólnym zebraniem mieszkańców i mogą być przez zebranie mieszkańców odwołani, jeżeli nie wykonują swych obowiązków, naruszają postanowienia statutu.
3. Odwołanie z funkcji powinno nastąpić po wysłuchaniu zainteresowanego.
4. Wygaśnięcie mandatu stwierdza ogólne zebranie mieszkańców w drodze uchwały. O wygaśnięciu mandatu informuje się Przewodniczącego Rady Miejskiej.

§ 22.

1. W przypadku wygaśnięcia mandatu przewodniczącego lub członka zarządu osiedla - Przewodniczący Rady Miejskiej zarządza wybory przedterminowe w terminie 30 dni od daty powzięcia wiadomości.
2. Wybory przedterminowe odbywają się na zasadach określonych w § 19 - 20 statutu.
3. Wyborów przedterminowych nie przeprowadza się, jeżeli do końca kadencji pozostało mniej niż 6 miesięcy.

Rozdział IV

Zasady składania przez organy osiedla sprawozdania przed zebraniem miejskim

§ 23.

Zarząd osiedla obowiązany jest składać sprawozdanie ze swej działalności obejmującej całość realizowanych zadań tj.:

- 1) realizacji uchwał ogólnego zebrania mieszkańców,
- 2) wpływów i wydatków ze środków finansowych osiedla,

- 3) efektów działań społeczno-organizatorskich zwłaszcza wyników organizowanych prac społecznych,
- 4) realizacji zadań z zakresu administracji,
- 5) innych działań mających istotne znaczenie dla mieszkańców osiedla.

Rozdział V
**Sposób gospodarowania
środkami finansowymi osiedla**

§ 24.

1. Fundusze osiedla składają się:
 - 1) z wydzielonych przez Radę Miejską środków finansowych,
 - 2) z dochodów uzyskanych gospodarowaniem mieniem komunalnym przekazanym przez gminę,
 - 3) z dobrowolnych wpłat zakładów pracy, organizacji społecznych mieszkańców oraz środków uzyskanych z organizowanych przedsięwzięć.

2. Plan finansowo – rzeczowy samorządu mieszkańców osiedla zatwierdza zebranie mieszkańców, corocznie.

§ 25.

1. Fundusze osiedla mogą być przeznaczone na działalność społeczno - wychowawczą, na inwestycje, remonty i konserwacje urządzeń użyteczności publicznej znajdujących się na osiedlu.
2. O przeznaczeniu funduszy osiedla decyduje ogólne zebranie mieszkańców.

§ 26.

Gospodarka finansowa osiedla jest jawna.

Rozdział VI
Postanowienia końcowe

§ 27.

1. Zmiany w statucie osiedla uchwała się w takim samym trybie jak Statut Osiedla.
2. W sprawach nieuregulowanych w Statucie Osiedla mają zastosowanie obowiązujące przepisy prawa, postanowienia Statutu Gminy Iłża oraz inne uchwały i zarządzenia organów Gminy.

Przewodniczący Rady:
Artur Prokop

240

UCHWAŁA BUDŻETOWA ZWIĄZKU MIĘDZYGMINNEGO MAZOWSZE ZACHODNIE Z SIEDZIBĄ W MSZCZONOWIE NA ROK 2011

Nr 1/10/10

ZGROMADZENIA ZWIĄZKU MIĘDZYGMINNEGO MAZOWSZE ZACHODNIE Z SIEDZIBĄ W MSZCZONOWIE

z dnia 30 grudnia 2010 r.

Na podstawie art. 18 ust. 2 pkt 4, pkt 9 lit. d ustawy z dnia 8 marca 1990r. o samorządzie gminnym (Dz.U. z 2001r. Nr 142, poz. 1591 z późn. zm.) oraz art. 211, art. 212, art. 214, art. 217, art. 235, art. 236, art. 239, art. 264 ust. 3 ustawy z dnia 27 sierpnia 2009r. o finansach publicznych (Dz.U. Nr 157, poz. 1240 z późn. zm.), Zgromadzenie Związku uchwała, co następuje:

§ 1. Dochody w łącznej kwocie 983.300,00zł, w tym:

- 1) dochody bieżące w kwocie: 983.300,00zł,
 - zgodnie z załącznikiem nr 1 do niniejszej uchwały.

§ 2.1. Wydatki w łącznej kwocie 719.300,00zł, w tym:

- 1) wydatki bieżące w kwocie 719.300,00zł,
 - zgodnie z załącznikiem nr 2 do niniejszej uchwały.

2. Wydatki budżetu obejmują plan wydatków bieżących zgodnie z załącznikiem nr 2a do niniejszej uchwały.

§ 3.1. Różnica między dochodami a wydatkami stanowi nadwyżkę budżetu w kwocie 264.000,00zł, z przeznaczeniem na planowaną spłatę rat pożyczek w kwocie 264.000,00zł.

2. Przychody w wysokości 30.000,00zł, rozchody w wysokości 294.000,00zł, zgodnie z załącznikiem nr 3 do niniejszej uchwały.

§ 4. Limity zobowiązań kredytów i pożyczek zaciąganych na:

- 1) sfinansowanie przejściowego deficytu budżetu w kwocie 500.000,00zł.

§ 5. Rezerwę ogólną w wysokości 1.000,00zł.

§ 6. Upoważnia się Zarząd Związku do:

- 1) zaciągania kredytów i pożyczek oraz emisji papierów wartościowych na pokrycie występującego w ciągu roku przejściowego deficytu budżetu do wysokości 500.000,00zł,
- 2) lokowania wolnych środków budżetowych na rachunkach bankowych w innych bankach.

§ 7. Wykonanie uchwały powierza się Zarządowi Związku.

§ 8. Uchwała wchodzi w życie z dniem 1 stycznia 2011r. i podlega publikacji w Dzienniku Urzędowym Województwa Mazowieckiego.

Przewodniczący Zgromadzenia Związku:
Michał Staniak

Załącznik nr 1

Dochody budżetu związku na rok 2011

Dział	Źródło dochodów*	Planowane dochody na 2011r.				
		Ogółem (4 + 5)	w tym:		z tego:	
			bieżące	majątkowe	dotacje	środki europejskie i inne środki pochodzące ze źródeł zagranicznych, niepodlegające zwrotowi
1	2	3	4	5	6	7
710	Wpływy z wpłat gmin i powiatów na rzecz innych jednostek samorządu terytorialnego oraz związków gmin lub związków powiatów na dofinansowanie zadań bieżących	480 000,00	480 000,00			
710	Pozostałe odsetki	300,00	300,00			
750	Wpływy z wpłat gmin i powiatów na rzecz innych jednostek samorządu terytorialnego oraz związków gmin lub związków powiatów na dofinansowanie zadań bieżących	72 000,00	72 000,00			
757	Wpływy z wpłat gmin i powiatów na rzecz innych jednostek samorządu terytorialnego oraz związków gmin lub związków powiatów na dofinansowanie zadań bieżących	306 000,00	306 000,00			
758	Pozostałe odsetki	15 000,00	15 000,00			
900	Wpływy z wpłat gmin i powiatów na rzecz innych jednostek samorządu terytorialnego oraz związków gmin lub związków powiatów na dofinansowanie zadań bieżących	110 000,00	110 000,00			
Dochody ogółem		983 300,00	983 300,00			

Załącznik nr 2

Wydatki budżetu związku na rok 2011

Dział	Rozdział	Nazwa działu i rozdziału	Planowane wydatki na 2011r.		
			Ogółem	w tym:	
				bieżące	majątkowe
1	2	3	4	5	6
710		Działalność usługowa	510 300,00	510 300,00	0,00
	71095	Pozostała działalność	510 300,00	510 300,00	0,00
750		Administracja publiczna	86 000,00	86 000,00	0,00
	75095	Pozostała działalność	86 000,00	86 000,00	0,00
757		Obsługa długu publicznego	12 000,00	12 000,00	0,00
	75702	Obsługa papierów wartościowych, kredytów i pożyczek jednostek samorządu terytorialnego	12 000,00	12 000,00	0,00
758		Różne rozliczenia	1 000,00	1 000,00	0,00
	75818	Rezerwy ogólne i celowe	1 000,00	1 000,00	0,00
900		Gospodarka komunalna i ochrona środowiska	110 000,00	110 000,00	0,00
	90095	Pozostała działalność	110 000,00	110 000,00	0,00
Wydatki ogółem			719 300,00	719 300,00	0,00

Załącznik nr 2a

Wydatki bieżące budżetu związku na rok 2011

Dział	Rozdział	Nazwa działu i rozdziału	Ogółem	Wydatki jednostek budżetowych	w tym:		Dotacje na zadania bieżące	Świadczenia na rzecz osób fizycznych	Na programy z udziałem środków, o których mowa w art. 5 ust. 1 pkt 2 i 3 u.o.f.p.	Wyплаты z tytułu poręczeń i gwarancji	Obsługa długu
					na wynagrodzenia i składki od nich naliczane	związane z realizacją ich statutowych zadań					
710		Działalność usługowa	510 300,00	510 300,00	458 100,00	52 200,00					
	71095	Pozostała działalność	510 300,00	510 300,00	458 100,00	52 200,00					
750		Administracja publiczna	86 000,00	86 000,00	68 300,00	17 700,00					
	75095	Pozostała działalność	86 000,00	86 000,00	68 300,00	17 700,00					
757		Obsługa długu publicznego	12 000,00	12 000,00							12 000,00
	75702	Obsługa papierów wartościowych, kredytów i pożyczek jednostek samorządu terytorialnego	12 000,00	12 000,00							12 000,00
758		Różne rozliczenia	1 000,00	1 000,00		1 000,00					
	75818	Rezerwy ogólne i celowe	1 000,00	1 000,00		1 000,00					
900		Gospodarka komunalna i ochrona środowiska	110 000,00	110 000,00	50 000,00	60 000,00					
	90095	Pozostała działalność	110 000,00	110 000,00	50 000,00	60 000,00					
Ogółem wydatki			719 300,00	707 300,00	576 400,00	130 900,00	0,00	0,00	0,00	0,00	12 000,00

Załącznik nr 3

Przychody i rozchody budżetu związku na 2011 rok

Lp.	Treść	Klasyfikacja §	Kwota 2011r.
1	2	3	4
1.	Dochody		983 300,00
2.	Wydatki		719 300,00
3.	Wynik budżetu		264 000,00
Przychody ogółem:			30 000,00
1.	Kredyty	§ 952	
2.	Pożyczki	§ 952	
3.	Inne źródła (wolne środki)	§ 955	30 000,00
Rozchody ogółem:			294 000,00
1.	Spląty kredytów	§ 992	
2.	Spląty pożyczek	§ 992	294 000,00

Przewodniczący Zgromadzenia Związku:
Michał Staniak

241

POROZUMIENIE Nr 31/10

w sprawie powierzenia przeprowadzenia zajęć z teoretycznych przedmiotów zawodowych oraz udzielenia dotacji celowej zawarte w dniu 21 grudnia 2010r. w Warszawie pomiędzy Województwem Mazowieckim reprezentowanym przez Zarząd Województwa Mazowieckiego, w imieniu którego działają: 1. Adam Struzik – Marszałek Województwa Mazowieckiego, 2. Mirosław Krusiewicz - Dyrektor Departamentu Edukacji Publicznej i Sportu Urzędu Marszałkowskiego Województwa Mazowieckiego w Warszawie - określonym dalej jako „Zleceniobiorca” a Powiatem Makowskim, w imieniu którego działają: 1. Zbigniew Roman Deptuła – Starosta Powiatu Makowskiego, 2. Janusz Gójski – Wicestarosta Powiatu Makowskiego przy kontrasygnacie Ireny Grabowskiej - Skarbnika Powiatu Makowskiego określanym dalej jako „Zleceniodawca”, o następującej treści:

Podstawą zawarcia porozumienia jest art. 5 ust. 2, ustawy z dnia 5 czerwca 1998r. o samorządzie powiatowym (Dz.U. z 2001r. Nr 142, poz. 1592 z późn. zm.), art. 216 ust. 2 pkt 3 ustawy z dnia 27 sierpnia 2009r. o finansach publicznych (Dz.U. Nr 157, poz. 1240 i z 2010r. Nr 28, poz. 146), art. 46, art. 48 ustawy z dnia 13 listopada 2003r. o dochodach jednostek samorządu terytorialnego (Dz.U. z 2010r. Nr 80, poz. 526), uchwała nr XXXII/200/05 Rady Powiatu w Makowie Mazowieckim z dnia 29 listopada 2005r. w sprawie prowadzenia zadań publicznych zmienionej uchwałą nr V/38/07 Rady Powiatu w Makowie Mazowieckim z dnia 30 marca 2007r. oraz uchwała nr 27/2/10 Zarządu Województwa Mazowieckiego z dnia 7 grudnia 2010r. w sprawie powierzenia Województwu Mazowieckiemu przez Powiat Makowski przeprowadzenia zajęć z teoretycznych przedmiotów zawodowych i udzielenia dotacji celowej.

§ 1.1. Zleceniobiorca przyjął do przeprowadzenia zajęcia z teoretycznych przedmiotów zawodowych dla 3 uczniów z Zespołu Szkół w Makowie Mazowieckim mieszczącego się przy ul. Mickiewicza 39. Zajęcia odbyły się w terminie od 18 października do 16 listopada 2010r. i dotyczyły 140 godzin dydaktycznych na kursie II stopnia w zawodzie sprzedawca.

2. W imieniu Zleceniobiorcy zajęcia edukacyjne, o których mowa w ust. 1, zrealizował Ośrodek Doksztalcania i Doskonalenia Zawodowego przy Centrum Kształcenia Ustawicznego

im. J. Kochanowskiego w Wyszku ul. Matejki 9, dla którego organem prowadzącym jest Zleceniobiorca.

§ 2.1. Zleceniodawca przekaże dotację celową za realizację zadania, o których mowa w § 1 ust. 1 w wysokości 300zł x 3 uczniów tj.: 900,00zł (słownie złotych: dziewięćset).

2. Zleceniodawca przekaże kwotę dotacji celowej, o której mowa w ust. 1 w ciągu 14 dni od dnia podpisania porozumienia na konto: Urząd Marszałkowski Województwa Mazowieckiego PKO BP S.A. IX Oddział Warszawa 78 1020 1097 0000 7202 0007 5507.

3. W przypadku niedotrzymania terminu, o którym mowa w ust. 2 Zleceniobiorcy przysługują odsetki w wysokości ustalonej dla zaległości podatkowych za każdy dzień opóźnienia.

§ 3. Strony ustalają, że przygotowanie dokumentów oraz skierowanie do publikacji do Dziennika Urzędowego Województwa Mazowieckiego przejmuje Zleceniodawca.

§ 4. Spory związane z realizacją porozumienia rozstrzyga sąd właściwy dla siedziby Zleceniobiorcy.

§ 5. Porozumienie zostaje sporządzone w 5 jednobrzmiących egzemplarzach, z których 2 egzemplarze otrzymuje Zleceniobiorca i 3 egzemplarze Zleceniodawca.

Marszałek Województwa:
Adam Struzik
Dyrektor Departamentu:
Mirosław Krusiewicz
Starosta:
inż. Zbigniew R. Deptuła
Wicestarosta:
mgr inż. Janusz Gójski
Skarbnik Powiatu:
mgr Irena Grabowska

242

POROZUMIENIE Nr 9/2010

z dnia 7 października 2010 r.

zawarte pomiędzy Miastem Ostrołęka, reprezentowanym przez: 1. Janusza Kotowskiego – Prezydenta Miasta Ostrołęki przy kontrasygnacie Skarbnika Miasta Bożenny Gutowskiej - Jezierskiej, zwanymi dalej „Powierzającym” a Powiatem Makowskim reprezentowanym przez: 1. Zbigniewa Romana Deptułę – Starostę Makowskiego, 2. Janusza Gójskiego – Wicestarostę Makowskiego przy kontrasygnacie Ireny Grabowskiej – Skarbnika Powiatu, zwanymi dalej „Przyjmującym” w sprawie powierzenia zadań z zakresu oświaty polegających na przeprowadzeniu zajęć teoretycznych z przedmiotów zawodowych dla uczniów z Zespołu Szkół Zawodowych Nr 2 im. 5 Pułku Ułanów Zasławskich w Ostrołęce.

Podstawą zawarcia porozumienia jest art. 4 ust. 1 pkt 1, art. 5 ust. 2, art. 12 pkt 8 lit. h ustawy z dnia 5 czerwca 1998r. o samorządzie powiatowym (t.j. Dz.U. z 2001r. Nr 142, poz. 1592 ze zm.), art. 167 ust. 2 pkt 3 ustawy z dnia 30 czerwca 2005r. o finansach publicznych (Dz.U. Nr 249, poz. 2104 z późn. zm.), art. 46 i art. 48 ustawy z dnia 13 listopada 2003r. o dochodach jednostek samorządu terytorialnego (t.j. Dz.U. z 2010r., Nr 80, poz. 526), uchwała nr 326/XXXIII/2005 Rady Miejskiej w Ostrołęce z dnia 24 lutego 2005r. w sprawie prowadzenia zadań publicznych ze zm. oraz uchwała nr XXXII/2005 Rady Powiatu w Makowie Mazowieckim z dnia 29 listopada 2005r. w sprawie prowadzenia zadań publicznych ze zm.

§ 1. Przedmiotem niniejszego porozumienia jest określenie szczegółowych zasad i terminów przekazywania przez Powierzającego dotacji na realizację przez Przyjmującego zadań z zakresu oświaty, polegających na przeprowadzeniu w formie kursu zajęć teoretycznych przedmiotów zawodowych dla uczniów Zespołu Szkół Zawodowych Nr 2 im. 5 Pułku Ułanów Zasławskich w Ostrołęce.

§ 2.1. Przyjmujący przyjął na zajęcia z teoretycznych przedmiotów zawodowych kursu III stopnia w zawodzie cukiernik – jednego ucznia z Zespołu Szkół Zawodowych Nr 2 im. 5 Pułku Ułanów Zasławskich w Ostrołęce. Zajęcia odbyły się w terminie od 6 września 2010r. do 1 października 2010r.

2. W imieniu Przyjmującego zajęcia edukacyjne, o których mowa w ust. 1, zrealizowało Centrum kształcenia Praktycznego w Makowie Mazowieckim, dla którego organem prowadzącym jest Przyjmujący.

3. Koszty zakwaterowania i wyżywienia obciążają uczniów.

§ 3.1. Powierzający przekaze dotację celową za realizację zadań, o których mowa w § 2 ust. 1 w wysokości 300zł x 1 uczeń, tj. 300,00zł (słownie: trzysta złotych).

2. Powierzający przekaze kwotę dotacji celowej, o której mowa w ust. 1, na konto Starostwa Powiatowego w Makowie Mazowieckim nr 16 8917 0001 0010 0045 2000 0010 w ciągu 14 dni od dnia otrzymania prawidłowej noty księgowej.

3. W przypadku niedotrzymania terminu, o którym mowa w ust. 2 Przyjmującemu przysługują odsetki w wysokości ustalonej dla zaległości podatkowych za każdy dzień opóźnienia.

§ 4. Strony ustalają, że przygotowanie dokumentów oraz skierowanie do publikacji do Dziennika Urzędowego Województwa Mazowieckiego przyjmuje Powierzający.

§ 5. Porozumienie zostaje sporządzone w pięciu jednobrzmiących egzemplarzach, z których dwa egzemplarze otrzymuje Przyjmujący i trzy egzemplarze Powierzający.

Prezydent Miasta:
Janusz Kotowski
Skarbnik Miasta:
Bożenna Gutowska-Jeziarska
Starosta:
inż. Zbigniew R. Deptuła
Wicestarosta:
mgr inż. Janusz Gójski
Skarbnik Powiatu
Główny Księgowy Budżetu Powiatu:
mgr Irena Grabowska

243

POROZUMIENIE

w sprawie powierzenia przeprowadzenia zajęć z teoretycznych przedmiotów zawodowych oraz udzielenia dotacji celowej zawarte w dniu 15 listopada 2010r. w Warszawie pomiędzy Województwem Mazowieckim reprezentowanym przez Zarząd Województwa Mazowieckiego, w imieniu którego działają: 1. Waldemar Roszkiewicz - Członek Zarządu Województwa Mazowieckiego, 2. Mirosław Krusiewicz - Dyrektor Departamentu Edukacji Publicznej i Sportu Urzędu Marszałkowskiego Województwa Mazowieckiego w Warszawie - określonymi dalej jako „Zleceniobiorca” a Miastem Ostrołęka, w imieniu którego działają: Janusz Kotowski - Prezydent Miasta Ostrołęki przy kontrasygnacie Bożenny Gutowskiej-Jeziarskiej - Skarbnika Miasta Ostrołęki, określanymi dalej jako „Zleceniodawca”, o następującej treści:

Podstawą zawarcia porozumienia jest art. 4 ust. 1 pkt 1, art. 5 ust. 2, art. 12 pkt 8a ustawy z dnia 5 czerwca 1998r. o samorządzie powiatowym (tj. Dz.U. z 2001r. Nr 142, poz. 1592 ze zm.), art. 216 ust. 2 pkt 3 ustawy z dnia 27 sierpnia 2009r. o finansach publicznych (Dz.U. Nr 157, poz. 1240), art. 46, art. 48 ustawy z dnia 13 listopada 2003r. o dochodach jednostek samorządu terytorialnego (t.j. Dz.U. z 2010r. Nr 80, poz. 526 i Nr 127, poz. 857), uchwała nr 326/XXIII/2005 Rady Miejskiej w Ostrołęce z dnia 24 lutego 2005r. w sprawie prowadzenia zadań publicznych oraz uchwała nr 2137/393/10 Zarządu Województwa Mazowieckiego z dnia 26 października 2010r. w sprawie powierzenia Województwu Mazowieckiemu przez Miasto Ostrołęka przeprowadzenia zajęć z teoretycznych przedmiotów zawodowych i udzielenia dotacji celowej.

§ 1.1. Zleceniobiorca przyjął do prowadzenia zajęcia z teoretycznych przedmiotów zawodowych dla 8 uczniów z Zespołu Szkół Zawodowych Nr 2 w Ostrołęce, mieszczącego się przy ul. Batalionu Czwartaków 6. Zajęcia odbyły się w terminie od 6 września do 1 października 2010r. i dotyczyły 140 godzin dydaktycznych na kursie II stopnia w zawodzie sprzedawca.

2. W imieniu Zleceniobiorcy zajęcia edukacyjne, o których mowa w ust. 1, zrealizował Ośrodek Doksztalcania i Doskonalenia Zawodowego przy Centrum Kształcenia Ustawicznego im. J. Kochanowskiego w Wyszkowie ul. Matej-

ki 9, dla którego organem prowadzącym jest Zleceniobiorca.

§ 2.1. Zleceniodawca przekaże dotację celową za realizację zadania, o którym mowa w § 1 ust. 1 w wysokości 300zł x 8 uczniów tj.: 2400,00zł (słownie złotych: dwa tysiące czterysta).

2. Zleceniodawca przekaże kwotę dotacji celowej, o której mowa w ust. 1 w ciągu 14 dni od dnia podpisania porozumienia na konto: Urząd Marszałkowski Województwa Mazowieckiego PKO BP S.A. IX Oddział Warszawa 78 1020 1097 0000 7202 0007 5507.

3. W przypadku niedotrzymania terminu, o którym mowa w ust. 2 Zleceniobiorcy przysługują odsetki w wysokości ustalonej dla zaległości podatkowych za każdy dzień opóźnienia.

§ 3. Strony ustalają, że przygotowanie dokumentów oraz skierowanie do publikacji do Dziennika Urzędowego Województwa Mazowieckiego przejmuje Zleceniodawca.

§ 4. Spory związane z realizacją porozumienia rozstrzyga sąd właściwy dla siedziby Zleceniobiorcy.

§ 5. Porozumienie zostaje sporządzone w 5 jednobrzmiących egzemplarzach, z których 2 egzemplarze otrzymuje Zleceniobiorca i 3 egzemplarze Zleceniodawca.

Członek Zarządu:
Waldemar Roszkiewicz
Dyrektor Departamentu:
Mirosław Krusiewicz
Prezydent Miasta:
Janusz Kotowski
Skarbnik Miasta:
Bożenna Gutowska-Jeziarska

244

POROZUMIENIE

z dnia 15 listopada 2010 r.

zawarte pomiędzy Miastem Siedlce, reprezentowanym przez: Wojciecha Kudelskiego - Prezydenta Miasta Siedlce zwanym dalej „Powierzającym” a Powiatem Gostynińskim reprezentowanym przez: Jana Baranowskiego - Starostę Powiatu Gostynińskiego, Zofię Korycką - Członkę Zarządu Powiatu Gostynińskiego zwanym dalej „Przyjmującym” w sprawie powierzenia zadań z zakresu oświaty polegających na przeprowadzeniu zajęć teoretycznych przedmiotów zawodowych dla uczniów klas wielozawodowych Zespołu Szkół Ponadgimnazjalnych Nr 5 w Siedlcach.

Podstawą zawarcia porozumienia jest art. 4 ust. 1 pkt 1 art. 5 ust. 2 art. 12 pkt 8 lit. h ustawy z dnia 5 czerwca 1998r. o samorządzie powiatowym (Dz.U. z 2001r. Nr 142, poz. 1592 z późniejszymi zm.) art. 216 ust. 2 pkt 3 ustawy z dnia 27 sierpnia 2009r. o finansach publicznych (Dz.U. Nr 157, poz. 1240), art. 46, art. 48 ustawy z dnia 13 listopada 2003r. o dochodach jednostek samorządu terytorialnego (Dz.U. z 2010r. Nr 80, poz. 526 z późn. zm.) oraz uchwała nr XX/216/2007 Rady Miasta Siedlce z dnia 26 października 2007r. zmieniająca uchwałę nr XXVI/382/2000 z dnia 28 września 2000r. w sprawie wyrażenia zgody na zawarcie porozumienia.

§ 1. Przedmiotem niniejszego porozumienia jest określenie szczegółowych zasad i terminów przekazywania przez „Powierzającego” dotacji na realizację przez „Przyjmującego” zadań z zakresu oświaty polegających na przeprowadzeniu zajęć teoretycznych przedmiotów zawodowych dla uczniów klas wielozawodowych Zespołu Szkół Ponadgimnazjalnych Nr 5 w Siedlcach.

§ 2. Strony ustalają, iż „Przyjmujący” jako organ prowadzący ośrodek doskonalenia zawodowego zobowiązuje się do przeprowadzenia zajęć z teoretycznych przedmiotów zawodowych dla uczniów klas wielozawodowych Zespołu

Szkół Ponadgimnazjalnych Nr 5 w Siedlcach w formie kursów, zgodnie z załącznikiem określającym:

- nazwę placówki realizującej zajęcia,
- stopień kursu,
- zawód,
- termin,
- liczbę uczniów,
- wysokość opłaty,
- nr konta bankowego,
- koszty zakwaterowania i wyżywienia oraz formę ich realizacji.

§ 3. Opłata za kurs winna być wniesiona przez „Powierzającego” na konto „Przyjmującego” w terminie określonym w załączniku.

§ 4. Zmiana porozumienia wymaga formy pisemnej pod rygorem nieważności.

§ 5. Porozumienie wchodzi w życie z dniem podpisania.

§ 6. Porozumienie podlega ogłoszeniu w Dzienniku Urzędowym Województwa Mazowieckiego. Powierzający przekaże 1 egzemplarz porozumienia do publikacji.

Prezydent Miasta:
Wojciech Kudelski

Skarbnik Miasta:
Kazimierz Paryła

Starosta Gostyniński:
Jan Baranowski

Członek Zarządu Powiatu Gostynińskiego:
Zofia Korycka

Załącznik
do porozumienia

1. Ośrodek Doksztalania Zawodowego w Gostyninie zobowiązuje się do przeprowadzenia zajęć z teoretycznych przedmiotów zawodowych dla uczniów klas wielozawodowych Zespołu Szkół Ponadgimnazjalnych Nr 5 w Siedlcach na kursie II stopnia w zawodzie elektromechanik pojazdów samochodowych w dniach od 2 listopada 2010r. do 26 listopada 2010r. dla 2 uczniów wg imiennych skierowań sporządzonych przez Zespół Szkół Ponadgimnazjalnych Nr 5 w Siedlcach.
2. Podstawą skierowania uczniów jest harmonogram i terminarz kursów opracowany przez Ośrodek Doksztalania Zawodowego w Gostyninie.
3. Zajęcia z teoretycznych przedmiotów zawodowych będą prowadzone zgodnie z obowiązującymi planami i programami nauczania dla danego zawodu.
4. Zajęcia, o których mowa w pkt 3 obejmują 140 godzin dydaktycznych.
5. Ośrodek Doksztalania Zawodowego w Gostyninie zapewni odpłatnie, we właściwych warunkach, realizację zajęć oraz zakwaterowanie i wyżywienie dla każdego ucznia.
6. Miasto Siedlce przekaże łączną dotację pokrywającą koszty w/w kursów za 2 uczniów x 300zł = 600zł (słownie: sześćset złotych) w terminie 14 dni od dnia zakończenia kursu.
7. Dotacja określona w pkt 6 winna być wniesiona przez Miasto Siedlce na konto: Powiatowego Zespołu Obsługi Ekonomicznej Szkół i Placówek Oświatowo-Wychowawczych w Gostyninie Bank PKO S.A. O/Gostynin 74 1240 3187 1111 0000 3141 1518.
8. Koszty zakwaterowania i wyżywienia ponosi uczeń.

Prezydent Miasta:
Wojciech Kudelski
Skarbnik Miasta:
Kazimierz Paryła
Starosta Gostyniński:
Jan Baranowski
Członek Zarządu Powiatu Gostynińskiego:
Zofia Korycka

245

POROZUMIENIE Nr 8/2010

zawarte w dniu 3 listopada 2010r. pomiędzy Zarządem Powiatu Nowodworskiego reprezentowanym przez: Pana Krzysztofa Kapustę - Starostę Powiatu Nowodworskiego, Panią Annę Kaczmarek - Wicestarostę Powiatu Nowodworskiego a Gminą Pomiechówek reprezentowaną przez: Pana Dariusza Bieleckiego - Wójta Gminy Pomiechówek za kontrasygnatą Pani Zofii Błońskiej Skarbnika Gminy Pomiechówek w sprawie powierzenia zadań w zakresie zimowego utrzymania dróg powiatowych w granicach administracyjnych Gminy Pomiechówek.

Na podstawie art. 5 ust. 2 i art. 12 pkt 8a ustawy z dnia 5 czerwca 1998r. o samorządzie powiatowym (Dz.U. z 2001r. Nr 142, poz. 1592 ze zmianami), art. 8 ust. 2a ustawy z dnia 8 marca 1990r. o samorządzie gminnym (Dz.U. z 2001r. Nr 142, poz. 1591 ze zmianami) oraz art. 19 ust. 4 ustawy z dnia 21 marca 1985r. o drogach publicznych (Dz.U. z 2007r. Nr 19, poz. 115 ze zmianami) oraz uchwały z dnia 23 września 2010r. nr XLII/292/2010 Rady Powiatu Nowodworskiego i uchwały z dnia 27 października 2010r. nr LIII/310/10 Rady Gminy w Pomiechówku, Strony zawierają porozumienie o następującej treści:

§ 1. Zarząd Powiatu Nowodworskiego powierza a Gmina Pomiechówek przejmuje od dnia 8 listopada 2010r. do dnia 30 kwietnia 2011r. zadania z zakresu zimowego utrzymania dróg powiatowych na terenie gminy Pomiechówek obejmujące odcinki dróg o łącznej długości 14,410km zgodnie z wykazem stanowiącym załącznik nr 1 do porozumienia, mapą z naniesionym przebiegiem i numeracją dróg stanowiącą załącznik nr 2 oraz wytycznymi Generalnej Dyrekcji Dróg Krajowych i Autostrad dotyczącymi zasad odśnieżania i zwalczania gołoledzi.

§ 2.1. Na realizację zadania, o którym mowa w § 1 przekazana zostanie dotacja celowa z budżetu powiatu nowodworskiego.

2. Wysokość środków w roku 2010 przekazanych przez Powiat na wykonanie zadania ustala się w wysokości 4700,00zł brutto (słownie zł: cztery tysiące siedemset 00/100), które zostaną przekazane na konto Gminy w terminie do dnia 15 listopada 2010r.

3. Wysokość środków w roku 2011 przekazanych przez Powiat na wykonanie zadania ustala się na kwotę 9300,00zł brutto rocznie (słownie zł: dziewięć tysięcy trzysta 00/100), która zostanie przekazana na konto Gminy w dwóch równych ratach w wysokości 4650,00 (słownie zł: cztery tysiące sześćset pięćdziesiąt 00/100) płatnych w następujących terminach:

- I rata do 15 stycznia 2011r.
- II rata do 15 lutego 2011r.

4. Wysokość środków przeznaczonych przez Powiat na realizację porozumienia w roku 2010 nie może przekroczyć kwoty określonej w punkcie 2. Wysokość środków w roku 2011 może ulec zwiększeniu w przypadku poniesienia przez Gminę na realizację powierzonego zadania kosztów wyższych niż określone w porozumieniu w sytuacji, gdy wynikną one z zaistniałych ekstremalnych warunków pogodowych uzasadniających zwiększone wydatki.

§ 3. Gmina Pomiechówek zobowiązuje się do wykonania czynności w zakresie zimowego utrzymania dróg powiatowych zgodnie z określonymi standardami dla poszczególnych dróg podanymi w załączniku nr 1.

§ 4. Gmina Pomiechówek przyjmuje odpowiedzialność cywilną wobec osób trzecich za wszelkie zdarzenia losowe wynikłe w związku z niewłaściwym wykonywaniem zadań objętych porozumieniem.

§ 5. W zakresie niezbędnym do realizacji porozumienia Wójt Gminy Pomiechówek ma prawo zawierać umowy z innymi podmiotami, czuwając aby realizacja zadań wynikających z porozumienia wykonywana była z należytą starannością.

§ 6. Rozliczenie przekazanej dotacji oraz zwrot niewykorzystanych środków nastąpi w terminie 15 dni od zakończenia roku kalendarzowego dla dotacji udzielonej w roku 2010 (tj. do dnia 15 stycznia roku 2011) oraz w terminie do dnia 15 maja 2011r. dla dotacji udzielonej w roku 2011. Podstawą rozliczenia udzielonej dotacji jest przedłożenie potwierdzonych za zgodność z oryginałem kopii faktur.

§ 7. Powiat Nowodworski ma prawo przeprowadzania kontroli wykonywanych przez Gminę czynności będących przedmiotem porozumienia.

§ 8. Porozumienie zostało zawarte na czas określony i obowiązuje do dnia 30 kwietnia 2011r.

§ 9.1. Każda ze stron ma prawo do wypowiedzenia porozumienia z zachowaniem trzymiesięcznego okresu wypowiedzenia.

2. Porozumienie może być rozwiązane za zgodą obu Stron w każdym czasie.

3. W przypadku rażących zaniedbań w wykonywaniu czynności określonych porozumieniem potwierdzonych protokołem kontroli z udziałem przedstawicieli Gminy Zarząd Powiatu zastrzega sobie prawo do rozwiązania porozumienia bez zachowania okresu wypowiedzenia.

§ 10. Wszelkie zmiany porozumienia wymagają formy pisemnej pod rygorem nieważności.

§ 11. Porozumienie sporządzono w czterech egzemplarzach po dwóch dla każdej ze Stron.

§ 12. Porozumienie podlega ogłoszeniu w Dzienniku Urzędowym Województwa Mazowieckiego.

Starosta Nowodworski:
Krzysztof Kapusta
Wicestarosta:
Anna Kaczmarek
Wójt:
Dariusz Bielecki
Skarbnik:
Zofia Błońska

246

POROZUMIENIE Nr 9/2010

zawarte w dniu 3 listopada 2010r. pomiędzy Zarządem Powiatu Nowodworskiego reprezentowanym przez: Pana Krzysztofa Kapustę - Starostę Powiatu Nowodworskiego Panią Annę Kaczmarek - Wicestarostę Powiatu Nowodworskiego a Gminą Czosnów reprezentowaną przez: Pana Antoniego Krężlewicza - Wójta Gminy Czosnów za kontrasygnatą Pani Teresy Kicińskiej Skarbnika Gminy Czosnów w sprawie powierzenia zadań w zakresie zimowego utrzymania dróg powiatowych w granicach administracyjnych gminy Czosnów.

Na podstawie art. 5 ust. 2 i art. 12 pkt 8a ustawy z dnia 5 czerwca 1998r. o samorządzie powiatowym (Dz.U. z 2001r., Nr 142, poz. 1592 ze zmianami), art. 8 ust. 2a ustawy z dnia 8 marca 1990r. o samorządzie gminnym (Dz.U. z 2001r., Nr 142, poz. 1591 ze zmianami) oraz art. 19 ust. 4 ustawy z dnia 21 marca 1985r. o drogach publicznych (Dz.U. z 2007r. Nr 19, poz. 115 ze zmianami) oraz uchwały z dnia 23 września 2010r. nr XLII/293/2010 Rady Powiatu Nowodworskiego i uchwały z dnia 29 września 2010r. nr 332/XLI/2010 Rady Gminy Czosnów, Strony zawierają porozumienie o następującej treści:

§ 1. Zarząd Powiatu Nowodworskiego powierza a Gmina Czosnów przejmuje od dnia 8 listopada 2010r. do dnia 30 kwietnia 2011r. zadania z zakresu zimowego utrzymania dróg powiatowych na terenie gminy Czosnów obejmujące odcinki dróg o łącznej długości 29,770km zgodnie z wykazem stanowiącym załącznik nr 1 do porozumienia, mapą z naniesionym przebiegiem i numeracją dróg stanowiącą załącznik nr 2 oraz wytycznymi Generalnej Dyrekcji Dróg Krajowych i Autostrad dotyczącymi zasad odśnieżania i zwalczania gołoledzi.

§ 2.1. Na realizację zadania, o którym mowa w § 1 przekazana zostanie dotacja celowa z budżetu Powiatu Nowodworskiego.

2. Wysokość środków w roku 2010 przekazanych przez Powiat na wykonanie zadania ustala się w wysokości 15 600,00zł brutto (słownie zł: piętnaście tysięcy sześćset 00/100), które zostaną przekazane na konto Gminy w terminie do dnia 15 listopada 2010r.

3. Wysokość środków w roku 2011 przekazanych przez Powiat na wykonanie zadania ustala się na kwotę 31200,00zł brutto rocznie (słownie zł: trzydzieści jeden tysięcy dwieście 00/100), która zostanie przekazana na konto Gminy w dwóch równych ratach w wysokości 15600,00zł (słownie: piętnaście tysięcy sześćset 00/100) płatnych w następujących terminach:

- I rata do 15 stycznia 2011r.
- II rata do 15 lutego 2011r.

4. Wysokość środków przeznaczonych przez Powiat na realizację porozumienia w roku 2010 nie może przekroczyć kwoty określonej w punkcie 2. Wysokość środków w roku 2011 może ulec zwiększeniu w przypadku poniesienia przez Gminę na realizację powierzonego zadania kosztów wyższych niż określone w porozumieniu w sytuacji, gdy wynikną one z zaistnia-

łych ekstremalnych warunków pogodowych uzasadniających zwiększone wydatki.

§ 3. Gmina Czosnów zobowiązuje się do wykonania czynności w zakresie zimowego utrzymania dróg powiatowych zgodnie z określonymi standardami dla poszczególnych dróg podanymi w załączniku nr 1.

§ 4. Gmina Czosnów przyjmuje odpowiedzialność cywilną wobec osób trzecich za wszelkie zdarzenia losowe wynikłe w związku z niewłaściwym wykonywaniem zadań objętych porozumieniem.

§ 5. W zakresie niezbędnym do realizacji porozumienia Wójt Gminy Czosnów ma prawo zawierać umowy z innymi podmiotami, czuwając aby realizacja zadań wynikających z porozumienia wykonywana była z należytą starannością.

§ 6. Rozliczenie przekazanej dotacji oraz zwrot niewykorzystanych środków nastąpi w terminie 15 dni od zakończenia roku kalendarzowego dla dotacji udzielonej w roku 2010 (tj. do dnia 15 stycznia roku 2011) oraz w terminie do dnia 15 maja 2011r. dla dotacji udzielonej w roku 2011. Podstawą rozliczenia udzielonej dotacji jest przedłożenie potwierdzonych za zgodność z oryginałem kopii faktur.

§ 7. Powiat Nowodworski ma prawo przeprowadzania kontroli wykonywanych przez Gminę czynności będących przedmiotem porozumienia.

§ 8. Porozumienie zostało zawarte na czas określony i obowiązuje do dnia 30 kwietnia 2011r.

§ 9.1. Każda ze stron ma prawo do wypowiedzenia porozumienia z zachowaniem trzymiesięcznego okresu wypowiedzenia.

2. Porozumienie może być rozwiązane za zgodą obu Stron w każdym czasie.

3. W przypadku rażących zaniedbań w wykonywaniu czynności określonych porozumieniem potwierdzonych protokołem kontroli z udziałem przedstawicieli Gminy Zarząd Powiatu zastrzega sobie prawo do rozwiązania porozumienia bez zachowania okresu wypowiedzenia.

§ 10. Wszelkie zmiany porozumienia wymagają formy pisemnej pod rygorem nieważności.

§ 11. Porozumienie sporządzono w czterech egzemplarzach po dwóch dla każdej ze Stron.

§ 12. Porozumienie podlega ogłoszeniu w Dzienniku Urzędowym Województwa Mazowieckiego.

Starosta Nowodworski:
Krzysztof Kapusta
Wicestarosta:
Anna Kaczmarek
Wójt:
Antoni Krężlewicz
Skarbnik:
Teresa Kicińska

247

POROZUMIENIE Nr 10/2010

zawarte w dniu 3 listopada 2010r. pomiędzy Zarządem Powiatu Nowodworskiego reprezentowanym przez: Pana Krzysztofa Kapustę - Starostę Powiatu Nowodworskiego, Panią Annę Kaczmarek - Wicestarostę Powiatu Nowodworskiego a Gminą Nasielsk reprezentowaną przez: Pana Bernarda Dariusza Muchę - Burmistrza Nasielska za kontrasygnatą Pani Ludwiny Turek - Skarbnika Gminy Nasielsk w sprawie powierzenia zadań w zakresie zimowego utrzymania dróg powiatowych w granicach administracyjnych Gminy Nasielsk.

Na podstawie art. 5 ust. 2 i art. 12 pkt 8a ustawy z dnia 5 czerwca 1998r. o samorządzie powiatowym (Dz.U. z 2001r. Nr 142, poz. 1592 ze zmianami), art. 8 ust. 2a ustawy z dnia 8 marca 1990r. o samorządzie gminnym (Dz.U. z 2001r. Nr 142, poz. 1591 ze zmianami) oraz art. 19 ust. 4 ustawy z dnia 21 marca 1985r. o drogach publicznych (Dz.U. z 2007r., Nr 19, poz. 115 ze zmianami) oraz uchwały z dnia 23 września 2010r. nr XLII/292/2010 Rady Powiatu Nowodworskiego i uchwały z dnia 26 października 2010r. nr LII/387/10 Rady Miejskiej w Nasielsku, Strony zawierają porozumienie, o następującej treści:

§ 1. Zarząd Powiatu Nowodworskiego powierza a Gmina Nasielsk przejmuje od dnia 8 listopada 2010r. do dnia 30 kwietnia 2011r. zadania z zakresu zimowego utrzymania dróg powiatowych na terenie gminy Nasielsk obejmujące odcinki dróg o łącznej długości 101,963km zgodnie z wykazem stanowiącym załącznik nr 1 do porozumienia, mapą z naniesionym przebiegiem i numeracją dróg stanowiącą załącznik nr 2 oraz wytycznymi Generalnej Dyrekcji Dróg Krajowych i Autostrad dotyczącymi zasad odśnieżania i zwalczania gołoledzi.

§ 2.1. Na realizację zadania, o którym mowa w § 1 przekazana zostanie dotacja celowa z budżetu Powiatu Nowodworskiego.

2. Wysokość środków w roku 2010 przekazanych przez Powiat na wykonanie zadania ustala się w wysokości 32800,00 zł brutto (słownie zł: trzydzieści dwa tysiące osiemset 00/100), które zostaną przekazane na konto Gminy w terminie do dnia 15 listopada 2010r.

3. Wysokość środków w roku 2011 przekazanych przez Powiat na wykonanie zadania ustala się na kwotę 65600,00zł brutto rocznie (słownie zł: sześćdziesiąt pięć tysięcy sześćset 00/100), która zostanie przekazana na konto Gminy w dwóch równych ratach w wysokości 32800,00 (słownie zł: trzydzieści dwa tysiące osiemset 00/100) płatnych w następujących terminach:

- I rata do 15 stycznia 2011r.
- II rata do 15 lutego 2011r.

4. Wysokość środków przeznaczonych przez Powiat na realizację porozumienia w roku 2010 i roku 2011 ulegnie zwiększeniu w przypadku poniesienia przez Gminę na realizację powierzonego zadania kosztów wyższych niż określone w porozumieniu w sytuacji, gdy wynikną one z zaistniałych ekstremalnych warunków pogodowych uzasadniających zwiększone wydatki.

§ 3. Gmina Nasielsk zobowiązuje się do wykonania czynności w zakresie zimowego utrzymania dróg powiatowych zgodnie z określonymi standardami dla poszczególnych dróg podanymi w załączniku nr 1.

§ 4. Gmina Nasielsk przyjmuje odpowiedzialność cywilną wobec osób trzecich za wszelkie zdarzenia losowe wynikłe w związku z niewłaściwym wykonywaniem zadań objętych porozumieniem.

§ 5. W zakresie niezbędnym do realizacji porozumienia Burmistrz Gminy Nasielsk ma prawo zawierać umowy z innymi podmiotami, czuwając aby realizacja zadań wynikających z porozumienia wykonywana była z należytą starannością.

§ 6.1. Termin wykorzystania dotacji udzielonej w roku 2010 określa się na dzień 31 grudnia 2010r., natomiast termin wykorzystania dotacji udzielonej w roku 2011 ustala się na dzień 30 kwietnia 2011r.

2. Rozliczenie przekazanej dotacji oraz zwrot niewykorzystanych środków nastąpi w terminie 15 dni od zakończenia roku kalendarzowego dla dotacji udzielonej w roku 2010 (tj. do dnia 15 stycznia roku 2011) oraz w terminie do dnia 15 maja 2011r. dla dotacji udzielonej w roku 2011. Podstawą rozliczenia udzielonej dotacji jest przedłożenie potwierdzonych za zgodność z oryginałem kopii faktur.

§ 7. Powiat Nowodworski ma prawo przeprowadzania kontroli wykonywanych przez Gminę czynności będących przedmiotem porozumienia.

§ 8. Porozumienie zostało zawarte na czas określony i obowiązuje do dnia 30 kwietnia 2011r.

§ 9.1. Każda ze stron ma prawo do wypowiedzenia porozumienia z zachowaniem trzymiesięcznego okresu wypowiedzenia.

2. Porozumienie może być rozwiązane za zgodą obu Stron w każdym czasie.

3. W przypadku rażących zaniedbań w wykonywaniu czynności określonych porozumieniem potwierdzonych protokołem kontroli z udziałem przedstawicieli Gminy Zarząd Powiatu zastrzega

sobie prawo do rozwiązania porozumienia bez zachowania okresu wypowiedzenia.

§ 10. Wszelkie zmiany porozumienia wymagają formy pisemnej pod rygorem nieważności.

§ 11. Porozumienie sporządzono w czterech egzemplarzach po dwóch dla każdej ze Stron.

§ 12. Porozumienie podlega ogłoszeniu w Dzienniku Urzędowym Województwa Mazowieckiego.

Starosta Nowodworski:
Krzysztof Kapusta
Wicestarosta:
Anna Kaczmarek
Burmistrz Nasielska:
Bernard D. Mucha
Skarbnik:
Ludwina Turek

248

POROZUMIENIE Nr 11/2010

zawarte w dniu 3 listopada 2010r. pomiędzy Zarządem Powiatu Nowodworskiego reprezentowanym przez: Pana Krzysztofa Kapustę - Starostę Powiatu Nowodworskiego, Panią Annę Kaczmarek - Wicestarostę Powiatu Nowodworskiego a Miastem Nowy Dwór Mazowiecki reprezentowanym przez: Pana Jacka Kowalskiego - Burmistrza Miasta za kontrasygnatą Pani Anny Palczowskiej Skarbnika Miasta Nowy Dwór Mazowiecki w sprawie powierzenia zadań w zakresie zimowego utrzymania dróg powiatowych w granicach administracyjnych Miasta Nowy Dwór Mazowiecki.

Na podstawie art. 5 ust. 2 i art. 12 pkt 8a ustawy z dnia 5 czerwca 1998r. o samorządzie powiatowym (Dz.U. z 2001r. Nr 142, poz. 1592 ze zmianami), art. 8 ust. 2a ustawy z dnia 8 marca 1990r. o samorządzie gminnym (Dz.U. z 2001r. Nr 142, poz. 1591 ze zmianami) oraz art. 19 ust. 4 ustawy z dnia 21 marca 1985r. o drogach publicznych (Dz.U. z 2007r. Nr 19, poz. 115 ze zmianami) oraz uchwały z dnia 23 września 2010r. nr XLII/292/2010 Rady Powiatu Nowodworskiego i uchwały z dnia 26 października 2010r. nr LVI/503/10 Rady Miejskiej w Nowym Dworze Mazowieckim, Strony zawierają porozumienie o następującej treści:

§ 1. Zarząd Powiatu Nowodworskiego powierza a Miasto Nowy Dwór Mazowiecki przejmuje od dnia 8 listopada 2010r. do dnia 30 kwietnia 2011r. zadania z zakresu zimowego utrzymania dróg powiatowych na terenie Miasta Nowy Dwór Mazowiecki obejmujące odcinki dróg o łącznej długości 2,900km zgodnie z wykazem stanowiącym załącznik nr 1 do porozumienia, mapą z naniesionym przebiegiem i numeracją dróg stanowiącą załącznik nr 2 oraz wytycznymi

Generalnej Dyrekcji Dróg Krajowych i Autostrad dotyczącymi zasad odśnieżania i zwalczania gołoledzi.

§ 2.1. Na realizację zadania, o którym mowa w § 1 przekazana zostanie dotacja celowa z budżetu Powiatu Nowodworskiego.

2. Wysokość środków w roku 2010 przekazanych przez Powiat na wykonanie zadania ustala się w wysokości 3600,00zł brutto (słownie zł: trzy tysiące sześćset 00/100), które zostaną przekazane na konto Gminy w terminie do dnia 15 listopada 2010r.

3. Wysokość środków w roku 2011 przekazanych przez Powiat na wykonanie zadania ustala się na kwotę 7200,00zł brutto rocznie (słownie zł: siedem tysięcy dwieście 00/100), która zostanie przekazana na konto Gminy w dwóch równych ratach w wysokości 3600,00zł (słownie zł: trzy tysiące dwieście 00/100) płatnych w następujących terminach:

- I rata do 15 stycznia 2011r.
- II rata do 15 lutego 2011r.

4. Wysokość środków przeznaczonych przez Powiat na realizację porozumienia w roku 2010 nie może przekroczyć kwoty określonej w punkcie 2. Wysokość środków w roku 2011 może ulec zwiększeniu w przypadku poniesienia przez Miasto na realizację powierzonego zadania kosztów wyższych niż określone w porozumieniu w sytuacji, gdy wynikną one z zaistniałych ekstremalnych warunków pogodowych uzasadniających zwiększone wydatki.

§ 3. Miasto Nowy Dwór Mazowiecki zobowiązuje się do wykonania czynności w zakresie zimowego utrzymania dróg powiatowych zgodnie z określonymi standardami dla poszczególnych dróg podanymi w załączniku nr 1.

§ 4. Miasto Nowy Dwór Mazowiecki przyjmuje odpowiedzialność cywilną wobec osób trzecich za wszelkie zdarzenia losowe wynikłe w związku z niewłaściwym wykonywaniem zadań objętych porozumieniem.

§ 5. W zakresie niezbędnym do realizacji porozumienia Burmistrz Miasta Nowy Dwór Mazowiecki ma prawo zawierać umowy z innymi podmiotami, czuwając aby realizacja zadań wynikających z porozumienia wykonywana była z należytą starannością.

§ 6. Rozliczenie przekazanej dotacji oraz zwrot niewykorzystanych środków nastąpi w terminie 15 dni od zakończenia roku kalendarzowego dla dotacji udzielonej w roku 2010 (tj. do dnia 15 stycznia roku 2011) oraz w terminie

do dnia 15 maja 2011r. dla dotacji udzielonej w roku 2011. Podstawą rozliczenia udzielonej dotacji jest przedłożenie potwierdzonych za zgodność z oryginałem kopii faktur.

§ 7. Powiat Nowodworski ma prawo przeprowadzania kontroli wykonywanych przez Miasto czynności będących przedmiotem porozumienia.

§ 8. Porozumienie zostało zawarte na czas określony i obowiązuje do dnia 30 kwietnia 2011r.

§ 9.1. Każda ze stron ma prawo do wypowiedzenia porozumienia z zachowaniem trzy miesięcznego okresu wypowiedzenia.

2. Porozumienie może być rozwiązane za zgodą obu Stron w każdym czasie.

3. W przypadku rażących zaniedbań w wykonywaniu czynności określonych porozumieniem potwierdzonych protokołem kontroli z udziałem przedstawicieli Miasta Zarząd Powiat zastrzega sobie prawo do rozwiązania porozumienia bez zachowania okresu wypowiedzenia.

§ 10. Wszelkie zmiany porozumienia wymagają formy pisemnej pod rygorem nieważności.

§ 11. Porozumienie sporządzono w czterech egzemplarzach po dwóch dla każdej ze Stron.

§ 12. Porozumienie podlega ogłoszeniu w Dzienniku Urzędowym Województwa Mazowieckiego.

Starosta Nowodworski:
Krzysztof Kapusta
Wicestarosta:
Anna Kaczmarek
Burmistrz:
Jacek Kowalski
Skarbnik:
Anna Palczowska

249

POROZUMIENIE Nr 12/2010

zawarte w dniu 5 listopada 2010r. pomiędzy Zarządem Powiatu Nowodworskiego reprezentowanym przez: Pana Krzysztofa Kapustę - Starostę Powiatu Nowodworskiego, Panią Annę Kaczmarek - Wicestarostę Powiatu Nowodworskiego a Gminą Leoncin reprezentowaną przez: Pana Józefa Mosakowskiego - Wójta Gminy Leoncin za kontrasygnatą Pani Lidii Dobosz Skarbnika Gminy Leoncin w sprawie powierzenia zadań w zakresie zimowego utrzymania dróg powiatowych w granicach administracyjnych Gminy Leoncin.

Na podstawie art. 5 ust. 2 i art. 12 pkt 8a ustawy z dnia 5 czerwca 1998r. o samorządzie powiatowym (Dz.U. z 2001r. Nr 142, poz. 1592 ze zmianami), art. 8 ust. 2a ustawy z dnia 8 marca 1990r. o samorządzie gminnym (Dz.U. z 2001r. Nr 142, poz. 1591 ze zmianami) oraz art. 19 ust. 4 ustawy z dnia 21 marca 1985r. o drogach publicznych (Dz.U. z 2007r. Nr 19, poz. 115 ze zmianami) oraz uchwały z dnia 23 września 2010r. nr XLII/292/2010 Rady Powiatu Nowodworskiego i uchwały z dnia 22 października 2010r. nr LIV/41/10 Rady Gminy Leoncin, Strony zawierają porozumienie o następującej treści:

§ 1. Zarząd Powiatu Nowodworskiego powierza a Gmina Leoncin przejmuje od dnia 8 listopada 2010r. do dnia 30 kwietnia 2011r. zadania z zakresu zimowego utrzymania dróg powiatowych na terenie gminy Leoncin obejmujące odcinki dróg o łącznej długości 29,210km zgodnie z wykazem stanowiącym załącznik nr 1 do porozumienia, mapą z naniesionym przebiegiem i numeracją dróg stanowiącą załącznik nr 2 oraz wytycznymi Generalnej Dyrekcji Dróg Krajowych i Autostrad dotyczącymi zasad odśnieżania i zwalczania gołoledzi.

§ 2.1. Na realizację zadania, o którym mowa w § 1 przekazana zostanie dotacja celowa z budżetu Powiatu Nowodworskiego.

2. Wysokość środków w roku 2010 przekazanych przez Powiat na wykonanie zadania ustala się w wysokości 13600,00zł brutto (słownie zł: trzystaście tysięcy sześćset 00/100), które zostaną przekazane na konto Gminy w terminie do dnia 15 listopada 2010r.

3. Wysokość środków w roku 2011 przekazanych przez Powiat na wykonanie zadania ustala się na kwotę 27200,00zł brutto rocznie (słownie zł: dwadzieścia siedem tysięcy dwieście 00/100), która zostanie przekazana na konto Gminy w dwóch równych ratach w wysokości 13600,00 (słownie zł: trzystaście tysięcy sześćset 00/100) płatnych w następujących terminach:

- I rata do 15 stycznia 2011r.

- II rata do 15 lutego 2011r.

4. Wysokość środków przeznaczonych przez Powiat na realizację porozumienia w roku 2010 nie może przekroczyć kwoty określonej w punkcie 2. Wysokość środków w roku 2011 może ulec zwiększeniu w przypadku poniesienia przez Gminę na realizację powierzonego zadania kosztów wyższych niż określone w porozumieniu w sytuacji, gdy wynikną one z zaistniałych ekstremalnych warunków pogodowych uzasadniających zwiększone wydatki.

§ 3. Gmina Leoncin zobowiązuje się do wykonania czynności w zakresie zimowego utrzymania dróg powiatowych zgodnie z określonymi standardami dla poszczególnych dróg podanymi w załączniku nr 1.

§ 4. Gmina Leoncin przyjmuje odpowiedzialność cywilną wobec osób trzecich za wszelkie zdarzenia losowe wynikłe w związku z niewłaściwym wykonywaniem zadań objętych porozumieniem.

§ 5. W zakresie niezbędnym do realizacji porozumienia Wójt Gminy Leoncin ma prawo zawierać umowy z innymi podmiotami, czuwając aby realizacja zadań wynikających z porozumienia wykonywana była z należytą starannością.

§ 6. Rozliczenie przekazanej dotacji oraz zwrot niewykorzystanych środków nastąpi w terminie 15 dni od zakończenia roku kalendarzowego dla dotacji udzielonej w roku 2010 (tj. do dnia 15 stycznia roku 2011) oraz w terminie do dnia 15 maja 2011r. dla dotacji udzielonej w roku 2011. Podstawą rozliczenia udzielonej dotacji jest przedłożenie potwierdzonych za zgodność z oryginałem kopii faktur.

§ 7. Powiat Nowodworski ma prawo przeprowadzania kontroli wykonywanych przez Gminę czynności będących przedmiotem porozumienia.

§ 8. Porozumienie zostało zawarte na czas określony i obowiązuje do dnia 30 kwietnia 2011r.

§ 9.1. Każda ze stron ma prawo do wypowiedzenia porozumienia z zachowaniem trzy miesięcznego okresu wypowiedzenia.

2. Porozumienie może być rozwiązane za zgodą obu Stron w każdym czasie.

3. W przypadku rażących zaniedbań w wykonywaniu czynności określonych porozumieniem potwierdzonych protokołem kontroli z udziałem przedstawicieli Gminy Zarząd Powiat zastrzega

sobie prawo do rozwiązania porozumienia bez zachowania okresu wypowiedzenia.

§ 10. Wszelkie zmiany porozumienia wymagają formy pisemnej pod rygorem nieważności.

§ 11. Porozumienie sporządzono w czterech egzemplarzach po dwóch dla każdej ze Stron.

§ 12. Porozumienie podlega ogłoszeniu w Dzienniku Urzędowym Województwa Mazowieckiego.

Starosta Nowodworski:
Krzysztof Kapusta
Wicestarosta:
Anna Kaczmarek
Wójt:
Józef Mosakowski
Skarbnik:
Lidia Dobosz

250

POROZUMIENIE Nr CRU/106/10

z dnia 15 września 2010 r.

zawarte pomiędzy Powiatem Przasnyskim reprezentowanym przez: 1. Zenona Szczepankowskiego - Starostę Przasnyskiego, 2. Tomasza Osowskiego – Wicestarostę Przasnyskiego przy kontrasygnacie Anny Tworkowskiej – Skarbnika Powiatu zwanym dalej „Powierzającym” a Powiatem Makowskim reprezentowanym przez: 1. Zbigniewa Romana Deptułę – Starostę Makowskiego, 2. Janusza Gójskiego – Wicestarostę przy kontrasygnacie Ireny Grabowskiej – Skarbnika Powiatu zwanym dalej „Przyjmującym” w sprawie powierzenia zadań z zakresu oświaty polegających na przeprowadzeniu w formie kursu zajęć teoretycznych przedmiotów zawodowych dla uczniów klas wielozawodowych z Zespołu Szkół Ponadgimnazjalnych im. mjr H. Sucharskiego w Przasnyszu.

Podstawą zawarcia porozumienia jest art. 4 ust. 1 pkt 1, art. 5 ust. 2, art. 12 pkt 8 lit. h ustawy z dnia 5 czerwca 1998r. o samorządzie powiatowym (t.j. Dz.U. z 2001r. Nr 142, poz. 1592 ze zm.) art. 216 ust. 2 pkt 3 ustawy z dnia 27 sierpnia 2009r. o finansach publicznych (Dz.U. Nr 157, poz. 1240 ze zm.), art. 46, art. 48 ustawy z dnia 13 listopada 2003r. o dochodach jednostek samorządu terytorialnego (t.j. Dz.U. z 2010r. Nr 80, poz. 526) oraz uchwała nr XXX/230/06 Rady Powiatu Przasnyskiego z dnia 3 lutego 2006r. w sprawie prowadzenia zadań publicznych oraz uchwała nr XXXI/195/05 Rady Powiatu w Makowie Mazowieckim z dnia 20 października 2005r. w sprawie prowadzenia zadań publicznych.

§ 1. Przedmiotem niniejszego porozumienia jest określenie szczegółowych zasad i terminów przekazywania przez „Powierzającego” dotacji na realizację przez „Przyjmującego” zadań z zakresu oświaty polegających na przeprowadze-

niu zajęć teoretycznych przedmiotów zawodowych dla uczniów klas wielozawodowych.

§ 2. Strony ustalają, iż „Przyjmujący” jako organ prowadzący Centrum Kształcenia Praktycznego w Makowie Mazowieckim, ul. Mickiewicza 39 zobowiązuje się do przeprowadzenia zajęć teoretycznych przedmiotów zawodowych dla uczniów klas wielozawodowych z Zespołu Szkół Ponadgimnazjalnych w Przasnyszu w formie kursów, zgodnie z załącznikiem określającym:

- nazwę placówki realizującej zajęcia,
- stopień kursu,
- zawód,
- termin,
- liczbę uczniów,
- wysokość opłat,

- nr konta bankowego,
- koszty zakwaterowania i wyżywienia oraz formę ich realizacji.

§ 3. Opłata za kurs winna być wniesiona przez „Powierzającego” na konto „Przyjmującego” wskazane w załączniku do porozumienia w terminie 14 dni od dnia otrzymania prawidłowej noty księgowej.

§ 4. Zmiana porozumienia wymaga formy pisemnej pod rygorem nieważności.

§ 5. Porozumienie sporządzono w pięciu egzemplarzach trzy dla strony powierzającej i dwa dla strony przyjmującej, w tym jeden egzemplarz strona „Powierzająca” przekazuje do publikacji.

§ 6. Porozumienie wchodzi w życie z dniem podpisania i podlega ogłoszeniu w Dzienniku Urzędowym Województwa Mazowieckiego.

Starosta:
mgr inż. Zenon Szczepankowski

Wicestarosta:
mgr Tomasz Osowski
Skarbnik Powiatu:
Anna Tworkowska

Starosta:
inż. Zbigniew R. Deptuła
Wicestarosta:
mgr inż. Janusz Gójski
Skarbnik Powiatu
Główny Księgowy Budżetu Powiatu:
mgr Irena Grabowska

Załącznik
do porozumienia nr CRU/106/10

1. Centrum Kształcenia Praktycznego w Makowie Mazowieckim, ul. Mickiewicza 39 zobowiązuje się do przeprowadzenia zajęć z teoretycznych przedmiotów zawodowych dla:
 - a) 3 uczniów klasy wielozawodowej na kursie II stopnia w zawodzie piekarz wg imiennego skierowania sporządzonego przez Zespół Szkół Ponadgimnazjalnych w Przasnyszu;
 - b) 2 uczniów klasy wielozawodowej na kursie III stopnia w zawodzie cukiernik wg imiennego skierowania sporządzonego przez Zespół Szkół Ponadgimnazjalnych w Przasnyszu.
2. Podstawą skierowania uczniów jest harmonogram i terminarz kursów opracowany przez Centrum Kształcenia Ustawicznego w Wyszku.
3. Zajęcia z teoretycznych przedmiotów zawodowych będą prowadzone zgodnie z obowiązującymi planami i programami nauczania dla danego zawodu.
4. Zajęcia, o których mowa w pkt 3 obejmują 140 godzin dydaktycznych i będą trwały od dnia 6 września 2010r. do dnia 1 października 2010r.
5. Centrum Kształcenia Praktycznego w Makowie Mazowieckim, ul. Mickiewicza 39 zapewni odpłatnie, we właściwych warunkach, realizację zajęć oraz zakwaterowanie i wyżywienie dla każdego ucznia.
6. Powiat Przasnyski przekaże dotację pokrywającą koszty kursu:
 - a) II stopnia w zawodzie piekarz za 3 uczniów x 300zł = 900zł (słownie: dziewięćset złotych);
 - b) III stopnia w zawodzie cukiernik za 2 uczniów x 300zł = 600zł (słownie: sześćset złotych).
7. Dotacja określona w pkt. 6 winna być wniesiona przez Powiat Przasnyski na konto Starostwa Powiatowego w Makowie Mazowieckim, Bank Spółdzielczy w Krasnosielcu nr 16 8917 0001 0010 0045 2000 0010 w terminie 14 dni od dnia otrzymania prawidłowej noty księgowej.
8. Koszty zakwaterowania i wyżywienia ponosi uczeń.

Starosta:
mgr inż. Zenon Szczepankowski
Wicestarosta:
mgr Tomasz Osowski
Starosta:
inż. Zbigniew R. Deptuła
Wicestarosta:
mgr inż. Janusz Gójski
Skarbnik Powiatu
Główny Księgowy Budżetu Powiatu:
mgr Irena Grabowska

251

POROZUMIENIE Nr CRU/107/10

z dnia 15 września 2010 r.

zawarte pomiędzy Powiatem Przasnyskim reprezentowanym przez: 1. Zenona Szczepankowskiego – Starostę Przasnyskiego, 2. Tomasza Osowskiego – Wicestarostę Przasnyskiego przy kontrasygnacie Anny Tworkowskiej – Skarbnika Powiatu zwanym dalej „Powierzającym” a Powiatem Gostynińskim reprezentowanym przez: 1. Jana Baranowskiego – Starostę Gostynińskiego, 2. Bolesława Justyńskiego – Wicestarostę Gostynińskiego przy kontrasygnacie Elżbiety Kijek – Skarbnika Powiatu zwanym dalej „Przyjmującym” w sprawie powierzenia zadań z zakresu oświaty polegających na przeprowadzeniu w formie kursu zajęć teoretycznych przedmiotów zawodowych dla uczniów klas wielozawodowych z Zespołu Szkół Ponadgimnazjalnych im. mjr H. Sucharskiego w Przasnyszu.

Podstawą zawarcia porozumienia jest art. 4 ust. 1 pkt 1, art. 5 ust. 2, art. 12 pkt 8 lit. h ustawy z dnia 5 czerwca 1998r. o samorządzie powiatowym (t.j. Dz.U. z 2001r. Nr 142, poz. 1592 ze zm.) art. 216 ust. 2 pkt 3 ustawy z dnia 27 sierpnia 2009r. o finansach publicznych (Dz.U. Nr 157, poz. 1240 ze zm.), art. 46, art. 48 ustawy z dnia 13 listopada 2003r. o dochodach jednostek samorządu terytorialnego (t.j. Dz.U. z 2010r. Nr 80, poz. 526) oraz uchwała nr XXX/230/06 Rady Powiatu Przasnyskiego z dnia 3 lutego 2006r. w sprawie prowadzenia zadań publicznych.

§ 1. Przedmiotem niniejszego porozumienia jest określenie szczegółowych zasad i terminów przekazywania przez „Powierzającego” dotacji na realizację przez „Przyjmującego” zadań z zakresu oświaty polegających na przeprowadzeniu zajęć teoretycznych przedmiotów zawodowych dla uczniów klas wielozawodowych.

§ 2. Strony ustalają, iż „Przyjmujący” jako organ prowadzący Ośrodek Doksztalcania i Doskonalenia Zawodowego w Gostyninie ul. Polna 39, 09-500 Gostynin zobowiązuje się do przeprowadzenia zajęć teoretycznych przedmiotów zawodowych dla uczniów klas wielozawodowych z Zespołu Szkół Ponadgimnazjalnych w Przasnyszu w formie kursów, zgodnie z załącznikiem określającym:

- nazwę placówki realizującej zajęcia,
- stopień kursu,
- zawód,
- termin,
- liczbę uczniów,
- wysokość opłat,
- nr konta bankowego,
- koszty zakwaterowania i wyżywienia oraz formę ich realizacji.

§ 3. Opłata za kurs winna być wniesiona przez „Powierzającego” na konto „Przyjmującego” wskazane w załączniku do porozumienia w terminie 14 dni od dnia otrzymania prawidłowej noty księgowej.

§ 4. Zmiana porozumienia wymaga formy pisemnej pod rygorem nieważności.

§ 5. Porozumienie sporządzono w pięciu egzemplarzach trzy dla strony powierzającej i dwa dla strony przyjmującej, w tym jeden egzemplarz strona „Powierzająca” przekazuje do publikacji.

§ 6. Porozumienie wchodzi w życie z dniem podpisania i podlega ogłoszeniu w Dzienniku Urzędowym Województwa Mazowieckiego.

Starosta:
mgr inż. Zenon Szczepankowski
Wicestarosta:
mgr Tomasz Osowski
Skarbnik Powiatu:
Anna Tworkowska
Starosta Gostyniński:
Jan Baranowski
Wicestarosta:
Bolesław Justyński
Skarbnik Powiatu Gostynińskiego:
Elżbieta Kijek

Załącznik
do porozumienia nr CRU/107/10

1. Ośrodek Doksztalcania i Doskonalenia Zawodowego w Gostyninie ul. Polna 39, 09-500 Gostynin zobowiązuje się do przeprowadzenia zajęć z teoretycznych przedmiotów zawodowych dla 3 uczniów klasy wielozawodowej na kursie II stopnia w zawodzie monter instalacji i urządzeń sanitarnych wg imiennego skierowania sporządzonego przez Zespół Szkół Ponadgimnazjalnych w Przasnyszu
2. Podstawą skierowania uczniów jest harmonogram i terminarz kursów opracowany przez Centrum Kształcenia Ustawicznego w Wyszkowie.
3. Zajęcia z teoretycznych przedmiotów zawodowych będą prowadzone zgodnie z obowiązującymi planami i programami nauczania dla danego zawodu.
4. Zajęcia, o których mowa w pkt 3 obejmują 140 godzin dydaktycznych i będą trwały od dnia 6 września 2010r. do 1 października 2010r.
5. Ośrodek Doksztalcania i Doskonalenia Zawodowego w Gostyninie ul. Polna 39, 09-500 Gostynin zapewni odpłatnie, we właściwych warunkach, realizację zajęć oraz zakwaterowanie i wyżywienie dla każdego ucznia.
6. Powiat Przasnyski przekaże dotację pokrywającą koszty kursu II stopnia w zawodzie monter instalacji i urządzeń sanitarnych za 3 uczniów x 300zł = 900,00zł (słownie: dziewięćset złotych).
7. Dotacja określona w pkt. 6 winna być wniesiona przez Powiat Przasnyski na konto Powiatowego Zespołu Obsługi Ekonomicznej Szkół i Placówek Oświatowo – Wychowawczych w Gostyninie, Bank PKO BP S.A. o/Gostynin nr 74 1240 3187 1111 0000 3141 1518 w terminie 14 dni od dnia otrzymania prawidłowej noty księgowej.
8. Koszty zakwaterowania i wyżywienia ponosi uczeń.

Starosta:
mgr inż. Zenon Szczepankowski
Wicestarosta:
mgr Tomasz Osowski
Starosta Gostyniński:
Jan Baranowski
Wicestarosta:
Bolesław Justyński
Skarbnik Powiatu Gostynińskiego:
Elżbieta Kijek

252

POROZUMIENIE Nr CRU/108/10

z dnia 15 września 2010 r.

zawarte pomiędzy Powiatem Przasnyskim reprezentowanym przez: 1. Zenona Szczepankowskiego – Starostę Przasnyskiego, 2. Tomasza Osowskiego – Wicestarostę Przasnyskiego przy kontrasygnacie Anny Tworkowskiej – Skarbnika Powiatu zwanym dalej „Powierzającym” a Powiatem Wyszkowskim reprezentowanym przez: 1. Bogdana Pągowskiego – Starostę Wyszkowskiego, 2. Waldemara Sobczaka – Wicestarostę Wyszkowskiego przy kontrasygnacie Anny Anuszewskiej – Skarbnika Powiatu zwanym dalej „Przyjmującym” w sprawie powierzenia zadań z zakresu oświaty polegających na przeprowadzeniu w formie kursu zajęć teoretycznych przedmiotów zawodowych dla uczniów klas wielozawodowych z Zespołu Szkół Ponadgimnazjalnych im. mjr H. Sucharskiego w Przasnyszu.

Podstawą zawarcia porozumienia jest art. 4 ust. 1 pkt 1, art. 5 ust. 2, art. 12 pkt 8 lit. h ustawy z dnia 5 czerwca 1998r. o samorządzie powiatowym (t.j. Dz.U. z 2001r. Nr 142, poz. 1592 ze zm.) art. 216 ust. 2 pkt 3 ustawy z dnia 27 sierpnia 2009r. o finansach publicznych (Dz.U. Nr 157, poz. 1240 ze zm.), art. 46, art. 48 ustawy z dnia 13 listopada 2003r. o dochodach jednostek samorządu terytorialnego (t.j. Dz.U. z 2010r. Nr 80, poz. 526) oraz uchwała nr XXX/230/06 Rady Powiatu Przasnyskiego z dnia 3 lutego 2006r. w

sprawie prowadzenia zadań publicznych oraz uchwała nr XXVI/181/2005 Rady Powiatu w Wyszkowie z dnia 29 kwietnia 2005r. w sprawie przyjęcia zadań publicznych z zakresu oświaty.

§ 1. Przedmiotem niniejszego porozumienia jest określenie szczegółowych zasad i terminów przekazywania przez „Powierzającego” dotacji na realizację przez „Przyjmującego” zadań z zakresu oświaty polegających na przeprowadzeniu zajęć teoretycznych przedmiotów zawodowych dla uczniów klas wielozawodowych.

§ 2. Strony ustalają, iż „Przyjmujący” jako organ prowadzący Centrum Kształcenia Praktycznego w Wyszkanie, ul. I Armii Wojska Polskiego 82a zobowiązuje się do przeprowadzenia zajęć teoretycznych przedmiotów zawodowych dla uczniów klas wielozawodowych z Zespołu Szkół Ponadgimnazjalnych w Przasnyszu w formie kursów, zgodnie z załącznikiem określającym:

- nazwę placówki realizującej zajęcia,
- stopień kursu,
- zawód,
- termin,
- liczbę uczniów,
- wysokość opłat,
- nr konta bankowego,

- koszty zakwaterowania i wyżywienia oraz formę ich realizacji.

§ 3. Opłata za kurs winna być wniesiona przez „Powierającego” na konto „Przyjmującego” wskazane w załączniku do porozumienia w terminie 14 dni od dnia otrzymania prawidłowej noty księgowej.

§ 4. Zmiana porozumienia wymaga formy pisemnej pod rygorem nieważności.

§ 5. Porozumienie sporządzono w pięciu egzemplarzach trzy dla strony powierzającej i dwa dla strony przyjmującej, w tym jeden egzemplarz strona „Powierająca” przekazuje do publikacji.

§ 6. Porozumienie wchodzi w życie z dniem podpisania i podlega ogłoszeniu w Dzienniku Urzędowym Województwa Mazowieckiego.

Starosta:

mgr inż. Zenon Szczepankowski

Wicestarosta:

mgr Tomasz Osowski

Skarbnik Powiatu:

Anna Tworkowska

Starosta:

Bogdan Pągowski

Wicestarosta:

Waldemar Sobczak

Skarbnik Powiatu:

Anna Anuszewska

Załącznik

do porozumienia nr CRU/108/10

1. Centrum Kształcenia Praktycznego ul. I Armii Wojska Polskiego 82a 07-200 Wyszaków zobowiązuje się do przeprowadzenia zajęć z teoretycznych przedmiotów zawodowych dla 1 ucznia klasy wielozawodowej na kursie II stopnia w zawodzie mechanik pojazdów samochodowych wg imiennego skierowania sporządzonego przez Zespół Szkół Ponadgimnazjalnych w Przasnyszu.
2. Podstawą skierowania uczniów jest harmonogram i terminarz kursów opracowany przez Centrum Kształcenia Ustawicznego w Wyszkanie.
3. Zajęcia z teoretycznych przedmiotów zawodowych będą prowadzone zgodnie z obowiązującymi planami i programami nauczania dla danego zawodu.
4. Zajęcia, o których mowa w pkt 3 obejmują 140 godzin dydaktycznych i będą trwały od dnia 6 września 2010r. do 1 października 2010r.
5. Centrum Kształcenia Praktycznego ul. I Armii Wojska Polskiego 82a 07-200 Wyszaków zapewni odpłatnie, we właściwych warunkach, realizację zajęć oraz zakwaterowanie i wyżywienie dla każdego ucznia.
6. Powiat Przasnyski przekaże dotację pokrywającą koszty kursu II stopnia w zawodzie mechanik pojazdów samochodowych za 1 ucznia x 300zł = 300zł (słownie: trzysta złotych)

7. Dotacja określona w pkt 6 winna być wniesiona przez Powiat Przasnyski na konto Starostwa Powiatowego w Wyszkowie, Polski Bank Spółdzielczy w Wyszkowie nr 48 8931 0003 0000 9191 2021 0017 w terminie 14 dni od dnia otrzymania prawidłowej noty księgowej.
8. Koszty zakwaterowania i wyżywienia ponosi uczeń.

Starosta:
mgr inż. Zenon Szczepankowski
Wicestarosta:
mgr Tomasz Osowski
Starosta:
Bogdan Pągowski
Wicestarosta:
Waldemar Sobczak

253

POROZUMIENIE Nr CRU/122/10

z dnia 4 października 2010 r.

zawarte pomiędzy Powiatem Przasnyskim reprezentowanym przez: 1. Zenona Szczepankowskiego – Starostę Przasnyskiego, 2. Tomasza Osowskiego – Wicestarostę Przasnyskiego przy kontrasygnacie Anny Tworkowskiej – Skarbnika Powiatu zwanym dalej „Powierzającym”, a Miastem Ostrołęką reprezentowanym przez: 1. Janusza Kotowskiego – Prezydenta Miasta Ostrołęka przy kontrasygnacie – Skarbnika Miasta Ostrołęki Bożenny Gutowskiej – Jezierskiej zwanym dalej „Przyjmującym” w sprawie powierzenia zadań z zakresu oświaty polegających na przeprowadzeniu w formie kursu zajęć teoretycznych przedmiotów zawodowych dla uczniów klas wielozawodowych z Zespołu Szkół Ponadgimnazjalnych im. mjr H. Sucharskiego w Przasnyszu.

Podstawą zawarcia porozumienia jest art. 4 ust. 1 pkt 1, art. 5 ust. 2, art. 12 pkt 8 lit. h ustawy z dnia 5 czerwca 1998r. o samorządzie powiatowym (t.j. Dz.U. z 2001r. Nr 142, poz. 1592 ze zm.) art. 216 ust. 2 pkt 3 ustawy z dnia 27 sierpnia 2009r. o finansach publicznych (Dz.U. Nr 157, poz. 1240 ze zm.), art. 46, art. 48 ustawy z dnia 13 listopada 2003r. o dochodach jednostek samorządu terytorialnego (t.j. Dz.U. z 2010r. Nr 80, poz. 526) oraz uchwała nr XXX/230/06 Rady Powiatu Przasnyskiego z dnia 3 lutego 2006r. w sprawie prowadzenia zadań publicznych oraz uchwała nr 326/XXXIII/2005 Rady Miejskiej w Ostrołęce z dnia 24 lutego 2005 roku w sprawie prowadzenia zadań publicznych.

§ 1. Przedmiotem niniejszego porozumienia jest określenie szczegółowych zasad i terminów przekazywania przez „Powierzającego” dotacji na realizację przez „Przyjmującego” zadań z zakresu oświaty polegających na przeprowadzeniu zajęć teoretycznych przedmiotów zawodowych dla uczniów klas wielozawodowych.

§ 2. Strony ustalają, iż „Przyjmujący” jako organ prowadzący Zespół Szkół Zawodowych Nr 2 w Ostrołęce ul. Batalionu Czwartaków 4 07-401 Ostrołęka zobowiązuje się do przeprowadzenia zajęć teoretycznych przedmiotów zawodowych dla uczniów klas wielozawodowych z Zespołu Szkół Ponadgimnazjalnych w Przasnyszu w formie kursów, zgodnie z załącznikiem określającym:

- nazwę placówki realizującej zajęcia,
- stopień kursu,
- zawód,
- termin,
- liczbę uczniów,
- wysokość opłat,
- nr konta bankowego,
- koszty zakwaterowania i wyżywienia oraz formę ich realizacji.

§ 3. Opłata za kurs winna być wniesiona przez „Powierzonego” na konto „Przyjmującego” wskazane w załączniku do porozumienia w terminie 14 dni od dnia otrzymania prawidłowej noty księgowej.

§ 4. Zmiana porozumienia wymaga formy pisemnej pod rygorem nieważności.

§ 5. Porozumienie sporządzono w pięciu egzemplarzach trzy dla strony powierzającej i dwa dla strony przyjmującej, w tym jeden egzemplarz strona „Powierzająca” przekazuje do publikacji.

§ 6. Porozumienie wchodzi w życie z dniem podpisania i podlega ogłoszeniu w Dzienniku Urzędowym Województwa Mazowieckiego.

Starosta:
mgr inż. Zenon Szczepankowski
Wicestarosta:
mgr Tomasz Osowski
Skarbnik Powiatu:
Anna Tworkowska
Prezydent Miasta:
Janusz Kotowski
Skarbnik Miasta:
Bożenna Gutowska-Jeziarska

Załącznik
do porozumienia nr CRU/122/10

1. Zespół Szkół Zawodowych Nr 2 w Ostrołęce ul. Batalionu Czwartaków 4, 07-401 Ostrołęka zobowiązuje się do przeprowadzenia zajęć z teoretycznych przedmiotów zawodowych dla 3 uczniów klasy wielozawodowej na kursie III stopnia w zawodzie fryzjer wg imiennego skierowania sporządzonego przez Zespół Szkół Ponadgimnazjalnych w Przasnyszu.
2. Podstawą skierowania uczniów jest harmonogram i terminarz kursów opracowany przez Centrum Kształcenia Ustawicznego w Wyszkowie.
3. Zajęcia z teoretycznych przedmiotów zawodowych będą prowadzone zgodnie z obowiązującymi planami i programami nauczania dla danego zawodu.
4. Zajęcia, o których mowa w pkt 3 obejmują 140 godzin dydaktycznych i będą trwały od dnia 4 października 2010r. do dnia 29 października 2010r.
5. Zespół Szkół Zawodowych Nr 2 w Ostrołęce ul. Batalionu Czwartaków 4, 07-401 Ostrołęka zapewni odpłatnie, we właściwych warunkach, realizację zajęć oraz zakwaterowanie i wyżywienie dla każdego ucznia.
6. Powiat Przasnyski przekaze dotację pokrywającą koszty kursu III stopnia w zawodzie fryzjer za 3 uczniów x 300zł = 900zł (słownie: dziewięćset złotych).
7. Dotacja określona w pkt 6 winna być wniesiona przez Powiat Przasnyski na konto Miasta Ostrołęki, Bank Polskiej Spółdzielczości S.A. Oddział w Ostrołęce nr 85 1930 1666 2340 0336 9041 0001 terminie 14 dni od dnia otrzymania prawidłowej noty księgowej.
8. Koszty zakwaterowania i wyżywienia ponosi uczeń.

Starosta:
mgr inż. Zenon Szczepankowski
Wicestarosta:
mgr Tomasz Osowski
Skarbnik Powiatu:
Anna Tworkowska
Prezydent Miasta:
Janusz Kotowski
Skarbnik Miasta:
Bożenna Gutowska-Jeziarska

254

POROZUMIENIE Nr CRU/123/10

z dnia 4 października 2010 r.

zawarte pomiędzy Powiatem Przasnyskim reprezentowanym przez: 1. Zenona Szczepankowskiego – Starostę Przasnyskiego, 2. Tomasza Osowskiego – Wicestarostę Przasnyskiego przy kontrasygnacie Anny Tworkowskiej – Skarbnika Powiatu zwanym dalej „Powierzającym” a Powiatem Makowskim reprezentowanym przez: 1. Zbigniewa Romana Deptułę – Starostę Makowskiego, Janusza Gójskiego – Wicestarostę przy kontrasygnacie Ireny Grabowskiej – Skarbnika Powiatu zwanym dalej „Przyjmującym” w sprawie powierzenia zadań z zakresu oświaty polegających na przeprowadzeniu w formie kursu zajęć teoretycznych przedmiotów zawodowych dla uczniów klas wielozawodowych z Zespołu Szkół Ponadgimnazjalnych im. mjr H. Sucharskiego w Przasnyszu.

Podstawą zawarcia porozumienia jest art. 4 ust. 1 pkt 1, art. 5 ust. 2, art. 12 pkt 8 lit. h ustawy z dnia 5 czerwca 1998r. o samorządzie powiatowym (t.j. Dz.U. z 2001r. Nr 142, poz. 1592 ze zm.) art. 216 ust. 2 pkt 3 ustawy z dnia 27 sierpnia 2009r. o finansach publicznych (Dz.U. Nr 157, poz. 1240 ze zm.), art. 46, art. 48 ustawy z dnia 13 listopada 2003r. o dochodach jednostek samorządu terytorialnego (t.j. Dz.U. z 2010r. Nr 80, poz. 526) oraz uchwała nr XXX/230/06 Rady Powiatu Przasnyskiego z dnia 3 lutego 2006r. w sprawie prowadzenia zadań publicznych oraz uchwała nr XXXI/195/05 Rady Powiatu w Makowie Mazowieckim z dnia 20 października 2005r. w sprawie prowadzenia zadań publicznych.

§ 1. Przedmiotem niniejszego porozumienia jest określenie szczegółowych zasad i terminów przekazywania przez „Powierzającego” dotacji na realizację przez „Przyjmującego” zadań z zakresu oświaty polegających na przeprowadzeniu zajęć teoretycznych przedmiotów zawodowych dla uczniów klas wielozawodowych.

§ 2. Strony ustalają, iż „Przyjmujący” jako organ prowadzący Centrum Kształcenia Praktycznego w Makowie Mazowieckim, ul. Mickiewicza 39 zobowiązuje się do przeprowadzenia zajęć teoretycznych przedmiotów zawodowych dla uczniów klas wielozawodowych z Zespołu Szkół Ponadgimnazjalnych w Przasnyszu w for-

mie kursów, zgodnie z załącznikiem określającym:

- nazwę placówki realizującej zajęcia,
- stopień kursu,
- zawód,
- termin,
- liczbę uczniów,
- wysokość opłat,
- nr konta bankowego,
- koszty zakwaterowania i wyżywienia oraz formę ich realizacji.

§ 3. Opłata za kurs winna być wniesiona przez „Powierzającego” na konto „Przyjmującego” wskazane w załączniku do porozumienia w terminie 14 dni od dnia otrzymania prawidłowej noty księgowej.

§ 4. Zmiana porozumienia wymaga formy pisemnej pod rygorem nieważności.

§ 5. Porozumienie sporządzono w pięciu egzemplarzach trzy dla strony powierzającej i dwa dla strony przyjmującej, w tym jeden egzemplarz strona „Powierzająca” przekazuje do publikacji.

§ 6. Porozumienie wchodzi w życie z dniem podpisania i podlega ogłoszeniu w Dzienniku Urzędowym Województwa Mazowieckiego.

Starosta:
mgr inż. Zenon Szczepankowski
Wicestarosta:
mgr Tomasz Osowski
Skarbnik Powiatu:
Anna Tworkowska
Starosta:
inż. Zbigniew R. Deptuła
Wicestarosta:
mgr inż. Janusz Gójski
Skarbnik Powiatu:
Główny Księgowy Budżetu Powiatu:
mgr Irena Grabowska

Załącznik
do porozumienia nr CRU/123/10

1. Centrum Kształcenia Praktycznego w Makowie Mazowieckim, ul. Mickiewicza 39 zobowiązuje się do przeprowadzenia zajęć z teoretycznych przedmiotów zawodowych dla 9 uczniów klasy wielozawodowej na kursie III stopnia w zawodzie piekarz wg imiennego skierowania sporządzonego przez Zespół Szkół Ponadgimnazjalnych w Przasnyszu.
2. Podstawą skierowania uczniów jest harmonogram i terminarz kursów opracowany przez Centrum Kształcenia Ustawicznego w Wyszkowie.
3. Zajęcia z teoretycznych przedmiotów zawodowych będą prowadzone zgodnie z obowiązującymi planami i programami nauczania dla danego zawodu.
4. Zajęcia, o których mowa w pkt 3 obejmują 140 godzin dydaktycznych i będą trwały od dnia 4 października 2010r. do dnia 29 października 2010r.
5. Centrum Kształcenia Praktycznego w Makowie Mazowieckim, ul. Mickiewicza 39 zapewni odpłatnie, we właściwych warunkach, realizację zajęć oraz zakwaterowanie i wyżywienie dla każdego ucznia.
6. Powiat Przasnyski przekaże dotację pokrywającą koszty kursu III stopnia w zawodzie piekarz za 9 uczniów x 300zł = 2.700zł (słownie: dwa tysiące siedemset złotych).
7. Dotacja określona w pkt. 6 winna być wniesiona przez Powiat Przasnyski na konto Starostwa Powiatowego w Makowie Mazowieckim, Bank Spółdzielczy w Krasnosielcu nr 16 8917 0001 0010 0045 2000 0010 w terminie 14 dni od dnia otrzymania prawidłowej noty księgowej.
8. Koszty zakwaterowania i wyżywienia ponosi uczeń.

255

POROZUMIENIE Nr 26

w sprawie powierzenia przez Powiat Wołomiński Miastu Ząbki realizacji zadania polegającego na budowie ronda na skrzyżowaniu ul. Wojska Polskiego i ul. Leszyckiego w Ząbkach zawarte w dniu 18 maja 2010r. w Wołominie pomiędzy Powiatem Wołomińskim z siedzibą w Wołominie przy ul. Prądzyńskiego 3, zwanym dalej „Powiatem”, reprezentowanym przez: 1. Macieja Urmanowskiego – Starostę Powiatu Wołomińskiego, 2. Ryszarda Węsierskiego – Wicestarostę Powiatu Wołomińskiego a Miastem Ząbki z siedzibą w Ząbkach przy ul. Wojska Polskiego 10, zwanym dalej „Miastem”, reprezentowanym przez: Roberta Perkowskiego – Burmistrza Miasta Ząbki.

Na podstawie uchwały nr XLII-320/10 Rady Powiatu Wołomińskiego z dnia 22 kwietnia 2010r. w sprawie powierzenia zadań z zakresu powiatowych dróg publicznych na terenie miasta Ząbki, zawiera się, zgodnie z art. 5 ust. 2 z dnia 5 czerwca 1998r. o samorządzie powiatowym (Dz.U. z 2001r. Nr 142, poz. 1592 z póź. zm.), porozumienie następującej treści:

§ 1. Powiat Wołomiński powierza, a Miasto Ząbki przyjmuje realizację zadania: budowy ronda na skrzyżowaniu ul. Wojska Polskiego i ul. Leszyckiego w Ząbkach.

§ 2. Strony uzgodniły, że Miasto zrealizuje zadanie, o którym mowa § 1 ze środków finansowych pozyskanych we własnym zakresie.

§ 3. Miasto zobowiązuje się przy wykonywaniu zadania, o którym mowa w § 1:

- 1) stosować ustawę Prawo zamówień publicznych (Dz.U. z 2007r. Nr 223, poz. 1655, z późn. zm.),
- 2) przestrzegać przepisów, norm i zasad zawartych w Prawie budowlanym, Polskich Normach, zasadach sztuki budowlanej,
- 3) zawiadomić o wprowadzeniu na budowę oraz o odbiorach robót Wydział Dróg Powiatowych,
- 4) bezwzględnie zaprosić przedstawiciela Wydziału Dróg Powiatowych do czynności odbiorowych.

§ 4. W ramach realizacji przedmiotowego porozumienia Miasto zobowiązuje się do realizacji zadania wymienionego w § 1 w terminie do 31 grudnia 2011r.

§ 5. Wszelkie zmiany niniejszego porozumienia, jak również odstąpienie od niego, albo rozwiązanie za zgodą obu stron, wymaga formy pisemnej w postaci aneksu pod rygorem nieważności.

§ 6. W sprawach nieuregulowanych porozumieniem stosuje się przepisy ustawy z dnia 23 kwietnia 1964r. Kodeks cywilny (Dz.U. z 1964r, Nr 16, poz. 93 z późn. zm.).

§ 7. Porozumienie sporządzono w pięciu jednobrzmiących egzemplarzach: dwa dla Miasta i trzy dla Powiatu.

Starosta:
dr Maciej Urmanowski
Wicestarosta:
Ryszard Węsierski
Burmistrz Miasta Ząbki:
Robert Perkowski

256

POROZUMIENIE Nr 62

z dnia 27 października 2010 r.

w sprawie powierzenia zadań z zakresu oświaty polegających na przeprowadzeniu w formie kursu zajęć z teoretycznych przedmiotów zawodowych dla uczniów z Zespołu Szkół w Wołominie i w Tłuszczu zawarte pomiędzy Powiatem Wołomińskim, reprezentowanym przez: 1) Macieja Urmanowskiego – Starostę Wołomińskiego, 2) Ryszarda Węsierskiego – Wicestarostę Wołomińskiego przy kontrasygnacie Skarbnika Powiatu Jadwigi Tomaszewicz zwanymi dalej „Powierzającym” a Powiatem Gostynińskim, reprezentowanym przez: 1) Jana Baranowskiego – Starostę Gostynińskiego, 2) Bolesława Justyńskiego – Wicestarostę Gostynińskiego przy kontrasygnacie Skarbnika Powiatu Elżbiety Kijek zwanymi dalej „Przyjmującym”.

Podstawą zawarcia porozumienia jest art. 5 ust. 2 ustawy z dnia 5 czerwca 1998r. o samorządzie powiatowym (t.j. Dz.U. z 2001r. Nr 142, poz. 1592 z późn. zm.), art. 216 ust. 2 pkt 3 ustawy z dnia 27 sierpnia 2009r. o finansach publicznych (Dz.U. z 2009r. Nr 157, poz. 1240 z późn. zm.), art. 46 i art. 48 ustawy z dnia 13 listopada 2003r. o dochodach jednostek samorządu terytorialnego (t.j. Dz.U. z 2010r. Nr 80, poz. 526), uchwała nr XXXV-286/06 Rady Powiatu Wołomińskiego z dnia 25 kwietnia 2006r. w sprawie wyrażenia zgody na zawarcie porozumienia w sprawie powierzenia zadań z zakresu oświaty.

§ 1. Przedmiotem niniejszego porozumienia jest określenie szczegółowych zasad i terminów przekazywania przez Powierzającego dotacji na realizację przez Przyjmującego zadań z zakresu oświaty, polegających na przeprowadzeniu w formie kursu zajęć z teoretycznych przedmiotów zawodowych dla uczniów z Zespołu Szkół w Wołominie i w Tłuszczu.

§ 2.1. Przyjmujący przyjął na zajęcia z teoretycznych przedmiotów zawodowych:

- kursu II stopnia w zawodzie monter instalacji i urządzeń sanitarnych - 3 uczniów z Zespołu Szkół w Wołominie ul. Legionów 85 oraz 1 ucznia z Zespołu Szkół w Tłuszczu ul. Radzywińska 2. Zajęcia w ilości 140 godzin dydaktycznych odbyły się w terminie od 6 września 2010r. do 1 października 2010r.

2. W imieniu Przyjmującego zajęcia edukacyjne, o których mowa w ust. 1, zrealizował Ośrodek Doksztalcania i Doskonalenia Zawodowego przy Gostynińskim Centrum Edukacyjnym w Gostyninie, dla którego organem prowadzącym jest Przyjmujący.

§ 3.1. Powierzający przekaze dotację celową za realizację zadań o których mowa w § 2 ust. 1 w wysokości 300zł x 4 uczniów tj.: 1200,00zł (słownie: jeden tysiąc dwieście złotych).

2. Powierzający przekaze kwotę dotacji celowej, o której mowa w ust. 1 na konto Powiatowego Zespołu Obsługi Ekonomicznej Szkół i Placówek Oświatowo - Wychowawczych w Gostyninie, Bank PKO BP S.A. o/Gostynin nr 74 1240 3187 1111 0000 3141 1518 w ciągu 14 dni od dnia otrzymania prawidłowej noty księgowej.

3. W przypadku niedotrzymania terminu, o którym mowa w ust. 2 Przyjmującemu przysługują odsetki w wysokości ustalonej dla zaległości podatkowych za każdy dzień opóźnienia.

§ 4. Strony ustalają, że przygotowanie dokumentów oraz skierowanie do publikacji do

Dziennika Urzędowego Województwa Mazowieckiego przejmuje Powierzający.

§ 5. Porozumienie zostaje sporządzone w 5 jednobrzmiących egzemplarzach, z których 2 egzemplarze otrzymuje Przyjmujący i 3 egzemplarze Powierzający.

Starosta Wołomiński:
dr Maciej Urmanowski
Wicestarosta Wołomiński:
Ryszard Węsierski
Skarbnik Powiatu:
Jadwiga Tomaszewicz
Starosta Gostyniński:
Jan Baranowski
Wicestarosta Gostyniński:
Bolesław Justyński
Skarbnik Powiatu:
Elżbieta Kijek

257

POROZUMIENIE Nr 64

z dnia 29 października 2010 r.

w sprawie powierzenia zadań z zakresu oświaty polegających na przeprowadzeniu w formie kursu zajęć z teoretycznych przedmiotów zawodowych dla uczniów z Zespołu Szkół w Wołominie i w Tłuszczu zawarte pomiędzy Powiatem Wołomińskim, reprezentowanym przez: 1) Macieja Urmanowskiego – Starostę Wołomińskiego, 2) Ryszarda Węsierskiego – Wicestarostę Wołomińskiego przy kontrasygnacie Skarbnika Powiatu Jadwigi Tomaszewicz zwanymi dalej „Powierzającym” a Powiatem Makowskim, reprezentowanym przez: 1) Zbigniewa Romana Deptułę – Starostę Makowskiego, 2) Janusza Gójskiego – Wicestarostę Makowskiego przy kontrasygnacie Skarbnika Powiatu Ireny Grabowskiej zwanymi dalej „Przyjmującym”.

Podstawą zawarcia porozumienia jest art. 5 ust. 2 ustawy z dnia 5 czerwca 1998r. o samorządzie powiatowym (t.j. Dz.U. z 2001r. Nr 142, poz. 1592 z późn. zm.), art. 216 ust. 2 pkt 3 ustawy z dnia 27 sierpnia 2009r. o finansach publicznych (Dz.U. z 2009r. Nr 157, poz. 1240), art. 46 i art. 48 ustawy z dnia 13 listopada 2003r. o dochodach jednostek samorządu terytorialnego (t.j. Dz.U. z 2010r. Nr 80, poz. 526), uchwała nr XXII/85/07 Rady Powiatu w Makowie Mazowieckim z dnia 28 grudnia 2007r. zmieniająca uchwałę w sprawie prowadzenia zadań publicznych oraz uchwała nr XXVI-212/05 Rady Powiatu Wołomińskiego z dnia 24 maja 2005 roku w sprawie wyrażenia zgody na zawarcie porozumienia w sprawie powierzenia zadań z zakresu oświaty.

§ 1. Przedmiotem niniejszego porozumienia jest określenie szczegółowych zasad i terminów przekazywania przez Powierzającego dotacji na realizację przez Przyjmującego zadań z zakresu oświaty, polegających na przeprowadzeniu w

formie kursu zajęć z teoretycznych przedmiotów zawodowych dla uczniów z Zespołu Szkół w Wołominie.

§ 2.1. Przyjmujący przyjął na zajęcia z teoretycznych przedmiotów zawodowych:

- kursu III stopnia w zawodzie cukiernik – 2 uczniów z Zespołu Szkół w Wołominie ul. Legionów 85 oraz 3 uczniów z Zespołu Szkół w Tłuszczu, ul. Radzymińska 2. Zajęcia w ilości 140 godzin dydaktycznych odbyły się w terminie od 6 września 2010r. do 1 października 2010r.
- kursu II stopnia w zawodzie piekarz - 2 uczniów z Zespołu Szkół w Wołominie, ul. Legionów 85 oraz 1 ucznia z Zespołu Szkół w Tłuszczu, ul. Radzymińska 2. Zajęcia w ilości 140 godzin dydaktycznych odbyły się w terminie od 6 września 2010r. do 1 października 2010r.

- kursu III stopnia w zawodzie piekarz - 2 uczniów z Zespołu Szkół w Wołominie, ul Legionów 85 oraz 1 ucznia z Zespołu Szkół w Tłuszczu, ul. Radzywińska 2. Zajęcia w ilości 140 godzin dydaktycznych odbyły się w terminie od 4 października 2010r. do 29 października 2010r.

2. W imieniu Przyjmującego zajęcia edukacyjne, o których mowa w ust. 1, zrealizowało Centrum Kształcenia Praktycznego w Makowie Mazowieckim ul. Mickiewicza 39, dla którego organem prowadzącym jest Przyjmujący.

§ 3.1. Powierzający przekazuje dotację celową za realizację zadań o których mowa w § 2 ust. 1 w wysokości 300zł × 11 uczniów tj.: 3300,00zł (słownie: trzy tysiące trzysta złotych).

2. Powierzający przekazuje kwotę dotacji celowej, o której mowa w ust. 1 na konto Starostwa Powiatowego w Makowie Mazowieckim, Bank Spółdzielczy w Krasnosielcu o/Maków Mazowiecki nr 16 8917 0001 0010 0045 2000 0010 w ciągu 14 dni od dnia otrzymania prawidłowej noty księgowej.

3. W przypadku niedotrzymania terminu, o którym mowa w ust. 2 Przyjmującemu przysługują odsetki w wysokości ustalonej dla zaległości podatkowych za każdy dzień opóźnienia.

§ 4. Strony ustalają, że przygotowanie dokumentów oraz skierowanie do publikacji do Dziennika Urzędowego Województwa Mazowieckiego przejmuje Powierzający.

§ 5. Porozumienie zostaje sporządzone w 5 jednobrzmiących egzemplarzach, z których 2 egzemplarze otrzymuje Przyjmujący i 3 egzemplarze Powierzający.

Starosta Wołomiński:
dr Maciej Urmanowski
Wicestarosta Wołomiński:
Ryszard Węsierski
Skarbnik Powiatu:
Jadwiga Tomaszewicz
Starosta Makowski:
inż. Zbigniew R. Deptuła
Wicestarosta Makowski:
mgr inż. Janusz Gójski
Skarbnik Powiatu:
mgr Irena Grabowska

258

POROZUMIENIE Nr EP.4335-15/10/60/10

z dnia 23 września 2010 r.

w sprawie powierzenia zadań z zakresu oświaty polegających na przeprowadzeniu w formie kursu zajęć z teoretycznych przedmiotów zawodowych dla uczniów klas wielozawodowych z Zespołu Szkół w Tłuszczu i Zespołu Szkół w Wołominie zawarte pomiędzy Powiatem Wyszowskim, reprezentowanym przez: 1) Bogdana Pągowskiego – Starostę Powiatu, 2) Waldemara Sobczaka – Wicestarostę Powiatu przy kontrasygnacie Anny Anuszewskiej - Skarbnika Powiatu, zwanym dalej Przyjmującym a Powiatem Wołomińskim reprezentowanym przez: 1) Macieja Urmanowskiego – Starostę Powiatu, 2) Ryszarda Węsierskiego – Wicestarostę Powiatu przy kontrasygnacie Jadwigi Tomaszewicz - Skarbnika Powiatu, zwanym dalej Powierzającym.

Na podstawie art. 5 ust. 2 ustawy z dnia 5 czerwca 1998r. o samorządzie powiatowym (t.j. Dz.U. z 2001r. Nr 142, poz. 1592 z późn. zm.), art. 216 ust. 2 pkt 3 ustawy z dnia 27 sierpnia 2009r. o finansach publicznych (Dz.U. Nr 157, poz. 1240), art. 46 i art. 48 ustawy z dnia 13 listopada 2003r. o dochodach jednostek samorządu terytorialnego (t.j. Dz.U. z 2010r. Nr 80,

poz. 526) oraz uchwały nr XXVI/181/2005 Rady Powiatu w Wyszowie z dnia 29 kwietnia 2005r. w sprawie przyjęcia zadań publicznych z zakresu oświaty oraz uchwały nr XXIX-242/05 Rady Powiatu Wołomińskiego z dnia 29 września 2005r. w sprawie wyrażenia zgody na zawarcie porozumienia w/s powierzenia zadań z zakresu oświaty.

§ 1. Przedmiotem niniejszego porozumienia jest określenie szczegółowych zasad i terminów przekazywania przez Powierzającego dotacji na realizację przez Przyjmującego zadań z zakresu oświaty, polegających na przeprowadzeniu w formie kursu zajęć z teoretycznych przedmiotów zawodowych dla uczniów klas wielozawodowych z Zespołu Szkół w Tłuszczu i Zespołu Szkół w Wołominie.

§ 2.1. Strony ustalają, iż Przyjmujący jako organ prowadzący ośrodek doskonalenia zawodowego zobowiązuje się do przeprowadzenia zajęć z teoretycznych przedmiotów zawodowych dla uczniów klas wielozawodowych z Zespołu Szkół w Tłuszczu i Zespołu Szkół w Wołominie w formie kursów, zgodnie z załącznikiem określającym:

- 1) nazwę placówki realizującej zajęcia;
- 2) stopień kursu;
- 3) zawód;
- 4) termin;
- 5) liczbę uczniów;
- 6) wysokość opłaty;
- 7) nr konta bankowego;
- 8) koszty zakwaterowania i wyżywienia oraz formę ich płatności.

2. Przyjmujący zobowiązuje się przeprowadzić zajęcia, o których mowa w ust. 1 zgodnie z

obowiązującymi planami i programami nauczania dla danego zawodu.

§ 3. Skierowanie uczniów na kurs prowadzony przez Przyjmującego nastąpi w oparciu o harmonogram i terminarz kursu opracowany przez Ośrodek Doksztalcania i Doskonalenia Zawodowego w Gostyninie.

§ 4.1. Powierzający zobowiązuje się zapłacić Przyjmującemu dotację, stanowiącą iloczyn liczby uczniów biorących udział w zajęciach oraz kwoty określonej w pkt 6 załącznika do niniejszego porozumienia.

2. Kwota dotacji określona w ust. 1 zostanie przekazana przez Powierzającego w terminie 14 dni od daty otrzymania noty księgowej.

3. Dotacja zostanie przekazana na konto Przyjmującego wskazane w pkt 7 załącznika do porozumienia.

§ 5. Zmiana porozumienia wymaga formy pisemnej w postaci aneksu pod rygorem nieważności.

§ 6. Strony ustalają, że przygotowanie dokumentów oraz skierowanie do publikacji do Dziennika Urzędowego Województwa Mazowieckiego przejmuje Powierzający.

§ 7. Porozumienie wchodzi w życie z dniem podpisania i podlega ogłoszeniu w Dzienniku Urzędowym Województwa Mazowieckiego.

§ 8. Porozumienie sporządzono w czterech jednobrzmiących egzemplarzach po dwa dla każdej ze stron.

Starosta:
Bogdan Pągowski
Wicestarosta:
Waldemar Sobczak
Skarbnik Powiatu:
Anna Anuszevska
Starosta:
dr Maciej Urmanowski
Wicestarosta:
Ryszard Węsierski
Skarbnik Powiatu:
Jadwiga Tomaszewicz

Załącznik
do porozumienia nr EP.4335-15/10/60/10

- 1) Centrum Kształcenia Praktycznego w Wyszkowie;
- 2) Kursy I, II, III stopnia;
- 3) Zawód:
fryzjer,
lakiernik,
kucharz małej gastronomii,
mechanik pojazdów samochodowych,
elektryk;

- 4) Zajęcia objęte porozumieniem objęły 140 godzin dydaktycznych i trwały:
od 10 maja 2010r. do 4 czerwca 2010r. oraz od 6 września 2010r. do 1 października 2010r.;
- 5) 46 uczniów klasy wielozawodowej z Zespołu Szkół w Tłuszczu tj:
14 uczniów w zawodzie fryzjer,
2 uczniów w zawodzie lakiernik,
30 uczniów w zawodzie kucharz małej gastronomii;
30 uczniów klasy wielozawodowej z Zespołu Szkół w Wołominie tj:
4 uczniów w zawodzie lakiernik,
9 uczniów w zawodzie mechanik pojazdów samochodowych,
14 uczniów w zawodzie fryzjer,
3 uczniów w zawodzie elektryk;
- 6) 300,00zł (76 x 300,00zł = 22 800,00zł; słownie: dwadzieścia dwa tysiące osiemset złotych);
- 7) Powiat Wyszkowski,
Polski Bank Spółdzielczy w Wyszkanie
nr 48 8931 0003 0000 9191 2021 0017;
- 8) Koszty zakwaterowania i wyżywienia pokrywa uczeń.

259

POROZUMIENIE Nr EP.4335-16/10/63/10

z dnia 14 października 2010 r.

w sprawie powierzenia zadań z zakresu oświaty polegających na przeprowadzeniu w formie kursu zajęć z teoretycznych przedmiotów zawodowych dla uczniów klas wielozawodowych z Zespołu Szkół w Tłuszczu i Zespołu Szkół w Wołominie zawarte pomiędzy Powiatem Wyszkowskim, reprezentowanym przez: 1) Bogdana Pągowskiego – Starostę Powiatu, 2) Waldemara Sobczaka – Wicestarostę Powiatu przy kontrasygnacie Anny Anuszewskiej - Skarbnika Powiatu, zwanym dalej Przyjmującym a Powiatem Wołomińskim reprezentowanym przez: 1) Macieja Urmanowskiego – Starostę Powiatu, 2) Ryszarda Węsierskiego – Wicestarostę Powiatu przy kontrasygnacie Jadwigi Tomaszewicz - Skarbnika Powiatu, zwanym dalej Powierzającym.

Na podstawie art. 5 ust. 2 ustawy z dnia 5 czerwca 1998r. o samorządzie powiatowym (t.j. Dz.U. z 2001r. Nr 142, poz. 1592 z późn. zm.), art. 216 ust. 2 pkt 3 ustawy z dnia 27 sierpnia 2009r. o finansach publicznych (Dz.U. Nr 157, poz. 1240), art. 46 i art. 48 ustawy z dnia 13 listopada 2003r. o dochodach jednostek samorządu terytorialnego (t.j. Dz.U. z 2010r. Nr 80, poz. 526) oraz uchwały nr XXVI/181/2005 Rady Powiatu w Wyszkanie z dnia 29 kwietnia 2005r. w sprawie przyjęcia zadań publicznych z zakresu oświaty oraz uchwały nr XXIX-242/05 Rady Powiatu Wołomińskiego z dnia 29 września 2005r. w sprawie wyrażenia zgody na zawarcie porozumienia w/s powierzenia zadań z zakresu oświaty.

§ 1. Przedmiotem niniejszego porozumienia jest określenie szczegółowych zasad i terminów przekazywania przez Powierzającego dotacji na realizację przez Przyjmującego zadań z zakresu oświaty, polegających na przeprowadzeniu w formie kursu zajęć z teoretycznych przedmiotów zawodowych dla uczniów klas wielozawodowych z Zespołu Szkół w Tłuszczu i Zespołu Szkół w Wołominie.

§ 2.1. Strony ustalają, iż Przyjmujący jako organ prowadzący ośrodek doskonalenia zawodowego zobowiązuje się do przeprowadzenia zajęć z teoretycznych przedmiotów zawodowych dla uczniów klas wielozawodowych z Zespołu Szkół w Tłuszczu i Zespołu Szkół w Wołominie w formie kursów, zgodnie z załącznikiem określającym:

- 1) nazwę placówki realizującej zajęcia;
- 2) stopień kursu;
- 3) zawód;
- 4) termin;
- 5) liczbę uczniów;
- 6) wysokość opłaty;
- 7) nr konta bankowego;
- 8) koszty zakwaterowania i wyżywienia oraz formę ich płatności.

2. Przyjmujący zobowiązuje się przeprowadzić zajęcia, o których mowa w ust. 1 zgodnie z obowiązującymi planami i programami nauczania dla danego zawodu.

§ 3. Skierowanie uczniów na kurs prowadzony przez Przyjmującego nastąpi w oparciu o harmonogram i terminarz kursu opracowany przez Ośrodek Doskonalenia i Doskonalenia Zawodowego w Gostyninie.

§ 4.1. Powierający zobowiązuje się zapłacić Przyjmującemu dotację, stanowiącą iloczyn liczby uczniów biorących udział w zajęciach oraz kwoty określonej w pkt 6 załącznika do niniejszego porozumienia.

2. Kwota dotacji określona w ust. 1 zostanie przekazana przez Powierającego w terminie 14 dni od daty otrzymania noty księgowej.

3. Dotacja zostanie przekazana na konto Przyjmującego wskazane w pkt 7 załącznika do porozumienia.

§ 5. Zmiana porozumienia wymaga formy pisemnej w postaci aneksu pod rygorem nieważności.

§ 6. Strony ustalają, że przygotowanie dokumentów oraz skierowanie do publikacji do Dziennika Urzędowego Województwa Mazowieckiego przejmują Powierający.

§ 7. Porozumienie wchodzi w życie z dniem podpisania i podlega ogłoszeniu w Dzienniku Urzędowym Województwa Mazowieckiego.

§ 8. Porozumienie sporządzono w czterech jednobrzmiących egzemplarzach po dwa dla każdej ze stron.

Starosta Wyszkowski:
Bogdan Pągowski
Wicestarosta Wyszkowski:
Waldemar Sobczak
Skarbnik Powiatu:
Anna Anuszewska
Starosta Wołomiński:
dr Maciej Urmanowski
Wicestarosta Wołomiński:
Ryszard Węsierski
Skarbnik Powiatu:
Jadwiga Tomaszewicz

Załącznik
do porozumienia nr EP.4335-16/10/63/10

- 1) Centrum Kształcenia Praktycznego w Wyszkanie;
- 2) Kursy II stopnia;
- 3) Zawód: fryzjer, kucharz małej gastronomii, mechanik pojazdów samochodowych;
- 4) Zajęcia objęte porozumieniem obejmują 140 godzin dydaktycznych i będą trwały: od 4 października 2010r. do 29 października 2010r.;
- 5) 31 uczniów klasy wielozawodowej z Zespołu Szkół w Tłuszczu tj: 17 uczniów w zawodzie mechanik pojazdów samochodowych, 14 uczniów w zawodzie fryzjer; 17 uczniów klasy wielozawodowej z Zespołu Szkół w Wołominie w zawodzie kucharz małej gastronomii;
- 6) 300,00zł (48 x 300,00zł = 14 400,00zł; słownie: czternaście tysięcy czterysta złotych);
- 7) Powiat Wyszkowski, Polski Bank Spółdzielczy w Wyszkanie nr 48 8931 0003 0000 9191 2021 0017;
- 8) Koszty zakwaterowania i wyżywienia pokrywa uczeń.

260

ANEKS Nr 3

w sprawie powierzenia zadań z zakresu oświaty polegających na przeprowadzeniu zajęć teoretycznych przedmiotów zawodowych dla uczniów klas wielozawodowych kierowanych przez Powierzającego zawarty w dniu 9 listopada 2010r. pomiędzy Powiatem Nowodworskim reprezentowanym przez Zarząd Powiatu, w imieniu którego działają: 1. Krzysztof Kapusta - Starosta Nowodworski, 2. Anna Kaczmarek - Wicestarosta Nowodworski, przy kontrasygnacie Skarbnika Powiatu Ewy Kałuzińskiej, zwanym dalej „Powierzającym” a Powiatem Ciechanowskim reprezentowanym przez Zarząd Powiatu, w imieniu którego działają: 1. Sławomir Morawski - Starosta Ciechanowski, 2. Eugeniusz Sadowski - Wicestarosta Ciechanowski, przy kontrasygnacie Skarbnika Powiatu Elżbiety Kwiatkowskiej, zwanym dalej „Przyjmującym” do porozumienia zawartego w dniu 25 kwietnia 2006r. pomiędzy Powiatem Nowodworskim a Powiatem Ciechanowskim w sprawie powierzenia zadań z zakresu oświaty polegających na przeprowadzeniu zajęć teoretycznych przedmiotów zawodowych dla uczniów klas wielozawodowych kierowanych przez Powierzającego, ze zm., na podstawie § 4 porozumienia, o następującej treści:

§ 1. § 3 porozumienia otrzymuje brzmienie: Wysokość dotacji przekazywana przez Powierzającego na konto Przyjmującego jest iloczynem liczby uczniów i kosztu kształcenia jednego ucznia, określonego przez strony na rok szkolny 2010/2011 w wysokości 300zł. Podstawą wniesienia opłaty jest nota księgową wystawioną przez Przyjmującego w terminie 7 dni po realizacji kursu na rachunek bankowy Polski Bank Spółdzielczy O/Ciechanów 97 8213 0008 2001 0005 2663 0001.

§ 2. Inne postanowienia porozumienia pozostają bez zmian.

§ 3. Aneks sporządzono w czterech egzemplarzach, po dwa dla każdej ze stron.

§ 4. Aneks do porozumienia wchodzi w życie z dniem podpisania i ma zastosowanie do uczniów kierowanych na kursy od dnia 1 września 2010r. Aneks podlega ogłoszeniu w Dzienniku Urzędowym Województwa Mazowieckiego. Stroną ogłaszającą jest Powierzający.

Starosta Ciechanowski:
Sławomir Morawski
Wicestarosta:
Eugeniusz Sadowski
Skarbnik:
Elżbieta Kwiatkowska
Starosta Nowodworski:
Krzysztof Kapusta
Wicestarosta:
Anna Kaczmarek
Skarbnik:
Ewa Kałuzińska

261

ANEKS Nr 1

z dnia 25 listopada 2010 r.

do porozumienia z dnia 23 listopada 2009r. w sprawie współfinansowania, przez Gminę Siedlce międzyszkolnej grupy nauczania religii Kościoła Zielonoświątkowego Zbór „Agape” w Siedlcach, zlokalizowanej w Szkole Podstawowej Nr 4 im. Adama Mickiewicza w Siedlcach przy ul. 10-go Lutego 18 zawarty pomiędzy Miastem Siedlce reprezentowanym przez: Pana Wojciecha Kudelskiego – Prezydenta Miasta Siedlce przy kontrasygnacie Pana Kazimierza Paryły – Skarbnika Miasta Siedlce a Gminą Siedlce reprezentowaną przez: Pana Mirosława Bienka – Wójta Gminy Siedlce przy kontrasygnacie Pani Jadwigi Ładziak – Skarbnika Gminy Siedlce.

Podstawą zawarcia aneksu do porozumienia jest art. 7 ust. 1 pkt 8, art. 74 ustawy z dnia 8 marca 1990r. o samorządzie gminnym (Dz.U. z 2001r. Nr 142, poz. 1591 ze zm.), art. 46 ustawy z dnia 13 listopada 2003r. o dochodach jednostek samorządu terytorialnego (Dz.U. z 2010r. Nr 80, poz. 526 z późn. zm.), art. 12 ustawy z dnia 7 września 1991r. o systemie oświaty (Dz.U. z 2004r. Nr 256, poz. 2572 z późn. zm.), § 2 ust. 3 rozporządzenia Ministra Edukacji Narodowej w sprawie warunków i sposobu organizowania nauki religii w publicznych przedszkolach i szkołach z dnia 14 kwietnia 1992r. (Dz.U. Nr 36, poz. 155 z późn. zm.), uchwała nr LXII/887/2010 Rady Miasta Siedlce z dnia 29 października 2010r. zmieniająca uchwałę nr XLVII/682/2009 Rady Miasta Siedlce z dnia 30 października 2009r. w sprawie wyrażenia zgody na zawarcie porozumienia pomiędzy Miastem Siedlce a Gminą Siedlce dotyczącego współfinansowania międzyszkolnej grupy nauczania religii Kościoła Zielonoświątkowego Zbór „Agape” w Siedlcach oraz uchwała nr XLVII/345/2010 z dnia 4 listopada

2010r. w sprawie zmiany w załączniku do uchwały nr XXXVI/248/2009 Rady Gminy Siedlce z dnia 15 października 2009r. w sprawie wyrażenia zgody na zawarcie porozumienia pomiędzy Gminą Siedlce a Miastem Siedlce dotyczącego współfinansowania międzyszkolnej grupy nauczania religii Kościoła Zielonoświątkowego Zbór „Agape” w Siedlcach.

§ 1. W porozumieniu z dnia 23 listopada 2010r. dotychczasową treść § 1 oznacza się jako ust. 1 i dodaje się ust. 2 w brzmieniu:

„2. Począwszy od roku szkolnego 2010/2011 Gmina Siedlce informować będzie Miasto Siedlce o aktualnej liczbie dzieci objętych porozumieniem w kolejnych latach szkolnych”.

§ 2. Aneks do porozumienia podlega publikacji w Dzienniku Urzędowym Województwa Mazowieckiego.

§ 3. Aneks do porozumienia wchodzi w życie z dniem podpisania.

Prezydent Miasta:
Wojciech Kudelski
Skarbnik Miasta:
Kazimierz Paryła
Wójt:
Mirosław Bieniek
Skarbnik Gminy
Główny Księgowy Budżetu:
Jadwiga Ładziak

262

ANEKS Nr 1

z dnia 14 grudnia 2010 r.

zawarty pomiędzy Powiatem Żuromińskim reprezentowanym przez Zarząd Powiatu, w imieniu którego działają: 1. Pan Janusz Welenc - Starosta Żuromiński, 2. Pan Mieczysław Olszlegier – Wicestarosta Żuromiński, przy kontrasygnacie Skarbnika Powiatu – Pani Ireny Brejny, zwanym dalej „Powierzającym” a Powiatem Mińskim reprezentowanym przez Zarząd Powiatu, w imieniu którego działają: 1. Pan Antoni Jan Tarczyński – Starosta Miński, 2. Pan Krzysztof Michalik – Wicestarosta Miński, przy kontrasygnacie Skarbnika Powiatu – Pani Teresy Bąk, zwanym dalej „Przyjmującym” do porozumienia zawartego w dniu 17 grudnia 2009r. pomiędzy Powiatem Żuromińskim a Powiatem Mińskim w sprawie powierzenia zadań z zakresu oświaty polegających na prowadzeniu zajęć teoretycznych przedmiotów zawodowych dla uczniów klas wielozawodowych kierowanych przez „Powierzającego”, zawarty na podstawie § 4 porozumienia o następującej treści:

§ 1. § 3 ust. 3 porozumienia otrzymuje brzmienie: „§ 3 ust. 3 W roku szkolnym 2010/2011 koszt kształcenia jednego ucznia wynosi 300,00zł (słownie: trzysta złotych)”.

§ 2. Inne postanowienia porozumienia pozostają bez zmian.

§ 3. Aneks sporządzono w 4 egzemplarzach, w tym 2 egzemplarze dla Powierzającego, 2 egzemplarze dla Przyjmującego.

§ 4. Aneks do porozumienia wchodzi w życie z dniem podpisania i ma zastosowanie do uczniów kierowanych na kursy od dnia 29 listopada 2010r. Aneks podlega ogłoszeniu w Dzienniku Urzędowym Województwa Mazowieckiego. Stroną ogłaszającą jest Powierzający.

Starosta Żuromiński:
Janusz Welenc
Wicestarosta Żuromiński:
Mieczysław Olszlegier
Skarbnik Powiatu:
Irena Brejna
Starosta:
Antoni J. Tarczyński
Wicestarosta Miński:
Krzysztof Michalik
Skarbnik Powiatu:
Teresa Bąk

263

ANEKS Nr 4

do porozumienia międzygminnego z dnia 1 czerwca 2007r. zawarty w dniu 17 września 2010r. w Warszawie pomiędzy: Miastem Stołecznym Warszawa, z siedzibą w Warszawie, pl. Bankowy 3/5, zwanym dalej „Miastem”, reprezentowanym przez: Pana Leszka Rutę - Dyrektora Zarządu Transportu Miejskiego oraz Gminą Miasto Pruszków, z siedzibą w Pruszkowie, ul. Kraszewskiego 14/16, zwaną dalej „Gminą”, reprezentowaną przez: 1. Pana Jana Starzyńskiego - Prezydenta Miasta, 2. przy kontrasygnacie Skarbnika - Pani Lidii Sadowskiej-Mucha o następującej treści:

§ 1. W związku z planowanym uruchomieniem od dnia 18 października 2010r. nowej linii nr L11 w porozumieniu międzygminnym z dnia 1 czerwca 2007r., zwanym dalej „Porozumieniem” wprowadza się następujące zmiany:

1. W § 1 ust. 3 otrzymuje następujące brzmienie:
„3. Usługi w zakresie systemu komunikacji miejskiej łączącego obszar Gminy z Miastem, realizowane są liniami uruchamianymi przez ZTM, zwanymi dalej Liniami:

- a) na trasach i z zachowaniem przystanków określonych w załącznikach nr N85–TP oraz z zastosowaniem rozkładów jazdy określonych w załącznikach nr N85–Noc,
- b) na trasach i z zachowaniem przystanków określonych w załącznikach nr L11–TP oraz z zastosowaniem rozkładów jazdy określonych w załącznikach nr L11–DP, L11–DS”.
2. W § 1 ust. 4 otrzymuje następujące brzmienie:
„4. W pojazdach obsługujących linię L11, honorowane będą następujące bilety ZTM 2 strefy określone w Taryfie:
- dobowe,
 - 3-dniowe,
 - 7-dniowe
 - 14-dniowe,
 - 30-dniowe (z wyłączeniem biletów na jedną linię),
 - 90-dniowe
 - seniora
- oraz uprawnienia do ulgowych albo bezpłatnych przejazdów środkami lokalnego transportu zbiorowego w Warszawie, wynikające z aktów prawa miejscowego uchwalonych przez Radę m.st. Warszawy. Przejazdy na linii L11 odbywać się mogą również na podstawie biletów jednorazowych lub miesięcznych emitowanych przez Przewoźnika na zasadach i według cen określonych przez Gminę Pruszków na podstawie obowiązujących przepisów w wysokości: bilet jednorazowy normalny w cenie nie wyższej niż 2,00zł, bilet jednorazowy ulgowy w cenie nie wyższej niż 1,00zł., bilet miesięczny normalny w cenie nie wyższej niż 60,00zł, bilet miesięczny ulgowy w cenie nie wyższej niż 30,00zł.
- Oplata za przewóz bagażu i zwierząt na Linii L11 wynosi 3,00zł.
3. W § 1 ust. 5 otrzymuje następujące brzmienie:
„5. Za korzystanie przez pasażerów z usług gminnego transportu zbiorowego wykonywanych linią N85 pobiera się opłaty według taryfy ustalonej przez właściwe organy samorządowe Miasta”.
4. W § 6 ust. 3 otrzymuje następujące brzmienie:
„3. Stawka za jeden wozokom wynosi”
- a) w zakresie linii wymienionych w § 1 ust. 3 pkt a) – 7,30zł (siedem złotych trzydzieści groszy)
- b) w zakresie linii wymienionych w § 1 ust. 3 pkt b) – zostaje wstępnie określona na poziomie 4,00zł (cztery złote), przy czym Miasto zastrzega możliwość dokonania zmiany rejtawki, stosownie do warunków umowy zawartej przez Miasto z przewoźnikiem na wykonanie usług przewozowych na linii L11”;
5. W § 6 ust. 3 otrzymuje następujące brzmienie:
„4. Wozokom wykonywane przez Linie na terenie gminy stanowią sumę wozokom wykonanych przez autobusy obsługujące Linie w poszczególnych półkursach i naliczane są:
- a) dla linii N85
- 1) w kierunku do Gminy – od pierwszego istniejącego przystanku poza terenem miasta,
 - 2) w kierunku z Gminy – do pierwszego istniejącego przystanku na terenie miasta
- b) dla linii L11
od pierwszego istniejącego przystanku do ostatniego istniejącego przystanku na linii”.
- § 2.1. Załącznik nr 1 do porozumienia otrzymuje brzmienie ustalone w załączniku nr 1 do niniejszego aneksu.
2. Załącznik nr L11-TP do porozumienia otrzymuje brzmienie ustalone w załączniku nr 2 do niniejszego aneksu.
3. Załącznik nr L11-DP do porozumienia otrzymuje brzmienie ustalone w załączniku nr 3 do niniejszego aneksu.
4. Załącznik nr L11-DS do porozumienia otrzymuje brzmienie ustalone w załączniku nr 4 do niniejszego aneksu.
- § 3. Aneks wchodzi w życie z dniem podpisania, z wyjątkiem postanowień dotyczących linii L11, które wchodzi w życie z dniem rozpoczęcia świadczenia usług przez przewoźnika wyłonionego w procedurze przetargu przeprowadzonego przez ZTM, zgodnie z przepisami ustawy prawo zamówień publicznych.
- § 4.1. Pozostałe postanowienia porozumienia nie ulegają zmianie.
2. W zakresie nieuregulowanym w aneksie odpowiednie zastosowanie mają postanowienia porozumienia międzygminnego z dnia 1 czerwca 2007r.
3. Aneks sporządzono w czterech jednobrzmiących egzemplarzach, z czego dwa egzemplarze dla Gminy oraz po jednym dla Miasta i do celów publikacji.

Dyrektor
Zarządu Transportu Miejskiego:
Leszek Ruta
Prezydent Miasta Pruszkowa:
mgr Jan Starzyński
Skarbnik Miasta:
mgr Lidia Sadowska-Mucha

Załącznik Nr 1 do Aneksu Nr 4 z dnia 17 WRZ. 2010
Załącznik Nr 1 do Porozumienia Międzygminnego
z dnia 1.06.2007r.

Wyliczenie wysokości udziału Gminy w kosztach eksploatacji linii ZTM
Gmina Pruszków

Linie na terenie Gminy	Dzienny rozkładowy przebieg na terenie Gminy [wozokm]		Liczba dni		Przebieg całkowity na terenie Gminy [wozokm]	Koszty eksploatacyjne linii na terenie Gminy [zł]		Udział w kosztach	
	Dni powszednie	Dni wolne	Dni powszednie	Dni wolne		Stawka odpłatności za 1 wozokm	Przebiegu całkowitego	Wysokość udziału w kosztach	Średnio miesięczne [zł]
					0,000		0,00		0
					0,000		0,00		0
					0,000		0,00		0
N85 (100%)	65,192	65,192	250	115	23 795,080	7,30	173 704,08	60,0%	8 685
L11	225,160	164,540	10	4	2 909,760	4,00	11 639,04	80,0%	9 311
					0,000		0,00		0
					0,000		0,00		0
					0,000		0,00		0
					0,000		0,00		0
Razem	290,352	229,732			26 704,840		X.2010r. - śr.miesięcznie [zł]		17 996

MIASTO:

DYREKTOR
Zarządu Transportu Miejskiego

Leszek Ruta

GMINA:
PREZYDENT
MIASTA PRUSZKOWA

mgr inż. Sławomir Piłki

UWAGI:
Linia N85:

- przebieg dzienny: cały odcinek pozawarszawski (Pruszków + Piastów)

Linia	Dofinansowanie	Podział kosztów
N85	100%	Piastów 40%, Pruszków 60%

- od 18.10.2010r. uruchomienie linii L11

Załącznik Nr 1 do Aneksu Nr 4 z dnia 17 WRZ. 2010
Załącznik Nr 1 do Porozumienia Międzygminnego
z dnia 1.06.2007r.

Wyliczenie wysokości udziału Gminy w kosztach eksploatacji linii ZTM
Gmina Pruszków

Linie na terenie Gminy	Dzienny rozkładowy przebieg na terenie Gminy [wozokm]		Liczba dni		Przebieg całkowity na terenie Gminy [wozokm]	Koszty eksploatacyjne linii na terenie Gminy [zł]		Udział w kosztach	
	Dni powszednie	Dni wolne	Dni powszednie	Dni wolne		Stawka odpłatności za 1 wozokm	Przebiegu całkowitego	Wysokość udziału w kosztach	Średnio miesięczne [zł]
					0,000		0,00		0
					0,000		0,00		0
					0,000		0,00		0
N85 (100%)	65,192	65,192	250	115	23 795,080	7,30	173 704,08	60,0%	8 685
L11	225,160	164,540	41	20	12 522,360	4,00	50 089,44	80,0%	20 036
					0,000		0,00		0
					0,000		0,00		0
					0,000		0,00		0
					0,000		0,00		0
Razem	290,352	229,732			36 317,440				
						od XI.2010r. - śr. miesięcznie [zł]		28 721	

MIASTO:

DYREKTOR
Zarządu Transportu Miejskiego

Leszek Ruta

GMINA:

PREZYDENT
MIASTA PRUSZKOWA

mgr inż. Sławomir...

UWAGI:

Linia N85:

- przebieg dzienny: cały odcinek pozawarszawski (Pruszków + Piastów)

Linia	Dofinansowanie	Podział kosztów
N85	100%	Piastów 40%, Pruszków 60%

Załącznik Nr 2 do Aneksu Nr 4 z dnia 17 WRZ. 2010
Załącznik Nr L11-TP
do Porozumienia Międzygminnego z dn. 01.06.2007r.

Warszawa, 2010-07-13

WERSJA ROBOCZA

L11

TP-PRP

Ulica / Plac / Miejscowość	Lp	Numer i nazwa przystanku	Rodzaj	Odleg.	Suma
===== STREFA 2 ===== PRUSZKÓW					
AL.WOJSKA POLSKIEGO	1	4195 03 OS.STASZICA	PR	krań. 0	0
PLANTOWA	2	4196 02 PLANTOWA	PR	NŻ 500	500
POWSTAŃCÓW	3	4197 01 OLÓWKOWA	PR	NŻ 470	970
CHOPINA	4	4326 01 SŁONIA TRĄBALSKIEGO	PR	NŻ 420	1390
	5	4314 01 CHOPINA	PR	NŻ 640	2030
KOŚCIUSZKI SIENKIEWICZA	6	4315 01 PKP PRUSZKÓW	PR	krań. 370	2400
Wersja C 17			Długość półkursu: 2400		

TP-PRU

Ulica / Plac / Miejscowość	Lp	Numer i nazwa przystanku	Rodzaj	Odleg.	Suma
===== STREFA 2 ===== PRUSZKÓW					
SIENKIEWICZA	1	4315 01 PKP PRUSZKÓW	PR	krań. 0	0
OLÓWKOWA	2	4316 01 MOKRA	PR	NŻ 420	420
	3	4317 01 APTECZNA	PR	NŻ 390	810
POWSTAŃCÓW	4	4197 02 OLÓWKOWA	PR	NŻ 160	970
PLANTOWA	5	4196 01 PLANTOWA	PR	NŻ 410	1380
AL.WOJSKA POLSKIEGO	6	4195 01 OS.STASZICA	PR	wys. 410	1790
	7	4195 03 OS.STASZICA	PR	ws. 140	1930
Wersja C 8			Długość półkursu: 1930 Długość kursu: 4330 Średni półkurs: 2165		

Załącznik Nr 3 do Aneksu Nr 4 z dnia 7 WRZ. 2010
Załącznik Nr L11-DP do Porozumienia Międzygminnego
z dnia 01.06.2007 r.

+ LINIA L-11		DZIEŃ POWSZEDNI												WAZNY OD DNIA 2010.10.18							
WYJAZD NR BRYG OS. STASZICA PKP PRUSZKOW OS. STASZICA PKP PRUSZKOW OS. STASZICA PKP PRUSZKOW OS. STASZICA PKP PRUSZKOW.		P		O		P		O		P		O		P		O		BRG		ZJAZD	
KR 4195 Tp-pru 4315 Tp-prp		P		O		P		O		P		O		P		O					
Z ZAJ		P		O		P		O		P		O		P		O					
02	1	6.15	6.30	6.37	6.38	6.45	7.00	7.07	7.08	7.15	7.30	7.37	7.38	7.45	8.00	8.07	8.08	02			DO ZAJ
		6.30	6.45	6.52	6.53	7.00	7.15	7.22	7.23	7.30	7.45	7.52	7.53	8.00	8.15	8.22	8.23	02			1
02	1	8.15	8.30	8.37	8.38	8.45	9.00	9.07	9.08	9.15								02			
		8.30	8.45	8.52	8.53	9.00	9.30	9.37	9.38	9.45	10.00	10.07	10.08	10.15	10.30	10.37	10.38	02			1
1	1	10.45	11.00	11.07	11.08	11.15	11.30	11.37	11.38	11.45	12.00	12.07	12.08	12.15	12.30	12.37	12.38	1			
1	1	12.45	13.00	13.07	13.08	13.15	13.30	13.37	13.38	13.45	14.00	14.07	14.08	14.15	14.30	14.37	14.38	1			
1	1	14.45	15.00	15.07	15.08	15.15	15.30	15.37	15.38	15.45	16.00	16.07	16.08	16.15	16.30	16.37	16.38	1			
02	02	15.15	15.22	15.23	15.23	15.30	15.45	15.52	15.53	16.00	16.15	16.22	16.23	16.30	16.45	16.52	16.53	02			
1	1	16.45	17.00	17.07	17.08	17.15	17.30	17.37	17.38	17.45	18.00	18.07	18.08	18.15	18.30	18.37	18.38	1			
02	02	17.00	17.15	17.22	17.23	17.30	17.45	17.52	17.53	18.00	18.15	18.22	18.23	18.30	18.45	18.52	18.53	2			
1	1	18.45	19.00	19.07	19.08	19.15	19.30	19.37	19.38	19.45	20.00	20.07	20.08	20.15	20.30	20.37	20.38	1			
02	02	19.00	19.15	19.22	19.23	19.30												02			
1	1	20.45	21.00	21.07	21.08	21.15	21.30	21.37	21.38	21.45	22.00	22.07	22.08	22.15	22.30	22.37	22.38	1			
1	1	22.45																1			

264

ANEKS Nr 5

do porozumienia międzygminnego z dnia 1 czerwca 2007r. zawarty w dniu 18 listopada 2010r. w Warszawie pomiędzy Miastem Stołecznym Warszawa, z siedzibą w Warszawie, pl. Bankowy 3/5, zwanym dalej „Miastem”, reprezentowanym przez: Pana Leszka Rutę - Dyrektora Zarządu Transportu Miejskiego oraz Gminą Miasto Pruszków, z siedzibą w Pruszkowie, ul. Kraszewskiego 14/16, zwaną dalej „Gminą”, reprezentowaną przez: 1. Pana Jana Starzyńskiego - Prezydenta Miasta, 2. przy kontra-sygnacie Skarbnika - Pani Lidii Sadowskiej-Mucha o następującej treści:

W związku z nierozstrzygnięciem przetargu i nieuruchomieniem linii nr L11 w porozumieniu międzygminnym z dnia 1 czerwca 2007r., zwanym dalej „Porozumieniem” wprowadza się następujące zmiany:

§ 1. W aneksie nr 4 skreśla się § 1, § 2, § 3, § 4.

§ 2. Załącznik nr 1 do porozumienia w brzmieniu określonym w aneksie nr 4 otrzymuje brzmienie ustalone w załączniku nr 1 do niniejszego aneksu.

§ 3. Aneks wchodzi w życie z dniem podpisania z mocą obowiązującą od dnia 1 października 2010r.

§ 4.1. Pozostałe postanowienia porozumienia nie ulegają zmianie.

2. W zakresie nieuregulowanym w aneksie odpowiednie zastosowanie mają postanowienia porozumienia międzygminnego z dnia 1 czerwca 2007r.

3. Aneks sporządzono w czterech jednobrzmiących egzemplarzach, z czego dwa egzemplarze dla Gminy oraz po jednym dla Miasta i do celów publikacji.

Dyrektor
Zarządu Transportu Miejskiego:
Leszek Ruta
Prezydent Miasta Pruszkowa:
mgr Jan Starzyński
Skarbnik Miasta:
mgr Lidia Sadowska-Mucha

Załącznik Nr 1 do Aneksu Nr 5 z dnia 10 LIS. 2010
Załącznik Nr 1 do Porozumienia Międzygminnego
z dnia 1.06.2007r.

Wyliczenie wysokości udziału Gminy w kosztach eksploatacji linii ZTM
Gmina Pruszków

Linie na terenie Gminy	Dzienny rozkładowy przebieg na terenie Gminy [wozokm]		Liczba dni		Przebieg całkowity na terenie Gminy [wozokm]	Koszty eksploatacyjne linii na terenie Gminy [zł]		Udział w kosztach	
	Dni powszednie	Dni wolne	Dni powszednie	Dni wolne		Stawka odpłatności za 1 wozokm	Przebiegu całkowitego	Wysokość udziału w kosztach	Średnio miesięczne [zł]
N85 (100%)	65,192	65,192	250	115	23 795,080	7,30	173 704,08	60,0%	8 685
					0,000		0,00		0
					0,000		0,00		0
					0,000		0,00		0
					0,000		0,00		0
					0,000		0,00		0
					0,000		0,00		0
					0,000		0,00		0
					0,000		0,00		0
Razem	65,192	65,192			23 795,080				8 685
						od X.2010r. - śr.miesięcznie [zł]			

MIASTO:

DYREKTOR
Zarządu Transportu Miejskiego

Leszek Ruta

GMINA:

PREZYDENT
MIASTA PRUSZKOWA

mgr Jan Skarpiński

UWAGI:
Linia N85:

- przebieg dzienny: cały odcinek pozawarszawski (Pruszków + Piastów)

Linia	Dofinansowanie	Podział kosztów
N85	100%	Piastów 40%, Pruszków 60%

SKARBNIK MIASTA

mgr Jan Skarpiński

265

ANEKS Nr 5

z dnia 15 grudnia 2010 r.

do porozumienia z dnia 20 października 2006r. w sprawie powierzenia Miastu Stołecznemu Warszawie obowiązku utrzymania grobów i cmentarzy wojennych (Dz. Urz. Woj. Maz. Nr 223, poz. 8403; z 2007r. Nr 189, poz. 5321 z 2008r. Nr 69, poz. 2561, z 2009r. Nr 90, poz. 2520 oraz z 2010r. Nr 82, poz. 1365), zwanego dalej „porozumieniem”, zawarty pomiędzy Wojewodą Mazowieckim - Panem Jackiem Kozłowskim a Miastem Stołecznym Warszawa, reprezentowanym przez Prezydenta Miasta Stołecznego Warszawy – Hannę Gronkiewicz-Waltz.

Na podstawie art. 6 ust. 3 ustawy z dnia 28 marca 1933r. o grobach i cmentarzach wojennych (Dz.U. Nr 39, poz. 311, z późn. zm.¹⁾) oraz art. 45 i 48 ustawy z dnia 13 listopada 2003r. o dochodach jednostek samorządu terytorialnego (Dz.U. z 2010r. Nr 80, poz. 526 i Nr 127, poz. 857) strony ustalają, co następuje:

§ 1. W porozumieniu § 3 ust. 1 pkt 1 otrzymuje brzmienie:

„1) w roku 2010 w wysokości 760 000zł, (słownie: siedemset sześćdziesiąt tysięcy złotych)”.

§ 2. Pozostałe warunki porozumienia pozostają bez zmian.

§ 3. Aneks podlega ogłoszeniu w Dzienniku Urzędowym Województwa Mazowieckiego.

§ 4. Aneks sporządzono w pięciu egzemplarzach, trzy egzemplarze dla Wojewody oraz dwa egzemplarze dla Miasta.

§ 5. Aneks wchodzi w życie z dniem podpisania.

¹⁾ Zmiany wymienionej ustawy zostały ogłoszone w Dz.U. z 1959r. Nr 11, poz. 62, z 1990r. Nr 34, poz. 198, z 1998r. Nr 106, poz. 668, z 2002r. Nr 113, poz. 984, z 2005r. Nr 169, poz. 1420 i Nr 175, poz. 1462 oraz z 2006r. Nr 144, poz. 1041.

Wojewoda Mazowiecki:
Jacek Kozłowski
Prezydent miasta stołecznego Warszawy:
Hanna Gronkiewicz-Waltz

266

ANEKS Nr 1

z dnia 2 grudnia 2010 r.

do porozumienia z dnia 14 kwietnia 2010r. w sprawie powierzenia Gminie Wierzbica realizacji prac remontowych na obiektach grobownictwa wojennego oraz przyznania dotacji na ten cel (Dz. Urz. Woj. Maz. Nr 120, poz. 2640), zwanego dalej „Porozumieniem”, zawarty pomiędzy Wojewodą Mazowieckim - Panem Jackiem Kozłowskim a Gminą Wierzbica, reprezentowaną przez Pana Dariusza Myśliwca Wójta Gminy Wierzbica.

Na podstawie art. 6 ust. 3 ustawy z dnia 28 marca 1933r. o grobach i cmentarzach wojennych (Dz.U. Nr 39, poz. 311, z późn. zm.¹⁾) oraz art. 45 i 48 ustawy z dnia 13 listopada 2003r. o dochodach jednostek samorządu terytorialnego (Dz.U. z 2010r. Nr 80, poz. 526 i Nr 127, poz. 857) strony ustalają, co następuje:

§ 1. W związku z pismem Gminy Wierzbica R.G.I-7331/4/2010 z dnia 5 listopada 2010r. Strony zgodnie oświadczają, że rozwiązują przedmiotowe Porozumienie.

§ 2. Aneks podlega ogłoszeniu w Dzienniku Urzędowym Województwa Mazowieckiego.

§ 3. Aneks sporządzono w pięciu egzemplarzach, trzy egzemplarze dla Wojewody oraz dwa egzemplarze dla Miasta.

§ 4. Aneks wchodzi w życie z dniem podpisania.

¹⁾ Zmiany wymienionej ustawy zostały ogłoszone w Dz.U. z 1959r. Nr 11, poz. 62, z 1990r. Nr 34, poz. 198, z 1998r. Nr 106, poz. 668, z 2002r. Nr 113, poz. 984, z 2005r. Nr 169, poz. 1420 i Nr 175, poz. 1462 oraz z 2006r. Nr 144, poz. 1041.

Wojewoda Mazowiecki:
Jacek Kozłowski
Wójt Gminy:
mgr Dariusz Myśliwiec

267

ANEKS Nr 3

z dnia 1 grudnia 2010 r.

do porozumienia z dnia 31 marca 2010r. w sprawie powierzenia Gminie Głinojeck realizacji prac remontowych na obiektach grobownictwa wojennego oraz przyznania dotacji na ten cel (Dz. Urz. Woj. Maz. Nr 93, poz. 1612 i Nr 147, poz. 3534), zwanego dalej „Porozumieniem”, zawarty pomiędzy Wojewodą Mazowieckim - Panem Jackiem Kozłowskim a Gminą Głinojeck, reprezentowaną przez – P. Waldemara Godlewskiego Burmistrza M i G Głinojeck, P. Iwonę Dobrzyńską – Skarbnika M i G Głinojeck.

Na podstawie art. 6 ust. 3 ustawy z dnia 28 marca 1933r. o grobach i cmentarzach wojennych (Dz.U. Nr 39, poz. 311, z późn. zm.¹⁾) oraz art. 45 i 48 ustawy z dnia 13 listopada 2003r. o dochodach jednostek samorządu terytorialnego (Dz.U. z 2010r. Nr 80, poz. 526 i Nr 127, poz. 857) strony ustalają, co następuje:

§ 1. W porozumieniu w § 3 pkt 1 otrzymuje brzmienie:

„1) racjonalnego wykorzystania dotacji wyłącznie na cel określony w § 1 porozumienia w terminie do dnia 10 grudnia 2010r.”.

§ 2. Pozostałe warunki porozumienia pozostają bez zmian.

§ 3. Aneks podlega ogłoszeniu w Dzienniku Urzędowym Województwa Mazowieckiego.

§ 4. Aneks sporządzono w pięciu egzemplarzach, trzy egzemplarze dla Wojewody oraz dwa egzemplarze dla Miasta.

§ 5. Aneks wchodzi w życie z dniem podpisania.

¹⁾ Zmiany wymienionej ustawy zostały ogłoszone w Dz.U. z 1959r. Nr 11, poz. 62, z 1990r. Nr 34, poz. 198 z 1998r. Nr 106, poz. 668, z 2002r. Nr 113, poz. 984, z 2005r. Nr 169, poz. 1420 i Nr 75, poz. 1462 oraz z 2006r. Nr 144, poz. 1041.

Wojewoda Mazowiecki:
Jacek Kozłowski
Burmistrz:
mgr inż. Waldemar Godlewski
Skarbnik Miasta i Gminy:
Iwona Dobrzyńska

268

ANEKS Nr 1

z dnia 30 listopada 2010 r.

do porozumienia z dnia 19 marca 2010r. w sprawie powierzenia Gminie Czernice Borowe realizacji prac remontowych na obiektach grobownictwa wojennego oraz przyznania dotacji na ten cel (Dz. Urz. Woj. Maz. Nr 82, poz. 1358), zwanego dalej „Porozumieniem”, zawarty pomiędzy Wojewodą Mazowieckim - Panem Jackiem Kozłowskim a Gminą Czernice Borowe, reprezentowaną przez - Wójta Gminy - Pana Wojciecha Brzezińskiego.

Na podstawie art. 6 ust. 3 ustawy z dnia 28 marca 1933r. o grobach i cmentarzach wojennych (Dz.U. Nr 39, poz. 311, z późn. zm.¹⁾) oraz art. 45 i 48 ustawy z dnia 13 listopada 2003r. o dochodach jednostek samorządu terytorialnego (Dz.U. z 2010r. Nr 80, poz. 526 i Nr 127, poz. 857) strony ustalają, co następuje:

§ 1. W związku z pismem Gminy Czernice Borowe 7090/10 z dnia 2 listopada 2010r. Strony zgodnie oświadczają, że rozwiązują przedmiotowe porozumienie.

§ 2. Aneks podlega ogłoszeniu w Dzienniku Urzędowym Województwa Mazowieckiego.

§ 3. Aneks sporządzono w pięciu egzemplarzach, trzy egzemplarze dla Wojewody oraz dwa egzemplarze dla Miasta.

§ 4. Aneks wchodzi w życie z dniem podpisania.

¹⁾ Zmiany wymienionej ustawy zostały ogłoszone w Dz.U. z 1959r. Nr 11, poz. 62, z 1990r., Nr 34, poz. 198, z 1998r. Nr 106, poz. 668, z 2002r. Nr 113, poz. 984, z 2005r. Nr 169, poz. 1420 i Nr 175, poz. 1462 oraz z 2006r. Nr 144, poz. 1041.

Wojewoda Mazowiecki:

Jacek Kozłowski

Wójt:

mgr inż. Wojciech Brzeziński

269

ANEKS Nr 1/2010

z dnia 22 grudnia 2010 r.

do porozumienia nr 1/2010 z dnia 29 października 2010r. zawarty pomiędzy Gminą Andrzejewo reprezentowaną przez: Michała Rutkowskiego - Wójta Gminy przy kontrasygnacie Ewy Godlewskiej - Skarbnika Gminy zwaną dalej Gminą a Powiatem Ostrowskim reprezentowanym przez Zarząd Powiatu, w imieniu którego działają: 1. Zbigniew Kamiński - Starosta Ostrowski, 2. Jerzy Bauer - Wicestarosta przy kontrasygnacie Małgorzaty Konrad - Skarbnika Powiatu zwanym dalej Powiatem.

§ 1. § 5 ust. 1 pkt 1) porozumienia nr 1/2010 z dnia 29 października 2010r. otrzymuje brzmienie: „§ 5 ust. 1 pkt 1) za okres od 10 listopada 2010r. do 31 grudnia 2010r. – 18 940,50zł (słownie: osiemnaście tysięcy dziewięćset czterdzieści złotych pięćdziesiąt groszy)”.

§ 2.1. Pozostałe warunki porozumienia pozostają bez zmian.

2. Aneks stanowi integralną część porozumienia.

§ 3. Aneks podlega publikacji w Dzienniku Urzędowym Województwa Mazowieckiego.

§ 4. Niniejszy aneks sporządzono w siedmiu egzemplarzach – sześć dla Powiatu i jeden dla Gminy.

Wójt Gminy Andrzejewo:

Michał Rutkowski

Skarbnik Gminy:

mgr inż. Ewa Godlewska

Starosta:

mgr Zbigniew Kamiński

Wicestarosta:

mgr Jerzy Bauer

Skarbnik Powiatu:

mgr Małgorzata Konrad

270

ANEKS Nr 2/2010

z dnia 22 grudnia 2010 r.

do porozumienia nr 2/2010 z dnia 29 października 2010r. zawarty pomiędzy Gminą Boguty Pianki reprezentowaną przez: Józefa Boguckiego - Wójta Gminy przy kontrasygnacie Mirosława Zbrzeźniak - Skarbnika Gminy zwaną dalej Gminą a Powiatem Ostrowskim reprezentowanym przez Zarząd Powiatu, w imieniu którego działają: 1. Zbigniew Kamiński - Starosta Ostrowski, 2. Jerzy Bauer - Wicestarosta przy kontrasygnacie Małgorzaty Konrad - Skarbnika Powiatu zwanym dalej Powiatem.

§ 1. § 5 ust. 1 pkt 1) porozumienia nr 2/2010 z dnia 29 października 2010r. otrzymuje brzmienie: „§ 5 ust. 1 pkt 1) za okres od 10 listopada 2010r. do 31 grudnia 2010r. – 10 902,00zł (słownie: dziesięć tysięcy dziewięćset dwa złote)”.

§ 2.1. Pozostałe warunki porozumienia pozostają bez zmian.

2. Aneks stanowi integralną część porozumienia.

§ 3. Aneks podlega publikacji w Dzienniku Urzędowym Województwa Mazowieckiego.

§ 4. Niniejszy aneks sporządzono w siedmiu egzemplarzach – sześć dla Powiatu i jeden dla Gminy.

Wójt:
mgr inż. Józef Bogucki
Skarbnik Gminy:
Mirosława Zbrzeźniak
Starosta:
mgr Zbigniew Kamiński
Wicestarosta:
mgr Jerzy Bauer
Skarbnik Powiatu:
mgr Małgorzata Konrad

271

ANEKS Nr 3/2010

z dnia 22 grudnia 2010 r.

do porozumienia nr 3/2010 z dnia 29 października 2010r. zawarty pomiędzy Gminą Brok reprezentowaną przez: Marka Młyńskiego - Wójta Gminy przy kontrasygnacie Hanny Zając - Skarbnika Gminy zwaną dalej Gminą a Powiatem Ostrowskim reprezentowanym przez Zarząd Powiatu, w imieniu którego działają: 1. Zbigniew Kamiński - Starosta Ostrowski, 2. Jerzy Bauer - Wicestarosta przy kontrasygnacie Małgorzaty Konrad - Skarbnika Powiatu zwanym dalej Powiatem.

§ 1. § 5 ust. 1 pkt 1) porozumienia nr 3/2010 z dnia 29 października 2010r. otrzymuje brzmienie: „§ 5 ust. 1 pkt 1) za okres od 10 listopada 2010r. do 31 grudnia 2010r. - 8 590,50zł (słownie: osiem tysięcy pięćset dziewięćdziesiąt złotych pięćdziesiąt groszy)”.

§ 2.1. Pozostałe warunki porozumienia pozostają bez zmian.

2. Aneks stanowi integralną część porozumienia.

§ 3. Aneks podlega publikacji w Dzienniku Urzędowym Województwa Mazowieckiego.

§ 4. Niniejszy aneks sporządzono w siedmiu egzemplarzach – sześć dla Powiatu i jeden dla Gminy.

Burmistrz Gminy:
Marek Młyński
Skarbnik Gminy:
Hanna Zając
Starosta:
mgr Zbigniew Kamiński
Wicestarosta:
mgr Jerzy Bauer
Skarbnik Powiatu:
mgr Małgorzata Konrad

272

ANEKS Nr 4/2010

z dnia 22 grudnia 2010 r.

do porozumienia nr 4/2010 z dnia 10 listopada 2010r. zawarty pomiędzy Gminą Małkinia Górna reprezentowaną przez: Marka Kubaszewskiego - Wójta Gminy przy kontrasygnacie Elżbiety Kazimierczuk - Skarbnika Gminy zwaną dalej Gminą a Powiatem Ostrowskim reprezentowanym przez Zarząd Powiatu, w imieniu którego działają: 1. Zbigniew Kamiński - Starosta Ostrowski, 2. Jerzy Bauer - Wicestarosta przy kontrasygnacie Małgorzaty Konrad - Skarbnika Powiatu zwanym dalej Powiatem.

§ 1. § 5 ust. 1 pkt 1) porozumienia nr 4/2010 z dnia 10 listopada 2010r. otrzymuje brzmienie: „§ 5 ust. 1 pkt 1) za okres od 10 listopada 2010r. do 31 grudnia 2010r. - 11 040,00zł (słownie: jedenaście tysięcy czterdzieści złotych)”.

§ 2.1. Pozostałe warunki porozumienia pozostają bez zmian.

2. Aneks stanowi integralną część porozumienia.

§ 3. Aneks podlega publikacji w Dzienniku Urzędowym Województwa Mazowieckiego.

§ 4. Niniejszy aneks sporządzono w siedmiu egzemplarzach – sześć dla Powiatu i jeden dla Gminy.

Wójt:
mgr inż. Marek Kubaszewski
Skarbnik Gminy:
mgr Elżbieta Kazimierczuk
Starosta:
mgr Zbigniew Kamiński
Wicestarosta:
mgr Jerzy Bauer
Skarbnik Powiatu:
mgr Małgorzata Konrad

273

ANEKS Nr 5/2010

z dnia 22 grudnia 2010 r.

do porozumienia nr 5/2010 z dnia 29 października 2010r. zawarty pomiędzy Gminą Nur reprezentowaną przez: Jacka Murawskiego - Wójta Gminy przy kontrasygnacie Haliny Olszak - Skarbnika Gminy zwaną dalej Gminą a Powiatem Ostrowskim reprezentowanym przez Zarząd Powiatu, w imieniu którego działają: 1. Zbigniew Kamiński - Starosta Ostrowski, 2. Jerzy Bauer - Wicestarosta przy kontrasygnacie Małgorzaty Konrad - Skarbnika Powiatu zwanym dalej Powiatem.

§ 1. § 5 ust. 1 pkt 1) porozumienia nr 5/2010 z dnia 29 października 2010r. otrzymuje brzmienie: „§ 5 ust. 1 pkt 1) za okres od 10 listopada 2010r. do 31 grudnia 2010r. - 9 287,50zł (słownie: dziewięć tysięcy dwieście osiemdziesiąt siedem złotych pięćdziesiąt groszy)”.

§ 2.1. Pozostałe warunki porozumienia pozostają bez zmian.

2. Aneks stanowi integralną część porozumienia.

§ 3. Aneks podlega publikacji w Dzienniku Urzędowym Województwa Mazowieckiego.

§ 4. Niniejszy aneks sporządzono w siedmiu egzemplarzach – sześć dla Powiatu i jeden dla Gminy.

Wójt:
Jacek J. Murawski
Skarbnik Gminy:
Halina Olszak
Starosta:
mgr Zbigniew Kamiński
Wicestarosta:
mgr Jerzy Bauer
Skarbnik Powiatu:
mgr Małgorzata Konrad

274

ANEKS Nr 6/2010

z dnia 22 grudnia 2010 r.

do porozumienia nr 6/2010 z dnia 10 listopada 2010r. zawarty pomiędzy Gminą Ostrów Mazowiecka reprezentowaną przez: Waldemara Brzostka - Wójta Gminy przy kontrasygnacie Jadwigi Zawistowskiej - Skarbnika Gminy zwaną dalej Gminą a Powiatem Ostrowskim reprezentowanym przez Zarząd Powiatu, w imieniu którego działają: 1. Zbigniew Kamiński - Starosta Ostrowski, 2. Jerzy Bauer - Wicestarosta przy kontrasygnacie Małgorzaty Konrad - Skarbnika Powiatu zwanym dalej Powiatem.

§ 1. § 5 ust. 1 pkt 1) porozumienia nr 6/2010 z dnia 10 listopada 2010r. otrzymuje brzmienie: „§ 5 ust. 1 pkt 1) za okres od 10 listopada 2010r. do 31 grudnia 2010r. – 22 149,00zł (słownie: dwadzieścia dwa tysiące sto czterdzieści dziewięć złotych)”.

§ 2.1. Pozostałe warunki porozumienia pozostają bez zmian.

2. Aneks stanowi integralną część porozumienia.

§ 3. Aneks podlega publikacji w Dzienniku Urzędowym Województwa Mazowieckiego.

§ 4. Niniejszy aneks sporządzono w siedmiu egzemplarzach – sześć dla Powiatu i jeden dla Gminy.

Wójt:

mgr Waldemar Brzostek

Skarbnik Gminy:

mgr Jadwiga Zawistowska

Starosta:

mgr Zbigniew Kamiński

Wicestarosta:

mgr Jerzy Bauer

Skarbnik Powiatu:

mgr Małgorzata Konrad

275

ANEKS Nr 7/2010

z dnia 22 grudnia 2010 r.

do porozumienia nr 7/2010 z dnia 29 października 2010r. zawarty pomiędzy Gminą Stary Lubotyń reprezentowaną przez: Ireneusza Gumkowskiego - Wójta Gminy przy kontrasygnacie Haliny Tyszki - Skarbnika Gminy zwaną dalej Gminą a Powiatem Ostrowskim reprezentowanym przez Zarząd Powiatu, w imieniu którego działają: 1. Zbigniew Kamiński - Starosta Ostrowski, 2. Jerzy Bauer - Wicestarosta przy kontrasygnacie Małgorzaty Konrad - Skarbnika Powiatu zwanym dalej Powiatem.

§ 1. § 5 ust. 1 pkt 1) porozumienia nr 7/2010 z dnia 29 października 2010r. otrzymuje brzmienie: „§ 5 ust. 1 pkt 1) za okres od 10 listopada 2010r. do 31 grudnia 2010r. – 12 351,00zł (słownie: dwanaście tysięcy trzysta pięćdziesiąt jeden złotych)”.

§ 2.1. Pozostałe warunki porozumienia pozostają bez zmian.

2. Aneks stanowi integralną część porozumienia.

§ 3. Aneks podlega publikacji w Dzienniku Urzędowym Województwa Mazowieckiego.

§ 4. Niniejszy aneks sporządzono w siedmiu egzemplarzach – sześć dla Powiatu i jeden dla Gminy.

Wójt:

mgr Ireneusz Gumkowski

z u. Wójta:

Danuta Burczak

Podinspektor ds. Księgowości Budżetowej

Starosta:

mgr Zbigniew Kamiński

Wicestarosta:

mgr Jerzy Bauer

Skarbnik Powiatu:

mgr Małgorzata Konrad

276

ANEKS Nr 8/2010

z dnia 22 grudnia 2010 r.

do porozumienia nr 8/2010 z dnia 29 października 2010r. zawarty pomiędzy Gminą Wąsewo reprezentowaną przez: Rafała Kowalczyka - Wójta Gminy przy kontrasygnacie Zofii Krupińskiej - Skarbnika Gminy zwaną dalej Gminą a Powiatem Ostrowskim reprezentowanym przez Zarząd Powiatu, w imieniu którego działają: 1. Zbigniew Kamiński - Starosta Ostrowski 2. Jerzy Bauer - Wicestarosta przy kontrasygnacie Małgorzaty Konrad - Skarbnika Powiatu zwanym dalej Powiatem.

§ 1. § 5 ust. 1 pkt 1) porozumienia nr 8/2010 z dnia 29 października 2010r. otrzymuje brzmienie: „§ 5 ust. 1 pkt 1) za okres od 10 listopada 2010r. do 31 grudnia 2010r. – 24 421,00zł (słownie: dwadzieścia cztery tysiące czterysta dwadzieścia jeden złotych)”.

§ 2.1. Pozostałe warunki porozumienia pozostają bez zmian.

2. Aneks stanowi integralną część porozumienia.

§ 3. Aneks podlega publikacji w Dzienniku Urzędowym Województwa Mazowieckiego.

§ 4. Niniejszy aneks sporządzono w siedmiu egzemplarzach – sześć dla Powiatu i jeden dla Gminy.

Wójt:
Rafał Kowalczyk
Starosta:
mgr Zbigniew Kamiński
Wicestarosta:
mgr Jerzy Bauer
Skarbnik Powiatu:
mgr Małgorzata Konrad

277

ANEKS Nr 1

do porozumienia międzygminnego z dnia 31 grudnia 2009r. zawarty w dniu 31 sierpnia 2010r. w Warszawie pomiędzy Miastem Stołecznym Warszawa, z siedzibą w Warszawie, Pl. Bankowy 3/5, zwanym dalej „Miastem”, reprezentowanym przez: Pana Leszka Rutę - Dyrektora Zarządu Transportu Miejskiego oraz Gminą Legionowo – Urzędem Miasta Legionowo, z siedzibą w Legionowie przy ul. Marsz. Józefa Piłsudskiego 41, zwaną dalej „Gminą”, reprezentowaną przez: Pana Romana Smogorzewskiego - Prezydenta Miasta przy kontrasygnacie Skarbnika Miasta - Pani Jolanty Ćwiklińskiej o następującej treści:

§ 1. W związku z wprowadzeniem od 1 lipca 2010r. zmian w kursowaniu linii autobusowych Nr 723, Nr 731, Nr 736, Nr 801 i Nr N63 w porozumieniu międzygminnym z dnia 31 grudnia 2009r., zwanym dalej „porozumieniem”, załączniki do porozumienia wskazane poniżej w okresie od 1 lipca 2010r. do 4 sierpnia 2010r. otrzymują brzmienie nadane im poniżej wskazanymi załącznikami do niniejszego aneksu:

- załącznik nr 723-TO do porozumienia otrzymuje brzmienie ustalone w załączniku nr 2 do niniejszego aneksu,
- załącznik nr 723-DP do porozumienia otrzymuje brzmienie ustalone w załączniku nr 3 do niniejszego aneksu,

- załącznik nr 723-DS do porozumienia otrzymuje brzmienie ustalone w załączniku nr 4 do niniejszego aneksu,
- załącznik nr 731-TO do porozumienia otrzymuje brzmienie ustalone w załączniku nr 5 do niniejszego aneksu,
- załącznik nr 731-DP do porozumienia otrzymuje brzmienie ustalone w załączniku nr 6 do niniejszego aneksu,
- załącznik nr 731-DS do porozumienia otrzymuje brzmienie ustalone w załączniku nr 7 do niniejszego aneksu,

- załącznik nr 736-DP do porozumienia otrzymuje brzmienie ustalone w załączniku nr 8 do niniejszego aneksu,
- załącznik nr 736-DS do porozumienia otrzymuje brzmienie ustalone w załączniku nr 9 do niniejszego aneksu,
- załącznik nr 801-TPO do porozumienia otrzymuje brzmienie ustalone w załączniku nr 10 do niniejszego aneksu,
- załącznik nr 801-DP do porozumienia otrzymuje brzmienie ustalone w załączniku nr 11 do niniejszego aneksu,
- załącznik nr N63-NOC do porozumienia otrzymuje brzmienie ustalone w załączniku nr 12 do niniejszego aneksu,
- załącznik nr N63 TO do porozumienia otrzymuje brzmienie ustalone w załączniku nr 13 do niniejszego aneksu,

§ 2. W związku z wprowadzeniem od 5 sierpnia 2010r. kolejnych zmian w kursowaniu linii autobusowych Nr 723, Nr 731, Nr 736, Nr 801 i Nr N63 w porozumieniu międzygminnym z dnia 31 grudnia 2009r., zwanym dalej „porozumieniem”, załączniki do porozumienia wskazane poniżej od 5 sierpnia 2010r. otrzymują brzmienie nadane im poniżej wskazanymi załącznikami do niniejszego aneksu:

- załącznik nr 723-TP do porozumienia otrzymuje brzmienie ustalone w załączniku nr 14 do niniejszego aneksu,
- załącznik nr 723-DP do porozumienia otrzymuje brzmienie ustalone w załączniku nr 15 do niniejszego aneksu,
- załącznik nr 723-DS do porozumienia otrzymuje brzmienie ustalone w załączniku nr 16 do niniejszego aneksu,
- załącznik nr 731-TP do porozumienia otrzymuje brzmienie ustalone w załączniku nr 17 do niniejszego aneksu,

- załącznik nr 731-DP do porozumienia otrzymuje brzmienie ustalone w załączniku nr 18 do niniejszego aneksu,
- załącznik nr 731-DS do porozumienia otrzymuje brzmienie ustalone w załączniku nr 19 do niniejszego aneksu,
- załącznik nr 736-TP do porozumienia otrzymuje brzmienie ustalone w załączniku nr 20 do niniejszego aneksu,
- załącznik nr 736-DP do porozumienia otrzymuje brzmienie ustalone w załączniku nr 21 do niniejszego aneksu,
- załącznik nr 736-DS do porozumienia otrzymuje brzmienie ustalone w załączniku nr 22 do niniejszego aneksu,
- załącznik nr 801-TO do porozumienia otrzymuje brzmienie ustalone w załączniku nr 23 do niniejszego aneksu,
- załącznik nr 801-DP do porozumienia otrzymuje brzmienie ustalone w załączniku nr 24 do niniejszego aneksu,
- załącznik nr N63-NOC do porozumienia otrzymuje brzmienie ustalone w załączniku nr 25 do niniejszego aneksu,
- załącznik nr N63 TO do porozumienia otrzymuje brzmienie ustalone w załączniku nr 26 do niniejszego aneksu,

§ 3. W § 6 ust. 7 otrzymuje następujące brzmienie:

„Na sfinansowanie zadań, o których mowa w porozumieniu, Gmina przeznaczona dotację w wysokości 1.804.171,00zł (słownie: jeden milion osiemset cztery tysiące sto siedemdziesiąt jeden złotych) zgodnie z załącznikiem nr 1 do porozumienia”.

§ 4. Aneks wchodzi w życie z dniem podpisania z mocą obowiązującą od dnia 1 lipca 2010r.

§ 5.1. Pozostałe postanowienia porozumienia nie ulegają zmianie.

2. Niniejszy aneks sporządzony został w pięciu jednobrzmiących egzemplarzach, po dwa dla każdej ze Stron i jeden do celów publikacji.

Dyrektor
Zarządu Transportu Miejskiego:
Leszek Ruta
Prezydent Miasta:
mgr Roman Smogorzewski
wz. Skarbnika Miasta:
mgr Lilia Jurkiewicz
Kierownik Referatu Budżetowego

Załącznik Nr 1 do Aneksu Nr 1 z dnia 31.08.2010
Załącznik Nr 1 do Porozumienia Międzygminnego
z dnia 31.12.2009r.

Wycenienie wysokości udziału Gminy w kosztach eksploatacji linii ZTM na jej terenie
Gmina Legionowo

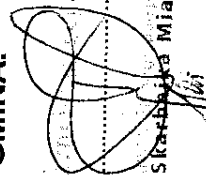
Linie na terenie Gminy	Dzienny rozkładowy przebieg na terenie Gminy [wozokm]		Liczba dni		Przebieg całkowity na terenie Gminy [wozokm]	Koszty eksploatacyjne linii na terenie Gminy [zł]		Udział w kosztach	
	Dni powszednie	Dni wolne	Dni powszednie	Dni wolne		Stawka odpłatności za 1 wozokm	Przebiegu całkowitego	Wysokość udziału w kosztach	Średnio miesięczne [zł]
723	537,992	629,786	250	115	206 923,390	7,30	1 510 540,75	30,0%	37 764
731	847,474	486,968	250	115	267 869,820	7,30	1 955 449,69	30,0%	48 886
736	322,552	104,526	250	115	92 658,490	7,30	676 406,98	40,0%	22 547
801	496,800		250		124 200,000	7,30	906 660,00	30,0%	24 727
N63 (100%)	77,550	77,550	250	115	28 305,750	7,30	206 631,98	50,0%	8 610
Naprawa infrastruktury przystankowej									700
Razem	2 282,368	1 298,830			719 957,450		VII.2010 - śr. miesięcznie [zł]		143 234
							Razem za 2010r.		1 815 982

MIASTO:

DYREKTOR
Zarządu Transportu Miejskiego

Seszek Ruta

GINA:


Wz. Skarbnik Miasta

mgr Tadeusz Jurkiewicz
Kierownik Referatu Budownictwa

UWAGI:

- przebieg linii zawiera cały odcinek pozawarszawski (suma wszystkich Gmin)

Linia	Dofinansowanie	Podział kosztów
N63	100%	Legionowo 50%, Jabłonna 50%

Załącznik Nr 1 do Aneksu Nr 1 z dnia 31.08.2010
Załącznik Nr 1 do Porozumienia Międzygminnego
z dnia 31.12.2009r.

Wyliczenie wysokości udziału Gminy w kosztach eksploatacji linii ZTM na jej terenie
Gmina Legionowo

Linie na terenie Gminy	Dzienny rozkładowy przebieg na terenie Gminy [wozokm]		Liczba dni		Przebieg całkowity na terenie Gminy [wozokm]	Koszty eksploatacyjne linii na terenie Gminy [zł]			Udział w kosztach	
	Dni powszednie	Dni wolne	Dni powszednie	Dni wolne		Stawka odpłatności za 1 wozokm	Przebiegu całkowitego	Wysokość udziału w kosztach	Średnio miesięczne [zł]	
723	458,545	536,985	250	115	176 389,525	7,30	1 287 643,53	30,0%	32 191	
731	855,350	490,390	250	115	270 232,350	7,30	1 972 696,16	30,0%	49 317	
736	327,697	123,867	250	115	96 168,955	7,30	702 033,37	40,0%	23 401	
801	511,875		250		127 988,750	7,30	934 171,88	30,0%	25 477	
N63 (100%)	82,610	82,610	250	115	30 152,650	7,30	220 114,35	50,0%	9 171	
Naprawa infrastruktury przystankowej									700	
Razem	2 236,077	1 233,852			700 912,230		VIII.2010 - śr. miesięcznie [zł]	140 257	1 804 171	

MIASTO:

DYREKTOR
Zarządu Województwa Mazowieckiego
Krzysztof Rutka

GMINA:

mgr Lidia Karkisiewicz
Kierownik Referatu Budżetowego 2/2
WZ. Stachniewa Miasta

UWAGI:

- przebieg linii zawiera cały odcinek pozawarszawski (suma wszystkich Gmin)

Linia	Dotransowanie	Podział kosztów
N63	100%	Legionowo 50%, Jabłonna 50%

Załącznik nr 2 do Aneksu nr 1 z dnia 31.12.2010

Załącznik Nr 723-TO do Porozumienia Międzygminnego
z dnia 31.12.2009r. -

Warszawa, 2010-06-28

723

Trasa objazdowa

TO-FSO

Ulica / Plac / Miejscowość	Lp	Numer i nazwa przystanku	Rodzaj	Odleg.	Suma
STREFA 2					
LEGIONOWO					
GDĄSKA	1	1197 03 PKP LEGIONOWO-PRYZSTANEK	LG	krań. 0	0
RONDO J.PIŁSUDSKIEGO	2	1197 01 PKP LEGIONOWO-PRYZSTANEK	LG	NŻ 170	170
KRAKOWSKA	3	1227 01 LWOWSKA	LG	NŻ 730	900
SOBIESKIEGO	4	1184 01 MONIUSZKI	LG	NŻ 480	1380
	5	1228 04 RYCERSKA	LG	NŻ 460	1840
KRASIŃSKIEGO	6	1193 01 MICKIEWICZA	LG	450	2290
SOWIŃSKIEGO	7	1192 01 3 MAJA	LG	545	2835
	8	1302 01 RONDO PONIATOWSKIEGO	LG	200*	3035
WARSZAWSKA	9	1191 01 SOWIŃSKIEGO	LG	454*	3489
	10	1190 01 SOBIESKIEGO	LG	484	3973
JABŁONNA					
ZEGRZYŃSKA					
obwodnica Jabłonna					
MODLIŃSKA					
WARSZAWA					
PRYZSTANEK GRANICZNY					
MODLIŃSKA	11	1027 01 BUKÓW	10	NŻ 3560	7533
STREFA 1					
MODLIŃSKA					
	12	1366 01 ALUZYJNA	10	NŻ 720	8253
	13	1026 C1 DĄBRÓWKA SZLACHECKA	10	NŻ 440	8693
	14	1025 01 POETÓW	10	397	9090
	15	1024 01 WINNICA	10	NŻ 778	9868
	16	1023 01 HENRYKÓW	10	NŻ 465	10333
	17	1022 01 KLASYKÓW	10	NŻ 444	10777
	18	1021 01 DROGOWA	10	NŻ 461	11238
	19	1254 01 PODRÓŻNICZA	10	NŻ 362	11600
	20	1020 01 BIAŁOLEKA-RATUSZ	10	NŻ 401	12001
	21	1019 01 OBRAZKOWA	10	NŻ 694	12695
	22	1018 01 EKSPRESOWA	10	397	13092
	23	1017 01 PŁOCHOCIŃSKA	10	NŻ 606	13698
	24	1016 01 KONWALIOWA	10	648	14346
	25	1014 51 EC ŻERAŃ	10	NŻ 1087	15433
	26	1013 10 ŻERAŃ FSO	01	krań. 532	15965

Wszelkie prawa zastrzeżone

Długość półkursu: 15965*

Warszawa, 2010-06-28

723

Trasa objazdowa

TO-PLP

Ulica / Plac / Miejscowość	Lp	Numer i nazwa przystanku	Rodzaj	Odleg.	Suma
STREFA 1					
MODLIŃSKA	1	1013 10 ŻERAŃ FSO	01	krań.	0
	2	1013 02 ŻERAŃ FSO	01		377
	3	1015 02 KANAŁ ŻERAŃSKI	10	NŻ	728
	4	1016 02 KONWALIONA	10		607
	5	1017 02 PŁOCHOCIŃSKA	10	NŻ	666
	6	1018 02 EKSPRESOWA	10		585
	7	1019 02 OBRAZKOWA	10	NŻ	328
	8	1020 02 BIAŁOLEKA-RATUSZ	10	NŻ	729
	9	1254 02 PODRÓŻNICZA	10	NŻ	346
	10	1021 02 DROGOMA	10	NŻ	394
	11	1022 02 KLASYKÓW	10	NŻ	491
	12	1023 02 HENRYKÓW	10	NŻ	488
	13	1024 02 WINNICA	10	NŻ	419
	14	1025 02 POETÓW	10		741
	15	1026 02 DĄBRÓWKA SZLACHECKA	10	NŻ	447
	16	1366 02 ALUZYJNA	10	NŻ	380
PRZYSTANEK GRANICZNY					
MODLIŃSKA	17	1027 02 BUKÓW	10	NŻ	740
STREFA 2					
JABŁONNA					
MODLIŃSKA	18	1185 02 BUCHNIK	JB	NŻ	1000
	19	1186 02 PIASKOWA	JB	NŻ	810
	20	1187 02 SZKOLNA	JB	NŻ	710
ZEGRZYŃSKA	21	1188 04 PAŁAC	JB		640
LEGIONOWO					
WARSZAWSKA	22	1190 02 SOBIESKIEGO	LG		1420*
SOMIŃSKIEGO	23	1191 04 SOMIŃSKIEGO	LG		588
	24	1192 02 3 MAJA	LG		639
KRASIŃSKIEGO	25	1193 03 MICKIEWICZA	LG		680
SOBIESKIEGO	26	1228 02 RYCERSKA	LG	NŻ	330
	27	1184 02 MONIUSZKI	LG	NŻ	400
KRAKOWSKA	28	1227 02 LŹWOWSKA	LG	NŻ	600
RONDO J. PIŁSUDSKIEGO					
GDAŃSKA	29	1197 03 PKP LEGIONOWO-PRZYSTANEK	LG	krań.	720

Wszelkie prawa zastrzeżone

Długość półkursu: 17003*

Załącznik nr 3 do Aneksu nr 1 z dnia
Załącznik nr 723-DP do Porozumienia Międzygminnego z dnia 31.12.2009r.

LINIA 723

ROZKŁAD WAZNY OD 2010.06.28 (Dziękuję Jędrzej)

DZIEŃ POWSZEDNI

YJAZD R 1197 Z ZAJ	NR BRYG TO-PLP 246	LEGIONOWO		ZERAN FSO		LEGIONOWO		ZERAN FSO		LEGIONOWO		ZERAN FSO		LEGIONOWO		ZERAN FSO		BRG	ZJAZD
		P	O	P	O	P	O	P	O	P	O	P	O	P	O	P	O		
3.51	1	(4.29)	4.30	5.02	5.25	6.00	6.10	6.44	7.05v	7.42	7.50	8.24	9.00	9.37	9.45	10.19	10.30	246	DO ZAJ 4.52
4.18	2	(4.56)	5.00	5.32	5.45	6.20	6.30	7.04	7.30	8.07	8.15v	8.49	9.30	10.07	10.15	10.49	11.00	1	
5.50	04	(5.59)	6.05	(5.59)	6.05	6.40	6.50	7.24	8.00	8.37	(8.45)							2	
4.38	3	(5.16)	5.30	6.02	6.25	7.00	7.10	7.44	8.30	9.07	9.15	9.49	10.00	10.37	10.45	11.19	11.30	04	9.31
4.58	05	(5.36)	5.50v	6.24	6.45	7.20	(7.30)											05	8.16
15.30	1	11.07	11.15	11.49	12.00	12.37	12.45	13.19	13.30	14.07	14.15	14.49	15.10	15.50	16.05	16.39	16.50	1	
	2	11.37	11.45	12.19	12.30	13.07	13.15	13.49	14.00	14.37	14.45	15.19	15.30	16.10	16.25	16.59	17.10	2	
	04											(15.40)	15.50	16.30	16.45	17.19	17.30	04	
14.30	3	12.07	12.15	12.49	13.00	13.37	13.45	14.19	14.30	15.07	15.15	15.49	16.10	16.50	17.05	17.39	17.50	3	
	05							(14.40)	14.50v	15.30	15.45	16.19	16.30	17.10	17.25	17.59	18.10	05	
23.40	1	17.30	17.45v	18.18	18.30	19.10	19.25	19.58	20.30	21.05	21.11	21.44	22.00	22.35	(22.40)			1	23.16
	2	17.50	18.05	18.38	19.00v	19.37	19.45	20.18	21.00	21.35	21.41	22.14	22.30	23.05	(23.10)			2	23.46
	04	18.10	18.25	18.58	19.30	20.07	(20.11)											04	20.54
	3	18.30	18.45	19.18	20.00v	20.35	20.41	21.14	21.30	22.05	22.10v	22.38	23.10v	23.41	(23.50)			3	0.26
	05	18.50	(19.05)															05	19.48
	205											(23.50)	23.55	0.26				205	

r. 246 kurs zjazdowy z przystanku Mickiewicza

Załącznik nr 4 do Aneksu nr 1 z dnia
Załącznik nr 723-DS do Porozumienia Międzygminnego z dnia 31.12.2009r.

LINIA 723		DZIEŃ Świąteczny										WAZNY OD DNIA 2010-07.03											
WYJAZD NR BRG R 1013 Z ZAJ	NR BRG to-fso 1197 to-plp Z ZAJ	Zeran FSO		Legionowo Prz.		Zeran FSO		Legionowo Prz.		Zeran FSO		Legionowo Prz.		Zeran FSO		Legionowo Prz.		Zeran FSO		Legionowo Prz.		NR BRG	ZJAZD
		P	O	P	O	P	O	P	O	P	O	P	O	P	O	P	O	P	O	P	O		
3.52	246	(4.28)	4.40	5.10	5.35	6.04	6.25	6.55	7.20	7.49	7.55v	8.28	8.50v	9.23	9.35	246	00 ZA						4.52
7.15	1	(4.53)	5.10	5.40	6.05	6.34	6.55	(7.25)	7.35	8.04	8.15	8.48	9.10	9.43	9.55	1							
4.17	2	(4.50)	4.55	6.10	6.35	7.04	7.10	7.40	8.10v	8.29	8.35	9.08	9.30	10.03	10.15	2							
4.41	3	(5.05)	5.10	6.25	6.50	7.19	7.40	8.10	8.30	8.43	8.55	9.28	9.50	10.23	10.35	3							
4.56	4															4							
	55															55							
	1	10.08	10.30	11.48	12.10	12.43	12.55	13.28	13.50	14.23	14.35	15.08	15.30	16.03	16.15	1							
	2	10.28	10.50	12.08	12.30	13.03	13.15	13.48	14.10	14.43	14.55	15.28	15.50	16.23	16.35	2							
	3	10.48	11.10	12.28	12.50	13.23	13.35	14.08	14.30	15.03	15.15	15.48	16.10	16.43	16.55	3							
	4	11.08	11.30	12.48	13.10	13.43	13.55	14.28	14.50	15.23	15.35	16.08	16.30	17.03	17.15	4							
	55	11.28	11.50	13.08	13.30	14.03	14.15	14.48	15.10	15.43	15.55	16.28	16.50	17.23	17.35	55							
	1	16.48	17.10	17.43	17.55	18.28	18.50	19.23	(19.35)							1							20.13
	2	17.08	17.30	18.03	18.15	18.48	19.10	19.43	19.55	20.25	20.40	21.13	21.30	22.00	22.10v	2							
	3	17.28	17.50	18.23	18.35	19.08	19.30	20.03	20.15	20.45	20.55	21.28	(21.45)v			3							22.21
22.15	205													(22.25)	22.30	205							22.56
	4	17.48	18.10	18.43	18.55	19.28	19.50	20.23	20.35	21.05	21.30	22.03	(22.20)			4							
	55	18.08	18.30	19.03	19.15	19.48	20.10	20.43	20.55v	21.25						55							
	2	23.18	23.25	23.54	(0.00)											2							0.36
	205	23.43	23.55	0.24												205							

* zjazd do zajezdni z przyst. Mickiewicza
br 205 dalej jako N63 ->PTR Os. Jagiellonska (0.29)

Załącznik nr 5 do Aneksu nr 1 z dnia.....

Załącznik Nr 731-TO do Porozumienia Międzygminnego
z dnia 31.12.2009r. -

Warszawa, 2010-06-28

Trasa objazdowa

731

TO-FSO

Ulica / Plac / Miejscowość	Lp	Numer i nazwa przystanku	Rodzaj	Odleg.	Suma
STREFA 2					
LEGIONOWO					
OLSZANKOWA	1	1208 01 OS.MŁODYCH	LG	krań. 0	0
SUWALNA	2	1264 01 ORZECHOWA	LG	NŻ 490	490
CYNKOWA	3	1377 01 CYNKOWA	LG	NŻ 470	960
AL.LEGIONÓW	4	1263 01 CMENTARZ	LG	NŻ 210	1170
	5	1376 01 BANDURSKIEGO	LG	NŻ 480	1650
	6	1375 01 KOLEJOWA	LG	570	2220
PIASKOWA	7	1374 01 PIASKOWA	LG	NŻ 610	2830
	8	1373 01 AL.SYBIRAKÓW	LG	390	3220
ZEGRZYŃSKA	9	1372 01 OS.PIASKI	LG	970	4190
	10	1371 01 ZEGRZYŃSKA	LG	NŻ 470	4660
WARSZAWSKA	11	1370 01 SIELANKOWA	LG	1220	5880
	12	1191 01 SOWIŃSKIEGO	LG	380	6260
	13	1190 01 SOBIESKIEGO	LG	484	6744
JABŁONNA					
ZEGRZYŃSKA					
obwodnica Jabłonny					
MODLIŃSKA					
WARSZAWA					
PRZYSTANEK GRANICZNY					
MODLIŃSKA	14	1027 01 BUKÓW	10	NŻ 3560	10304
STREFA 1					
MODLIŃSKA	15	1366 01 ALUZYJNA	10	NŻ 720	11024
	16	1026 01 DĄBRÓWKA SZLACHECKA	10	NŻ 440	11464
	17	1025 01 POETÓW	10	397	11861
	18	1024 01 WINNICA	10	NŻ 778	12639
	19	1023 01 HENRYKÓW	10	NŻ 465	13104
	20	1022 01 KLASYKÓW	10	NŻ 444	13548
	21	1021 01 DROGOWA	10	NŻ 461	14009
	22	1254 01 PODRÓŻNICZA	10	NŻ 362	14371
	23	1020 01 BIAŁOLEKA-RATUSZ	10	NŻ 401	14772
	24	1019 01 OBRAZKOWA	10	NŻ 694	15466
	25	1018 01 EKSPRESOWA	10	397	15863
	26	1017 01 PŁOCHOCIŃSKA	10	NŻ 606	16469
	27	1016 01 KONWALIOWA	10	648	17117
	28	1014 51 EC ŻERAŃ	10	NŻ 1087	18204
	29	1013 11 ŻERAŃ FSO	01	krań. 526	18730

Wszelkie prawa zastrzeżone

Długość pól kursu: 18730

Warszawa, 2010-06-28

Trasa objazdowa

731

TO-LOM

Ulica / Plac / Miejscowość	Lp	Numer i nazwa przystanku	Rodzaj	Odleg.	Suma
==== STREFA 1 =====					
MODLIŃSKA	1	1013 11 ŻERAŃ FSO	01	krań.	0
	2	1013 02 ŻERAŃ FSO	01		371
	3	1015 02 KANAŁ ŻERAŃSKI	10	NŻ	728
	4	1016 02 KONWALIOWA	10		607
	5	1017 02 PŁOCHOCIŃSKA	10	NŻ	666
	6	1018 02 EKSPRESOWA	10		585
	7	1019 02 OBRAZKOWA	10	NŻ	328
	8	1020 02 BIAŁDŁEKA-RATUSZ	10	NŻ	729
	9	1254 02 PODRÓŻNICZA	10	NŻ	346
	10	1021 02 DROGOWA	10	NŻ	394
	11	1022 02 KLASYKÓW	10	NŻ	491
	12	1023 02 HENRYKÓW	10	NŻ	488
	13	1024 02 WINNICA	10	NŻ	419
	14	1025 02 POETÓW	10		741
	15	1026 02 DĄBRÓWKA SZLACHECKA	10	NŻ	447
	16	1366 02 ALUZYJNA	10	NŻ	380
==== PRZYSTANEK GRANICZNY =====					
MODLIŃSKA	17	1027 02 BUKÓW	10	NŻ	740
==== STREFA 2 =====					
JABŁONNA	18	1185 02 BUCHNIK	JB	NŻ	1000
MODLIŃSKA	19	1186 02 PIASKOWA	JB	NŻ	810
	20	1187 02 SZKOLNA	JB	NŻ	710
ZEGRZYŃSKA	21	1188 04 PAŁAC	JB		640
==== LEGIONOWO =====					
WARSZAWSKA	22	1190 02 SOBIESKIEGO	LG		1420*
	23	1191 02 SOWIŃSKIEGO	LG		588
	24	1370 02 SIELANKOWA	LG		430
ZEGRZYŃSKA	25	1371 02 ZEGRZYŃSKA	LG	NŻ	1000
	26	1372 02 OS.PIASKI	LG		360
PIASKOWA	27	1423 02 ZEGRZYŃSKA-IMGW	LG	NŻ	430
	28	1373 02 AL.SYBIRAKÓW	LG		490
	29	1374 02 PIASKOWA	LG	NŻ	290
AL.LEGIONÓW	30	1375 02 KOLEJOWA	LG		600
	31	1376 02 BANDURSKIEGO	LG	NŻ	570
	32	1263 02 CMENTARZ	LG	NŻ	570
CYNKOWA	33	1264 02 ORZECHOWA	LG	NŻ	480
SUWALNA	34	1208 01 OS.MŁODYCH	LG	krań.	680
OLSZANKOWA					19528

Wszelkie prawa zastrzeżone

Długość półkursu: 19528*

Warszawa, 2010-06-28

Trasa objazdowa

731

TO-FSO-P

Ulica / Plac / Miejscowość	Lp	Numer i nazwa przystanku	Rodzaj	Odleg.	Suma
STREFA 2					
LEGIONOWO					
FABRYCZNA	1	1379 01 STAROSTWO POWIATOWE	LG	krań. 0	0
SIKORSKIEGO	2	1378 01 SZARYCH SZEREGÓW	LG	NŻ 570	570
SZARYCH SZEREGÓW	3	1208 01 OS. MŁODYCH	LG	920	1490
SUWALNA	4	1264 01 ORZECHOWA	LG	NŻ 490	1980
OLSZANKOWA	5	1377 01 CYNKOWA	LG	NŻ 470	2450
SUWALNA	6	1263 01 CMENTARZ	LG	NŻ 210	2660
CYNKOWA	7	1376 01 BANDURSKIEGO	LG	NŻ 480	3140
AL. LEGIONÓW	8	1375 01 KOLEJOWA	LG	570	3710
PIASKOWA	9	1374 01 PIASKOWA	LG	NŻ 610	4320
	10	1373 01 AL. SYBIRAKÓW	LG	390	4710
ZEGRZYŃSKA	11	1372 01 OS. PIASKI	LG	970	5680
	12	1371 01 ZEGRZYŃSKA	LG	NŻ 470	6150
WARSZAWSKA	13	1370 01 SIELANKOWA	LG	1220	7370
	14	1191 01 SOWIŃSKIEGO	LG	380	7750
	15	1190 01 SOBIESKIEGO	LG	484	8234
JABŁONNA					
ZEGRZYŃSKA					
obwodnica Jabłonny					
MODLIŃSKA					
WARSZAWA					
PRZYSTANEK GRANICZNY					
MODLIŃSKA	16	1027 01 BUKÓW	10	NŻ 3560	11794
STREFA 1					
MODLIŃSKA	17	1366 01 ALUZYJNA	10	NŻ 720	12514
	18	1026 01 DĄBRÓWKA SZLACHECKA	10	NŻ 440	12954
	19	1025 01 POETÓW	10	397	13351
	20	1024 01 WINNICA	10	NŻ 778	14129
	21	1023 01 HENRYKÓW	10	NŻ 465	14594
	22	1022 01 KLASYKÓW	10	NŻ 444	15038
	23	1021 01 DROGOWA	10	NŻ 461	15499
	24	1254 01 PODRÓŻNICZA	10	NŻ 362	15861
	25	1020 01 BIAŁOLEKA-RATUSZ	10	NŻ 401	16262
	26	1019 01 OBRAZKOWA	10	NŻ 694	16956
	27	1018 01 EKSPRESOWA	10	397	17353
	28	1017 01 PŁOCHOCIŃSKA	10	NŻ 606	17959
	29	1016 01 KONWALIOWA	10	648	18607
	30	1014 51 EC ŻERAŃ	10	NŻ 1087	19694
	31	1013 11 ŻERAŃ FSO	01	krań. 526	20220

Wszelkie prawa zastrzeżone

Długość pólkursu: 20220

Warszawa, 2010-06-28

Trasa objazdowa

731

TO-LOM-P

Ulica / Plac / Miejscowość	Lp	Numer i nazwa przystanku	Rodzaj	Odleg.	Suma
STREFA 1					
MODLIŃSKA	1	1013 11 ŻERAŃ FSO	01	krań. 0	0
	2	1013 02 ŻERAŃ FSO	01	371	371
	3	1015 02 KANAŁ ŻERAŃSKI	10	NŻ 728	1099
	4	1016 02 KONWALIOWA	10	607	1706
	5	1017 02 PŁOCHOCIŃSKA	10	NŻ 666	2372
	6	1018 02 EKSPRESOWA	10	585	2957
	7	1019 02 OBRAZKOWA	10	NŻ 328	3285
	8	1020 02 BIAŁOLEKA-RATUSZ	10	NŻ 729	4014
	9	1254 02 PODRÓŻNICZA	10	NŻ 346	4360
	10	1021 02 DROGOWA	10	NŻ 394	4754
	11	1022 02 KLASYKÓW	10	NŻ 491	5245
	12	1023 02 HENRYKÓW	10	NŻ 488	5733
	13	1024 02 WINNICA	10	NŻ 419	6152
	14	1025 02 POETÓW	10	741	6893
	15	1026 02 DĄBRÓWKA SZLACHECKA	10	NŻ 447	7340
	16	1366 02 ALUZYJNA	10	NŻ 380	7720
PRZYSTANEK GRANICZNY					
MODLIŃSKA	17	1027 02 BUKÓW	10	NŻ 740	8460
STREFA 2					
JABŁONNA					
MODLIŃSKA	18	1185 02 BUCHNIK	JB	NŻ 1000	9460
	19	1186 02 PIASKOWA	JB	NŻ 810	10270
	20	1187 02 SZKOLNA	JB	NŻ 710	10980
ZĘGRZYŃSKA	21	1188 04 PAŁAC	JB	640	11620
LEGIONOWO					
WARSZAWSKA	22	1190 02 SOBIESKIEGO	LG	1420*	13040
	23	1191 02 SOWIŃSKIEGO	LG	588	13628
	24	1370 02 SIELANKOWA	LG	430	14058
ZĘGRZYŃSKA	25	1371 02 ZĘGRZYŃSKA	LG	NŻ 1000	15058
	26	1372 02 OS. PIASKI	LG	360	15418
PIASKOWA	27	1423 02 ZĘGRZYŃSKA-IMGW	LG	NŻ 430	15848
	28	1373 02 AL. SYBIRAKÓW	LG	490	16338
	29	1374 02 PIASKOWA	LG	NŻ 290	16628
AL. LEGIONÓW	30	1375 02 KOLEJOWA	LG	600	17228
	31	1376 02 BANDURSKIEGO	LG	NŻ 570	17798
	32	1263 02 CMENTARZ	LG	NŻ 570	18368
CYNKOWA					
SUWAŁNA	33	1264 02 ORZECHOWA	LG	NŻ 480	18848
	34	1208 02 OS. MŁODYCH	LG	540	19388
SZARYCH SZEREGÓW	35	1378 02 SZARYCH SZEREGÓW	LG	NŻ 660	20048
SIKORSKIEGO					
FABRYCZNA	36	1379 01 STAROSTWO POWIATOWE	LG	krań. 320	20368

Wszelkie prawa zastrzeżone

Długość półkursu: 20368*

Załącznik nr 8 do Aneksu nr 1 z dnia
Załącznik nr 736-DP do Porozumienia Międzygminnego z dnia 31.12.2009r.

+	WYJAZD NR BRG	R 1013 TP-FSO	Z ZAJ	LINIA 736	DZIEŃ POWSZEDNI		WAZNY OD DNIA 2010.07.01															
					ZERAN FSO	OS. MŁODYCH	ZERAN FSO	OS. MŁODYCH	ZERAN FSO	OS. MŁODYCH	ZERAN FSO	OS. MŁODYCH	ZERAN FSO	OS. MŁODYCH	ZERAN FSO	OS. MŁODYCH	NR BRG	ZJAZD				
4.25	07				P	0	4.40	5.24	5.28	6.17	6.25	7.13 (7.16)	8.53	9.30s	10.21	10.33s	11.26	12.00s	12.51	13.03s	07	DO ZAJ
4.11	52				*	(5.17)	--> 735			7.00s	7.51	8.00s	8.53	9.30s	10.21	10.33s	11.26	12.00s	12.51	13.03s	52	8.17
5.05	54					(5.14)	5.20	6.07	6.15	7.05-->705	8.51	8.58s	9.51	10.30s	11.21	11.33s	12.26	13.05s	13.56	14.03s	54	
	059																				059	
	52					13.56	14.03s	14.54	15.15s	16.08	16.18	17.06	17.18	18.08	18.18	19.06	19.18	20.07-->705			52	
	54					14.56	15.18s	16.09	16.15s	17.08	17.18	18.06	18.18	19.07	19.35	20.22	20.23	21.10	21.20x		54	22.27

znaczenia:

- * - kurs dojazdowy; pierwszy przystanek SOBIESKIEGO 02 i dalej w kierunku Rembelszczyzny do petli ZERAN FSO
- x - kurs skrocony; ostatni przystanek SOBIESKIEGO 01 i dalej do R-13(21.57) Zjazd 22:27
- s - kursy wydłużone do Starostwa

Załącznik nr 9 do Aneksu nr 1 z dnia
Załącznik nr 736-DS do Porozumienia Międzygminnego z dnia 31.12.2009r.

LINIA 736		SWIETO		WAZNY OD DNIA 2010.07.03						
WYJAZD NR BRG	ZERAN FSO	MICKIEWICZA	ZERAN FSO	MICKIEWICZA	ZERAN FSO	MICKIEWICZA	ZERAN FSO	MICKIEWICZA	NR BRG	ZJAZD
R 1013 TP-FSO-1	1193 TP-LEM									
Z ZAJ	P O	P O	P O	P O	P O	P O	P O	P O		DO ZAJ
4.44	1 (4.53) 4.55	5.32 6.00	6.39 7.05	7.42 7.49	8.29 8.55	9.34 9.59	10.39 10.55	11.34 11.59	1	
	1 12.39 12.55	13.34 13.59	14.39 14.55	15.34 15.59	16.39 16.55	17.34 17.59	18.39 19.00	19.39 19.55v	1	
	1 20.34 21.15	21.52 21.58	22.37(22.40)						1	22.50

Załącznik nr 10 do Aneksu nr 1 z dnia.....

Załącznik Nr 801-TO do Porozumienia Międzygminnego
z dnia 31.12.2009r. -

Warszawa, 2010-07-15

801

TO-FSO

Ulica / Plac / Miejscowość	Lp	Numer i nazwa przystanku	Rodzaj	Odleg.	Suma
STREFA 2					
LEGIONOWO					
PL.KOŚCIUSZKI	1	1369 01 PL.KOŚCIUSZKI	LG	krań.	0
KWIATOWA					
PRZEMYSŁOWA					
DALIOWA					
HANDLOWA					
KOŚCIUSZKI					
SŁOWACKIEGO	2	1368 01 SŁOWACKIEGO	LG	NŻ	730*
	3	1367 01 OS.BATOREGO	LG	NŻ	410
JAGIELLOŃSKA	4	1311 02 CH BŁĘKITNE	LG	NŻ	500*
MICKIEWICZA	5	1310 01 OS. JAGIELLOŃSKA	LG	NŻ	690
SOWIŃSKIEGO	6	1193 01 MICKIEWICZA	LG		590
	7	1192 01 3 MAJA	LG		545
	8	1302 01 RONDO PONIATOWSKIEGO	LG		200*
WARSZAWSKA	9	1191 01 SOWIŃSKIEGO	LG		454*
	10	1190 01 SOBIESKIEGO	LG		484
JABŁONNA					
ZEGRZYŃSKA					
obwodnica Jabłonny					
PRZYLESIE					
AKADEMIJNA	11	1408 01 AKADEMIJNA	JB		2640
PRZYLESIE	12	1409 01 OS.PRZYLESIE	JB		360
obwodnica Jabłonny					
MODLIŃSKA					
WARSZAWA					
PRZYSTANEK GRANICZNY					
MODLIŃSKA	13	1027 01 BUKÓW	10	NŻ	2420
STREFA 1					
MODLIŃSKA	14	1366 01 ALUZYJNA	10	NŻ	720
	15	1026 01 DABRÓWKA SZLACHECKA	10	NŻ	440
	16	1025 01 POETÓW	10		397
	17	1024 01 WINNICA	10	NŻ	778
	18	1023 01 HENRYKÓW	10	NŻ	465
	19	1022 01 KLASYKÓW	10	NŻ	444
	20	1021 01 DROGOMA	10	NŻ	461
	21	1254 01 PODRÓŻNICZA	10	NŻ	362
	22	1020 01 BIAŁOLEKA-RATUSZ	10	NŻ	401
	23	1019 01 OBRAZKOWA	10	NŻ	694
	24	1018 01 EKSPRESOWA	10		397
	25	1017 01 PŁOCHOCIŃSKA	10	NŻ	606
	26	1016 01 KONWALIOWA	10		648
	27	1014 51 EC ŻERAŃ	10	NŻ	1087
	28	1013 10 ŻERAŃ FSO	01	krań.	532

Wersja C 4

Długość półkursu: 18455*

Warszawa, 2010-07-15

801

TO-PKO

Ulica / Plac / Miejscowość	Lp	Numer i nazwa przystanku	Rodzaj	Odleg.	Suma
===== STREFA 1 =====					
MODLIŃSKA	1	1013 10 ŻERAŃ FSO	01 krań.	0	0
	2	1013 02 ŻERAŃ FSO.	01	377	377
	3	1015 02 KANAŁ ŻERAŃSKI	10 NŻ	728	1105
	4	1016 02 KONWALIOWA	10	607	1712
	5	1017 02 PŁOCHOCIŃSKA	10 NŻ	666	2378
	6	1018 02 EKSPRESOWA	10	585	2963
	7	1019 02 OBRAZKOWA	10 NŻ	328	3291
	8	1020 02 BIAŁOLEKA-RATUSZ	10 NŻ	729	4020
	9	1254 02 PODRÓŻNICZA	10 NŻ	346	4366
	10	1021 02 DROGOWA	10 NŻ	394	4760
	11	1022 02 KLASYKÓW	10 NŻ	491	5251
	12	1023 02 HENRYKÓW	10 NŻ	488	5739
	13	1024 02 WINNICA	10 NŻ	419	6158
	14	1025 02 POETÓW	10	741	6899
	15	1026 02 DĄBRÓWKA SZLACHECKA	10 NŻ	447	7346
	16	1366 02 ALUZYJNA	10 NŻ	380	7726
===== PRZYSTANEK GRANICZNY =====					
MODLIŃSKA	17	1027 02 BUKÓW	10 NŻ	740	8466
===== STREFA 2 =====					
JABŁONNA					
MODLIŃSKA obwodnica Jabłonny					
PRZYLESIE	18	1409 02 OS. PRZYLESIE	JB	2360	10826
AKADEMIJNA	19	1408 01 AKADEMIJNA	JB	310	11136
PRZYLESIE obwodnica Jabłonny					
ZEGRZYŃSKA					
===== LEGIONOWO =====					
WARSZAWSKA	20	1190 02 SOBIESKIEGO	LG	2560*	13696
SOWIŃSKIEGO	21	1191 04 SOWIŃSKIEGO	LG	588	14284
	22	1192 02 3 MAJA	LG	639	14923
MICKIEWICZA	23	1193 04 MICKIEWICZA	LG	610	15533
	24	1310 02 OS. JAGIELLOŃSKA	LG NŻ	350	15883
JAGIELLOŃSKA	25	1311 01 CH BŁEKITNE	LG NŻ	800*	16683
SŁOWACKIEGO	26	1367 02 OS. BATOREGO	LG NŻ	350*	17033
KOŚCIUSZKI	27	1368 02 SŁOWACKIEGO	LG NŻ	320*	17353
HANDŁOWA					
PL. KOŚCIUSZKI	28	1369 01 PL. KOŚCIUSZKI	LG krań.	450*	17803

Wersja C 16

Długość półkursu: 17803*
Długość kursu: 36258*
Średni półkurs: 18129*

Załącznik nr 11 do Aneksu nr 1 z dnia
Załącznik nr 801-DP do Porozumienia Międzygminnego z dnia 31.12.2009r.

LINIA 801

DZIEŃ POWSZEDNI

ROZKŁAD WAZNY OD 2010.07.01

WJAZD R 1369 Z ZAJ	NR BRYG TO-PKO 1013 TO-FSO	LEGIONOWO		ZERAN FSO		LEGIONOWO		ZERAN FSO		LEGIONOWO		ZERAN FSO		BRG	ZJAZD
		P	O	P	O	P	O	P	O	P	O	P	O		
4.08	1	(4.48)	4.48	5.25	5.39	6.16	6.22	7.01	7.20	7.58	8.03	8.42	9.20		
4.32	04	(5.12)	5.18	5.59	6.36	6.42	6.42	7.21	7.50	8.28	8.33	9.12		1	DO ZAJ
4.52	2	(5.32)	5.42	6.19	6.56	7.02	7.02	7.41	8.20	8.58	9.03	9.42	9.50	04	
5.12	05	(5.52)	6.02v	6.41	6.39	7.16	(7.22)							2	
	3			6.41	6.59v	7.37	7.42	8.21	8.50	9.28	9.33	10.12	10.20	05	8.11
	1	11.28	11.33	12.12	12.20	12.58	13.03	13.42	13.50	14.28	14.33	15.12	15.24	3	
	04														
14.24	2	11.58	12.03	12.42	12.50	13.28	13.33	14.12	14.20	14.58	15.03	15.42	16.04	1	
	05							(14.34)	14.44v	15.24	15.33	16.12	16.24	04	
	3	12.28	12.33	13.12	13.20	13.58	14.03	14.42	15.04	15.44	15.57	16.36	16.44	2	
	1	17.44	17.58v	18.35	18.50v	19.28	19.38	20.15	20.50	21.27	21.30	22.07	22.20	05	18.04
	04	18.04	18.18	18.55	19.20	19.58	20.00	20.37						3	23.39
	2	18.24	18.38	19.15	19.50	20.28	20.30	21.07	21.20	21.57	21.58v	22.31	22.55	04	0.19
	05	18.44	(18.58)											05	19.45
	3	19.04	19.18	19.55	20.20v	20.57	21.00	21.37	21.50	22.27	(22.28)			3	23.09

Załącznik nr 12 do Aneksu nr 1 z dnia
Załącznik nr N63-NOC do Porozumienia Międzygminnego z dnia 31.12.2009r.

LINIA N63		RPZKŁAD NOCNY I WEEKENDOWY		LEGIONOWO		DW.CENTRAL		LEGIONOWO		DW.CENTRAL		LEGIONOWO		WAZNY OD 30.06/01.07.2010	
WYJAZD NR BRG	TP-DWC	DW.CENTRAL	LEGIONOWO	DW.CENTRAL	LEGIONOWO	DW.CENTRAL	LEGIONOWO	DW.CENTRAL	LEGIONOWO	DW.CENTRAL	LEGIONOWO	DW.CENTRAL	LEGIONOWO	NR BRG	ZJAZD
Z ZAJ	246	P	O	P	O	P	O	P	O	P	O	P	O		DO ZAJ
	247														
	205														
		510	-->	[23.17n	23.55	0.15j	1.26	2.02	2.53	3.15m	[4.10]	-->	723		246
				N13 -->	1.15j	2.25	3.02	3.53	(4.15b	[4.54]					247
		723	-->	1.02	1.53	2.15j	3.25	3.50c	4.53	(4.58)					205

symbole (używane także w informacji dla pasażerów):

- j - kurs tylko do przystanku HENRYKÓW
- j - kurs do os. Jagiellońska z podjazdem do Chotomowa
- 1 - kurs tylko do przystanku Mickiewicza

:- kurs przez Chotomow

symbole inne:

- 1 - kurs z przystanku Nowodwory

/ nawiasach kwadratowych podano chwile odjazdów / przyjazdów z przystanków innych niż kraniec OS. JAGIELLOŃSKA LG 04

Załącznik nr 13 do Aneksu nr 1 z dnia.....

Załącznik Nr N63-TO do Porozumienia Międzygminnego
z dnia 31.12.2009r. -

Trasa objazdowa

N63

TO-DWC-C

Ulica / Plac / Miejscowość	Lp	Numer i nazwa przystanku	Rodzaj	Odleg.	Suma
STREFA 2					
LEGIONOWO					
MICKIEWICZA	1	1310 04 OS. JAGIELLOŃSKA	LG	krań.	0
STEFANA BATOREGO	2	1309 02 KS. SKORUPKI	LG	NŻ	630
KRASINSKIEGO	3	1196 02 PARKOWA	LG	NŻ	570
JAGIELLOŃSKA	4	1197 03 PKP LEGIONOWO-PRZYSTANEK	LG	NŻ	510
RONDO J. PIŁSUDSKIEGO	5	1308 02 KOŚCIUSZKI	LG	NŻ	590
GDAŃSKA	6	1307 02 PIUSA XI	CT	NŻ	480
RONDO J. PIŁSUDSKIEGO	7	1306 01 CHOTOMÓW	CT	NŻ	1100
KOŚCIUSZKI	8	1307 01 PIUSA XI	CT	NŻ	1150
CHOTOMÓW	9	1308 01 KOŚCIUSZKI	LG	NŻ	490
PIUSA XI	10	1197 02 PKP LEGIONOWO-PRZYSTANEK	LG	NŻ	620
PL 3. KOMPANII AK	11	1196 01 PARKOWA	LG	NŻ	420
PIUSA XI	12	1309 01 KS. SKORUPKI	LG	NŻ	570
LEGIONOWO	13	1311 03 CH BŁĘKITNE	LG	NŻ	930
KOŚCIUSZKI	14	1302 01 RONDO PONIATOWSKIEGO	LG	NŻ	500*
RONDO J. PIŁSUDSKIEGO	15	1191 01 SOMIŃSKIEGO	LG	NŻ	454*
JAGIELLOŃSKA	16	1190 01 SOBIESKIEGO	LG	NŻ	484
JABŁONNA					
ZEGRZYŃSKA					
obwodnica Jabłonna					
MODLIŃSKA					
WARSZAWA					
PRZYSTANEK GRANICZNY	17	1027 01 BUKÓW	10	NŻ	3560
MODLIŃSKA	18	1366 01 ALUZYJNA	10	NŻ	720
MODLIŃSKA	19	1026 01 DĄBRÓNKA SZLACHECKA	10	NŻ	440
STREFA 1	20	1025 01 POETÓW	10	NŻ	397
MODLIŃSKA	21	1024 01 WINNICA	10	NŻ	778
MEHOFFERA	22	1023 03 HENRYKÓW	10	NŻ	494
MEHOFFERA	23	1117 01 CHEĆIŃSKA	10	NŻ	270
HANKI ORDONÓWNY	24	1316 01 PASŁĘCKA	10	NŻ	454
HANKI ORDONÓWNY	25	1315 01 STRUMYKOWA	10	NŻ	390
ŚWIATOWIDA	26	1253 01 NOWODWORY	10	NŻ	400
ŚWIATOWIDA	27	1298 01 STEFANIKA	10	NŻ	530
ŚWIATOWIDA	28	1195 01 MEHOFFERA	10	NŻ	665
ŚWIATOWIDA	29	1277 04 TARCHOMIN	10	NŻ	710
ŚWIATOWIDA	30	1314 01 KAMIŃSKIEGO	10	NŻ	260
ŚWIATOWIDA	31	1313 01 ĆMIEŁOWSKA	10	NŻ	560
ŚWIATOWIDA	32	1312 01 CERAMICZNA	10	NŻ	700
ŚWIATOWIDA	33	1020 01 BIAŁOLEKA-RATUSZ	10	NŻ	330
ŚWIATOWIDA	34	1019 01 OBRAZKOWA	10	NŻ	694
ŚWIATOWIDA	35	1018 01 EKSPRESOWA	10	NŻ	397
ŚWIATOWIDA	36	1017 01 PŁOCHOCIŃSKA	10	NŻ	606
ŚWIATOWIDA	37	1016 01 KONWALIOWA	10	NŻ	648
ŚWIATOWIDA	38	1014 51 EC ŻERAŃ	10	NŻ	1087
ŚWIATOWIDA	39	1013 01 ŻERAŃ FSO	01	NŻ	568
ŚWIATOWIDA	40	1012 01 DYREKCJA FSO	01	NŻ	470
ŚWIATOWIDA	41	1011 01 BUDZYŃSKIEJ-TYLICKIEJ	01	NŻ	559
ŚWIATOWIDA	42	1010 01 ŚLIWICE	01	NŻ	455
ŚWIATOWIDA	43	1008 01 PIMOT	01	NŻ	999
ŚWIATOWIDA	44	1006 09 RONDO STARZYŃSKIEGO	01	NŻ	911
ŚWIATOWIDA	45	1005 06 PL. HALLERA	01	NŻ	699
ŚWIATOWIDA	46	1073 02 DĄBROWSZCZAKÓW	01	NŻ	190
ŚWIATOWIDA	47	1066 01 INŻYNIERSKA	01	NŻ	413
ŚWIATOWIDA	48	1003 05 DW. WILEŃSKI	01	NŻ	684
ŚWIATOWIDA	49	7058 01 NOWY ZJAZD	07	NŻ	1752
DOBRA	50	7060 01 DOBRA	07	NŻ	432
DOBRA	51	7061 01 BIBLIOTEKA UNIwersytecka	07	NŻ	252
DOBRA	52	7062 01 ZAJĘCZA	07	NŻ	372
DOBRA	53	7067 02 TOPIEL	07	NŻ	262
TAMKA	54	7043 04 NOWY ŚWIAT	07	NŻ	762
KOPERNIKA	55	7014 04 METRO ŚWIĘTOKRZYSKA	07	NŻ	729
ŚWIĘTOKRZYSKA	56	7088 01 RONDO ONZ	07	NŻ	778
RONDO ONZ	57	7002 31 DW. CENTRALNY	07	krań.	740*

Wszelkie prawa zastrzeżone

Długość półkursu: 36615*

Warszawa, 2010-07-07

Trasa objazdowa

N63

TO-DWC

Ulica / Plac / Miejscowość	Lp	Numer i nazwa przystanku	Rodzaj	Odleg.	Suma
===== S T R E F A 2 =====					
LEGIONOWO					
MICKIEWICZA STEFANA BATOREGO KRASIŃSKIEGO JAGIELLOŃSKA	1	1310 04 OS. JAGIELLOŃSKA	LG	krań.	0
PIŁSUDSKIEGO SOWIŃSKIEGO WARSZAWSKA	2	1311 03 CH BŁEKITNE	LG	NŻ	1300*
	3	1302 01 RONDO PONIATOWSKIEGO	LG	NŻ	500*
	4	1191 01 SOWIŃSKIEGO	LG	NŻ	454*
	5	1190 01 SOBIESKIEGO	LG	NŻ	484
===== JABŁONNA =====					
ZEGRZYŃSKA obwodnica Jabłonny MODLIŃSKA					
===== WARSZAWA =====					
===== PRZYSTANEK GRANICZNY =====					
MODLIŃSKA	6	1027 01 BUKÓW	10	NŻ	3560
===== S T R E F A 1 =====					
MODLIŃSKA	7	1366 01 ALUZYJNA	10	NŻ	720
	8	1026 01 DĄBRÓWKA SZLACHECKA	10	NŻ	440
	9	1025 01 POETÓW	10	NŻ	397
	10	1024 01 WINNICA	10	NŻ	778
MEHOFFERA	11	1023 03 HENRYKÓW	10	NŻ	494
	12	1117 01 CHECIŃSKA	10	NŻ	270
HANKI ORDONÓWNY	13	1316 01 PASŁĘCKA	10	NŻ	454
	14	1315 01 STRUMYKOWA	10	NŻ	390
ŚWIATOWIDA	15	1253 01 NOWODWORY	10	NŻ	400
	16	1298 01 STEFANIKA	10	NŻ	530
	17	1195 01 MEHOFFERA	10	NŻ	665
ĆMIEŁOWSKA	18	1277 04 TARCHOMIN	10	NŻ	710
	19	1314 01 KAMIŃSKIEGO	10	NŻ	260
MILENIJNA	20	1313 01 ĆMIEŁOWSKA	10	NŻ	560
	21	1312 01 CERAMICZNA	10	NŻ	700
ŚWIATOWIDA MODLIŃSKA	22	1020 01 BIAŁOLEKA-RATUSZ	10	NŻ	330
	23	1019 01 OBRAZKOWA	10	NŻ	694
	24	1018 01 EKSPRESOWA	10	NŻ	397
	25	1017 01 PŁOCHOCIŃSKA	10	NŻ	606
	26	1016 01 KONWALIONA	10	NŻ	648
	27	1014 51 EC ŻERAŃ	10	NŻ	1087
JAGIELLOŃSKA	28	1013 01 ŻERAŃ FSO	01	NŻ	568
	29	1012 01 DYREKCJA FSO	01	NŻ	470
	30	1011 01 BUDZYŃSKIEJ-TYLICKIEJ	01	NŻ	559
	31	1010 01 ŚLIWICE	01	NŻ	455
	32	1008 01 PIMOT	01	NŻ	999
RONDO STARZYŃSKIEGO JAGIELLOŃSKA PL. HALLERA	33	1006 09 RONDO STARZYŃSKIEGO	01	NŻ	911
	34	1005 06 PL. HALLERA	01	NŻ	699
	35	1073 02 DĄBROWSZCZAKÓW	01	NŻ	190
DĄBROWSZCZAKÓW INŻYNIERSKA WILEŃSKA	36	1066 01 INŻYNIERSKA	01	NŻ	413
TARGOWA AL. SOLIDARNOŚCI MOST ŚLĄSKO-DĄBROWSKI GRODZKA WYBRZEŻE GDAŃSKIE WYBRZEŻE KOŚCIUSZKOWSKIE KAROWA DOBRA	37	1003 05 DW. WILEŃSKI	01	NŻ	684
	38	7058 01 NOWY ZJAZD	07	NŻ	1752
	39	7060 01 DOBRA	07	NŻ	432
	40	7061 01 BIBLIOTEKA UNIWERSYTECKA	07	NŻ	252
	41	7062 01 ZAJĘCZA	07	NŻ	372
TAMKA KOPERNIKA ŚWIĘTOKRZYSKA	42	7067 02 TOPIEL	07	NŻ	262
	43	7043 04 NOWY ŚWIAT	07	NŻ	762
RONDO ONZ AL. JANA PAWŁA II tunel pod al. Jana Pawła II Jezdnia płn. DW.CENTRALNEGO	44	7014 04 METRO ŚWIĘTOKRZYSKA	07	NŻ	729
	45	7088 01 RONDO ONZ	07	NŻ	778
	46	7002 31 DW.CENTRALNY	07	krań.	740*

Wszelkie prawa zastrzeżone

Długość półkursu: 29855*

Warszawa, 2010-07-07

Trasa objazdowa

N63

TO-DWC-C

Ulica / Plac / Miejscowość	Lp	Numer i nazwa przystanku	Rodzaj	Odleg.	Suma
===== S T R E F A 2 =====					
LEGIONOWO					
MICKIEWICZA	1	1310 04 OS.JAGIELLOŃSKA	LG	krań.	0
STEFANA BATOREGO	2	1309 02 KS.SKORUPKI	LG	NŻ	630
KRASIŃSKIEGO	3	1196 02 PARKOWA	LG	NŻ	1200
JAGIELLOŃSKA	4	1197 03 PKP LEGIONOWO-PRZYSTANEK	LG	NŻ	1710
RONDO J.PIŁSUDSKIEGO	5	1308 02 KOŚCIUSZKI	LG	NŻ	2300
GDANSKA	6	1307 02 PIUSA XI	CT	NŻ	2780
RONDO J.PIŁSUDSKIEGO	7	1306 01 CHOTOMÓW	CT	NŻ	3880
KOŚCIUSZKI	8	1307 01 PIUSA XI	CT	NŻ	5030
CHOTOMÓW	9	1308 01 KOŚCIUSZKI	LG	NŻ	5520
PIUSA XI	10	1197 02 PKP LEGIONOWO-PRZYSTANEK	LG	NŻ	6140
PL 3. KOMPANII AK	11	1196 01 PARKOWA	LG	NŻ	6560
PIUSA XI	12	1309 01 KS.SKORUPKI	LG	NŻ	7130
LEGIONOWO	13	1311 03 CH BŁĘKITNE	LG	NŻ	8060
KOŚCIUSZKI	14	1302 01 RONDO PONIATOWSKIEGO	LG	NŻ	8560
RONDO J.PIŁSUDSKIEGO	15	1191 01 SOWIŃSKIEGO	LG	NŻ	9014
JAGIELLOŃSKA	16	1190 01 SOBIESKIEGO	LG	NŻ	9498
JABŁONNA					
ZEGRZYŃSKA	17	1027 01 BUKÓW	10	NŻ	13058
obwodnica Jabłonny	18	1366 01 ALUZYJNA	10	NŻ	13778
MODLIŃSKA	19	1026 01 DĄBRÓWKA SZLACHECKA	10	NŻ	14218
WARSAWA	20	1025 01 POETÓW	10	NŻ	14615
PRZYSTANEK GRANICZNY	21	1024 01 WINNICA	10	NŻ	15393
MODLIŃSKA	22	1023 03 HENRYKÓW	10	NŻ	15887
S T R E F A 1	23	1117 01 CHECIŃSKA	10	NŻ	16157
MODLIŃSKA	24	1316 01 PASŁĘCKA	10	NŻ	16611
MEHOFFERA	25	1315 01 STRUMYKOWA	10	NŻ	17001
HANKI ORDONÓWNY	26	1253 01 NOWODWORY	10	NŻ	17401
ŚWIATOWIDA	27	1298 01 STEFANIKA	10	NŻ	17931
ŚWIATOWIDA	28	1195 01 MEHOFFERA	10	NŻ	18596
MODLIŃSKA	29	1277 04 TARCHOMIN	10	NŻ	19306
MODLIŃSKA	30	1314 01 KAMIŃSKIEGO	10	NŻ	19566
MODLIŃSKA	31	1313 01 ĆMIEŁOWSKA	10	NŻ	20126
MODLIŃSKA	32	1312 01 CERAMICZNA	10	NŻ	20826
MODLIŃSKA	33	1020 01 BIAŁOLEKA-RATUSZ	10	NŻ	21156
MODLIŃSKA	34	1019 01 OBRAZKOWA	10	NŻ	21850
MODLIŃSKA	35	1018 01 EKSPRESOWA	10	NŻ	22247
MODLIŃSKA	36	1017 01 PŁOCHOCIŃSKA	10	NŻ	22853
MODLIŃSKA	37	1016 01 KONWALIOWA	10	NŻ	23501
MODLIŃSKA	38	1014 51 EC ŻERAŃ	10	NŻ	24588
MODLIŃSKA	39	1013 01 ŻERAŃ FSO	01	NŻ	25156
MODLIŃSKA	40	1012 01 DYREKCJA FSO	01	NŻ	25626
MODLIŃSKA	41	1011 01 BUDZYŃSKIEJ-TYLICKIEJ	01	NŻ	26185
MODLIŃSKA	42	1010 01 ŚLIWICE	01	NŻ	26640
MODLIŃSKA	43	1008 01 PIMOT	01	NŻ	27639
MODLIŃSKA	44	1006 09 RONDO STARZYŃSKIEGO	01	NŻ	28550
MODLIŃSKA	45	1005 06 PL.HALLERA	01	NŻ	29249
MODLIŃSKA	46	1073 02 DĄBROWSZCZAKÓW	01	NŻ	29439
MODLIŃSKA	47	1066 01 INŻYNIERSKA	01	NŻ	29852
MODLIŃSKA	48	1003 05 DW.WILEŃSKI	01	NŻ	30536
MODLIŃSKA	49	7058 01 NOWY ZJAZD	07	NŻ	32288
MODLIŃSKA	50	7060 01 DOBRA	07	NŻ	32720
MODLIŃSKA	51	7061 01 BIBLIOTEKA UNIWERSYTECKA	07	NŻ	32972
MODLIŃSKA	52	7062 01 ZAJĘCZA	07	NŻ	33344
MODLIŃSKA	53	7067 02 TOPIEL	07	NŻ	33606
MODLIŃSKA	54	7043 04 NOWY ŚWIAT	07	NŻ	34368
MODLIŃSKA	55	7014 04 METRO ŚWIĘTOKRZYSKA	07	NŻ	35097
MODLIŃSKA	56	7088 01 RONDO ONZ	07	NŻ	35875
MODLIŃSKA	57	7002 31 DW.CENTRALNY	07	krań.	36615

Wszelkie prawa zastrzeżone

Łączna długość półkursu: 36615*

Warszawa, 2010-07-07

Trasa objazdowa

N63

TO-LGK-C

Ulica / Plac / Miejscowość	Lp	Numer i nazwa przystanku	Rodzaj	Odleg.	Suma
===== S T R E F A 1 =====					
WARSZAWA					
jezdnia p.in. DW.CENTRALNEGO EMILII PLATER	1	7002 31 DW.CENTRALNY	07 krań.	0	0
ŚWIĘTOKRZYSKA	2	7001 04 EMILII PLATER	07	500	500
	3	7014 03 METRO ŚWIĘTOKRZYSKA	07 NŻ	406	906
	4	7043 03 NOWY ŚWIAT	07 NŻ	642	1548
KOPERNIKA TAMKA	5	7067 01 TOPIEL	07 NŻ	812	2360
	6	7079 03 POMNIK SYRENY	07 NŻ	420*	2780
MOST ŚWIĘTOKRZYSKI WYBRZEŻE SZCZECIŃSKIE OKRZEI TARGOWA	7	1232 03 SOKOLA	01 NŻ	740*	3520
	8	1220 01 SIERAKOWSKIEGO	01 NŻ	1100	4620
RATUSZOWA DĄBROWSZCZAKÓW PL.HALLERA	9	1003 06 DW.WILEŃSKI	01 NŻ	804	5424
	10	1066 06 INŻYNIERSKA	01 NŻ	442	5866
JAGIELLOŃSKA	11	1073 01 DĄBROWSZCZAKÓW	01 NŻ	516	6382
	12	1005 05 PL.HALLERA	01 NŻ	310	6692
RONDO STARZYŃSKIEGO JAGIELLOŃSKA	13	1006 10 RONDO STARZYŃSKIEGO	01 NŻ	495	7187
	14	1008 02 PIMOT	01 NŻ	1001	8188
MODLIŃSKA wjazd na pętlę MODLIŃSKA	15	1010 02 ŚLIWICE	01 NŻ	891	9079
	16	1011 02 BUDZYŃSKIEJ-TYLICKIEJ	01 NŻ	430	9509
	17	1012 02 DYREKCJA FSO	01 NŻ	591	10100
ŚWIATOWIDA MILEŃJANA CHMIEŁOWSKA	18	1013 09 ŻERAŃ FSO	01	884	10984
	19	1013 02 ŻERAŃ FSO	01 NŻ	383	11367
	20	1015 02 KANAŁ ŻERAŃSKI	10 NŻ	728	12095
	21	1016 02 KONWALIOWA	10 NŻ	607	12702
	22	1017 02 PŁOCHOCIŃSKA	10 NŻ	666	13368
	23	1018 02 EKSPRESOWA	10 NŻ	585	13953
	24	1019 02 OBRAZKOWA	10 NŻ	328	14281
	25	1020 03 BIAŁOLEKA-RATUSZ	10 NŻ	750	15031
	26	1312 02 CERAMICZNA	10 NŻ	290	15321
	27	1313 03 CHMIEŁOWSKA	10 NŻ	700	16021
ŚWIATOWIDA	28	1314 02 KAMIŃSKIEGO	10 NŻ	560	16581
	29	1277 02 TARCHOMIN	10 NŻ	270	16851
	30	1195 02 MEHOFFERA	10 NŻ	710	17561
HANKI ORDONÓWNY	31	1298 02 STEFANIKA	10 NŻ	680	18241
	32	1253 04 NOWODWORY	10 NŻ	530	18771
	33	1315 02 STRUMYKOWA	10 NŻ	390	19161
	34	1316 02 PASŁĘCKA	10 NŻ	330	19491
MEHOFFERA MODLIŃSKA	35	1117 02 CHECIŃSKA	10 NŻ	490	19981
	36	1023 02 HENRYKÓW	10 NŻ	380	20361
	37	1024 02 WINNICA	10 NŻ	419	20780
	38	1025 02 POETÓW	10 NŻ	741	21521
	39	1026 02 DĄBRÓWKA SZLACHECKA	10 NŻ	447	21968
	40	1366 02 ALUZYJNA	10 NŻ	380	22348
	41	1027 02 BUKÓW	10 NŻ	740	23088
===== PRZYSTANEK GRANICZNY =====					
MODLIŃSKA					
===== S T R E F A 2 =====					
JABŁONNA					
MODLIŃSKA	42	1185 02 BUCHNIK	JB NŻ	1000	24088
ZEGRZYŃSKA	43	1186 02 PIASKOWA	JB NŻ	810	24898
	44	1187 02 SZKOLNA	JB NŻ	710	25608
	45	1188 04 PAŁAC	JB NŻ	640	26248
LEGIONOWO					
WARSZAWSKA PIŁSUDSKIEGO SOWIŃSKIEGO MICKIEWICZA	46	1190 02 SOBIESKIEGO	LG NŻ	1420*	27668
JAGIELLOŃSKA	47	1191 04 SOWIŃSKIEGO	LG NŻ	588	28256
	48	1192 02 3 MAJA	LG NŻ	639	28895
	49	1193 04 MICKIEWICZA	LG NŻ	610	29505
RONDO J.PIŁSUDSKIEGO GDAŃSKA	50	1310 02 OS. JAGIELLOŃSKA	LG NŻ	350	29855
	51	1309 02 KS.SKORUPKI	LG NŻ	350	30205
	52	1196 02 PARKOWA	LG NŻ	570	30775
RONDO J.PIŁSUDSKIEGO KOŚCIUSZKI CHOTOMÓW	53	1197 03 PKP LEGIONOWO-PRZYSTANEK	LG NŻ	510	31285
PIUSA XI	54	1308 02 KOŚCIUSZKI	LG NŻ	590	31875
55	1307 02 PIUSA XI	CT NŻ	480	32355	
PI. 3. KOMPANII AK PIUSA XI	56	1306 01 CHOTOMÓW	CT NŻ	1100	33455
LEGIONOWO	57	1307 01 PIUSA XI	CT NŻ	1150	34605
KOŚCIUSZKI RONDO J.PIŁSUDSKIEGO JAGIELLOŃSKA	58	1308 01 KOŚCIUSZKI	LG NŻ	490	35095
MICKIEWICZA	59	1197 02 PKP LEGIONOWO-PRZYSTANEK	LG NŻ	620	35715
	60	1196 01 PARKOWA	LG NŻ	420	36135
	61	1309 01 KS.SKORUPKI	LG NŻ	570	36705
	62	1310 04 OS. JAGIELLOŃSKA	LG krań.	290	36995

Wszelkie prawa zastrzeżone

Długość półkursu: 36995*

Załącznik nr 14 do Aneksu nr 1 z dnia 31.12.2009r.

Załącznik Nr 723-TP do Porozumienia Międzygminnego
z dnia 31.12.2009r. -

Warszawa, 2010-08-09

723

TP-FSO

Ulica / Plac / Miejscowość	Lp	Numer i nazwa przystanku	Rodzaj	Odleg.	Suma
LEGIONOWO					
GDAŃSKA	1	1197 03 PKP LEGIONOWO-PRYZSTANEK	LG	krań.	0
RONDO J. PIŁSUDSKIEGO	2	1197 01 PKP LEGIONOWO-PRYZSTANEK	LG	NŻ	170
KRAKOWSKA	3	1227 01 LWOWSKA	LG	NŻ	730
SOBIESKIEGO	4	1184 01 MONIUSZKI	LG	NŻ	480
KRASIŃSKIEGO	5	1228 04 RYCERSKA	LG	NŻ	460
SOWIŃSKIEGO	6	1193 01 MICKIEWICZA	LG		450
	7	1192 01 3 MAJA	LG		545
PIŁSUDSKIEGO	8	1302 03 RONDO PONIATOWSKIEGO	LG		230
SOBIESKIEGO	9	1230 01 SIWIŃSKIEGO	LG		710
WARSZAWSKA	10	1190 01 SOBIESKIEGO	LG		470
JABŁONNA					
ZEGRZYŃSKA	11	1188 01 PAŁAC	JB		1540
MODLIŃSKA	12	1187 01 SZKOLNA	JB	NŻ	690
	13	1186 01 PIASKOWA	JB	NŻ	530
	14	1185 01 BUCHNIK	JB	NŻ	620
WARSZAWA					
MODLIŃSKA	15	1027 01 BUKÓW	10	NŻ	1160
	16	1366 01 ALUZYJNA	10	NŻ	720
	17	1026 01 DĄBRÓWKA SZLACHECKA	10	NŻ	440
	18	1025 01 POETÓW	10		397
	19	1024 01 WINNICA	10	NŻ	778
	20	1023 01 HENRYKÓW	10	NŻ	465
	21	1022 01 KLASYKÓW	10	NŻ	444
	22	1021 01 DROGOWA	10	NŻ	461
	23	1254 01 PODRÓŻNICZA	10	NŻ	362
	24	1020 01 BIAŁOLEKA-RATUSZ	10	NŻ	401
	25	1019 01 OBRAZKOWA	10	NŻ	694
	26	1018 01 EKSPRESOWA	10		397
	27	1017 01 PŁOCHOCIŃSKA	10	NŻ	606
	28	1016 01 KONWALIOWA	10		648
	29	1014 51 EC ŻERAŃ	10	NŻ	1087
	30	1013 10 ŻERAŃ FSO	01	krań.	532

Wszelkie prawa zastrzeżone

Długość pól kursu: 17217

Warszawa, 2010-08-09

723

TP-PLP

Ulica / Plac / Miejscowość	Lp	Numer i nazwa przystanku	Rodzaj	Odleg.	Suma
----- WARSZAWA -----					
MODLIŃSKA	1	1013 10 ŻERAŃ FSO	01	krań.	0
	2	1013 02 ŻERAŃ FSO	01		377
	3	1015 02 KANAŁ ŻERAŃSKI	10	NŻ	728
	4	1016 02 KONWALIOWA	10		607
	5	1017 02 PŁOCHOCIŃSKA	10	NŻ	666
	6	1018 02 EKSPRESOWA	10		585
	7	1019 02 OBRAZKOWA	10	NŻ	328
	8	1020 02 BIAŁOLEKA-RATUSZ	10	NŻ	729
	9	1254 02 PODRÓZNICZA	10	NŻ	346
	10	1021 02 DROGOWA	10	NŻ	394
	11	1022 02 KLASYKÓW	10	NŻ	491
	12	1023 02 HENRYKÓW	10	NŻ	488
	13	1024 02 WINNICA	10	NŻ	419
	14	1025 02 POETÓW	10		741
	15	1026 02 DĄBRÓWKA SZLACHECKA	10	NŻ	447
	16	1366 02 ALUZYJNA	10	NŻ	380
	17	1027 02 BUKÓW	10	NŻ	740
----- JABŁONNA -----					
MODLIŃSKA	18	1185 02 BUCHNIK	JB	NŻ	1000
	19	1186 02 PIASKOWA	JB	NŻ	810
	20	1187 02 SZKOLNA	JB	NŻ	710
ZEGRZYŃSKA	21	1188 04 PAŁAC	JB	640	11626
----- LEGIONOWO -----					
WARSZAWSKA	22	1190 04 SOBIESKIEGO	LG		1420
SOBIESKIEGO	23	1230 04 SIWIŃSKIEGO	LG		570
PIŁSUDSKIEGO	24	1192 02 3 MAJA	LG		720
SOWIŃSKIEGO	25	1193 03 MICKIEWICZA	LG		680
KRASIŃSKIEGO	26	1228 02 RYCERSKA	LG	NŻ	330
SOBIESKIEGO	27	1184 02 MONIUSZKI	LG	NŻ	400
KRAKOWSKA	28	1227 02 LWOWSKA	LG	NŻ	600
RONDO J.PIŁSUDSKIEGO	29	1197 03 PKP LEGIONOWO-PRZYSTANEK	LG	krań.	720
GDAŃSKA					

Wszelkie prawa zastrzeżone

Długość półkursu: 17066

Załącznik nr 15 do Aneksu nr 1 z dnia
Załącznik nr 723-DP do Porozumienia Międzygminnego z dnia 31.12.2009r.

LINIA 723		ROZKŁAD WAZNY OD 2010.08.05										BRG	ZJAZD						
ZAJD	NR BRYG	DZIEŃ POWSZEDNI					ZERAN FSO					ZERAN FSO	LEGIONOWO	ZERAN FSO	LEGIONOWO	ZERAN FSO	BRG	ZJAZD	
		TP-FSO	TP-PLP	ZERAN FSO	LEGIONOWO	ZERAN FSO	LEGIONOWO	ZERAN FSO	LEGIONOWO	ZERAN FSO	LEGIONOWO								
3.51	246																	246	DO ZAJD
4.18	1	(4.29)	4.30	5.04	5.25	6.00	6.10	6.48	7.05v	7.42	7.50	8.28	9.00	9.37	9.45	10.22	10.30	1	4.54
5.50	2	(4.56)	5.00	5.34	5.45	6.20	6.30	7.08	7.30	8.07	8.15v	8.52	9.30	10.07	10.15	10.52	11.00	2	
4.38	04	(5.59)	6.05	(5.59)	6.05	6.40	6.50	7.28	8.00	8.37	(8.45)							04	9.34
4.58	3	(5.16)	5.30	6.04	6.25	7.00	7.10	7.48	8.30	9.07	9.15	9.52	10.00	10.37	10.45	11.22	11.30	3	
	05	(5.36)	5.50v	6.28	6.45	7.20	(7.30)											05	8.20
15.30	1	11.07	11.15	11.52	12.00	12.37	12.45	13.22	13.30	14.07	14.15	14.52	15.10	15.50	16.05	16.42	16.50	1	
14.30	2	11.37	11.45	12.22	12.30	13.07	13.15	13.52	14.00	14.37	14.45	15.22	15.30	16.10	16.25	17.02	17.10	2	
	04											(15.40)	15.50	16.30	16.45	17.22	17.30	04	
	3	12.07	12.15	12.52	13.00	13.37	13.45	14.22	14.30	15.07	15.15	15.52	16.10	16.50	17.05	17.42	17.50	3	
	05							(14.40)	14.50v	15.30	15.45	16.22	16.30	17.10	17.25	18.02	18.10	05	
	1	17.30	17.45v	18.20	18.30	19.10	19.25	20.00	20.30	21.05	21.11	21.46	22.00	22.35	(22.40)			1	23.18
	2	17.50	18.05	18.40	19.00v	19.37	19.45	20.20	21.00	21.35	21.41	22.16	22.30	23.05	(23.10)			2	23.48
	04	18.10	18.25	19.00	19.30	20.07	(20.11)											04	20.56
	3	18.30	18.45	19.20	20.00v	20.35	20.41	21.16	21.30	22.05	22.10v	22.40	23.10v	23.41	(23.50)			3	0.28
	05	18.50	(19.05)															05	19.50
23.40	205											(23.50)	23.55	0.26	0.29	-->	N63	205	

Załącznik nr 16 do Aneksu nr 1 z dnia
Załącznik nr 723-DS do Porozumienia Międzygminnego z dnia 31.12.2009r.

LINIA 723

DZIEŃ Świąteczny WAZNY OD DNIA 2010-08.07

WJAZD : ZAJ	NR BRG	Zeran FSO 1013 tp-fso 1197 tp-plp	Legionowo Prz. Zerani FSO			Legionowo Prz. Zerani FSO			Legionowo Prz. Zerani FSO			NR BRG	ZJAZD					
			P	O	P	O	P	O	P	O								
1.52	246		P	O	P	O	P	O	P	O	246	DO ZA						
1.15	1		(4.30)	4.40	5.11	5.35	6.06	6.25	6.56	7.20	7.51	7.55v	8.30	8.50v	9.26	9.35		
1.17	2		(4.55)	5.10	5.41	6.05	6.36	6.55	(7.25)	7.35	8.06	8.15	8.50	9.10	9.46	9.55		
1.41	3		5.26	5.40	6.11	6.35	7.06	7.10	7.26	8.00	8.31	8.35	9.10	9.30	10.06	10.15		
1.56	4		5.41	5.55	6.26	6.50	7.21	7.40	7.41	8.10v	8.46	8.55	9.30	9.50	10.26	10.35		
	55								8.11	8.30	9.06	9.15	9.50	10.10	10.46	10.55		
	1		10.10	10.30	11.06	11.15	11.50	12.10	12.46	12.55	13.30	13.50	14.26	14.35	15.10	15.30	16.06	16.15
	2		10.30	10.50	11.26	11.35	12.10	12.30	13.06	13.15	13.50	14.10	14.46	14.55	15.30	15.50	16.26	16.35
	3		10.50	11.10	11.46	11.55	12.30	12.50	13.26	13.35	14.10	14.30	15.06	15.15	15.50	16.10	16.46	16.55
	4		11.10	11.30	12.06	12.15	12.50	13.10	13.46	13.55	14.30	14.50	15.26	15.35	16.10	16.30	17.06	17.15
	55		11.30	11.50	12.26	12.35	13.10	13.30	14.06	14.15	14.50	15.10	15.46	15.55	16.30	16.50	17.26	17.35
	1		16.50	17.10	17.46	17.55	18.30	18.50	19.26	(19.35)								
	2		17.10	17.30	18.06	18.15	18.50	19.10	19.46	19.55	20.26	20.40	21.16	21.30	22.01	22.10v	22.41	22.50v
	3		17.30	17.50	18.26	18.35	19.10	19.30	20.06	20.15	20.46	20.55	21.31	(21.45)v				
2.15	205													(22.25)	22.30	23.01	23.15	
	4		17.50	18.10	18.46	18.55	19.30	19.50	20.26	20.35	21.06	21.30	22.06	(22.20)				
	55		18.10	18.30	19.06	19.15	19.50	20.10	20.46	20.55v	21.26							
	2		23.20	23.25	23.56	(0.00)												
	205		23.45	23.55	0.26	0.29	--> N63											0.38

* - odjazd z przystanku MICKIEWICZA 01

Załącznik nr 17 do Aneksu nr 1 z dnia.....

Załącznik Nr 731-TP do Porozumienia Międzygminnego
z dnia 31.12.2009r. -

Warszawa, 2010-08-09

731

TP-FSO

Ulica / Plac / Miejscowość	Lp	Numer i nazwa przystanku	Rodzaj	Odleg.	Suma
===== S T R E F A 2 =====					
===== LEGIONOWO =====					
OLSZANKOWA	1	1208 01 OS.MŁODYCH	LG	krań.	0
SUWALNA	2	1264 01 ORZECHOWA	LG	NŻ	490
CYNKOWA	3	1377 01 CYNKOWA	LG	NŻ	470
AL.LEGIONÓW	4	1263 01 CMENTARZ	LG	NŻ	210
	5	1376 01 BANDURSKIEGO	LG	NŻ	480
	6	1375 01 KOLEJOWA	LG		570
PIASKOWA	7	1374 01 PIASKOWA	LG	NŻ	610
	8	1373 01 AL.SYBIRAKÓW	LG		390
ZEGRZYŃSKA	9	1372 01 OS.PIASKI	LG		970
	10	1371 01 ZEGRZYŃSKA	LG	NŻ	470
WARSZAWSKA	11	1370 01 SIELANKOWA	LG		1220
SOWIŃSKIEGO	12	1191 04 SOWIŃSKIEGO	LG	NŻ	320
PIŁSUDSKIEGO	13	1302 03 RONDO PONIATOWSKIEGO	LG		480
SOBIESKIEGO	14	1230 01 SIWIŃSKIEGO	LG		710
WARSZAWSKA	15	1190 01 SOBIESKIEGO	LG		470
===== JABŁONNA =====					
ZEGRZYŃSKA	16	1188 01 PAŁAC	JB		1540
MODLIŃSKA	17	1187 01 SZKOLNA	JB	NŻ	690
	18	1186 01 PIASKOWA	JB	NŻ	530
	19	1185 01 BUCHNIK	JB	NŻ	620
===== WARSZAWA =====					
===== PRZYSTANEK GRANICZNY =====					
MODLIŃSKA	20	1027 01 BUKÓW	10	NŻ	1160
===== S T R E F A 1 =====					
MODLIŃSKA	21	1366 01 ALUZYJNA	10	NŻ	720
	22	1026 01 DĄBRÓWKA SZLACHECKA	10	NŻ	440
	23	1025 01 POETÓW	10		397
	24	1024 01 WINNICA	10	NŻ	778
	25	1023 01 HENRYKÓW	10	NŻ	465
	26	1022 01 KLASYKÓW	10	NŻ	444
	27	1021 01 DROGOWA	10	NŻ	461
	28	1254 01 PODRÓŻNICZA	10	NŻ	362
	29	1020 01 BIAŁOLEKA-RATUSZ	10	NŻ	401
	30	1019 01 OBRAZKOWA	10	NŻ	694
	31	1018 01 EKSPRESOWA	10		397
	32	1017 01 PŁOCHOCIŃSKA	10	NŻ	606
	33	1016 01 KONWALIOWA	10		648
	34	1014 51 EC ŻERAŃ	10	NŻ	1087
	35	1013 11 ŻERAŃ FSO	01	krań.	526

Wszelkie prawa zastrzeżone

Długość pól kursu: 20826

Warszawa, 2010-08-09

731

TP-FSO-P

Ulica / Plac / Miejscowość	Lp	Numer i nazwa przystanku	Rodzaj	Odleg.	Suma
===== S T R E F A 2 =====					
LEGIONOWO					
FABRYCZNA	1	1379 01 STAROSTWO POWIATOWE	LG	krań. 0	0
SIKORSKIEGO	2	1378 01 SZARYCH SZEREGÓW	LG	NŻ 570	570
SZARYCH SZEREGÓW	3	1208 01 OS.MŁODYCH	LG	920	1490
SUWALNA	4	1264 01 ORZECHOWA	LG	NŻ 490	1980
OLSZANKOWA	5	1377 01 CYNKOWA	LG	NŻ 470	2450
SUWALNA	6	1263 01 CMENTARZ	LG	NŻ 210	2660
CYNKOWA	7	1376 01 BANDURSKIEGO	LG	NŻ 480	3140
AL.LEGIONÓW	8	1375 01 KOLEJOWA	LG	570	3710
	9	1374 01 PIASKOWA	LG	NŻ 610	4320
PIASKOWA	10	1373 01 AL.SYBIRAKÓW	LG	390	4710
	11	1372 01 OS.PIASKI	LG	970	5680
ZEGRZYŃSKA	12	1371 01 ZEGRZYŃSKA	LG	NŻ 470	6150
	13	1370 01 SIELANKOWA	LG	1220	7370
WARSZAWSKA	14	1191 04 SOWIŃSKIEGO	LG	NŻ 320	7690
SOWIŃSKIEGO	15	1302 03 RONDO PONIATOWSKIEGO	LG	480	8170
PIŁSUDSKIEGO	16	1230 01 SIWIŃSKIEGO	LG	710	8880
SOBIESKIEGO	17	1190 01 SOBIESKIEGO	LG	470	9350
WARSZAWSKA					
===== JABŁONNA =====					
ZEGRZYŃSKA	18	1188 01 PAŁAC	JB	1540	10890
MODLIŃSKA	19	1187 01 SZKOLNA	JB	NŻ 690	11580
	20	1186 01 PIASKOWA	JB	NŻ 530	12110
	21	1185 01 BUCHNIK	JB	NŻ 620	12730
===== WARSZAWA =====					
PRZYSTANEK GRANICZNY					
MODLIŃSKA	22	1027 01 BUKÓW	10	NŻ 1160	13890
===== S T R E F A 1 =====					
MODLIŃSKA	23	1366 01 ALUZYJNA	10	NŻ 720	14610
	24	1026 01 DABRÓWKA SZLACHECKA	10	NŻ 440	15050
	25	1025 01 POETÓW	10	397	15447
	26	1024 01 WINNICA	10	NŻ 778	16225
	27	1023 01 HENRYKÓW	10	NŻ 465	16690
	28	1022 01 KLASYKÓW	10	NŻ 444	17134
	29	1021 01 DROGOWA	10	NŻ 461	17595
	30	1254 01 PODRÓŻNICZA	10	NŻ 362	17957
	31	1020 01 BIAŁOLEKA-RATUSZ	10	NŻ 401	18358
	32	1019 01 OBRAZKOWA	10	NŻ 694	19052
	33	1018 01 EKSPRESOWA	10	397	19449
	34	1017 01 PŁOCHOCIŃSKA	10	NŻ 606	20055
	35	1016 01 KONWALIOWA	10	648	20703
	36	1014 51 EC ŻERAŃ	10	NŻ 1087	21790
	37	1013 11 ŻERAŃ FSO	01	krań. 526	22316

Wszelkie prawa zastrzeżone

Długość półkursu: 22316

Warszawa, 2010-08-09

731

TP-LOM

Ulica / Plac / Miejscowość	Lp	Numer i nazwa przystanku	Rodzaj	Odleg.	Suma
===== S T R E F A 1 =====					
MODLIŃSKA	1	1013 11 ŻERAŃ FSO	01 krań.	0	0
	2	1013 02 ŻERAŃ FSO	01	371	371
	3	1015 02 KANAŁ ŻERAŃSKI	10 NŻ	728	1099
	4	1016 02 KONWALIOWA	10	607	1706
	5	1017 02 PŁOCHOCIŃSKA	10 NŻ	666	2372
	6	1018 02 EKSPRESOWA	10	585	2957
	7	1019 02 OBRAZKOWA	10 NŻ	328	3285
	8	1020 02 BIAŁOLEKA-RATUSZ	10 NŻ	729	4014
	9	1254 02 PODRÓŻNICZA	10 NŻ	346	4360
	10	1021 02 DROGOWA	10 NŻ	394	4754
	11	1022 02 KLASYKÓW	10 NŻ	491	5245
	12	1023 02 HENRYKÓW	10 NŻ	488	5733
	13	1024 02 WINNICA	10 NŻ	419	6152
	14	1025 02 POETÓW	10	741	6893
	15	1026 02 DĄBRÓWKA SZLACHECKA	10 NŻ	447	7340
	16	1366 02 ALUZYJNA	10 NŻ	380	7720
===== PRZYSTANEK GRANICZNY =====					
MODLIŃSKA	17	1027 02 BUKÓW	10 NŻ	740	8460
===== S T R E F A 2 =====					
JABŁONNA					
MODLIŃSKA	18	1185 02 BUCHNIK	JB NŻ	1000	9460
	19	1186 02 PIASKOWA	JB NŻ	810	10270
	20	1187 02 SZKOLNA	JB NŻ	710	10980
ZEGRZYŃSKA	21	1188 04 PAŁAC	JB	640	11620
LEGIONOWO					
WARSZAWSKA	22	1190 04 SOBIESKIEGO	LG	1420	13040
SOBIESKIEGO	23	1230 04 SIWIŃSKIEGO	LG	570	13610
PIŁSUDSKIEGO	24	1302 01 RONDO PONIATOWSKIEGO	LG	670	14280
SOWIŃSKIEGO	25	1191 02 SOWIŃSKIEGO	LG NŻ	370	14650
WARSZAWSKA	26	1370 02 SIELANKOWA	LG	430	15080
ZEGRZYŃSKA	27	1371 02 ZEGRZYŃSKA	LG NŻ	1000	16080
	28	1372 02 OS. PIĄSKI	LG	360	16440
PIASKOWA	29	1423 02 ZEGRZYŃSKA-IMGW	LG NŻ	430	16870
	30	1373 02 AL. SYBIRAKÓW	LG	490	17360
	31	1374 02 PIASKOWA	LG NŻ	290	17650
AL. LEGIONÓW	32	1375 02 KOLEJOWA	LG	600	18250
	33	1376 02 BANDURSKIEGO	LG NŻ	570	18820
	34	1263 02 CMENTARZ	LG NŻ	570	19390
CYNKOWA	35	1264 02 ORZECHOWA	LG NŻ	480	19870
SUWAŁNA	36	1208 01 OS. MŁODYCH	LG krań.	680	20550
OLSZANKOWA					

Wszelkie prawa zastrzeżone

Długość półkursu: 20550

Warszawa, 2010-08-09

731

TP-LOM-P

Ulica / Plac / Miejscowość	Lp	Numer i nazwa przystanku	Rodzaj	Odleg.	Suma
===== S T R E F A 1 =====					
MODLIŃSKA	1	1013 11 ŻERAŃ FSO	01	krań.	0
	2	1013 02 ŻERAŃ FSO	01		371
	3	1015 02 KANAŁ ŻERAŃSKI	10	NŻ	728
	4	1016 02 KONWALIOWA	10		607
	5	1017 02 PŁOCHOCIŃSKA	10	NŻ	666
	6	1018 02 EKSPRESOWA	10		585
	7	1019 02 OBRAZKOWA	10	NŻ	328
	8	1020 02 BIAŁOLEKA-RATUSZ	10	NŻ	729
	9	1254 02 PODRÓŻNICZA	10	NŻ	346
	10	1021 02 DROGOWA	10	NŻ	394
	11	1022 02 KLASYKÓW	10	NŻ	491
	12	1023 02 HENRYKÓW	10	NŻ	488
	13	1024 02 WINNICA	10	NŻ	419
	14	1025 02 POETÓW	10		741
	15	1026 02 DĄBRÓWKA SZLACHECKA	10	NŻ	447
	16	1366 02 ALUZYJNA	10	NŻ	380
===== PRZYSTANEK GRANICZNY =====					
MODLIŃSKA	17	1027 02 BUKÓW	10	NŻ	740
===== S T R E F A 2 =====					
JABŁONNA	18	1185 02 BUCHNIK	JB	NŻ	1000
MODLIŃSKA	19	1186 02 PIASKOWA	JB	NŻ	810
	20	1187 02 SZKOLNA	JB	NŻ	710
ZEGRZYŃSKA	21	1188 04 PAŁAC	JB		640
===== LEGIONOWO =====					
WARSZAWSKA	22	1190 04 SOBIESKIEGO	LG		1420
SOBIESKIEGO	23	1230 04 SIWIŃSKIEGO	LG		570
PIŁSUDSKIEGO	24	1302 01 RONDÓ PONIATOWSKIEGO	LG		670
SOWIŃSKIEGO	25	1191 02 SOWIŃSKIEGO	LG	NŻ	370
WARSZAWSKA	26	1370 02 SIELANKOWA	LG		430
ZEGRZYŃSKA	27	1371 02 ZEGRZYŃSKA	LG	NŻ	1000
	28	1372 02 OS.PIASKI	LG		360
PIASKOWA	29	1423 02 ZEGRZYŃSKA-IMGW	LG	NŻ	430
	30	1373 02 AL.SYBIRAKÓW	LG		490
	31	1374 02 PIASKOWA	LG	NŻ	290
AL.LEGIONÓW	32	1375 02 KOLEJOWA	LG		600
	33	1376 02 BANDURSKIEGO	LG	NŻ	570
	34	1263 02 CMENTARZ	LG	NŻ	570
CYNKOWA	35	1264 02 ORZECHOWA	LG	NŻ	480
SUWALNA	36	1208 02 OS.MŁODYCH	LG		540
SZARYCH SZEREGÓW	37	1378 02 SZARYCH SZEREGÓW	LG	NŻ	660
SIKORSKIEGO					
FABRYCZNA	38	1379 01 STAROSTWO POWIATOWE	LG	krań.	320
Wszelkie prawa zastrzeżone					Długość pójkursu: 21390

Załącznik nr 19 do Aneksu nr 1 z dnia
Załącznik nr 731-DS do Porozumienia Międzygminnego z dnia 31.12.2009r.

LINIA 731		DZIEN Świąteczny												WAZNY OD DNIA 2010-08.07				
WYJAZD	NR BRG	Zeran FS0	Os. Młodych		Zeran FS0		Os. Młodych		Zeran FS0		Os. Młodych		Zeran FS0		Os. Młodych		NR BRG	ZJAZD
			P	O	P	O	P	O	P	O	P	O	P	O				
1	1013	11.20	4.48	5.26	7.11	7.50	8.28	8.37	9.20	9.40	10.22	10.37	11.02	11.17	11.42	11.57	1	DO ZAJ
2	1013	12.00	5.18	5.56	7.18	7.56	8.20v	9.02	9.17	10.00	10.20	11.02	11.17	11.42	11.57	11.57	2	
3	1013	12.40	6.03	6.41	7.05	7.43	7.57v	8.40	9.00	9.42	9.57	10.40	11.00	11.42	11.57	11.57	3	
1	1013	11.20	12.37	13.20	13.40	14.22	14.37	15.20	15.40	16.22	16.37	17.20	17.40	18.22	18.37	18.37	1	
2	1013	12.00	13.17	14.00	14.20	15.02	15.17	16.00	16.20	17.02	17.17	18.00	18.20	19.02	19.17	19.17	2	
3	1013	12.40	13.57	14.40	15.00	15.42	15.57	16.40	17.00	17.42	17.57	18.40	19.00	19.42	19.58v	19.58v	3	
1	55	19.20	20.38	20.22	20.38	22.30	22.55v	23.33	23.34	23.33	23.34	23.33	23.34	23.33	23.34	23.34	1	21.24
2	55	20.00	21.08	21.07	21.08	22.30	22.55v	23.33	23.34	23.33	23.34	23.33	23.34	23.33	23.34	23.34	2	21.54
3	55	20.36	21.10	21.52	21.54v	22.30	22.55v	23.33	23.34	23.33	23.34	23.33	23.34	23.33	23.34	23.34	3	0.18
55	55	21.50	22.34	22.32	22.34	22.30	22.55v	23.33	23.34	23.33	23.34	23.33	23.34	23.33	23.34	23.34	55	23.18

Załącznik nr 20 do Aneksu nr 1 z dnia.....

Załącznik Nr 736-TP do Porozumienia Międzygminnego
z dnia 31.12.2009r. -

Warszawa, 2010-08-09

736

TP-FSO

Ulica / Plac / Miejscowość	Lp	Numer i nazwa przystanku	Rodzaj	Odleg.	Suma
LEGIONOWO					
OLSZANKOWA	1	1208 01 OS. MŁODYCH	LG	krań. 0	0
SUWALNA	2	1264 01 ORZECHOWA	LG	NŻ 490	490
CYNKOWA	3	1377 01 CYNKOWA	LG	NŻ 470	960
AL. LEGIONÓW	4	1263 03 CMENTARZ	LG	NŻ 210	1170
KARD. WYSZYŃSKIEGO	5	1262 01 NARUTOWICZA	LG	NŻ 460	1630
PARKOWA	6	1261 01 BATOREGO	LG	NŻ 370	2000
	7	1196 03 PARKOWA	LG	240	2240
SOBIESKIEGO	8	1184 01 MONIUSZKI	LG	NŻ 860	3100
	9	1228 01 RYCERSKA	LG	NŻ 468	3568
	10	1229 01 HUSARSKA	LG	299	3867
	11	1230 01 SIWIŃSKIEGO	LG	353	4220
WARSZAWSKA	12	1190 02 SOBIESKIEGO	LG	460	4680
	13	1191 02 SOWIŃSKIEGO	LG	NŻ 588	5268
	14	1370 02 SIELANKOWA	LG	430	5698
ZEGRZYŃSKA	15	1371 02 ZEGRZYŃSKA	LG	NŻ 1000	6698
STRUŻAŃSKA	16	1411 01 STRUŻAŃSKA	LG	NŻ 350	7048
	17	1412 01 KRAKUSA	LG	NŻ 455	7503
POLNA	18	1420 01 POLNA	LG	NŻ 200	7703
SŁONECZNA	19	1418 01 OS. BUKOWIEC	LG	NŻ 850*	8553
GEN. ROI	20	1417 01 GEN. ROI	LG	NŻ 315	8868
JABŁONNA					
STRUŻAŃSKA	21	1413 01 OBJAZDOWA	JF	NŻ 2040	10908
STRUŻAŃSKA	22	1414 01 SZKOLNA	JF	NŻ 1570	12478
KĄTY WĘGIERSKIE					
STRUŻAŃSKA	23	1415 01 KOŚCIELNA	KF	NŻ 1150	13628
	24	1416 01 ANUSINEK	KF	NŻ 775	14403
REMBELSZCZYŻNA					
JANA KAZIMIERZA	25	1266 01 REMBELSZCZYŻNA	RB	905	15308
	26	1265 01 GAZOWNIA	RB	NŻ 910	16218
	27	1135 01 GRABINA	RB	NŻ 476	16694
WARSZAWA					
PŁOCHOCIŃSKA	28	1134 01 DŁUGORZECZNA	10	NŻ 306	17000
	29	1133 01 KOBIAŁKA	10	NŻ 824	17824
	30	1132 01 SZAMOCIN	10	NŻ 695	18519
	31	1200 01 WILKOWIECKA	10	NŻ 697	19216
	32	1131 01 TOMASZEW	10	NŻ 420	19636
	33	1130 01 BIAŁOLEKA	10	NŻ 655	20291
	34	1129 01 BRUSZEWSKA	10	NŻ 628	20919
	35	1128 01 ZAKŁADY ZBOŻOWE	10	NŻ 845	21764
	36	1127 01 ZAPLECZE	10	NŻ 405	22169
	37	1126 01 PŁYTOWA	10	NŻ 414	22583
	38	1095 03 PKP ŻERAŃ	10	872	23455
	39	1125 01 CEMENTOWNIA	10	NŻ 564	24019
	40	1124 01 WARTKA	10	NŻ 411	24430
MODLIŃSKA	41	1017 01 PŁOCHOCIŃSKA	10	524	24954
	42	1016 01 KONWALIOWA	10	648	25602
	43	1014 51 EC ŻERAŃ	10	NŻ 1087	26689
	44	1013 11 ŻERAŃ FSO	01	krań. 526	27215

Wszelkie prawa zastrzeżone

Długość półkursu: 27215*

Warszawa, 2010-08-09

736

TP-FSO-L

Ulica / Plac / Miejscowość	Lp	Numer i nazwa przystanku	Rodzaj	Odleg.	Suma
LEGIONOWO					
SOWIŃSKIEGO	1	1193 01 MICKIEWICZA	LG	krań. 0	0
KRASIŃSKIEGO	2	1228 01 RYCERSKA	LG	NŻ 490*	490
SOBIESKIEGO	3	1229 01 HUSARSKA	LG	299	789
	4	1230 01 SIWIŃSKIEGO	LG	353	1142
WARSZAWSKA	5	1190 02 SOBIESKIEGO	LG	460	1602
	6	1191 02 SOWIŃSKIEGO	LG	NŻ 588	2190
	7	1370 02 SIELANKOWA	LG	430	2620
ZEGRZYŃSKA	8	1371 02 ZEGRZYŃSKA	LG	NŻ 1000	3620
STRUŻAŃSKA	9	1411 01 STRUŻAŃSKA	LG	NŻ 350	3970
	10	1412 01 KRAKUSA	LG	NŻ 455	4425
POLNA	11	1420 01 POLNA	LG	NŻ 200	4625
SŁONECZNA	12	1418 01 OS.BUKOWIEC	LG	NŻ 850*	5475
GEN.ROI	13	1417 01 GEN.ROI	LG	NŻ 315	5790
JABŁONNA					
STRUŻAŃSKA	14	1413 01 OBJAZDOWA	JF	NŻ 2040	7830
JÓZEFÓW k. LEGIONOWA	15	1414 01 SZKOLNA	JF	NŻ 1570	9400
STRUŻAŃSKA	16	1415 01 KOŚCIELNA	KF	NŻ 1150	10550
KĄTY WĘGIERSKIE	17	1416 01 ANUSINEK	KF	NŻ 775	11325
STRUŻAŃSKA					
REMBELSZCZYŻNA					
JANA KAZIMIERZA	18	1266 01 REMBELSZCZYŻNA	RB	905	12230
	19	1265 01 GAZOWNIA	RB	NŻ 910	13140
	20	1135 01 GRABIŃA	RB	NŻ 476	13616
WARSZAWA					
PŁOCHOCIŃSKA	21	1134 01 DŁUGORZECZNA	10	NŻ 306	13922
	22	1133 01 KOBIAŁKA	10	NŻ 824	14746
	23	1132 01 SZAMOCIN	10	NŻ 695	15441
	24	1200 01 WILKOWIECKA	10	NŻ 697	16138
	25	1131 01 TOMASZEW	10	NŻ 420	16558
	26	1130 01 BIAŁOLEKA	10	NŻ 655	17213
	27	1129 01 BRUSZEWSKA	10	NŻ 628	17841
	28	1128 01 ZAKŁADY ZBOŻOWE	10	NŻ 845	18686
	29	1127 01 ZAPLECZE	10	NŻ 405	19091
	30	1126 01 PŁYTOWA	10	NŻ 414	19505
	31	1095 03 PKP ŻERAŃ	10	872	20377
	32	1125 01 CEMENTOWNIA	10	NŻ 564	20941
	33	1124 01 WARTKA	10	NŻ 411	21352
MODLIŃSKA	34	1017 01 PŁOCHOCIŃSKA	10	524	21876
	35	1016 01 KONWALIOWA	10	648	22524
	36	1014 51 EC ŻERAŃ	10	NŻ 1087	23611
	37	1013 11 ŻERAŃ FSO	01	krań. 526	24137

Wszelkie prawa zastrzeżone

Długość pól kursu: 24137*

Warszawa, 2010-08-09

736

TP-FSO-P

Ulica / Plac / Miejscowość	Lp	Numer i nazwa przystanku	Rodzaj	Odleg.	Suma
LEGIONOWO					
FABRYCZNA	1	1379 01 STAROSTWO POWIATOWE	LG	krań. 0	0
SIKORSKIEGO	2	1378 01 SZARYCH SZEREGÓW	LG	NŻ 570	570
SZARYCH SZEREGÓW	3	1208 01 OS. MŁODYCH	LG	920	1490
SUWALNA	4	1264 01 ORZECHOWA	LG	NŻ 490	1980
OLSZANKOWA	5	1377 01 CYNKOWA	LG	NŻ 470	2450
SUWALNA	6	1263 03 CMENTARZ	LG	NŻ 210	2660
CYNKOWA	7	1262 01 NARUTOWICZA	LG	NŻ 460	3120
AL. LEGIONÓW	8	1261 01 BATOREGO	LG	NŻ 370	3490
KARD. WYSZYŃSKIEGO	9	1196 03 PARKOWA	LG	240	3730
PARKOWA	10	1184 01 MONIUSZKI	LG	NŻ 860	4590
SOBIESKIEGO	11	1228 01 RYCERSKA	LG	NŻ 468	5058
	12	1229 01 HUSARSKA	LG	299	5357
	13	1230 01 SIWIŃSKIEGO	LG	353	5710
WARSZAWSKA	14	1190 02 SOBIESKIEGO	LG	460	6170
	15	1191 02 SOWIŃSKIEGO	LG	NŻ 588	6758
	16	1370 02 SIELANKOWA	LG	430	7188
ZEGRZYŃSKA	17	1371 02 ZEGRZYŃSKA	LG	NŻ 1000	8188
STRUŻAŃSKA	18	1411 01 STRUŻAŃSKA	LG	NŻ 350	8538
	19	1412 01 KRAKUSA	LG	NŻ 455	8993
POLNA	20	1420 01 POLNA	LG	NŻ 200	9193
SŁONECZNA	21	1418 01 OS. BUKOWIEC	LG	NŻ 850*	10043
GEN. ROI	22	1417 01 GEN. ROI	LG	NŻ 315	10358
JABŁONNA					
STRUŻAŃSKA	23	1413 01 OBJAZDOWA	JF	NŻ 2040	12398
JÓZEFÓW k. LEGIONOWA	24	1414 01 SZKOLNA	JF	NŻ 1570	13968
STRUŻAŃSKA	25	1415 01 KOŚCIELNA	KF	NŻ 1150	15118
KĄTY WĘGIERSKIE	26	1416 01 ANUSINEK	KF	NŻ 775	15893
STRUŻAŃSKA	27	1266 01 REMBELSZCZYŻNA	RB	905	16798
REMBELSZCZYŻNA	28	1265 01 GAZOWNIA	RB	NŻ 910	17708
JANA KAZIMIERZA	29	1135 01 GRABINA	RB	NŻ 476	18184
WARSZAWA					
PŁOCHOCIŃSKA	30	1134 01 DŁUGORZECZNA	10	NŻ 306	18490
	31	1133 01 KOBIAŁKA	10	NŻ 824	19314
	32	1132 01 SZAMOCIN	10	NŻ 695	20009
	33	1200 01 WILKOWIECKA	10	NŻ 697	20706
	34	1131 01 TOMASZEW	10	NŻ 420	21126
	35	1130 01 BIAŁOLEKA	10	NŻ 655	21781
	36	1129 01 BRUSZEWSKA	10	NŻ 628	22409
	37	1128 01 ZAKŁADY ZBOŻOWE	10	NŻ 845	23254
	38	1127 01 ZAPLECZE	10	NŻ 405	23659
	39	1126 01 PŁYTOWA	10	NŻ 414	24073
	40	1095 03 PKP ŻERAŃ	10	872	24945
	41	1125 01 CEMENTOWNIA	10	NŻ 564	25509
	42	1124 01 WARTKA	10	NŻ 411	25920
MODLIŃSKA	43	1017 01 PŁOCHOCIŃSKA	10	524	26444
	44	1016 01 KONWALIOWA	10	648	27092
	45	1014 51 EC ŻERAŃ	10	NŻ 1087	28179
	46	1013 11 ŻERAŃ FSO	01	krań. 526	28705

Wszelkie prawa zastrzeżone

Długość półkursu: 28705*

Warszawa, 2010-08-09

736

TP-LEM

Ulica / Plac / Miejscowość	Lp	Numer i nazwa przystanku	Rodzaj	Odleg.	Suma	
----- WARSZAWA -----						
MODLIŃSKA	1	1013 11 ŻERAŃ FSO	01	krań.	0	0
	2	1013 02 ŻERAŃ FSO	01		371	371
PŁOCHOCIŃSKA	3	1015 02 KANAŁ ŻERAŃSKI	10	NŻ	728	1099
	4	1016 02 KONWALIOWA	10		607	1706
	5	1017 04 PŁOCHOCIŃSKA	10		603	2309
	6	1124 02 WARTKA	10	NŻ	391	2700
	7	1125 02 CEMENTOWNIA	10	NŻ	423	3123
	8	1095 04 PKP ŻERAŃ	10		519	3642
	9	1126 02 PŁYTOWA	10	NŻ	875	4517
	10	1127 02 ZAPLECZE	10	NŻ	452	4969
	11	1128 02 ZAKŁADY ZBOŻOWE	10	NŻ	474	5443
	12	1129 02 BRUSZEWSKA	10	NŻ	667	6110
	13	1130 02 BIAŁOLEKA	10	NŻ	775	6885
	14	1131 02 TOMASZEW	10	NŻ	678	7563
	15	1200 02 WILKOWIECKA	10	NŻ	426	7989
	16	1132 02 SZAMOCIN	10	NŻ	684	8673
	17	1133 02 KOBIAŁKA	10	NŻ	738	9411
	18	1134 02 DŁUGORZECZNA	10	NŻ	787	10198
	----- REMBELSZCZYNA -----					
	JANA KAZIMIERZA	19	1135 02 GRABINA	RB	NŻ	270
STRUŻAŃSKA	20	1265 02 GAZOWNIA	RB	NŻ	525	10993
	21	1266 04 REMBELSZCZYNA	RB		1060	12053
----- KĄTY WĘGIERSKIE -----						
STRUŻAŃSKA	22	1416 02 ANUSINEK	KF	NŻ	840	12893
	23	1415 02 KOŚCIELNA	KF	NŻ	785	13678
----- JÓZEFÓW k. LEGIONOWA -----						
STRUŻAŃSKA	24	1414 02 SZKOLNA	JF	NŻ	1055	14733
	25	1413 02 OBJAZDOWA	JF	NŻ	1580	16313
----- JABŁONNA -----						
STRUŻAŃSKA						
----- LEGIONOWO -----						
GEN.ROI	26	1417 02 GEN.ROI	LG	NŻ	1900	18213
	27	1418 02 OS. BUKOWIEC	LG	NŻ	350	18563
SŁONECZNA						
POLNA	28	1420 02 POLNA	LG	NŻ	760*	19323
STRUŻAŃSKA	29	1412 02 KRAKUSA	LG	NŻ	340	19663
ZEGRZYŃSKA	30	1371 01 ZEGRZYŃSKA	LG	NŻ	690	20353
WARSZAWSKA	31	1370 01 SIELANKOWA	LG		1220	21573
SOBIESKIEGO	32	1191 01 SOWIŃSKIEGO	LG	NŻ	380	21953
	33	1190 04 SOBIESKIEGO	LG		570	22523
	34	1230 02 SIWIŃSKIEGO	LG		535	23058
KRASIŃSKIEGO	35	1229 02 HUSARSKA	LG		338	23396
	36	1228 04 RYCERSKA	LG	NŻ	300*	23696
SOWIŃSKIEGO	37	1193 01 MICKIEWICZA	LG	krań.	450	24146

Wszelkie prawa zastrzeżone

Długość półkursu: 24146*

Warszawa, 2010-08-09

736

TP-LOM

Ulica / Plac / Miejscowość	Lp	Numer i nazwa przystanku	Rodzaj	Odleg.	Suma
----- WARSZAWA -----					
MODLIŃSKA	1	1013 11 ŻERAŃ FSO	01	krań.	0
	2	1013 02 ŻERAŃ FSO	01		371
	3	1015 02 KANAŁ ŻERAŃSKI	10	NŻ	728
	4	1016 02 KONWALIOWA	10		607
PŁOCHOCIŃSKA	5	1017 04 PŁOCHOCIŃSKA	10		603
	6	1124 02 WARTKA	10	NŻ	391
	7	1125 02 CEMENTOWNIA	10	NŻ	423
	8	1095 04 PKP ŻERAŃ	10		519
	9	1126 02 PŁYTOWA	10	NŻ	875
	10	1127 02 ZAPLECZE	10	NŻ	452
	11	1128 02 ZAKŁADY ZBOŻOWE	10	NŻ	474
	12	1129 02 BRUSZEWSKA	10	NŻ	667
	13	1130 02 BIAŁOLEKA	10	NŻ	775
	14	1131 02 TOMASZEW	10	NŻ	678
	15	1200 02 WILKOWIECKA	10	NŻ	426
	16	1132 02 SZAMOCIN	10	NŻ	684
	17	1133 02 KOBIAŁKA	10	NŻ	738
	18	1134 02 DŁUGORZECZNA	10	NŻ	787
----- REMBELSZCZYNA -----					
JANA KAZIMIERZA	19	1135 02 GRABINA	RB	NŻ	270
	20	1265 02 GAZOWNIA	RB	NŻ	525
STRUŻAŃSKA	21	1266 04 REMBELSZCZYNA	RB		1060
----- KĄTY WĘGIERSKIE -----					
STRUŻAŃSKA	22	1416 02 ANUSINEK	KF	NŻ	840
	23	1415 02 KOŚCIELNA	KF	NŻ	785
----- JÓZEFÓW k. LEGIONOWA -----					
STRUŻAŃSKA	24	1414 02 SZKOLNA	JF	NŻ	1055
	25	1413 02 OBJAZDOWA	JF	NŻ	1580
----- JABŁONNA -----					
STRUŻAŃSKA					
----- LEGIONOWO -----					
GEN.ROI	26	1417 02 GEN.ROI	LG	NŻ	1900
	27	1418 02 OS. BUKOWIEC	LG	NŻ	350
SŁONECZNA					
POLNA	28	1420 02 POLNA	LG	NŻ	760*
STRUŻAŃSKA	29	1412 02 KRAKUSA	LG	NŻ	340
ZEGRZYŃSKA	30	1371 01 ZEGRZYŃSKA	LG	NŻ	690
WARSZAWSKA	31	1370 01 SIELANKOWA	LG		1220
	32	1191 01 SOWIŃSKIEGO	LG	NŻ	380
SOBIESKIEGO	33	1190 04 SOBIESKIEGO	LG		570
	34	1230 02 SIWIŃSKIEGO	LG		535
	35	1229 02 HUSARSKA	LG		338
	36	1228 02 RYCERSKA	LG	NŻ	346
	37	1184 02 MONIUSZKI	LG	NŻ	400
PARKOWA	38	1196 04 PARKOWA	LG		910
	39	1261 02 BATOREGO	LG	NŻ	180
KARD. WYSZYŃSKIEGO	40	1262 02 NARUTOWICZA	LG	NŻ	420
AL. LEGIONÓW	41	1263 02 CMENTARZ	LG	NŻ	400
CYNKOWA					
SUWAŁNA	42	1264 02 ORZECZOWA	LG	NŻ	480
OLSZANKOWA	43	1208 01 OS. MŁODYCH	LG	krań.	680

Wszelkie prawa zastrzeżone

Długość pójkursu: 27212*

Warszawa, 2010-08-09

736

TP-LOM-P

Ulica / Plac / Miejscowość	Lp	Numer i nazwa przystanku	Rodzaj	Odleg.	Suma
WARSZAWA					
MODLIŃSKA	1	1013 11 ŻERAŃ FSO	01	krań.	0
	2	1013 02 ŻERAŃ FSO	01	371	371
	3	1015 02 KANAŁ ŻERAŃSKI	10	NŻ	728
	4	1016 02 KONWALIOWA	10	607	1706
PŁOCHOCIŃSKA	5	1017 04 PŁOCHOCIŃSKA	10	603	2309
	6	1124 02 WARTKA	10	NŻ	391
	7	1125 02 CEMENTOWNIA	10	NŻ	423
	8	1095 04 PKP ŻERAŃ	10	519	3642
	9	1126 02 PŁYTOWA	10	NŻ	875
	10	1127 02 ZAPLECZE	10	NŻ	452
	11	1128 02 ZAKŁADY ZBOŻOWE	10	NŻ	474
	12	1129 02 BRUSZEWSKA	10	NŻ	667
	13	1130 02 BIAŁOLEKA	10	NŻ	775
	14	1131 02 TOMASZEW	10	NŻ	678
	15	1200 02 WILKOWIECKA	10	NŻ	426
	16	1132 02 SZAMOCIN	10	NŻ	684
	17	1133 02 KOBIĄŁKA	10	NŻ	738
	18	1134 02 DŁUGORZECZNA	10	NŻ	787
REMBELSZCZYŃNA					
JANA KAZIMIERZA	19	1135 02 GRABINA	RB	NŻ	270
	20	1265 02 GAZOWNIA	RB	NŻ	525
STRUŻAŃSKA	21	1266 04 REMBELSZCZYŃNA	RB	1060	12053
KĄTY WĘGIERSKIE					
STRUŻAŃSKA	22	1416 02 ANUSINEK	KF	NŻ	840
	23	1415 02 KOŚCIELNA	KF	NŻ	785
JÓZEFÓW k. LEGIONOWA					
STRUŻAŃSKA	24	1414 02 SZKOLNA	JF	NŻ	1055
	25	1413 02 OBJAZDOWA	JF	NŻ	1580
JABŁONNA					
STRUŻAŃSKA					
LEGIONOWO					
GEN.ROI	26	1417 02 GEN.ROI	LG	NŻ	1900
	27	1418 02 OS. BUKOWIEC	LG	NŻ	350
SŁONECZNA					
POLNA	28	1420 02 POLNA	LG	NŻ	760*
STRUŻAŃSKA	29	1412 02 KRAKUSA	LG	NŻ	340
ZEGRZYŃSKA	30	1371 01 ZEGRZYŃSKA	LG	NŻ	690
WARSZAWSKA	31	1370 01 SIELANKOWA	LG	1220	21573
	32	1191 01 SOWIŃSKIEGO	LG	NŻ	380
SOBIESKIEGO	33	1190 04 SOBIESKIEGO	LG	570	22523
	34	1230 02 SIWIŃSKIEGO	LG	535	23058
	35	1229 02 HUSARSKA	LG	338	23396
	36	1228 02 RYCERSKA	LG	NŻ	346
	37	1184 02 MONIUSZKI	LG	NŻ	400
PARKOWA	38	1196 04 PARKOWA	LG	910	25052
	39	1261 02 BATOREGO	LG	NŻ	180
KARD. WYSZYŃSKIEGO	40	1262 02 NARUTOWICZA	LG	NŻ	420
AL. LEGIONÓW	41	1263 02 CMENTARZ	LG	NŻ	400
CYNKOWA					
SUWAŁNA	42	1264 02 ORZECZOWA	LG	NŻ	480
	43	1208 02 OS. MŁODYCH	LG	540	26532
SZARYCH SZEREGÓW	44	1378 02 SZARYCH SZEREGÓW	LG	NŻ	660
SIKORSKIEGO					
FABRYCZNA	45	1379 01 STAROSTWO POWIATOWE	LG	krań.	320

Wszelkie prawa zastrzeżone

Długość półkursu: 28052*

Załącznik nr 21 do Aneksu nr 1 z dnia
Załącznik nr 736-DP do Porozumienia Międzygminnego z dnia 31.12.2009r.

LINIA 736		DZIEŃ POWSZEDNI												WAZNY OD DNIA 2010.08.05	
WYJAZD	NR BRG	ZERAN FSO	OS.MŁODYCH	ZERAN FSO	OS.MŁODYCH	ZERAN FSO	OS.MŁODYCH	ZERAN FSO	OS.MŁODYCH	ZERAN FSO	OS.MŁODYCH	ZERAN FSO	OS.MŁODYCH	NR BRG	ZJAZD
1013	TP-FSO	1208 TP-PLP													
4.26		P 0	P 0	P 0	P 0	P 0	P 0	P 0	P 0	P 0	P 0	P 0	P 0		DO ZAJ
		(4.35) 4.40	5.25 5.32	6.17-->705	7.00	8.09 8.55	9.30 10.22	10.49 11.35	12.00 12.52	13.14 13.52	14.19 14.19			056	
4.11		(5.17) 5.25v	6.13 6.26	7.18 8.00	8.52 9.19	10.05 10.30	11.22 11.49	12.35 13.00	13.52 14.19					51	
		705 ---> 6.15	7.03 7.18	8.10 (8.13)										1	
														055	8.25
		14.00 14.05	14.57 15.19	16.05 16.18	17.10 17.24v	18.09 18.35v	19.20 19.52	20.37(20.40)						51	20.50
		15.05 15.18	16.10 16.27	17.13 17.18	18.06 18.22v	19.07 19.30	20.14 20.23	21.08(21.20)x						1	22.27

- kurs do przystanku Sobieskiego

Załącznik nr 23 do Aneksu nr 1 z dnia.....

Załącznik Nr 801-TP do Porozumienia Międzygminnego
z dnia 31.12.2009r. -

Warszawa, 2010-08-09

801

TP-FSO

Ulica / Plac / Miejscowość	Lp	Numer i nazwa przystanku	Rodzaj	Odleg.	Suma
===== S T R E F A 2 =====					
----- LEGIONOWO -----					
PL.KOŚCIUSZKI	1	1369 01 PL.KOŚCIUSZKI	LG	krań.	0
KWIATOWA					
PRZEMYSŁOWA					
DALIOWA					
HANDLOWA					
KOŚCIUSZKI					
SŁOWACKIEGO	2	1368 01 SŁOWACKIEGO	LG	NŻ	730*
	3	1367 01 OS.BATOREGO	LG	NŻ	410
	4	1311 02 CH BŁĘKITNE	LG	NŻ	500*
JAGIELLOŃSKA	5	1310 01 OS. JAGIELLOŃSKA	LG	NŻ	690
MICKIEWICZA	6	1193 01 MICKIEWICZA	LG		590
SOWIŃSKIEGO	7	1192 01 3 MAJA	LG		545
	8	1302 03 RONDO PONIATOWSKIEGO	LG		230
PIŁSUDSKIEGO	9	1230 01 SIWIŃSKIEGO	LG		710
SOBIESKIEGO	10	1190 01 SOBIESKIEGO	LG		470
WARSZAWSKA					4875
----- JABŁONNA -----					
ZEGRZYŃSKA					
obwodnica Jabłonny					
PRZYLESIE					
AKADEMIJNA	11	1408 01 AKADEMIJNA	JB		2640
PRZYLESIE	12	1409 01 OS.PRZYLESIE	JB		360
obwodnica Jabłonny					
MODLIŃSKA					
----- WARSZAWA -----					
===== PRZYSTANEK GRANICZNY =====					
MODLIŃSKA	13	1027 01 BUKÓW	10	NŻ	2420
===== S T R E F A 1 =====					
MODLIŃSKA	14	1366 01 ALUZYJNA	10	NŻ	720
	15	1026 01 DĄBRÓWKA SZLACHECKA	10	NŻ	440
	16	1025 01 POETÓW	10		397
	17	1024 01 WINNICA	10	NŻ	778
	18	1023 01 HENRYKÓW	10	NŻ	465
	19	1022 01 KLASYKÓW	10	NŻ	444
	20	1021 01 DROGOWA	10	NŻ	461
	21	1254 01 PODRÓŻNICZA	10	NŻ	362
	22	1020 01 BIAŁOLEKA-RATUSZ	10	NŻ	401
	23	1019 01 OBRAZKOWA	10	NŻ	694
	24	1018 01 EKSPRESOWA	10		397
	25	1017 01 PŁOCHOCIŃSKA	10	NŻ	606
	26	1016 01 KONWALIOWA	10		648
	27	1014 51 EC ŻERAŃ	10	NŻ	1087
	28	1013 10 ŻERAŃ FSO	01	krań.	532

Wszelkie prawa zastrzeżone

Długość półkursu: 18727*

Warszawa, 2010-08-09

801

TP-PKO

Ulica / Plac / Miejscowość	Lp	Numer i nazwa przystanku	Rodzaj	Odleg.	Suma
==== STREFA 1 =====					
MODLIŃSKA	1	1013 10 ŻERAŃ FSO	01	krań.	0
	2	1013 02 ŻERAŃ FSO	01		377
	3	1015 02 KANAŁ ŻERAŃSKI	10	NŻ	728
	4	1016 02 KONWALIOWA	10		607
	5	1017 02 PŁOCHOCIŃSKA	10	NŻ	666
	6	1018 02 EKSPRESOWA	10		585
	7	1019 02 OBRAZKOWA	10	NŻ	328
	8	1020 02 BIAŁOLEKA-RATUSZ	10	NŻ	729
	9	1254 02 PODRÓZNICZA	10	NŻ	346
	10	1021 02 DROGOWA	10	NŻ	394
	11	1022 02 KLASYKÓW	10	NŻ	491
	12	1023 02 HENRYKÓW	10	NŻ	488
	13	1024 02 WINNICA	10	NŻ	419
	14	1025 02 POETÓW	10		741
	15	1026 02 DĄBRÓWKA SZLACHECKA	10	NŻ	447
	16	1366 02 ALUZYJNA	10	NŻ	380
	17	1027 02 BUKÓW	10	NŻ	740
==== PRZYSTANEK GRANICZNY =====					
MODLIŃSKA					
==== STREFA 2 =====					
JABŁONNA					
MODLIŃSKA					
obwodnica Jabłonny					
PRZYLESIE	18	1409 02 OS.PRZYLESIE	JB	2360	10826
AKADEMIJNA	19	1408 01 AKADEMIJNA	JB	310	11136
PRZYLESIE					
obwodnica Jabłonny					
ZEGRZYŃSKA					
LEGIONOWO					
WARSZAWSKA					
SOBIESKIEGO	20	1190 04 SOBIESKIEGO	LG	2560	13696
PIŁSUDSKIEGO	21	1230 04 SIWIŃSKIEGO	LG	570	14266
SOWIŃSKIEGO	22	1192 02 3 MAJA	LG	720	14986
MICKIEWICZA	23	1193 04 MICKIEWICZA	LG	610	15596
	24	1310 02 OS. JAGIELLOŃSKA	LG	NŻ	350
JAGIELLOŃSKA	25	1311 01 CH BŁĘKITNE	LG	NŻ	800*
SŁOWACKIEGO	26	1367 02 OS.BATOREGO	LG	NŻ	350*
KOŚCIUSZKI	27	1368 02 SŁOWACKIEGO	LG	NŻ	320*
HANDŁOWA					
PL.KOŚCIUSZKI	28	1369 01 PL.KOŚCIUSZKI	LG	krań.	450*

Wszelkie prawa zastrzeżone

Długość półkursu: 17866*

Załącznik nr 24 do Aneksu nr 1 z dnia
Załącznik nr 801-DP do Porozumienia Międzygminnego z dnia 31.12.2009r.

LINIA 801		ROZKŁAD WAZNY OD 2010.08.05													
WYJAZD NR 1369 Z ZAJ	NR BRYG TP-PKO 1013 TP-FSO	DZIEŃ POWSZEDNI				ZERAN FSO				LEGIONOWO				BRG	ZJAZD DO ZAJ
		ZERAN FSO	LEGIONOWO	ZERAN FSO	LEGIONOWO	ZERAN FSO	LEGIONOWO	ZERAN FSO	LEGIONOWO	ZERAN FSO	LEGIONOWO	ZERAN FSO	LEGIONOWO		
4.08	1	5.25	6.16	7.01	7.20	7.58	8.03	8.42	9.20	9.58	10.03	10.42	10.50	1	
	04	5.59	6.36	7.21	7.50	8.28	8.33	9.12						04	
4.32	2	5.55	6.19	7.41	8.20	8.58	9.03	9.42	9.50	10.28	10.33	11.12	11.20	2	
4.52	05	6.19	6.39	7.16	(7.22)									05	
5.12	3	6.41	6.59v	7.37	7.42	8.21	8.50	9.28	9.33	10.12	10.20	10.58	11.03	05	8.11
	1	11.28	11.33	12.12	12.20	12.58	13.03	13.42	13.50	14.28	14.33	15.12	15.24	1	
	04													04	
14.24	2	11.58	12.03	12.42	12.50	13.28	13.33	14.12	14.20	14.58	15.03	15.42	16.04	2	
	05							(14.34)	14.44v	15.24	15.33	16.12	16.24	05	
	3	12.28	12.33	13.12	13.20	13.58	14.03	14.42	15.04	15.44	15.57	16.36	16.44	3	
	1	17.44	17.58v	18.35	18.50v	19.28	19.38	20.15	20.50	21.27	21.30	22.07	22.20	1	23.39
	04	18.04	18.18	18.55	19.20	19.58	20.00	20.37						04	
	2	18.24	18.38	19.15	19.50	20.28	20.30	21.07	21.20	21.57	21.58v	22.31	22.55	2	0.19
	05	18.44	(18.58)											05	19.45
	3	19.04	19.18	19.55	20.20v	20.57	21.00	21.37	21.50	22.27	(22.28)			3	23.09

Załącznik nr 25 do Aneksu nr 1 z dnia
Załącznik nr N63-NOC do Porozumienia Międzygminnego z dnia 31.12.2009r.

LINIA N63		ROZKŁAD NOCNY I WEEKENDOWY												WAZNY OD 05.08.2010	
WYJAZD	NR BRG	DW.CENTRAL	LEGIONOWO	DW.CENTRAL	LEGIONOWO	DW.CENTRAL	LEGIONOWO	DW.CENTRAL	LEGIONOWO	DW.CENTRAL	LEGIONOWO	NR BRG	ZJAZD		
TP-DWC	3065	TP-SAD													
Z ZAJ	246												DO ZAJ		
	247													5.14	
	205													5.11	

symbole (uzywane takze w informacji dla pasazerow):
 i - kurs tylko do przystanku HENRYKOW
 j - kurs do os. Jagiellonska z podjazdem do Chotomowa
 n - kurs tylko do przystanku Mickiewicza
 : - kurs przez Chotomow
 symbole inne:
) - kurs z przystanku Nowodwory

w nawiasach kwadratowych podano chwile odjazdow/ przyjazdow z przystankow innych niz kraniec OS.JAGIELLONSKA LG 04

Załącznik nr 26 do Aneksu nr 1 z dnia.....

Załącznik Nr N63-TO do Porozumienia Międzygminnego 2010-08-09
z dnia 31.12.2009r. -

N63

Trasa objazdowa

TO-DWC-C

Ulica / Plac / Miejscowość	Lp	Numer i nazwa przystanku	Rodzaj	Odleg.	Suma
===== STREFA 2 =====					
LEGIONOWO					
MICKIEWICZA STEFANA BATOREGO KRASIŃSKIEGO JAGIELLOŃSKA	1	1310 04 OS. JAGIELLOŃSKA	LG krań.	0	0
	2	1309 02 KS. SKORUPKI	LG NŻ	630	630
	3	1196 02 PARKOWA	LG NŻ	570	1200
RONDO J.PIŁSUDSKIEGO GDAŃSKA	4	1197 03 PKP LEGIONOWO-PRZYSTANEK	LG NŻ	510	1710
RONDO J.PIŁSUDSKIEGO KOŚCIUSZKI	5	1308 02 KOŚCIUSZKI	LG NŻ	590	2300
CHOTOMÓW					
PIUSA XI	6	1307 02 PIUSA XI	CT NŻ	480	2780
PL 3. KOMPANII AK	7	1306 01 CHOTOMÓW	CT NŻ	1100	3880
PIUSA XI	8	1307 01 PIUSA XI	CT NŻ	1150	5030
LEGIONOWO					
KOŚCIUSZKI	9	1308 01 KOŚCIUSZKI	LG NŻ	490	5520
RONDO J.PIŁSUDSKIEGO JAGIELLOŃSKA	10	1197 02 PKP LEGIONOWO-PRZYSTANEK	LG NŻ	620	6140
	11	1196 01 PARKOWA	LG NŻ	420	6560
	12	1309 01 KS. SKORUPKI	LG NŻ	570	7130
PIŁSUDSKIEGO	13	1311 03 CH. BŁĘKITNE	LG NŻ	930	8060
	14	1302 03 RONDO PONIATOWSKIEGO	LG NŻ	480	8540
SOBIESKIEGO	15	1230 01 SIWIŃSKIEGO	LG NŻ	710	9250
WARSZAWSKA	16	1190 01 SOBIESKIEGO	LG NŻ	470	9720
JABŁONNA					
ZEGRZYŃSKA MODLIŃSKA	17	1188 01 PAŁAC	JB NŻ	1540	11260
	18	1187 01 SZKOLNA	JB NŻ	690	11950
	19	1186 01 PIASKOWA	JB NŻ	530	12480
	20	1185 01 BUCHNIK	JB NŻ	620	13100
WARSZAWA					
PRZYSTANEK GRANICZNY MODLIŃSKA	21	1027 01 BUKÓW	10. NŻ	1160	14260
MODLIŃSKA					
MODLIŃSKA	22	1366 01 ALUZYJNA	10 NŻ	720	14980
	23	1026 01 DĄBRÓWKA SZLACHECKA	10. NŻ	440	15420
	24	1025 01 POETÓW	10 NŻ	397	15817
	25	1024 01 WINNICA	10 NŻ	778	16595
MEHOFFERA	26	1023 03 HENRYKÓW	10 NŻ	494	17089
	27	1117 01 CHECIŃSKA	10 NŻ	270	17359
HANKI ORDONÓWNY	28	1316 01 PASŁĘCKA	10 NŻ	454	17813
	29	1315 01 STRUMYKOWA	10 NŻ	390	18203
ŚWIATOWIDA	30	1253 01 NOWODWORY	10 NŻ	400	18603
	31	1298 01 STEFANIKA	10 NŻ	530	19133
	32	1195 01 MEHOFFERA	10 NŻ	665	19798
ĆMIEŁOWSKA	33	1277 04 TARCHOMIN	10 NŻ	710	20508
	34	1314 01 KAMIŃSKIEGO	10 NŻ	260	20768
MILENIJNA	35	1313 01 ĆMIEŁOWSKA	10 NŻ	560	21328
	36	1312 01 CERAMICZNA	10 NŻ	700	22028
ŚWIATOWIDA MODLIŃSKA	37	1020 01 BIAŁOLEKA-RATUSZ	10 NŻ	330	22358
	38	1019 01 OBRAZKÓWA	10 NŻ	694	23052
	39	1018 01 EKSPRESOWA	10 NŻ	397	23449
	40	1017 01 PŁOCHOCIŃSKA	10 NŻ	606	24055
	41	1016 01 KONWALIOWA	10 NŻ	648	24703
	42	1014 51 EC ŻERAŃ	10 NŻ	1087	25790
JAGIELLOŃSKA	43	1013 01 ŻERAŃ FSO	01 NŻ	568	26358
	44	1012 01 DYREKCJA FSO	01 NŻ	470	26828
	45	1011 01 BUDZYŃSKIEJ-TYLICKIEJ	01 NŻ	559	27387
	46	1010 01 ŚLIWICE	01 NŻ	455	27842
	47	1008 01 PIMOT	01 NŻ	999	28841
RONDO STARZYŃSKIEGO JAGIELLOŃSKA	48	1006 09 RONDO STARZYŃSKIEGO	01 NŻ	911	29752
PL. HALLERA	49	1005 06 PL. HALLERA	01 NŻ	699	30451
	50	1073 02 DĄBROWSZCZAKÓW	01 NŻ	190	30641
DĄBROWSZCZAKÓW INŻYNIERSKA WILEŃSKA TARGOWA	51	1066 01 INŻYNIERSKA	01 NŻ	413	31054
AL. SOLIDARNOŚCI MOST ŚLĄSKO-DĄBROWSKI GRODZKA WYBRZEŻE GDAŃSKIE	52	1003 05 DW. WILEŃSKI	01 NŻ	684	31738
WYBRZEŻE KOŚCIUSZKOWSKIE KARÓWA DOBRA	53	7058 01 NOWY ZJAZD	07 NŻ	1752	33490
	54	7060 01 DOBRA	07 NŻ	432	33922
	55	7061 01 BIBLIOTEKA UNIWEERSYTECKA	07 NŻ	252	34174
	56	7062 01 ZAJĘCZA	07 NŻ	372	34546
TAMKA KOPERNIKA	57	7067 02 TOPIEL	07 NŻ	262	34808
ŚWIĘTOKRZYSKA	58	7043 04 NOWY ŚWIAT	07 NŻ	762	35570
	59	7014 04 METRO ŚWIĘTOKRZYSKA	07 NŻ	729	36299
RONDO ONZ AL. JANA PAWŁA II tunel pod al. Jana Pawła II jezdni p1n. DW. CENTRALNEGO	60	7088 01 RONDO ONZ	07 NŻ	778	37077
	61	7002 31 DW. CENTRALNY	07 krań.	740*	37817

Wszelkie prawa zastrzeżone

Długość półkursu: 37817*

Warszawa, 2010-08-09

Trasa objazdowa

N63

TO-LGK-C

Ulica / Plac / Miejscowość	Lp	Numer i nazwa przystanku	Rodzaj	Odleg.	Suma
===== S T R E F A 1 =====					
WARSZAWA					
jezdnia p.in. DW.CENTRALNEGO	1	7002 31 DW.CENTRALNY	07	krań.	0
----- początek objazdu -----					
EMILII PLATER					
AL. JEROZOLIMSKIE	2	7013 04 CENTRUM	07	NŻ	800*
MARSZAŁKOWSKA	3	7014 02 METRO ŚWIĘTOKRZYSKA	07	NŻ	321
----- koniec objazdu -----					
ŚWIĘTOKRZYSKA	4	7043 03 NOWY ŚWIAT	07	NŻ	680*
KOPERNIKA					
TAMKA	5	7067 01 TOPIEL	07	NŻ	812
	6	7079 03 POMNIK SYRENY	07	NŻ	420*
MOST ŚWIĘTOKRZYSKI	7	1232 03 SOKOLA	01	NŻ	740*
WYBRZEŻE SZCZECIŃSKIE	8	1220 01 SIERAKOWSKIEGO	01	NŻ	1100
OKRZEI					
TARGOWA	9	1003 06 DW.WILEŃSKI	01	NŻ	804
RATUSZOWA	10	1066 06 INŻYNIERSKA	01	NŻ	442
DĄBROWSZCZAKÓW					
PL.HALLERA	11	1073 01 DĄBROWSZCZAKÓW	01	NŻ	516
	12	1005 05 PL.HALLERA	01	NŻ	310
JAGIELLOŃSKA	13	1006 10 RONDO STARZYŃSKIEGO	01	NŻ	495
RONDO STARZYŃSKIEGO	14	1008 02 PIMÓT	01	NŻ	1001
JAGIELLOŃSKA	15	1010 02 ŚLIWICE	01	NŻ	891
	16	1011 02 BUDZYŃSKIEJ-TYLICKIEJ	01	NŻ	430
	17	1012 02 DYREKCJA FSO	01	NŻ	591
MODLIŃSKA					
wjazd na pętlę					
MODLIŃSKA	18	1013 09 ŻERAŃ FSO	01	NŻ	884
	19	1013 02 ŻERAŃ FSO	01	NŻ	383
	20	1015 02 KANAŁ ŻERAŃSKI	10	NŻ	728
	21	1016 02 KONWALIOWA	10	NŻ	607
	22	1017 02 PŁOCHOCIŃSKA	10	NŻ	666
	23	1018 02 EKSPRESOWA	10	NŻ	585
	24	1019 02 OBRAZKOWA	10	NŻ	328
ŚWIATOWIDA	25	1020 03 BIAŁOLEKA-RATUSZ	10	NŻ	750
MILEŃJNA	26	1312 02 CERAMICZNA	10	NŻ	290
CMIEŁOWSKA	27	1313 03 CMIEŁOWSKA	10	NŻ	700
	28	1314 02 KAMIŃSKIEGO	10	NŻ	560
ŚWIATOWIDA	29	1277 02 TARCHOMIN	10	NŻ	270
	30	1195 02 MEHOFFERA	10	NŻ	710
	31	1298 02 STEFANIKA	10	NŻ	680
HANKI ORDONÓWNY	32	1253 04 NOWODWORY	10	NŻ	530
	33	1315 02 STRUMYKOWA	10	NŻ	390
	34	1316 02 PASŁĘCKA	10	NŻ	330
MEHOFFERA	35	1117 02 CHECIŃSKA	10	NŻ	490
MODLIŃSKA	36	1023 02 HENRYKÓW	10	NŻ	380
	37	1024 02 WINNICA	10	NŻ	419
	38	1025 02 POETÓW	10	NŻ	741
	39	1026 02 DĄBRÓWKA SZLACHECKA	10	NŻ	447
	40	1366 02 ALUZYJNA	10	NŻ	380
===== PRZYSTANEK GRANICZNY =====					
MODLIŃSKA	41	1027 02 BUKÓW	10	NŻ	740
===== S T R E F A 2 =====					
JABŁONNA					
MODLIŃSKA	42	1185 02 BUCHNIK	JB	NŻ	1000
	43	1186 02 PIASKOWA	JB	NŻ	810
	44	1187 02 SZKOLNA	JB	NŻ	710
ZEGRZYŃSKA	45	1188 04 PAŁAC	JB	NŻ	640
LEGIONOWO					
WARSZAWSKA	46	1190 04 SOBIEŚKIEGO	LG	NŻ	1420
SOBIEŚKIEGO	47	1230 04 ŚWIŃSKIEGO	LG	NŻ	570
PIŁSUDSKIEGO	48	1192 02 3 MAJA	LG	NŻ	720
SOWiŃSKIEGO	49	1193 04 MICKIEWICZA	LG	NŻ	610
MICKIEWICZA	50	1310 02 OS. JAGIELLOŃSKA	LG	NŻ	350
JAGIELLOŃSKA	51	1309 02 KS. SKORUPKI	LG	NŻ	350
	52	1196 02 PARKOWA	LG	NŻ	570
RONDO J.PIŁSUDSKIEGO					
GDANSKA	53	1197 03 PKP LEGIONOWO-PRZYSTANEK	LG	NŻ	510
RONDO J.PIŁSUDSKIEGO	54	1308 02 KOŚCIUSZKI	LG	NŻ	590
KOŚCIUSZKI					
CHOTOMÓW	55	1307 02 PIUSA XI	CT	NŻ	480
PIUSA XI	56	1306 01 CHOTOMÓW	CT	NŻ	1100
PL 3. KOMPANII AK	57	1307 01 PIUSA XI	CT	NŻ	1150
PIUSA XI					
LEGIONOWO					
KOŚCIUSZKI	58	1308 01 KOŚCIUSZKI	LG	NŻ	490
RONDO J.PIŁSUDSKIEGO	59	1197 02 PKP LEGIONOWO-PRZYSTANEK	LG	NŻ	620
JAGIELLOŃSKA	60	1196 01 PARKOWA	LG	NŻ	420
	61	1309 01 KS. SKORUPKI	LG	NŻ	570
MICKIEWICZA	62	1310 04 OS. JAGIELLOŃSKA	LG	krań.	290

Wszelkie prawa zastrzeżone

Długość półkursu: 37311*

Warszawa, 2010-08-09

Trasa objazdowa

N63

TO-DWC

Ulica / Plac / Miejscowość	Lp	Numer i nazwa przystanku	Rodzaj	Odleg.	Suma
===== S T R E F A 2 =====					
LEGIONOWO					
MICKIEWICZA	1	1310 04 OS. JAGIELLOŃSKA	LG	krań.	0
STEFANA BATOREGO	2	1311 03 CH BŁEKITNE	LG	NŻ	1300*
KRASIŃSKIEGO	3	1302 03 RONDO PONIATOWSKIEGO	LG	NŻ	480
JAGIELLOŃSKA	4	1230 01 SIWIŃSKIEGO	LG	NŻ	710
PIŁSUDSKIEGO	5	1190 01 SOBIESKIEGO	LG	NŻ	470
JABŁONNA					
ZEGRZYŃSKA	6	1188 01 PAŁAC	JB	NŻ	1540
MODLIŃSKA	7	1187 01 SZKOLNA	JB	NŻ	690
	8	1186 01 PIASKOWA	JB	NŻ	530
	9	1185 01 BUCHNIK	JB	NŻ	620
===== WARSZAWA =====					
===== PRZYSTANEK GRANICZNY =====					
MODLIŃSKA	10	1027 01 BUKÓW	10	NŻ	1160
===== S T R E F A 1 =====					
MODLIŃSKA	11	1366 01 ALUZYJNA	10	NŻ	720
	12	1026 01 DĄBROWKA SZLACHECKA	10	NŻ	440
	13	1025 01 POETÓW	10	NŻ	397
	14	1024 01 WINNICA	10	NŻ	778
MEHOFFERA	15	1023 03 HENRYKÓW	10	NŻ	494
	16	1117 01 CHECIŃSKA	10	NŻ	270
HANKI ORDONÓWNY	17	1316 01 PASŁĘCKA	10	NŻ	454
	18	1315 01 STRUMYKOWA	10	NŻ	390
ŚWIATOWIDA	19	1253 01 NOWODWORY	10	NŻ	400
	20	1298 01 STEFANIKA	10	NŻ	530
	21	1195 01 MEHOFFERA	10	NŻ	665
ĆMIEŁOWSKA	22	1277 04 TARCHOMIN	10	NŻ	710
	23	1314 01 KAMIŃSKIEGO	10	NŻ	260
MILENIJNA	24	1313 01 ĆMIEŁOWSKA	10	NŻ	560
ŚWIATOWIDA	25	1312 01 CERAMICZNA	10	NŻ	700
MODLIŃSKA	26	1020 01 BIAŁOLEKA-RATUSZ	10	NŻ	330
	27	1019 01 OBRAZKOWA	10	NŻ	694
	28	1018 01 EKSPRESOWA	10	NŻ	397
	29	1017 01 PŁOCHOCIŃSKA	10	NŻ	606
	30	1016 01 KONWALIOWA	10	NŻ	648
	31	1014 51 EC ŻERAŃ	10	NŻ	1087
JAGIELLOŃSKA	32	1013 01 ŻERAŃ FSO	01	NŻ	568
	33	1012 01 DYREKCJA FSO	01	NŻ	470
	34	1011 01 BUDZYŃSKIEJ-TYLICKIEJ	01	NŻ	559
	35	1010 01 ŚLIWICE	01	NŻ	455
	36	1008 01 PIMOT	01	NŻ	999
RONDO STARZYŃSKIEGO	37	1006 09 RONDO STARZYŃSKIEGO	01	NŻ	911
JAGIELLOŃSKA	38	1005 06 PL. HALLERA	01	NŻ	699
PL. HALLERA	39	1073 02 DĄBROWSZCZAKÓW	01	NŻ	190
DĄBROWSZCZAKÓW	40	1066 01 INŻYNIERSKA	01	NŻ	413
INŻYNIERSKA	41	1003 05 DW. WILEŃSKI	01	NŻ	684
WILEŃSKA	42	7058 01 NOWY ZJAZD	07	NŻ	1752
TARGOWA	43	7060 01 DOBRA	07	NŻ	432
AL. SOLIDARNOŚCI	44	7061 01 BIBLIOTEKA UNIWERSYTECKA	07	NŻ	252
MOST ŚLĄSKO-DĄBROWSKI	45	7062 01 ZAJĘCZA	07	NŻ	372
GRODZKA	46	7067 02 TOPIEL	07	NŻ	262
WYBRZEŻE GDAŃSKIE	47	7043 04 NOWY ŚWIAT	07	NŻ	762
WYBRZEŻE KOŚCIUSZKOWSKIE	48	7014 04 METRO ŚWIĘTOKRZYSKA	07	NŻ	729
KAROWA	49	7088 01 RONDO ONZ	07	NŻ	778
DOBRA	50	7002 31 DW. CENTRALNY	07	krań.	740*

278

ANEKS Nr 1

do porozumienia międzygminnego z dnia 22 marca 2010r. zawarty w dniu 1 października 2010r. w Warszawie pomiędzy Miastem Stołecznym Warszawa, z siedzibą w Warszawie, pl. Bankowy 3/5, zwanym dalej „Miastem”, reprezentowanym przez: Pana Leszka Rutę - Dyrektora Zarządu Transportu Miejskiego oraz Gminą Legionowo – Urzędem Miasta Legionowo, z siedzibą w Legionowie przy ul. Marsz. Józefa Piłsudskiego 41, zwaną dalej „Gminą”, reprezentowaną przez: Pana Romana Smogorzewskiego - Prezydenta Miasta przy kontrasygnacie Skarbnika Miasta - Pani Jolanty Ćwiklińskiej o następującej treści:

§ 1. W związku z wprowadzeniem od dnia 1 września 2010r. zmian w rozkładzie jazdy pociągów linii S9, w porozumieniu międzygminnym z dnia 22 marca 2010r. zwanym w dalszej części porozumieniem, wprowadza się następujące zmiany:

- 1) Załącznik nr 2a (Linia S9) do porozumienia otrzymuje brzmienie określone w załączniku nr 1 do niniejszego aneksu.
- 2) Załącznik nr 3 do porozumienia otrzymuje brzmienie określone w załączniku nr 2 do niniejszego aneksu.

§ 2. W § 4 ust. 10 otrzymuje następujące brzmienie:

„10. Na sfinansowanie zadań, o których mowa w porozumieniu, Gmina przeznaczona dotację w wysokości 1.378.347,00 zł (słownie: jeden milion

trzysta siedemdziesiąt osiem tysięcy trzysta czterdzieści siedem złotych) zgodnie z załącznikiem nr 3 do porozumienia”.

§ 3. Aneks wchodzi w życie z dniem podpisania z mocą obowiązującą od dnia 1 września 2010r.

§ 4. W terminie do dnia 31 października 2010r. Gmina zobowiązuje się do zapłaty na rachunek Miasta dopłaty za miesiąc wrzesień i październik 2010 roku wynikającej z wprowadzenia od dnia 1 września 2010r. zmian, o których mowa w § 1 i w § 2.

§ 5.1. Pozostałe postanowienia porozumienia nie ulegają zmianie.

2. Niniejszy aneks sporządzony został w pięciu jednobrzmiących egzemplarzach, po dwa dla każdej ze Stron i jeden do celów publikacji.

Dyrektor
Zarządu Transportu Miejskiego:
Leszek Ruta
Prezydent Miasta:
mgr Roman Smogorzewski
Skarbnik Miasta:
mgr Jolanta Ćwiklińska

Załącznik Nr 2 do Aneksu Nr 1 z dnia 2010-10-01
Załącznik Nr 3 do Porozumienia Międzygminnego
z dnia 22.03.2010r.

Wyliczenie wysokości udziału Gminy w kosztach prowadzenia linii Kolei Mazowieckich
Gmina Legionowo

Linie na terenie Gminy	Dzienny rozkładowy przebieg na terenie Gminy [pociągokm]		Liczba dni		Przebieg całkowity na terenie Gminy [pociągokm]	Koszty eksploatacyjne linii na terenie Gminy [zł]		Udział w kosztach		
	Dni powszednie	Dni wolne	Dni powszednie	Dni wolne		Stawka odpłatności za 1 pociągokm	Przebiegu całkowitego	Wysokość udziału w kosztach	Średnio miesięczne [zł]	
S9										
trakcja pojedyncza	303,741	303,741	192	83	83 528,775	27,08	2 261 959,23	40,0%	100 532	
trakcja podwójna	6,843	6,843	192	83	1 881,825	43,33	81 539,48	40,0%	3 624	
KM										
	316,125	300,687	192	83	85 653,021	15,04	1 288 221,44	25,0%	36 784	
Razem	626,709	611,271			171 063,621					
MIASTO:						MIASTO:		Razem - śr. miesięcznie [zł]		139 940
						MIASTO:		Razem za 2010r.		1 378 347

UWAGI:

PRZYDEK I MIASTA

mgr Roman Pologowski

INBYKTOR

Zarządu Transportu Miejskiego

Leszek Ruta

279

ANEKS Nr 2

do porozumienia międzygminnego z dnia 31 grudnia 2009r. zawarty w dniu 1 października 2010r. w Warszawie pomiędzy Miastem Stołecznym Warszawa, z siedzibą w Warszawie, Pl. Bankowy 3/5, zwanym dalej „Miastem”, reprezentowanym przez: Pana Leszka Rutę - Dyrektora Zarządu Transportu Miejskiego oraz Gminą Legionowo – Urzędem Miasta Legionowo, z siedzibą w Legionowie przy ul. Marsz. Józefa Piłsudskiego 41, zwaną dalej „Gminą”, reprezentowaną przez: Pana Romana Smogorzewskiego - Prezydenta Miasta przy kontrasygnacie Skarbnika Miasta - Pani Jolanty Ćwiklińskiej o następującej treści:

§ 1. W związku z wprowadzeniem od dnia 1 września 2010r. zmian w kursowaniu linii autobusowych nr: 723, 731, 736, 801 i Nr N63 w porozumieniu międzygminnym z dnia 31 grudnia 2009r., zwanym dalej „Porozumieniem”, wprowadza się następujące zmiany:

- 1) załącznik nr 1 do porozumienia otrzymuje brzmienie ustalone w załączniku nr 1 do niniejszego aneksu,
- 2) załącznik nr 723-DP do porozumienia otrzymuje brzmienie ustalone w załączniku nr 2 do niniejszego aneksu,
- 3) załącznik nr 723-DS do porozumienia otrzymuje brzmienie ustalone w załączniku nr 3 do niniejszego aneksu,
- 4) załącznik nr 723-TP do porozumienia otrzymuje brzmienie ustalone w załączniku nr 4 do niniejszego aneksu,
- 5) załącznik nr 731-DP do porozumienia otrzymuje brzmienie ustalone w załączniku nr 5 do niniejszego aneksu,
- 6) załącznik nr 731-DS do porozumienia otrzymuje brzmienie ustalone w załączniku nr 6 do niniejszego aneksu,
- 7) załącznik nr 731-TP do porozumienia otrzymuje brzmienie ustalone w załączniku nr 7 do niniejszego aneksu,
- 8) załącznik nr 736-DP do porozumienia otrzymuje brzmienie ustalone w załączniku nr 8 do niniejszego aneksu,
- 9) załącznik nr 736 DS do porozumienia otrzymuje brzmienie ustalone w załączniku nr 9 do niniejszego aneksu,
- 10) załącznik nr 736-TP do porozumienia otrzymuje brzmienie ustalone w załączniku nr 10 do niniejszego aneksu,

- 11) załącznik nr 801-DP do porozumienia otrzymuje brzmienie ustalone w załączniku nr 11 do niniejszego aneksu,
- 12) załącznik nr 801-TP do porozumienia otrzymuje brzmienie ustalone w załączniku nr 12 do niniejszego aneksu,
- 13) załącznik nr N63-NOC do porozumienia otrzymuje brzmienie ustalone w załączniku nr 13 do niniejszego aneksu,
- 14) załącznik nr N63-TP do porozumienia otrzymuje brzmienie ustalone w załączniku nr 14 do niniejszego aneksu.

§ 2. W § 6 ust. 7 otrzymuje następujące brzmienie:

„7. Na sfinansowanie zadań, o których mowa w porozumieniu, Gmina przeznaczona dotację w wysokości 1.828.339,00zł (słownie: jeden milion osiemset dwadzieścia osiem tysięcy trzysta trzydzieści dziewięć złotych) zgodnie z załącznikiem nr 1 do porozumienia”.

§ 3. Aneks wchodzi w życie z dniem podpisania z mocą obowiązującą od dnia 1 września 2010r.

§ 4. W terminie do dnia 31 października 2010r. Gmina zobowiązuje się do zapłaty na rachunek Miasta dopłaty za miesiąc wrzesień i październik 2010 roku wynikającej z wprowadzenia od dnia 1 września 2010r. zmian, o których mowa w § 1 i w § 2.

§ 5.1. Pozostałe postanowienia porozumienia nie ulegają zmianie.

2. Niniejszy aneks sporządzony został w pięciu jednobrzmiących egzemplarzach, po dwa dla każdej ze Stron i jeden do celów publikacji.

Dyrektor
Zarządu Transportu Miejskiego:
Leszek Ruta
Prezydent Miasta:
mgr Roman Smogorzewski
Skarbnik Miasta:
mgr Jolanta Ćwiklińska

Załącznik Nr 1 do Aneksu Nr 2 z dnia 01.10.2010r.
Załącznik Nr 1 do Porozumienia Międzygminnego
z dnia 31.12.2009r.

Wyliczenie wysokości udziału Gminy w kosztach eksploatacji linii ZTM na jej terenie
Gminą Legionowo

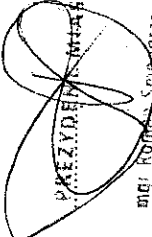
Linie na terenie Gminy	Dzienny rozkładowy przebieg na terenie Gminy [wozokm]		Liczba dni		Przebieg całkowity na terenie Gminy [wozokm]	Koszty eksploatacyjne linii na terenie Gminy [zł]		Udział w kosztach	
	Dni powszednie	Dni wolne	Dni powszednie	Dni wolne		Stawka odpłatności za 1 wozokm	Przebiegu całkowitego	Wysokość udziału w kosztach	Średnio miesięczne [zł]
723	556,595	536,985	250	115	200 902,025	7,30	1 466 584,78	30,0%	36 665
731	1 033,770	490,390	250	115	314 837,350	7,30	2 298 312,66	30,0%	57 458
736	330,027	123,867	250	115	96 751,455	7,30	706 285,62	40,0%	23 543
801	614,250		250		153 562,500	7,30	1 121 006,25	30,0%	30 573
N63 (100%)	82,610	82,610	250	115	30 152,650	7,30	220 114,35	50,0%	9 171
Naprawa infrastruktury przystankowej									700
Razem	2 617,252	1 233,852			796 205,980				
						od IX.2010 - śr. miesięcznie [zł]		158 110	
						Razem za 2010r.		1 828 339	

MIASTO:

DYREKTOR
Zarządu Transportu Miejskiego

ŁUKASZ HUTA

GMINA:


PREZESIDENT GMINA
mgr Andrzej Sewaszczyński

UWAGI:

- przebieg linii zawiera cały odcinek pozawarszawski (suma wszystkich Gmin)

Linia	Dofinansowanie	Podział kosztów
N63	100%	Legionowo 50%, Jabłonna 50%

Załącznik nr 2 do Aneksu nr 2 z dnia
2010-10-01
Załącznik nr 723-DP do Porozumienia Międzygminnego z dnia 31.12.2009r.

+	WYJAZD NR BRG KR 1197 tp-pip Z ZAJ	LINIA 723 Legionowo Prz. Zeran FSO 1013 tp-fso	DZIEŃ POWSZEDNI						WAZNY OD DNIA 2010-09.01						NR BRG	ZJAZD DO ZAJ	
			P	O	P	O	P	O	P	O	P	O					
	246	N63 -->(4.20)*													246		
4.31	1		(5.09)	5.20	5.54	6.10	6.45	6.51	7.32	8.02	8.39	8.47	9.24	9.30	1	4.54	
4.41	2		(5.19)	5.35v	6.13	6.25	7.00	7.09	7.50	8.30	9.07	9.15	9.52	10.00	2		
4.45	04		(4.54)	4.59	6.26	6.42	7.17	(7.27)							04	8.20	
4.50	3		(4.59)	5.10	6.36	7.02v	7.39	7.47v	8.24	9.00	9.37	9.45	10.22	10.30	3		
3.51	05	(4.29)	4.30v	5.41	5.55	6.47	7.22	7.59	(8.07)							05	8.56
4.08	64	(4.46)	4.50v	5.01	5.25v	6.00	6.06	6.47	7.22	7.59	(8.07)					64	
4.21	07	(4.59)	5.05	5.24	5.40	6.15	6.21	7.02-->PTR TARGOWEK -->1.160							07	9.16	
			6.30	6.36	7.17	7.42	8.19	(8.27)									
15.35	1	10.07	10.15	10.52	11.00	11.37	11.45	12.22	12.30	13.07	13.15	13.52	14.00	14.37	14.45	1	15.40
14.03	05															05	15.55
	04															04	16.10
14.35	2	10.37	10.45	11.22	11.30	12.07	12.15	12.52	13.00	13.37	13.45	(14.13)	14.23	15.00	15.15	2	16.25
15.05	06															06	16.40
	3	11.07	11.15	11.52	12.00	12.37	12.45	13.22	13.30	14.07	14.15	(14.45)	14.55	15.35	15.51	3	16.55
	07															07	17.10
	1	16.20	16.36	17.13	17.25	18.05	18.20	18.55	19.30	20.07	20.11	20.46	21.00	21.35	21.41	1	22.30
	05	16.35	16.51	17.28	17.40	18.20	(18.35)									05	19.20
	04	16.50	17.06	17.43	17.55	18.35	(18.50)									04	19.35
	2	17.05	17.21	17.58	18.10	18.50	19.05	19.40	20.00	20.35	20.41	21.16	21.30	22.05	22.10v	2	20.05
	06	17.20	17.35v	18.10	18.25	19.05	(19.20)									06	23.18
	3	17.35	17.50	18.25	18.44v	19.21	19.35	20.10	20.30	21.05	21.11	21.46	22.00	22.35	(22.40)	3	20.35
	07	17.50	18.05	18.40	19.05	19.42	(19.50)									07	20.35
23.40	205															205	
	1	23.05	(23.10)													1	23.48
	2	23.31	(23.50)													2	0.28
	205	0.26	--> N63													205	

* - odjazd z przystanku MICKIEWICZA 01

□

Załącznik nr 3 do Aneksu nr 2 z dnia 2010-10-01
Załącznik nr 723-DS do Porozumienia Międzygminnego z dnia 31.12.2009r.

+ LINIA 723		DZIEŃ ŚWIĄTECZNY WAZNY OD DNIA 2010-04-10													
WYJAZD NR BRG KR 1013 tp-fso Z ZAJ		Zeran FSO		Legionowo Prz. Zeran FSO		Legionowo Prz. Zeran FSO		Legionowo Prz. Zeran FSO		Legionowo Prz. Zeran FSO		Legionowo Prz. Zeran FSO		Legionowo Prz. Zeran FSO	
		P	O	P	O	P	O	P	O	P	O	P	O	P	O
3.52	246														
7.15	1	(4.30)	4.40	5.11	5.35	6.06	6.25	6.56	7.20	7.51	7.55v	8.30	8.50v	9.26	9.35
4.17	2	(4.55)	5.10	5.41	6.05	6.36	6.55	(7.25)	7.35	8.06	8.15	8.50	9.10	9.46	9.55
4.41	3	5.26	5.40	6.11	6.35	7.06	7.10	7.41	8.10v	8.31	8.35	9.10	9.30	10.06	10.15
4.56	4	5.41	5.55	6.26	6.50	7.21	7.40	8.11	8.30	8.46	8.55	9.30	9.50	10.26	10.35
	55														
	1	10.10	10.30	11.06	11.15	11.50	12.10	12.46	12.55	13.30	13.50	14.26	14.35	15.10	15.30
	2	10.30	10.50	11.26	11.35	12.10	12.30	13.06	13.15	13.50	14.10	14.46	14.55	15.30	15.50
	3	10.50	11.10	11.46	11.55	12.30	12.50	13.26	13.35	14.10	14.30	15.06	15.15	15.50	16.10
	4	11.10	11.30	12.06	12.15	12.50	13.10	13.46	13.55	14.30	14.50	15.26	15.35	16.10	16.30
	55	11.30	11.50	12.26	12.35	13.10	13.30	14.06	14.15	14.50	15.10	15.46	15.55	16.30	16.50
	1	16.50	17.10	17.46	17.55	18.30	18.50	19.26	(19.35)						
	2	17.10	17.30	18.06	18.15	18.50	19.10	19.46	19.55	20.26	20.40	21.16	21.30	22.01	22.10v
	3	17.30	17.50	18.26	18.35	19.10	19.30	20.06	20.15	20.46	20.55	21.31	(21.45)v		
22.15	205														
	4	17.50	18.10	18.46	18.55	19.30	19.50	20.26	20.35	21.06	21.30	22.06	(22.20)	(22.25)	22.30
	55	18.10	18.30	19.06	19.15	19.50	20.10	20.46	20.55v	21.26					
	2	23.20	23.25	23.56	(0.00)										
	45	23.45	23.55	0.26	-> N63										

* - odjazd z przystanku MICKIEWICZA 01

0

Załącznik nr 4 do Aneksu nr 2 z dnia...2010-10-01

Załącznik Nr 723-TP do Porozumienia Międzygminnego
z dnia 31.12.2009r. -

Warszawa, 2010-09-06

723

TP-FSO

Ulica / Plac / Miejscowość	Lp	Numer i nazwa przystanku	Rodzaj	Odleg.	Suma
STREFA 2					
LEGIONOWO					
GDAŃSKA	1	1197 03 PKP LEGIONOWO-PRZYSTANEK	LG	krań.	0
RONDO J.PIŁSUDSKIEGO	2	1197 01 PKP LEGIONOWO-PRZYSTANEK	LG	NŻ	170
KRAKOWSKA	3	1227 01 LWOWSKA	LG	NŻ	730
SOBIESKIEGO	4	1184 01 MONIUSZKI	LG	NŻ	480
KRASIŃSKIEGO	5	1228 04 RYCERSKA	LG	NŻ	460
SOWIŃSKIEGO	6	1193 01 MICKIEWICZA	LG		450
	7	1192 01 3 MAJA	LG		545
PIŁSUDSKIEGO	8	1302 03 RONDO PONIATOWSKIEGO	LG		230
SOBIESKIEGO	9	1230 01 SIWIŃSKIEGO	LG		710
WARSZAWSKA	10	1190 01 SOBIESKIEGO	LG		470
JABŁONNA					
ZEGRZYŃSKA	11	1188 01 PAŁAC	JB		1540
MODLIŃSKA	12	1187 01 SZKOLNA	JB	NŻ	690
	13	1186 01 PIASKOWA	JB	NŻ	530
	14	1185 01 BUCHNIK	JB	NŻ	620
WARSZAWA					
PRZYSTANEK GRANICZNY					
MODLIŃSKA	15	1027 01 BUKÓW	10	NŻ	1160
STREFA 1					
MODLIŃSKA	16	1366 01 ALUZYJNA	10	NŻ	720
	17	1026 01 DĄBRÓWKA SZLACHECKA	10	NŻ	440
	18	1025 01 POETÓW	10		397
	19	1024 01 WINNICA	10	NŻ	778
	20	1023 01 HENRYKÓW	10	NŻ	465
	21	1022 01 KLASYKÓW	10	NŻ	444
	22	1021 01 DROGOWA	10	NŻ	461
	23	1254 01 PODRÓŻNICZA	10	NŻ	362
	24	1020 01 BIAŁOLEKA-RATUSZ	10	NŻ	401
	25	1019 01 OBRAZKOWA	10	NŻ	694
	26	1018 01 EKSPRESOWA	10		397
	27	1017 01 PŁOCHOCIŃSKA	10	NŻ	606
	28	1016 01 KONWALIOWA	10		648
	29	1014 51 EC ŻERAŃ	10	NŻ	1087
	30	1013 10 ŻERAŃ FSO	01	krań.	532

Wszelkie prawa zastrzeżone

Długość półkursu: 17217

Warszawa, 2010-09-06

723

TP-PLP

Ulica / Plac / Miejscowość	Lp	Numer i nazwa przystanku	Rodzaj	Odleg.	Suma
==== S T R E F A 1 ====					
WARSZAWA					
MODLIŃSKA	1	1013 10 ŻERAŃ FSO	01	krań.	0
	2	1013 02 ŻERAŃ FSO	01		377
	3	1015 02 KANAŁ ŻERAŃSKI	10	NŻ	728
	4	1016 02 KONWALIOWA	10		607
	5	1017 02 PŁOCHOCIŃSKA	10	NŻ	666
	6	1018 02 EKSPRESOWA	10		585
	7	1019 02 OBRAZKOWA	10	NŻ	328
	8	1020 02 BIAŁOLEKA-RATUSZ	10	NŻ	729
	9	1254 02 PODRÓŻNICZA	10	NŻ	346
	10	1021 02 DROGOWA	10	NŻ	394
	11	1022 02 KLASYKÓW	10	NŻ	491
	12	1023 02 HENRYKÓW	10	NŻ	488
	13	1024 02 WINNICA	10	NŻ	419
	14	1025 02 POETÓW	10		741
	15	1026 02 DĄBRÓWKA SZLACHECKA	10	NŻ	447
	16	1366 02 ALUZYJNA	10	NŻ	380
==== PRYZSTANEK GRANICZNY ====					
MODLIŃSKA	17	1027 02 BUKÓW	10	NŻ	740
==== S T R E F A 2 ====					
JABŁONNA					
MODLIŃSKA	18	1185 02 BUCHNIK	JB	NŻ	1000
	19	1186 02 PIASKOWA	JB	NŻ	810
	20	1187 02 SZKOŁNA	JB	NŻ	710
ZEGRZYŃSKA	21	1188 04 PAŁAC	JB		640
==== LEGIONOWO ====					
WARSZAWSKA	22	1190 04 SOBIESKIEGO	LG		1420
SOBIESKIEGO	23	1230 04 SIWIŃSKIEGO	LG		570
PIŁSUDSKIEGO	24	1192 02 3 MAJA	LG		720
SOWIŃSKIEGO	25	1193 03 MICKIEWICZA	LG		680
KRASIŃSKIEGO	26	1228 02 RYCERSKA	LG	NŻ	330
SOBIESKIEGO	27	1184 02 MONIUSZKI	LG	NŻ	400
KRAKOWSKA	28	1227 02 LWOWSKA	LG	NŻ	600
RONDO J.PIŁSUDSKIEGO	29	1197 03 PKP LEGIONOWO-PRYZSTANEK	LG	krań.	720
GDAŃSKA					

Wszelkie prawa zastrzeżone

Długość półkursu: 17066

Załącznik nr 5 do Aneksu nr 2 z dnia2010-10-01
Załącznik nr 731-DP do Porozumienia Międzygminnego z dnia 31.12.2009r.

+ LINIA 731		DZIEŃ POWSZEDNI										WAZNY OD DNIA 2009-04-19			
WYJAZD NR BRG KR 1208 tp-lom Z ZAJ	NR BRG R13	Os. Młodych 1013 tp-fso		Zeran FSO		Os. Młodych		Zeran FSO		Os. Młodych		Zeran FSO		NR BRG	ZAJEZD
		P	O	P	O	P	O	P	O	P	O	P	O		
3.58	1	(4.42)	4.48	5.29	5.45	6.27	6.33	7.22	7.49s	8.37	8.43s	9.32	9.40s	1	DO ZAJ
4.13	2	(4.57)	5.03	5.44	6.00	6.42	6.49	7.38	8.10s	8.58	9.13s	10.02	10.10s	2	
4.24	05	(5.08)	5.17v	6.03	6.15	6.57	(7.07)							05	8.08
4.34	3	(5.18)	5.30	6.16	6.30	7.12	7.26	8.15	8.40s	9.28	9.43s	10.32	10.40s	3	
4.38	4	(4.47)	4.52	5.30	5.40v	6.29	6.49s	7.34	7.42sv	8.31	9.10s	10.32	10.40s	4	
4.48	06	(4.57)	5.02s	5.43	5.46s	6.39	7.09sv	7.57	(8.02)s					06	9.01
5.01	07	(5.10)	5.15v	5.57	6.03	6.52	7.29s	8.17	(8.22)s					07	9.21
3.47	088	(4.31)	4.33	5.14	5.30	6.12	6.18	7.07x	--> 205					088	
15.40	1	10.28	10.43s	11.32	11.40s	12.28	12.43s	13.32	13.40s	14.28	14.43s	15.32	15.45s	1	
13.48	05											(15.50)	16.00s	16.37	16.44s
	06											(13.58)	14.08s	14.56	15.13s
	2	10.58	11.13s	12.02	12.10s	12.58	13.13s	14.02	14.30s	15.18	15.29s	16.02	16.15s	17.07	17.14s
	3	11.28	11.43s	12.32	12.40s	13.28	13.43s	14.32	14.45sv	15.37	15.44s	16.33	16.45s	17.22	17.29sv
14.40	07											(14.50)	15.00s	15.52	15.59s
	4	11.58	12.13s	13.02	13.10s	13.58	14.13s	15.02	15.15s	16.07	16.14s	17.03	17.15s	18.07	18.14s
15.10	08											(15.20)	15.30s	16.22	16.29s
	1	18.34	18.48	19.30	20.10v	20.52	21.14	21.56	22.10	22.52	(23.14)				
	05	18.49	(19.03)												
	06	19.04	(19.18)												
	2	19.19	19.33	20.15	20.40	21.22	21.44	22.26	22.45	23.27	(23.29)				
	3	19.36	19.48	20.30	21.10	21.52	(22.14)								
	07	19.57	(20.14)												
	4	20.25	20.44	21.26	21.40	22.22	22.44	23.20	23.25v	0.03	(0.04)				

x - kurs do przystanku ZERAN FSO 01

Załącznik nr 6 do Aneksu nr 2 z dnia 2010-10-01
Załącznik nr 731-DS do Porozumienia Międzyzwyminnego z dnia 31.12.2009r.

+	LINIA 731	WYJAZD NR BRG KR 1013 TP-FSO 1208 TP-LOW	DZIEN Świąteczny		Rozkład nr 1		WAZNY OD DNIA 2008.04.05		NR BRG	ZJAZD	DO ZAJ						
			Zerzan FSO	Os. Młodych	Zerzan FSO	Os. Młodych	Zerzan FSO	Os. Młodych									
			P	O	P	O	P	O									
4.02			(4.46)	4.48	6.28	6.33	7.11	7.50	8.28	8.37	9.20	9.40	10.22	10.37	1		
4.32			(5.16)	5.18	6.58	7.18	7.56	8.20v	9.02	9.17	10.00	10.20	11.02	11.17	2		
5.06			5.58	6.03	7.43	7.57v	8.40	9.00	9.42	9.57	10.40	11.00	11.42	11.57	3		
			11.20	11.40	13.20	13.40	14.22	14.37	15.20	15.40	16.22	16.37	17.20	17.40	18.22	18.37	1
			12.00	12.20	14.00	14.20	15.02	15.17	16.00	16.20	17.02	17.17	18.00	18.20	19.02	19.17	2
			12.40	13.00	14.40	15.00	15.42	15.57	16.40	17.00	17.42	17.57	18.40	19.00	19.42	19.58v	3
			19.20	19.40	20.22	(20.38)											1
			20.00	20.25	21.07	(21.08)											2
			20.36	21.10	21.52	21.54v	22.30	22.55v	23.33	(23.34)							3
			21.50	21.50	22.32	(22.34)											55
																	55

0

Załącznik nr 7 do Aneksu nr 2 z dnia... 2010-10-01

Załącznik Nr 731-TP do Porozumienia Międzygminnego
z dnia 31.12.2009r. -

Warszawa, 2010-09-06

731

TP-FSO

Ulica / Plac / Miejscowość	Lp	Numer i nazwa przystanku	Rodzaj	Odleg.	Suma
STREFA 2					
LEGIONOWO					
OLSZANKOWA	1	1208 01 OS. MŁODYCH	LG	krań. 0	0
SUNALNA	2	1264 01 ORZECHOWA	LG	NŻ 490	490
CYNKOWA	3	1377 01 CYNKOWA	LG	NŻ 470	960
AL. LEGIONÓW	4	1263 01 CMENTARZ	LG	NŻ 210	1170
	5	1376 01 BANDURSKIEGO	LG	NŻ 480	1650
	6	1375 01 KOLEJOWA	LG	570	2220
PIASKOWA	7	1374 01 PIASKOWA	LG	NŻ 610	2830
	8	1373 01 AL. SYBIRAKÓW	LG	390	3220
ZEGRZYŃSKA	9	1372 01 OS. PIASKI	LG	970	4190
	10	1371 01 ZEGRZYŃSKA	LG	NŻ 470	4660
WARSZAWSKA	11	1370 01 SIELANKOWA	LG	1220	5880
SOWIŃSKIEGO	12	1191 04 SOWIŃSKIEGO	LG	NŻ 320	6200
PIŁSUDSKIEGO	13	1302 03 RONDO PONIATOWSKIEGO	LG	480	6680
SOBIESKIEGO	14	1230 01 SIWIŃSKIEGO	LG	710	7390
WARSZAWSKA	15	1190 01 SOBIESKIEGO	LG	470	7860
JABŁONNA					
ZEGRZYŃSKA	16	1188 01 PAŁAC	JB	1540	9400
MODLIŃSKA	17	1187 01 SZKOLNA	JB	NŻ 690	10090
	18	1186 01 PIASKOWA	JB	NŻ 530	10620
	19	1185 01 BUCHNIK	JB	NŻ 620	11240
WARSZAWA					
PRYZYSTANEK GRANICZNY					
MODLIŃSKA	20	1027 01 BUKÓW	10	NŻ 1160	12400
STREFA 1					
MODLIŃSKA	21	1366 01 ALUZYJNA	10	NŻ 720	13120
	22	1026 01 DABRÓWKA SZLACHECKA	10	NŻ 440	13560
	23	1025 01 POETÓW	10	397	13957
	24	1024 01 WINNICA	10	NŻ 778	14735
	25	1023 01 HENRYKÓW	10	NŻ 465	15200
	26	1022 01 KLASYKÓW	10	NŻ 444	15644
	27	1021 01 DROGOWA	10	NŻ 461	16105
	28	1254 01 PODRÓŻNICZA	10	NŻ 362	16467
	29	1020 01 BIAŁOLEKA-RATUSZ	10	NŻ 401	16868
	30	1019 01 OBRAZKOWA	10	NŻ 694	17562
	31	1018 01 EKSPRESOWA	10	397	17959
	32	1017 01 PŁOCHOCIŃSKA	10	NŻ 606	18565
	33	1016 01 KONWALIONA	10	648	19213
	34	1014 51 EC ŻERAŃ	10	NŻ 1087	20300
	35	1013 11 ŻERAŃ FSO	01	krań. 526	20826

Wszelkie prawa zastrzeżone

Długość półkursu: 20826

Warszawa, 2010-09-06

731

TP-FSO-P

Ulica / Plac / Miejscowość	Lp	Numer i nazwa przystanku	Rodzaj	Odleg.	Suma
===== STREFA 2 =====					
LEGIONOWO					
FABRYCZNA	1	1379 01 STAROSTWO POWIATOWE	LG	krań. 0	0
SIKORSKIEGO	2	1378 01 SZARYCH SZEREGÓW	LG	NŻ 570	570
SZARYCH SZEREGÓW	3	1208 01 OS. MŁODYCH	LG	920	1490
SUWALNA	4	1264 01 ORZECHOWA	LG	NŻ 490	1980
OLSZANKOWA	5	1377 01 CYNKOWA	LG	NŻ 470	2450
SUWALNA	6	1263 01 CMENTARZ	LG	NŻ 210	2660
CYNKOWA	7	1376 01 BANDURSKIEGO	LG	NŻ 480	3140
AL. LEGIONÓW	8	1375 01 KOLEJOWA	LG	570	3710
	9	1374 01 PIASKOWA	LG	NŻ 610	4320
PIASKOWA	10	1373 01 AL. SYBIRAKÓW	LG	390	4710
	11	1372 01 OS. PIASKI	LG	970	5680
ZEGRZYŃSKA	12	1371 01 ZEGRZYŃSKA	LG	NŻ 470	6150
	13	1370 01 SIELANKOWA	LG	1220	7370
WARSZAWSKA	14	1191 04 SOWIŃSKIEGO	LG	NŻ 320	7690
SOWIŃSKIEGO	15	1302 03 RONDO PONIATOWSKIEGO	LG	480	8170
PIŁSUDSKIEGO	16	1230 01 SIWIŃSKIEGO	LG	710	8880
SÓBIESKIEGO	17	1190 01 SOBIESKIEGO	LG	470	9350
WARSZAWSKA	JABŁONNA				
ZEGRZYŃSKA	18	1188 01 PAŁAC	JB	1540	10890
MODLIŃSKA	19	1187 01 SZKOLNA	JB	NŻ 690	11580
	20	1186 01 PIASKOWA	JB	NŻ 530	12110
	21	1185 01 BUCHNIK	JB	NŻ 620	12730
===== WARSZAWA =====					
PRZYSTANEK GRANICZNY					
MODLIŃSKA	22	1027 01 BUKÓW	10	NŻ 1160	13890
===== STREFA 1 =====					
MODLIŃSKA	23	1366 01 ALUZYJNA	10	NŻ 720	14610
	24	1026 01 DĄBRÓWKA SZLACHECKA	10	NŻ 440	15050
	25	1025 01 POETÓW	10	397	15447
	26	1024 01 WINNICA	10	NŻ 778	16225
	27	1023 01 HENRYKÓW	10	NŻ 465	16690
	28	1022 01 KLASYKÓW	10	NŻ 444	17134
	29	1021 01 DROGOWA	10	NŻ 461	17595
	30	1254 01 PODRÓŻNICZA	10	NŻ 362	17957
	31	1020 01 BIAŁOLEKA-RATUSZ	10	NŻ 401	18358
	32	1019 01 OBRAZKOWA	10	NŻ 694	19052
	33	1018 01 EKSPRESOWA	10	397	19449
	34	1017 01 PŁOCHOCIŃSKA	10	NŻ 606	20055
	35	1016 01 KONWALICOWA	10	648	20703
	36	1014 51 EC ŻERAŃ	10	NŻ 1087	21790
	37	1013 11 ŻERAŃ FSO	01	krań. 526	22316

Wszelkie prawa zastrzeżone

Długość półkursu: 22316

Warszawa, 2010-09-06

731

TP-LOM

Ulica / Plac / Miejscowość	Lp	Numer i nazwa przystanku	Rodzaj	Odleg.	Suma
==== STREFA 1 =====					
MODLIŃSKA	1	1013 11 ŻERAŃ FSO	01	krań.	0
	2	1013 02 ŻERAŃ FSO	01		371
	3	1015 02 KANAŁ ŻERAŃSKI	10	NŻ	728
	4	1016 02 KONWALIOWA	10		607
	5	1017 02 PŁOCHOCIŃSKA	10	NŻ	666
	6	1018 02 EKSPRESOWA	10		585
	7	1019 02 OBRAZKOWA	10	NŻ	328
	8	1020 02 BIAŁOLEKA-RATUSZ	10	NŻ	729
	9	1254 02 PODRÓZNICZA	10	NŻ	346
	10	1021 02 DROGOWA	10	NŻ	394
	11	1022 02 KLASYKÓW	10	NŻ	491
	12	1023 02 HENRYKÓW	10	NŻ	488
	13	1024 02 WINNICA	10	NŻ	419
	14	1025 02 POETÓW	10		741
	15	1026 02 DĄBRÓWKA SZLACHECKA	10	NŻ	447
	16	1366 02 ALUZYJNA	10	NŻ	380
==== PRZYSTANEK GRANICZNY =====					
MODLIŃSKA	17	1027 02 BUKÓW	10	NŻ	740
==== STREFA 2 =====					
JABŁONNA					
MODLIŃSKA	18	1185 02 BUCHNIK	JB	NŻ	1000
	19	1186 02 PIASKOWA	JB	NŻ	810
	20	1187 02 SZKOŁNA	JB	NŻ	710
	21	1188 04 PAŁAC	JB		640
ZEGRZYŃSKA					
LEGIONOWO					
WARSZAWSKA					
SOBIESKIEGO	22	1190 04 SOBIESKIEGO	LG		1420
PIŁSUDSKIEGO	23	1230 04 SIWIŃSKIEGO	LG		570
SOWIŃSKIEGO	24	1302 01 RONDÓ PONIATOWSKIEGO	LG		670
WARSZAWSKA	25	1191 02 SOWIŃSKIEGO	LG	NŻ	370
	26	1370 02 SIELANKOWA	LG		430
ZEGRZYŃSKA	27	1371 02 ZEGRZYŃSKA	LG	NŻ	1000
	28	1372 02 OS. PIĄSKI	LG		360
PIASKOWA	29	1423 02 ZEGRZYŃSKA-IMGW	LG	NŻ	430
	30	1373 02 AL. SYBIRAKÓW	LG		490
	31	1374 02 PIASKOWA	LG	NŻ	290
AL. LEGIONÓW	32	1375 02 KOLEJOWA	LG		600
	33	1376 02 BANDURSKIEGO	LG	NŻ	570
	34	1263 02 CMENTARZ	LG	NŻ	570
CYNKOWA					
SUWAŁNA	35	1264 02 ORZECHOWA	LG	NŻ	480
OLSZANKOWA	36	1208 01 OS. MŁODYCH	LG	krań.	680
Długość półkursu: 20550					

Wszelkie prawa zastrzeżone

Warszawa, 2010-09-06

731

TP-LOM-P

Ulica / Plac / Miejscowość	Lp	Numer i nazwa przystanku	Rodzaj	Odleg.	Suma	
==== STREFA 1 =====						
MODLIŃSKA	1	1013 11 ŻERAŃ FSO	01	krań.	0	
	2	1013 02 ŻERAŃ FSO	01	371	371	
	3	1015 02 KANAŁ ŻERAŃSKI	10	NŻ	728	1099
	4	1016 02 KONWALIOWA	10	607	1706	
	5	1017 02 PŁOCHOCIŃSKA	10	NŻ	666	2372
	6	1018 02 EKSPRESOWA	10	585	2957	
	7	1019 02 OBRAZKOWA	10	NŻ	328	3285
	8	1020 02 BIAŁOLEKA-RATUSZ	10	NŻ	729	4014
	9	1254 02 PODRÓŻNICZA	10	NŻ	346	4360
	10	1021 02 DROGOWA	10	NŻ	394	4754
	11	1022 02 KLASYKÓW	10	NŻ	491	5245
	12	1023 02 HENRYKÓW	10	NŻ	488	5733
	13	1024 02 WINNICA	10	NŻ	419	6152
	14	1025 02 POETÓW	10	741	6893	
	15	1026 02 DĄBRÓWKA SZLACHECKA	10	NŻ	447	7340
	16	1366 02 ALUZYJNA	10	NŻ	380	7720
==== PRZYSTANEK GRANICZNY =====						
MODLIŃSKA	17	1027 02 BUKÓW	10	NŻ	740	8460
==== STREFA 2 =====						
JABŁONNA						
MODLIŃSKA	18	1185 02 BUCHNIK	JB	NŻ	1000	9460
	19	1186 02 PIASKOWA	JB	NŻ	810	10270
	20	1187 02 SZKOLNA	JB	NŻ	710	10980
ZEGRZYŃSKA	21	1188 04 PAŁAC	JB		640	11620
==== LEGIONOWO =====						
WARSZAWSKA	22	1190 04 SOBIEŚKIEGO	LG		1420	13040
SOBIEŚKIEGO	23	1230 04 SIWIŃSKIEGO	LG		570	13610
PIŁSUDSKIEGO	24	1302 01 RONDO PONTATOWSKIEGO	LG		670	14280
SOWIŃSKIEGO	25	1191 02 SOWIŃSKIEGO	LG	NŻ	370	14650
WARSZAWSKA	26	1370 02 SIELANKOWA	LG		430	15080
ZEGRZYŃSKA	27	1371 02 ZEGRZYŃSKA	LG	NŻ	1000	16080
	28	1372 02 OS.PIASKI	LG		360	16440
PIASKOWA	29	1423 02 ZEGRZYŃSKA-IMGW	LG	NŻ	430	16870
	30	1373 02 AL.SYBIRAKÓW	LG		490	17360
	31	1374 02 PIASKOWA	LG	NŻ	290	17650
AL.LEGIONÓW	32	1375 02 KOLEJOWA	LG		600	18250
	33	1376 02 BANDURSKIEGO	LG	NŻ	570	18820
	34	1263 02 CMENTARZ	LG	NŻ	570	19390
CYNKOWA	35	1264 02 ORZECHOWA	LG	NŻ	480	19870
SUMALNA	36	1208 02 OS.MŁODYCH	LG		540	20410
SZARYCH SZEREGÓW	37	1378 02 SZARYCH SZEREGÓW	LG	NŻ	660	21070
SIKORSKIEGO						
FABRYCZNA	38	1379 01 STAROSTWO POWIATOWE	LG	krań.	320	21390

Wszelkie prawa zastrzeżone

Długość półkursu: 21390

Załącznik nr 8 do Aneksu nr 2 z dnia 2010-10-01
Załącznik nr 736-DP do Porozumienia Międzygminnego z dnia 31.12.2009r.

+	LINIA 736	DZIEŃ POWSZEDNI												WAZNY OD DNIA 2010.09.01											
		WYJAZD NR BRG KR 1013 To-FSO Z ZAJ	ZERAN FSO 1197 To-PLP	PKP PRZYST.	ZERAN FSO	PKP PRZYST.	ZERAN FSO	PKP PRZYST.	ZERAN FSO	PKP PRZYST.	ZERAN FSO	PKP PRZYST.	ZERAN FSO	PKP PRZYST.	NR BRG	ZJAZD									
		056	(4.35) 4.40	5.22	5.32	6.17-->705	7.00	7.45	8.09	8.55	9.30	10.15	10.49	11.35	12.00	12.45	13.14	056	DO ZAJ						
		51	(5.17) 5.25v	6.09	6.26	7.05--->7.00	7.18	8.45	9.19	10.05	10.30	11.15	11.49	12.35	13.00	13.45	14.19	51							
		055	705 ----> 6.15	6.59	7.18	8.10 (8.13)												055	8.25						
		51	14.00 14.05	14.50	15.19	16.05 16.18	17.06	17.24v	18.09	18.35v	19.20	19.52	20.37(20.40)					51	20.50						
		1	15.05 15.18	16.06	16.27	17.13 17.18	18.06	18.22v	19.07	19.30	20.14	20.23	21.08(21.20)x					1	22.27						

x- kurs do przystanku Sobieskiego

0

Załącznik nr 9 do Aneksu nr 2 z dnia 2010 -10- 0 1
Załącznik nr 736-DS do Porozumienia Międzygminnego z dnia 31.12.2009r.

+	WYJAZD NR BRG KR 1013 TP-FSO-1 Z ZAJ 4.43	LINIA 736 ZERAN FSO 1193 TP-LEM P O (4.52) 4.55	MICKIEWICZA		SWIETO		WAZNY OD DNIA 2010.09.04		MICKIEWICZA	ZERAN FSO	MICKIEWICZA	ZERAN FSO	MICKIEWICZA	ZERAN FSO	MICKIEWICZA	NR BRG	ZJAZD DO ZAJ
			P	O	ZERAN FSO	ZERAN FSO	P	O									
	1	12.04 12.30	13.12 13.21	14.04 14.30	15.12 15.21	16.04 16.30	17.12 17.21	18.04 19.00	19.42 19.52v	1	1	22.50					
	1	20.34 21.15	21.55 21.55	22.37(22.40)													

0

Załącznik nr 10 do Aneksu nr 2 z dnia...2010-10-01

Załącznik Nr 736-TP do Porozumienia Międzygminnego
z dnia 31.12.2009r. -

Warszawa, 2010-09-06

736

TP-FSO

Ulica / Plac / Miejscowość	Lp	Numer i nazwa przystanku	Rodzaj	Odleg.	Suma
STREFA 2					
LEGIONOWO					
OLSZANKOWA	1	1208 01 OS. MŁODYCH	LG	krań. 0	0
SUWALNA	2	1264 01 ORZECHOWA	LG	NŻ 490	490
CYNKOWA					
AL. LEGIONÓW	3	1377 01 CYNKOWA	LG	NŻ 470	960
KARD. WYSZYŃSKIEGO	4	1263 03 CEMENTARZ	LG	NŻ 210	1170
	5	1262 01 NARUTOWICZA	LG	NŻ 460	1630
PARKOWA	6	1261 01 BATOREGO	LG	NŻ 370	2000
	7	1196 03 PARKOWA	LG	240	2240
SOBIESKIEGO	8	1184 01 MONIUSZKI	LG	NŻ 860	3100
	9	1228 01 RYCERSKA	LG	NŻ 468	3568
	10	1229 01 HUSARSKA	LG	299	3867
	11	1230 01 SIWIŃSKIEGO	LG	353	4220
WARSZAWSKA	12	1190 02 SOBIESKIEGO	LG	460	4680
	13	1191 02 SIWIŃSKIEGO	LG	NŻ 588	5268
	14	1370 02 SIELANKOWA	LG	430	5698
ZEGRZYŃSKA	15	1371 02 ZEGRZYŃSKA	LG	NŻ 1000	6698
STRUŻAŃSKA	16	1411 01 STRUŻAŃSKA	LG	NŻ 350	7048
	17	1412 01 KRAKUSA	LG	NŻ 455	7503
POLNA	18	1420 01 POLNA	LG	NŻ 200	7703
SŁONECZNA					
GEN. ROI	19	1418 01 OS. BUKOWIEC	LG	NŻ 850+	8553
	20	1417 01 GEN. ROI	LG	NŻ 315	8868
JABLONNA					
STRUŻAŃSKA					
JÓZEFÓW k. LEGIONOWA					
STRUŻAŃSKA	21	1413 01 OBJAZDOWA	JF	NŻ 2040	10908
	22	1414 01 SZKOLNA	JF	NŻ 1570	12478
KĄTY WĘGIERSKIE					
STRUŻAŃSKA	23	1415 01 KOŚCIELNA	KF	NŻ 1150	13628
	24	1416 01 ANUSINEK	KF	NŻ 775	14403
REMBELSZCZYZNA					
JANA KAZIMIERZA	25	1266 01 REMBELSZCZYZNA	RB	905	15308
	26	1265 01 GAZOWNIA	RB	NŻ 910	16218
PRZYSTANEK GRANICZNY					
JANA KAZIMIERZA	27	1135 01 GRABINA	RB	NŻ 476	16694
STREFA 1					
WARSZAWA					
PŁOCHOCIŃSKA	28	1134 01 DŁUGORZECZNA	10	NŻ 306	17000
	29	1133 01 KOBIAŁKA	10	NŻ 824	17824
	30	1132 01 SZAMOCIN	10	NŻ 695	18519
	31	1200 01 WILKOWIECKA	10	NŻ 697	19216
	32	1131 01 TOMASZEW	10	NŻ 420	19636
	33	1130 01 BIAŁOLEKA	10	NŻ 655	20291
	34	1129 01 BRUSZEWSKA	10	NŻ 628	20919
	35	1128 01 ZAKŁADY ZBOŻOWE	10	NŻ 845	21764
	36	1127 01 ZAPLECZE	10	NŻ 405	22169
	37	1126 01 PŁYTOWA	10	NŻ 414	22583
	38	1095 03 PKP ŻERAŃ	10	712	23295
	39	1125 01 CEMENTOWNIA	10	NŻ 564	23859
	40	1124 01 WARTKA	10	NŻ 411	24270
MODLIŃSKA	41	1017 01 PŁOCHOCIŃSKA	10	524	24794
	42	1016 01 KONWALIOWA	10	648	25442
	43	1014 51 EC ŻERAŃ	10	NŻ 1087	26529
	44	1013 11 ŻERAŃ FSO	01	krań. 526	27055

Wszelkie prawa zastrzeżone

Długość półkursu: 27055*

Warszawa, 2010-09-06

736

TP-FSO-L

Ulica / Plac / Miejscowość	Lp	Numer i nazwa przystanku	Rodzaj	Odleg.	Suma
==== STREFA 2 =====					
LEGIONOWO					
SOWIŃSKIEGO	1	1193 01 MICKIEWICZA	LG	krań. 0	0
KRASIŃSKIEGO	2	1228 01 RYCERSKA	LG	NŻ 490*	490
SOBIESKIEGO	3	1229 01 HUSARSKA	LG	299	789
	4	1230 01 SIWIŃSKIEGO	LG	353	1142
WARSZAWSKA	5	1190 02 SOBIESKIEGO	LG	460	1602
	6	1191 02 SOWIŃSKIEGO	LG	NŻ 588	2190
	7	1370 02 SIELANKOWA	LG	430	2620
ZEGRZYŃSKA	8	1371 02 ZEGRZYŃSKA	LG	NŻ 1000	3620
STRUŻAŃSKA	9	1411 01 STRUŻAŃSKA	LG	NŻ 350	3970
	10	1412 01 KRAKUSA	LG	NŻ 455	4425
POLNA	11	1420 01 POLNA	LG	NŻ 200	4625
SŁONECZNA					
GEN.ROI	12	1418 01 OS.BUKOWIEC	LG	NŻ 850*	5475
	13	1417 01 GEN.ROI	LG	NŻ 315	5790
==== JABŁONNA					
STRUŻAŃSKA					
JÓZEFÓW k. LEGIONOWA					
STRUŻAŃSKA	14	1413 01 OBJAZDOWA	JF	NŻ 2040	7830
	15	1414 01 SZKOLNA	JF	NŻ 1570	9400
==== KĄTY WĘGIERSKIE					
STRUŻAŃSKA	16	1415 01 KOŚCIELNA	KF	NŻ 1150	10550
	17	1416 01 ANUSINEK	KF	NŻ 775	11325
==== REMBELSZCZYŃSKA					
JANA KAZIMIERZA	18	1266 01 REMBELSZCZYŃSKA	RB	905	12230
	19	1265 01 GAZOWNIA	RB	NŻ 910	13140
==== PRZYSTANEK GRANICZNY					
JANA KAZIMIERZA	20	1135 01 GRABINA	RB	NŻ 476	13616
==== STREFA 1					
WARSZAWA					
PŁOCHOCIŃSKA	21	1134 01 DŁUGORZECZNA	10	NŻ 306	13922
	22	1133 01 KOBIAŁKA	10	NŻ 824	14746
	23	1132 01 SZAMOCIN	10	NŻ 695	15441
	24	1200 01 WILKOWIECKA	10	NŻ 697	16138
	25	1131 01 TOMASZEW	10	NŻ 420	16558
	26	1130 01 BIAŁOLEKA	10	NŻ 655	17213
	27	1129 01 BRUSZEWSKA	10	NŻ 628	17841
	28	1128 01 ZAKŁADY ZBOŻOWE	10	NŻ 845	18686
	29	1127 01 ZAPLECZE	10	NŻ 405	19091
	30	1126 01 PLYTOWA	10	NŻ 414	19505
	31	1095 03 PKP ŻERAŃ	10	712	20217
	32	1125 01 CEMENTOWNIA	10	NŻ 564	20781
	33	1124 01 WARTKA	10	NŻ 411	21192
MODLIŃSKA	34	1017 01 PŁOCHOCIŃSKA	10	524	21716
	35	1016 01 KONWALIOWA	10	648	22364
	36	1014 51 EC ŻERAŃ	10	1087	23451
	37	1013 11 ŻERAŃ FSO	01	krań. 526	23977

Wszelkie prawa zastrzeżone

Długość pól kursu: 23977*

Warszawa, 2010-09-06

736

TP-FSO-P

Ulica / Plac / Miejscowość	Lp	Numer i nazwa przystanku	Rodzaj	Odleg.	Suma
==== STREFA 2 =====					
LEGIONOWO					
FABRYCZNA	1	1379 01 STAROSTWO POWIATOWE	LG	krań. 0	0
SIKORSKIEGO	2	1378 01 SZARYCH SZEREGÓW	LG	NŻ 570	570
SZARYCH SZEREGÓW	3	1208 01 OS. MŁODYCH	LG	920	1490
SUMALNA	4	1264 01 ORZECHOWA	LG	NŻ 490	1980
OLSZANKOWA	5	1377 01 CYNKOWA	LG	NŻ 470	2450
SUMALNA	6	1263 03 CEMENTARZ	LG	NŻ 210	2660
CYNKOWA	7	1262 01 NARUTOWICZA	LG	NŻ 460	3120
AL. LEGIONÓW	8	1261 01 BATOREGO	LG	NŻ 370	3490
KARD. WYSZYŃSKIEGO	9	1196 03 PARKOWA	LG	240	3730
PARKOWA	10	1184 01 MONIUSZKI	LG	NŻ 860	4590
SOBIESKIEGO	11	1228 01 RYCERSKA	LG	NŻ 468	5058
	12	1229 01 HUSARSKA	LG	299	5357
	13	1230 01 SIWIŃSKIEGO	LG	353	5710
WARSZAWSKA	14	1190 02 SOBIESKIEGO	LG	460	6170
	15	1191 02 SOWIŃSKIEGO	LG	NŻ 588	6758
	16	1370 02 SIELANKOWA	LG	430	7188
ZEGRZYŃSKA	17	1371 02 ZEGRZYŃSKA	LG	NŻ 1000	8188
STRUŻAŃSKA	18	1411 01 STRUŻAŃSKA	LG	NŻ 350	8538
	19	1412 01 KRAKUSA	LG	NŻ 455	8993
POLNA	20	1420 01 POLNA	LG	NŻ 200	9193
SŁONECZNA	21	1418 01 OS. BUKOWIEC	LG	NŻ 850*	10043
GEN. ROI	22	1417 01 GEN. ROI	LG	NŻ 315	10358
==== JABŁONNA					
STRUŻAŃSKA	23	1413 01 OBJAZDOWA	JF	NŻ 2040	12398
JÓZEFÓW k. LEGIONOWA	24	1414 01 SZKOLNA	JF	NŻ 1570	13968
STRUŻAŃSKA	25	1415 01 KOŚCIELNA	KF	NŻ 1150	15118
KĄTY WĘGIERSKIE	26	1416 01 ANUSINEK	KF	NŻ 775	15893
==== REMBELSZCZYŻNA					
JANA KAZIMIERZA	27	1266 01 REMBELSZCZYŻNA	RB	905	16798
	28	1265 01 GAZOWNIA	RB	NŻ 910	17708
==== PRZYSTANEK GRANICZNY					
JANA KAZIMIERZA	29	1135 01 GRABINA	RB	NŻ 476	18184
==== STREFA 1					
WARSZAWA					
PŁOCHOCIŃSKA	30	1134 01 DŁUGORZECZNA	10	NŻ 306	18490
	31	1133 01 KOBIAŁKA	10	NŻ 824	19314
	32	1132 01 SZAMOCIN	10	NŻ 695	20009
	33	1200 01 WILKOWIECKA	10	NŻ 697	20706
	34	1131 01 TOMASZEW	10	NŻ 420	21126
	35	1130 01 BIAŁOLEKA	10	NŻ 655	21781
	36	1129 01 BRUSZEWSKA	10	NŻ 628	22409
	37	1128 01 ZAKŁADY ZBOŻOWE	10	NŻ 845	23254
	38	1127 01 ZAPLECZE	10	NŻ 405	23659
	39	1126 01 PŁYTOWA	10	NŻ 414	24073
	40	1095 03 PKP ŻERAŃ	10	712	24785
	41	1125 01 CEMENTOWNIA	10	NŻ 564	25349
	42	1124 01 WARTKA	10	NŻ 411	25760
MODLIŃSKA	43	1017 01 PŁOCHOCIŃSKA	10	524	26284
	44	1016 01 KONWALIDWA	10	648	26932
	45	1014 51 EC ŻERAŃ	10	NŻ 1087	28019
	46	1013 11 ŻERAŃ FSO	01	krań. 526	28545

Wszelkie prawa zastrzeżone

Długość półkursu: 28545*

Warszawa, 2010-09-06

736

TP-LEM

Ulica / Plac / Miejscowość	Lp	Numer i nazwa przystanku	Rodzaj	Odleg.	Suma
STREFA 1					
WARSZAWA					
MODLIŃSKA	1	1013 11 ŻERAŃ FSO	01	krań.	0
	2	1013 02 ŻERAŃ FSO	01		371
	3	1015 02 KANAŁ ŻERAŃSKI	10	NŻ	728
	4	1016 02 KONWALIOWA	10		607
PŁOCHOCIŃSKA	5	1017 04 PŁOCHOCIŃSKA	10		603
	6	1124 02 WARTKA	10	NŻ	391
	7	1125 02 CEMENTOWNIA	10	NŻ	423
	8	1095 04 PKP ŻERAŃ	10		519
	9	1126 02 PŁYTOWA	10	NŻ	875
	10	1127 02 ZAPLECZE	10	NŻ	452
	11	1128 02 ZAKŁADY ZBOŻOWE	10	NŻ	474
	12	1129 02 BRUSZEWSKA	10	NŻ	667
	13	1130 02 BIAŁOLEKA	10	NŻ	775
	14	1131 02 TOMASZEW	10	NŻ	678
	15	1200 02 WILKOWIECKA	10	NŻ	426
	16	1132 02 SZAMOCIN	10	NŻ	684
	17	1133 02 KOBIĄŁKA	10	NŻ	738
	18	1134 02 DŁUGORZECZNA	10	NŻ	787
REMBELSZCZYNA					
PRZYSTANEK GRANICZNY					
JANA KAZIMIERZA	19	1135 02 GRABINA	RB	NŻ	270
STREFA 2					
JANA KAZIMIERZA	20	1265 02 GAZOWNIA	RB	NŻ	525
STRUŻAŃSKA	21	1266 04 REMBELSZCZYNA	RB		1060
KĄTY WĘGIERSKIE					
STRUŻAŃSKA	22	1416 02 ANUSINEK	KF	NŻ	840
	23	1415 02 KOŚCIELNA	KF	NŻ	785
JÓZEFÓW k. LEGIONOWA					
STRUŻAŃSKA	24	1414 02 SZKOLNA	JF	NŻ	1055
	25	1413 02 OBJAZDOWA	JF	NŻ	1580
JABŁONNA					
STRUŻAŃSKA					
LEGIONOWO					
GEN.ROI	26	1417 02 GEN.ROI	LG	NŻ	1900
	27	1418 02 OS.BUKOWIEC	LG	NŻ	350
SŁONECZNA					
POLNA	28	1420 02 POLNA	LG	NŻ	760*
STRUŻAŃSKA	29	1412 02 KRAKUSA	LG	NŻ	340
ZEGRZYŃSKA	30	1371 01 ZEGRZYŃSKA	LG	NŻ	690
WARSZAWSKA	31	1370 01 SIELANKOWA	LG		1220
	32	1191 01 SOWIŃSKIEGO	LG	NŻ	380
SOBIESKIEGO	33	1190 04 SOBIESKIEGO	LG		570
	34	1230 02 SIWIŃSKIEGO	LG		535
	35	1229 02 HUSARSKA	LG		338
KRAŚIŃSKIEGO	36	1228 04 RYCERSKA	LG	NŻ	300*
SOWIŃSKIEGO	37	1193 01 MICKIEWICZA	LG	krań.	450
Wszelkie prawa zastrzeżone					Długość półkursu: 24146*

Warszawa, 2010-09-06

736

TP-LOM

Ulica / Plac / Miejscowość	Lp	Numer i nazwa przystanku	Rodzaj	Odleg.	Suma
STREFA 1					
WARSZAWA					
MODLIŃSKA	1	1013 11 ŻERAŃ FSO	01	krań.	0
	2	1013 02 ŻERAŃ FSO	01		371
	3	1015 02 KANAŁ ŻERAŃSKI	10	NŻ	728
	4	1016 02 KONWALIOWA	10		607
PŁOCHOCIŃSKA	5	1017 04 PŁOCHOCIŃSKA	10		603
	6	1124 02 WARTKA	10	NŻ	391
	7	1125 02 CEMENTOWNIA	10	NŻ	423
	8	1095 04 PKP ŻERAŃ	10		519
	9	1126 02 PŁYTOWA	10	NŻ	875
	10	1127 02 ZAPLECZE	10	NŻ	452
	11	1128 02 ZAKŁADY ZBOŻOWE	10	NŻ	474
	12	1129 02 BRUSZEWSKA	10	NŻ	667
	13	1130 02 BIAŁOLEKA	10	NŻ	775
	14	1131 02 TOMASZEW	10	NŻ	678
	15	1200 02 WILKOWIECKA	10	NŻ	426
	16	1132 02 SZAMOCIN	10	NŻ	684
	17	1133 02 KOBIAŁKA	10	NŻ	738
	18	1134 02 DŁUGORZECZNA	10	NŻ	787
REMBELSZCZYZNA					
PRZYSTANEK GRANICZNY					
JANA KAZIMIERZA	19	1135 02 GRABINA	RB	NŻ	270
STREFA 2					
JANA KAZIMIERZA	20	1265 02 GAZOWNIA	RB	NŻ	525
STRUŻAŃSKA	21	1266 04 REMBELSZCZYZNA	RB		1060
KĄTY WĘGIERSKIE					
STRUŻAŃSKA	22	1416 02 ANUSINEK	KF	NŻ	840
	23	1415 02 KOŚCIELNA	KF	NŻ	785
JÓZEFÓW k. LEGIONOWA					
STRUŻAŃSKA	24	1414 02 SZKOLNA	JF	NŻ	1055
	25	1413 02 OBJAZDOWA	JF	NŻ	1580
JABŁONNA					
STRUŻAŃSKA					
LEGIONÓW					
GEN.ROI	26	1417 02 GEN.ROI	LG	NŻ	1900
	27	1418 02 OS.BUKOWIEC	LG	NŻ	350
SŁONECZNA					
POLNA	28	1420 02 POLNA	LG	NŻ	760*
STRUŻAŃSKA	29	1412 02 KRAKUSA	LG	NŻ	340
ZEGRZYŃSKA	30	1371 01 ZEGRZYŃSKA	LG	NŻ	690
WARSZAWSKA	31	1370 01 SIELANKOWA	LG		1220
	32	1191 01 SOWIŃSKIEGO	LG	NŻ	380
SOBIESKIEGO	33	1190 04 SOBIESKIEGO	LG		570
	34	1230 02 SIWIŃSKIEGO	LG		535
	35	1229 02 HUSARSKA	LG		338
	36	1228 02 RYCERSKA	LG	NŻ	346
	37	1184 02 MONIUSZKI	LG	NŻ	400
PARKOWA	38	1196 04 PARKOWA	LG		910
	39	1261 02 BATOREGO	LG	NŻ	180
KARD. WYSZYŃSKIEGO	40	1262 02 NARUTOWICZA	LG	NŻ	420
AL.LEGIONÓW	41	1263 02 CMENTARZ	LG	NŻ	400
CYNKOWA					
SUWAŁNA	42	1264 02 ORZECHOWA	LG	NŻ	480
OLSZANKOWA	43	1208 01 OS.MŁODYCH	LG	krań.	680

Wszelkie prawa zastrzeżone

Długość półkursu: 27212*

Warszawa, 2010-09-06

736

TP-LOM-P

Ulica / Plac / Miejscowość	Lp	Numer i nazwa przystanku	Rodzaj	Odleg.	Suma
STREFA 1					
WARSZAWA					
MODLIŃSKA	1	1013 11 ŻERAŃ FSO	01	krań. 0	0
	2	1013 02 ŻERAŃ FSO	01	371	371
	3	1015 02 KANAŁ ŻERAŃSKI	10	NŻ 728	1099
	4	1016 02 KONWALIOWA	10	607	1706
PŁOCHOCIŃSKA	5	1017 04 PŁOCHOCIŃSKA	10	603	2309
	6	1124 02 WARTKA	10	NŻ 391	2700
	7	1125 02 CEMENTOWNIA	10	NŻ 423	3123
	8	1095 04 PKP ŻERAŃ	10	519	3642
	9	1126 02 PŁYTOWA	10	NŻ 875	4517
	10	1127 02 ZAPLECZE	10	NŻ 452	4969
	11	1128 02 ZAKŁADY ZBOŻOWE	10	NŻ 474	5443
	12	1129 02 BRUSZEWSKA	10	NŻ 667	6110
	13	1130 02 BIAŁOLEKA	10	NŻ 775	6885
	14	1131 02 TOMASZEW	10	NŻ 678	7563
	15	1200 02 WILKOWIECKA	10	NŻ 426	7989
	16	1132 02 SZANOCIN	10	NŻ 684	8673
	17	1133 02 KOBIAŁKA	10	NŻ 738	9411
	18	1134 02 DŁUGORZECZNA	10	NŻ 787	10198
REMBELSZCZYNA					
PRZYSTANEK GRANICZNY					
JANA KAZIMIERZA	19	1135 02 GRABINA	RB	NŻ 270	10468
STREFA 2					
JANA KAZIMIERZA	20	1265 02 GAZOWNIA	RB	NŻ 525	10993
STRUŻAŃSKA	21	1266 04 REMBELSZCZYNA	RB	1060	12053
KĄTY WĘGIERSKIE					
STRUŻAŃSKA	22	1416 02 ANUSINEK	KF	NŻ 840	12893
	23	1415 02 KOŚCIELNA	KF	NŻ 785	13678
JÓZEFÓW k. LEGIONÓWA					
STRUŻAŃSKA	24	1414 02 SZKOLNA	JF	NŻ 1055	14733
	25	1413 02 OBJAZDOWA	JF	NŻ 1580	16313
JABŁONNA					
STRUŻAŃSKA					
LEGIONÓWO					
GEN.ROI	26	1417 02 GEN.ROI	LG	NŻ 1900	18213
	27	1418 02 OS.BUKOWIEC	LG	NŻ 350	18563
SŁONECZNA					
POLNA	28	1420 02 POLNA	LG	NŻ 760*	19323
STRUŻAŃSKA	29	1412 02 KRAKUSA	LG	NŻ 340	19663
ZEGRZYŃSKA	30	1371 01 ZEGRZYŃSKA	LG	NŻ 690	20353
WARSZAWSKA	31	1370 01 SIELANKOWA	LG	1220	21573
	32	1191 01 SOWIŃSKIEGO	LG	NŻ 380	21953
SOBIESKIEGO	33	1190 04 SOBIESKIEGO	LG	570	22523
	34	1230 02 SIWIŃSKIEGO	LG	535	23058
	35	1229 02 HUSARSKA	LG	338	23396
	36	1228 02 RYCERSKA	LG	NŻ 346	23742
	37	1184 02 MONIUSZKI	LG	NŻ 400	24142
PARKOWA	38	1196 04 PARKOWA	LG	910	25052
	39	1261 02 BATOREGO	LG	NŻ 180	25232
KARD. WYSZYŃSKIEGO	40	1262 02 NARUTOWICZA	LG	NŻ 420	25652
AL.LEGIONÓW	41	1263 02 CMENTARZ	LG	NŻ 400	26052
CYNKOWA					
SUWAŁNA	42	1264 02 ORZECHOWA	LG	NŻ 480	26532
	43	1208 02 OS.MŁODYCH	LG	540	27072
SZARYCH SZEREGÓW	44	1378 02 SZARYCH SZEREGÓW	LG	NŻ 660	27732
SIKORSKIEGO					
FABRYCZNA	45	1379 01 STAROSTWO POWIATOWE	LG	krań. 320	28052

Wszelkie prawa zastrzeżone

Długość półkursu: 28052*

Załącznik nr 11 do Aneksu nr 2 z dnia 2010-10-01
Załącznik nr 801-DP do Porozumienia Międzygminnego z dnia 31.12.2009r.

		DZIEŃ POWSZEDNI												Rozkład nr 1		WAZNY OD DNIA 2010.09.01					
LINIA 801		Zerzan FSO		P1.Kosciuszki		Zerzan FSO		P1.Kosciuszki		Zerzan FSO		P1.Kosciuszki		Zerzan FSO		P1.Kosciuszki		NR BRG	ZJAZD	DO ZAJ	
WYJAZD NR	BRG	P	O	P	O	P	O	P	O	P	O	P	O	P	O	P	O				
15.15	04	9.58	10.03	10.42	10.50	11.28	11.33	12.12	12.20	12.58	13.03	13.42	13.50	14.28	14.33	15.12	15.20	1			
13.55	08															(15.25)	15.35	04			
	056	10.28	10.33	11.12	11.20	11.58	12.03	12.42	12.50	13.28	13.33	14.12	14.35v	15.15	15.29	16.08	16.20	08			
14.45	09	10.58	11.03	11.42	11.50	12.28	12.33	13.12	13.20	13.58	14.03	14.42	14.50	15.30	15.44	16.23	16.35	056			
												(14.05)	14.15	14.53	15.03	16.05		2			
												(14.55)	15.05	15.45	15.59	16.38	16.50	09			
		16.00	16.14	16.53	17.05	17.45	17.59	18.36	18.58	19.36	19.44	20.21	20.50	21.27	21.30	22.07	22.20	1			
		16.15	16.29	17.08	17.20	18.00	18.14	18.51	19.20	19.58	(20.00)							04		20.47	
		16.30	16.44	17.23	17.35	18.15	(18.29)											08		19.16	
	056	16.45	16.59	17.38	17.50	18.30	18.44	19.21										056			
		17.00	17.14	17.53	18.05	18.45	18.59	19.36	19.50	20.28	20.30	21.07	21.20	21.57	(21.58)v			2		22.39	
		17.15	17.29v	18.06	18.20	19.00	19.14	19.51	20.20v	20.57	21.00	21.37	21.50	22.27	(22.28)			3		23.09	
		17.30	17.44	18.21	18.37v	19.15	(19.29)											09		20.16	
		1	22.57	(22.58)														1		23.39	

* - dojazd płatny od przystanku PLOCHOCINSKA 02
PODZIAŁ BRYGAD: ITSmega: 05a,056,07a, Pozostałe brygady R-13

Załącznik nr 12 do Aneksu nr 2 z dnia... 2010-10-01

Załącznik Nr 801-TP do Porozumienia Międzygminnego
z dnia 31.12.2009r. -

Warszawa, 2010-09-06

801

TP-FSO

Ulica / Plac / Miejscowość	Lp	Numer i nazwa przystanku	Rodzaj	Odleg.	Suma
STREFA 2					
LEGIONOWO					
PL. KOŚCIUSZKI	1	1369 01 PL.KOŚCIUSZKI	LG	krań.	0
KWIATOWA					
PRZEMYSŁOWA					
DALOWA					
HANDLOWA					
KOŚCIUSZKI					
SŁOWACKIEGO	2	1368 01 SŁOWACKIEGO	LG	NŻ	730*
	3	1367 01 OS.BATOREGO	LG	NŻ	410
JAGIELLOŃSKA	4	1311 02 CH BŁĘKITNE	LG	NŻ	500*
MICKIEWICZA	5	1310 01 OS. JAGIELLOŃSKA	LG	NŻ	690
SOWIŃSKIEGO	6	1193 01 MICKIEWICZA	LG		590
	7	1192 01 3 MAJA	LG		545
PIŁSUDSKIEGO	8	1302 03 RONDO PONIATOWSKIEGO	LG		230
SOBIESKIEGO	9	1230 01 SIWIŃSKIEGO	LG		710
WARSZAWSKA	10	1190 01 SOBIESKIEGO	LG		470
JABŁONNA					
ZEGRZYŃSKA					
obwodnica Jabłonny					
PRZYLESIE					
AKADEMIJNA	11	1408 01 AKADEMIJNA	JB		2640
PRZYLESIE	12	1409 01 OS.PRZYLESIE	JB		360
obwodnica Jabłonny					
MODLIŃSKA					
WARSZAWA					
PRZYSTANEK GRANICZNY					
MODLIŃSKA	13	1027 01 BUKÓW	10	NŻ	2420
STREFA 1					
MODLIŃSKA	14	1366 01 ALUZYJNA	10	NŻ	720
	15	1026 01 DĄBRÓWKA SZLACHECKA	10	NŻ	440
	16	1025 01 POETÓW	10		397
	17	1024 01 WINNICA	10	NŻ	778
	18	1023 01 HENRYKÓW	10	NŻ	465
	19	1022 01 KLASYKÓW	10	NŻ	444
	20	1021 01 DROGOWA	10	NŻ	461
	21	1254 01 PODRÓŻNICZA	10	NŻ	362
	22	1020 01 BIAŁOLEKA-RATUSZ	10	NŻ	401
	23	1019 01 OBRAZKOWA	10	NŻ	694
	24	1018 01 EKSPRESOWA	10		397
	25	1017 01 PŁOCHOCIŃSKA	10	NŻ	606
	26	1016 01 KONWALICOWA	10		648
	27	1014 51 EC ŻERAŃ	10	NŻ	1087
	28	1013 10 ŻERAŃ FSO	01	krań.	532

Wszelkie prawa zastrzeżone

Długość półkursu: 18727*

Warszawa, 2010-09-06

801

TP-PKO

Ulica / Plac / Miejscowość	Lp	Numer i nazwa przystanku	Rodzaj	Odleg.	Suma
===== STREFA 1 =====					
MODLIŃSKA	1	1013 10 ŻERAŃ FSO	01 krań.	0	0
	2	1013 02 ŻERAŃ FSO	01	377	377
	3	1015 02 KANAŁ ŻERAŃSKI	10 NŻ	728	1105
	4	1016 02 KONWALIOWA	10	607	1712
	5	1017 02 PŁOCHOCIŃSKA	10 NŻ	666	2378
	6	1018 02 EKSPRESOWA	10	585	2963
	7	1019 02 OBRAZKOWA	10 NŻ	328	3291
	8	1020 02 BIAŁOLEKA-RATUSZ	10 NŻ	729	4020
	9	1254 02 PODRÓZNICZA	10 NŻ	346	4366
	10	1021 02 DROGOWA	10 NŻ	394	4760
	11	1022 02 KLASYKÓW	10 NŻ	491	5251
	12	1023 02 HENRYKÓW	10 NŻ	488	5739
	13	1024 02 WINNICA	10 NŻ	419	6158
	14	1025 02 POETÓW	10	741	6899
	15	1026 02 DĄBRÓWKA SZLACHECKA	10 NŻ	447	7346
	16	1366 02 ALUZYJNA	10 NŻ	380	7726
===== PRZYSTANEK GRANICZNY =====					
MODLIŃSKA	17	1027 02 BUKÓW	10 NŻ	740	8466
===== STREFA 2 =====					
JABŁONNA					
MODLIŃSKA obwodnica Jabłonny					
PRZYLESIE	18	1409 02 OS. PRZYLESIE	JB	2360	10826
AKADEMIJNA	19	1408 01 AKADEMIJNA	JB	310	11136
PRZYLESIE obwodnica Jabłonny					
ZEGRZYŃSKA					
LEGIONOWO					
WARSZAWSKA	20	1190 04 SOBIEŃSKIEGO	LG	2560	13696
SOBIEŃSKIEGO	21	1230 04 SIWIŃSKIEGO	LG	570	14266
PIĘSUDSKIEGO	22	1192 02 3 MAJA	LG	720	14986
SOWIŃSKIEGO	23	1193 04 MICKIEWICZA	LG	610	15596
MICKIEWICZA	24	1310 02 OS. JAGIELLOŃSKA	LG NŻ	350	15946
JAGIELLOŃSKA	25	1311 01 CH BŁEKITNE	LG NŻ	800*	16746
SŁOWACKIEGO	26	1367 02 OS. BĄTOREGO	LG NŻ	350*	17096
KOŚCIUSZKI	27	1368 02 SŁOWACKIEGO	LG NŻ	320*	17416
HANDŁOWA					
PL. KOŚCIUSZKI	28	1369 01 PL. KOŚCIUSZKI	LG krań.	450*	17866

Wszelkie prawa zastrzeżone

Długość półkursu: 17866*

Załącznik nr 13 do Aneksu nr 2 z dnia 2010 -09- 2 1
Załącznik nr N63-NOC do Porozumienia Międzygminnego z dnia 31.12.2009r.

LINIA N63		ROZKŁAD NOCNY I WEEKENDOWY												WAZNY OD 05.08.2010	
WYJAZD NR BRG	DW.CENTRAL	LEGIONOWO	DW.CENTRAL	LEGIONOWO	DW.CENTRAL	LEGIONOWO	DW.CENTRAL	LEGIONOWO	DW.CENTRAL	LEGIONOWO	NR BRG	ZJAZD			
KR 7002 TP-DWC	3065 TP-SAD														
Z ZAJ	P	O	P	O	P	O	P	O	P	O	P	O	P	O	
246	510	-->	[23.17n	23.55	0.15j	1.25	2.00	2.53	3.15m	[4.10]	-->	723		246	
247			N13	-->	1.15j	2.25	3.00	3.53	(4.15)h	[4.54]				247	
205	723	-->	(0.32)	1.00	1.53	2.15j	3.25	3.48c	4.53	(4.58)				205	

Symbol (używane także w informacji dla pasażerów):
 h - kurs tylko do przystanku HENRYKOW
 j - kurs do os. Jagiellonska z podjazdem do Chotomowa
 m - kurs tylko do przystanku Mickiewicza
 c - kurs przez Chotomow

Symbol inne:
 n - kurs z przystanku Nowodwory

W nawiasach kwadratowych podano chwile odjazdów/ przyjazdów z przystanków innych niż kraniec OS.JAGIELLONSKA LG 04

Załącznik nr 14 do Aneksu nr 2 z dnia 2010-09-21

Załącznik Nr N63-TP do Porozumienia Międzygminnego
z dnia 31.12.2009r. -

N63

Trasa objazdowa

TO-DWC

Ulica / Plac / Miejscowość	Lp	Numer i nazwa przystanku	Rodzaj	Odleg.	Suma
STREFA 2					
LEGIONOWO					
MICKIEWICZA STEFANA BATOREGO KRASIŃSKIEGO JAGIELLOŃSKA PIŁSUDSKIEGO	1	1310 04 OS. JAGIELLOŃSKA	LG	krań. 0	0
	2	1311 03 CH BŁEKITNE	LG	NŻ 1300*	1300
	3	1302 03 RONDO PONIATOWSKIEGO	LG	NŻ 480	1780
	4	1230 01 SIWIŃSKIEGO	LG	NŻ 710	2490
	5	1190 01 SOBIESKIEGO	LG	NŻ 470	2960
JABŁONNA					
ZEGRZYŃSKA MODLIŃSKA	6	1188 01 PAŁAC	JB	NŻ 1540	4500
	7	1187 01 SZKOLNA	JB	NŻ 690	5190
	8	1186 01 PIASKOWA	JB	NŻ 530	5720
	9	1185 01 BUCHNIK	JB	NŻ 620	6340
WARSZAWA					
PRZYSTANEK GRANICZNY					
MODLIŃSKA	10	1027 01 BUKÓW	10	NŻ 1160	7500
STREFA 1					
MODLIŃSKA	11	1366 01 ALUZYJNA	10	NŻ 720	8220
	12	1026 01 DĄBRÓWKA SZLACHECKA	10	NŻ 440	8660
	13	1025 01 POETÓW	10	NŻ 397	9057
	14	1024 01 WINNICA	10	NŻ 778	9835
MEHOFFERA	15	1023 03 HENRYKÓW	10	NŻ 494	10329
	16	1117 01 CHĘCIŃSKA	10	NŻ 270	10599
HANKI ORDONÓWNY	17	1316 01 PASŁĘCKA	10	NŻ 454	11053
	18	1315 01 STRUMYKOWA	10	NŻ 390	11443
ŚWIATOWIDA	19	1253 01 NOWODWORY	10	NŻ 400	11843
	20	1298 01 STEFANIKA	10	NŻ 530	12373
	21	1195 01 MEHOFFERA	10	NŻ 665	13038
ĆMIEŁOWSKA	22	1277 04 TARCHOMIN	10	NŻ 710	13748
	23	1314 01 KAMIŃSKIEGO	10	NŻ 260	14008
MILEŃSKA	24	1313 01 ĆMIEŁOWSKA	10	NŻ 560	14568
	25	1312 01 CERAMICZNA	10	NŻ 700	15268
ŚWIATOWIDA MODLIŃSKA	26	1020 01 BIAŁOLEKA-RATUSZ	10	NŻ 330	15598
	27	1019 01 DBRAZKOWA	10	NŻ 694	16292
	28	1018 01 EKSPRESOWA	10	NŻ 397	16689
	29	1017 01 PŁOCHOCIŃSKA	10	NŻ 606	17295
	30	1016 01 KONWALIOWA	10	NŻ 648	17943
	31	1014 51 EC ŻERAŃ	10	NŻ 1087	19030
JAGIELLOŃSKA	32	1013 01 ŻERAŃ FSO	01	NŻ 568	19598
	33	1012 01 DYREKCJA FSO	01	NŻ 470	20068
	34	1011 01 BUDZYŃSKIEJ-TYLICKIEJ	01	NŻ 559	20627
	35	1010 01 ŚLIWICE	01	NŻ 455	21082
	36	1008 01 PIMOT	01	NŻ 999	22081
RONDO STARZYŃSKIEGO JAGIELLOŃSKA PL. HALLERA	37	1006 09 RONDO STARZYŃSKIEGO	01	NŻ 911	22992
	38	1005 06 PL. HALLERA	01	NŻ 699	23691
	39	1073 02 DĄBROWSZCZAKÓW	01	NŻ 190	23881
DĄBROWSZCZAKÓW INŻYNIERSKA WILEŃSKA TARGÓWA AL. SOLIDARNOŚCI MOST ŚLĄSKO-DĄBROWSKI GRODZKA WYBRZEŻE GDAŃSKIE WYBRZEŻE KOŚCIUSZKOWSKIE KAROWA DOBRA	40	1066 01 INŻYNIERSKA	01	NŻ 413	24294
	41	1003 05 DW. WILEŃSKI	01	NŻ 684	24978
	42	7058 01 NOWY ZJAZD	07	NŻ 1752	26730
	43	7060 01 DOBRA	07	NŻ 432	27162
	44	7061 01 BIBLIOTEKA UNIWERSYTECKA	07	NŻ 252	27414
	45	7062 01 ZAJĘCZA	07	NŻ 372	27786
	46	7067 02 TOPIEL	07	NŻ 262	28048
TAMKA KOPERNIKA ŚWIĘTOKRZYSKA	47	7043 04 NOWY ŚWIAT	07	NŻ 762	28810
	48	7014 04 METRO ŚWIĘTOKRZYSKA	07	NŻ 729	29539
RONDO ONZ AL. JANA PAWŁA II tunel pod al. Jana Pawła II jezdni p.n. DW.CENTRALNEGO	49	7088 01 RONDO ONZ	07	NŻ 778	30317
	50	7002 31 DW.CENTRALNY	07	krań. 740*	31057

WYBRZEŻE KOŚCIUSZKOWSKIE KAROWA DOBRA	53	7058 01 NOWY ZJAZD	07	NŻ 1752	33490
	54	7060 01 DOBRA	07	NŻ 432	33922
	55	7061 01 BIBLIOTEKA UNIWERSYTECKA	07	NŻ 252	34174
	56	7062 01 ZAJĘCZA	07	NŻ 372	34546
	57	7067 02 TOPIEL	07	NŻ 262	34808
TAMKA KOPERNIKA ŚWIĘTOKRZYSKA	58	7043 04 NOWY ŚWIAT	07	NŻ 762	35570
	59	7014 04 METRO ŚWIĘTOKRZYSKA	07	NŻ 729	36299
RONDO ONZ AL. JANA PAWŁA II tunel pod al. Jana Pawła II jezdni p.n. DW.CENTRALNEGO	60	7088 01 RONDO ONZ	07	NŻ 778	37077
	61	7002 31 DW.CENTRALNY	07	krań. 740*	37817

Wszelkie prawa zastrzeżone

Długość pól kursu: 37817*

Warszawa, 2010-09-09

Trasa objazdowa

N63

TO-DWC-C

Ulica / Plac / Miejscowość	Lp	Numer i nazwa przystanku	Rodzaj	Odleg.	Suma
===== STREFA 2 =====					
LEGIONOWO					
MICKIEWICZA	1	1310 04 OS. JAGIELLOŃSKA	LG	krań.	0
STEFANA BATOREGO	2	1309 02 KS. SKORUPKI	LG	NŻ	630
KRASINSKIEGO	3	1196 02 PARKOWA	LG	NŻ	1200
JAGIELLOŃSKA	4	1197 03 PKP LEGIONOWO-PRYZSTANEK	LG	NŻ	1710
RONDO J. PIŁSUDSKIEGO	5	1308 02 KOŚCIUSZKI	LG	NŻ	2300
GDAŃSKA	6	1307 02 PIUSA XI	CT	NŻ	2780
RONDO J. PIŁSUDSKIEGO	7	1306 01 CHOTOMÓW	CT	NŻ	3880
KOŚCIUSZKI	8	1307 01 PIUSA XI	CT	NŻ	5030
CHOTOMÓW					
PIUSA XI	9	1308 01 KOŚCIUSZKI	LG	NŻ	5520
PL 3. KOMPANII AK	10	1197 02 PKP LEGIONOWO-PRYZSTANEK	LG	NŻ	6140
PIUSA XI	11	1196 01 PARKOWA	LG	NŻ	6560
LEGIONOWO					
KOŚCIUSZKI	12	1309 01 KS. SKORUPKI	LG	NŻ	7130
RONDO J. PIŁSUDSKIEGO	13	1311 03 CH. BŁEKITNE	LG	NŻ	8060
JAGIELLOŃSKA	14	1302 03 RONDO PONIATOWSKIEGO	LG	NŻ	8540
PIŁSUDSKIEGO	15	1230 01 SIWIŃSKIEGO	LG	NŻ	9250
SOBIESKIEGO	16	1190 01 SOBIESKIEGO	LG	NŻ	9720
WARSZAWSKA	17	1188 01 PAŁAC	JB	NŻ	11260
JABŁONNA					
ZEGRZYŃSKA	18	1187 01 SZKOLNA	JB	NŻ	11950
MODLIŃSKA	19	1186 01 PIASKOWA	JB	NŻ	12480
WARSZAWA					
===== PRYZSTANEK GRANICZNY =====					
MODLIŃSKA	20	1185 01 BUCHNIK	JB	NŻ	13100
===== STREFA 1 =====					
MODLIŃSKA	21	1027 01 BUKÓW	10	NŻ	14260
WARSZAWA					
MEHOFFERA	22	1366 01 ALUZYJNA	10	NŻ	14980
HANKI ORDONÓWNY	23	1026 01 DĄBRÓWKA SZLACHECKA	10	NŻ	15420
ŚWIATOWIDA	24	1025 01 POETÓW	10	NŻ	15817
ĆMIEŁOWSKA	25	1024 01 WINNICA	10	NŻ	16595
MILEŃJNA	26	1023 03 HENRYKÓW	10	NŻ	17089
ŚWIATOWIDA	27	1117 01 CHECIŃSKA	10	NŻ	17359
MODLIŃSKA	28	1316 01 PASŁĘCKA	10	NŻ	17813
JAGIELLOŃSKA	29	1315 01 STRUMYKOWA	10	NŻ	18203
RONDO STARZYŃSKIEGO	30	1253 01 NOWODWORY	10	NŻ	18603
JAGIELLOŃSKA	31	1298 01 STEFANIKA	10	NŻ	19133
JAGIELLOŃSKA	32	1195 01 MEHOFFERA	10	NŻ	19798
JAGIELLOŃSKA	33	1277 04 TARCHOMIN	10	NŻ	20508
JAGIELLOŃSKA	34	1314 01 KAMIŃSKIEGO	10	NŻ	20768
JAGIELLOŃSKA	35	1313 01 ĆMIEŁOWSKA	10	NŻ	21328
JAGIELLOŃSKA	36	1312 01 CERAMICZNA	10	NŻ	22028
JAGIELLOŃSKA	37	1020 01 BIAŁOLEKA-RATUSZ	10	NŻ	22358
JAGIELLOŃSKA	38	1019 01 OBRAZKOWA	10	NŻ	23052
JAGIELLOŃSKA	39	1018 01 EKSPRESOWA	10	NŻ	23449
JAGIELLOŃSKA	40	1017 01 PŁOCHOCIŃSKA	10	NŻ	24055
JAGIELLOŃSKA	41	1016 01 KONWALIONA	10	NŻ	24703
JAGIELLOŃSKA	42	1014 51 EC ŻERAŃ	10	NŻ	25790
JAGIELLOŃSKA	43	1013 01 ŻERAŃ FSO	01	NŻ	26358
JAGIELLOŃSKA	44	1012 01 DYREKCJA FSO	01	NŻ	26828
JAGIELLOŃSKA	45	1011 01 BUDZYŃSKIEJ-TYLICKIEJ	01	NŻ	27387
JAGIELLOŃSKA	46	1010 01 ŚLIWICE	01	NŻ	27842
JAGIELLOŃSKA	47	1008 01 PIMOT	01	NŻ	28841
JAGIELLOŃSKA	48	1006 09 RONDO STARZYŃSKIEGO	01	NŻ	29752
JAGIELLOŃSKA	49	1005 06 PL. HALLERA	01	NŻ	30451
JAGIELLOŃSKA	50	1073 02 DĄBROWSZCZAKÓW	01	NŻ	30641
JAGIELLOŃSKA	51	1066 01 INŻYNIERSKA	01	NŻ	31054
JAGIELLOŃSKA	52	1003 05 DW. WILEŃSKI	01	NŻ	31738

Wszelkie prawa zastrzeżone

Długość półkursu: 31057*

Warszawa, 2010-09-09

Trasa objazdowa

N63

TO-L6K-C

Ulica / Plac / Miejscowość	Lp	Numer i nazwa przystanku	Rodzaj	Odleg.	Suma
STREFA 1					
WARSZAWA					
jezdnia płn. DW.CENTRALNEGO początek objazdu	1	7002 31 DW.CENTRALNY	07 krań.	0	0
EMILII PLATER AL.JEROZOLIMSKIE MARSZAŁKOWSKA	2	7013 04 CENTRUM	07	800*	800
	3	7014 02 METRO ŚWIĘTOKRZYSKA	07 NŻ	321	1121
koniec objazdu					
ŚWIĘTOKRZYSKA KOPERNIKA TAMKA	4	7043 03 NOWY ŚWIAT	07 NŻ	680*	1801
	5	7067 01 TOPIEL	07 NŻ	812	2613
	6	7079 03 POMNIK SYRENY	07 NŻ	420*	3033
MOST ŚWIĘTOKRZYSKI WYBRZEŻE SZCZECIŃSKIE OKRZEI TARGOWA	7	1232 03 SOKOŁA	01 NŻ	740*	3773
	8	1220 01 SIERAKOWSKIEGO	01 NŻ	1100	4873
RATUSZOWA DĄBROWSZCZAKÓW PL.HALLERA	9	1003 06 DW.WILEŃSKI	01 NŻ	804	5677
	10	1066 06 INŻYNIERSKA	01 NŻ	442	6119
JAGIELLOŃSKA	11	1073 01 DĄBROWSZCZAKÓW	01 NŻ	516	6635
	12	1005 05 PL.HALLERA	01 NŻ	310	6945
RONDO STARZYŃSKIEGO JAGIELLOŃSKA	13	1006 10 RONDO STARZYŃSKIEGO	01 NŻ	495	7440
	14	1008 02 PIMOT	01 NŻ	1001	8441
	15	1010 02 ŚLIWICE	01 NŻ	891	9332
	16	1011 02 BUDZYŃSKIEJ-TYLICKIEJ	01 NŻ	430	9762
	17	1012 02 DYREKCJA FSO	01 NŻ	591	10353
MODLIŃSKA wjazd na pętlę MODLIŃSKA	18	1013 09 ŻERAŃ FSO	01	884	11237
	19	1013 02 ŻERAŃ FSO	01 NŻ	383	11620
	20	1015 02 KANAŁ ŻERAŃSKI	10 NŻ	728	12348
	21	1016 02 KONWALIOWA	10 NŻ	607	12955
	22	1017 02 PŁOCHOCIŃSKA	10 NŻ	666	13621
	23	1018 02 EKSPRESOWA	10 NŻ	585	14206
	24	1019 02 OBRAZKOWA	10 NŻ	328	14534
ŚWIATOWIDA MILEŃJNA CMIEŁOWSKA	25	1020 03 BIAŁOLEKA-RATUSZ	10 NŻ	750	15284
	26	1312 02 CERAMICZNA	10 NŻ	290	15574
	27	1313 03 CMIEŁOWSKA	10 NŻ	700	16274
ŚWIATOWIDA	28	1314 02 KANIŃSKIEGO	10 NŻ	560	16834
	29	1277 02 TARCHOMIN	10 NŻ	270	17104
	30	1195 02 MEHOFFERA	10 NŻ	710	17814
	31	1298 02 STEFANIKA	10 NŻ	680	18494
HANKI ORDONÓWNY	32	1253 04 NOWODWORY	10 NŻ	530	19024
	33	1315 02 STRUMYKOWA	10 NŻ	390	19414
	34	1316 02 PASŁĘCKA	10 NŻ	330	19744
MEHOFFERA MODLIŃSKA	35	1117 02 CHECIŃSKA	10 NŻ	490	20234
	36	1023 02 HENRYKÓW	10 NŻ	380	20614
	37	1024 02 WINNICA	10 NŻ	419	21033
	38	1025 02 POETÓW	10 NŻ	741	21774
	39	1026 02 DĄBRÓWKA SZLACHECKA	10 NŻ	447	22221
	40	1366 02 ALUZYJNA	10 NŻ	380	22601
PRZYSTANEK GRANICZNY MODLIŃSKA	41	1027 02 BUKÓW	10 NŻ	740	23341
STREFA 2					
JABŁONNA					
MODLIŃSKA	42	1185 02 BUCHNIK	JB NŻ	1000	24341
	43	1186 02 PIASKOWA	JB NŻ	810	25151
	44	1187 02 SZKOŁNA	JB NŻ	710	25861
ZEGRZYŃSKA LEGIONOWO	45	1188 04 PAŁAC	JB NŻ	640	26501
WARSZAWSKA SOBIESKIEGO PIŁSUDSKIEGO SOMIŃSKIEGO NICKIEWICZA	46	1190 04 SOBIESKIEGO	LG NŻ	1420	27921
	47	1230 04 SIWIŃSKIEGO	LG NŻ	570	28491
	48	1192 02 3 MAJA	LG NŻ	720	29211
	49	1193 04 MICKIEWICZA	LG NŻ	610	29821
JAGIELLOŃSKA	50	1310 02 OS.JAGIELLOŃSKA	LG NŻ	350	30171
	51	1309 02 KS.SKORUPKI	LG NŻ	350	30521
	52	1196 02 PARKOWA	LG NŻ	570	31091
RONDO J.PIŁSUDSKIEGO GDAŃSKA	53	1197 03 PKP LEGIONOWO-PRZYSTANEK	LG NŻ	510	31601

RONDO J.PIŁSUDSKIEGO KOŚCIUSZKI	54	1308 02 KOŚCIUSZKI	LG NŻ	590	32191
CHOTOMÓW	55	1307 02 PIUSA XI	CT NŻ	480	32671
PIUSA XI	56	1306 01 CHOTOMÓW	CT NŻ	1100	33771
PL 3. KOMPANII AK PIUSA XI	57	1307 01 PIUSA XI	CT NŻ	1150	34921
LEGIONOWO	58	1308 01 KOŚCIUSZKI	LG NŻ	490	35411
KOŚCIUSZKI RONDO J.PIŁSUDSKIEGO JAGIELLOŃSKA	59	1197 02 PKP LEGIONOWO-PRZYSTANEK	LG NŻ	620	36031
	60	1196 01 PARKOWA	LG NŻ	420	36451
	61	1309 01 KS.SKORUPKI	LG NŻ	570	37021
MICKIEWICZA	62	1310 04 OS.JAGIELLOŃSKA	LG krań.	290	37311

Wszelkie prawa zastrzeżone

Długość półkursu: 37311*

280

ROZSTRZYGNIĘCIE NADZORCZE

WOJEWODY MAZOWIECKIEGO

Nr LEX.I.RM.0911- 74/10

z dnia 13 grudnia 2010 r.

Na podstawie art. 91 ust. 1 ustawy z dnia 8 marca 1990r. o samorządzie gminnym (Dz.U. z 2001r. Nr 142, poz. 1591, z 2002r. Nr 23, poz. 220, Nr 62, poz. 558, Nr 113, poz. 984, Nr 153, poz. 1271 i Nr 214, poz. 1806, z 2003r. Nr 80, poz. 717, Nr 162, poz. 1568, z 2004r. Nr 102, poz. 1055 i Nr 116, poz. 1203, z 2005r. Nr 172, poz. 1441 i Nr 175, poz. 1457, z 2006r. Nr 17, poz. 128 i Nr 181, poz. 1337, z 2007r. Nr 48, poz. 327, Nr 138, poz. 974 i Nr 173, poz. 1218, z 2008r. Nr 180, poz. 1111 i Nr 223, poz. 1458, z 2009r. Nr 52, poz. 420 i Nr 157, poz. 1241 oraz z 2010r. Nr 28, poz. 142 i 146 i Nr 40 poz. 230 i Nr 106 poz. 675) stwierdzam nieważność uchwały nr LV/416/2010 Rady Miejskiej w Łomiankach z dnia 4 listopada 2010r. w sprawie uchwalenia miejscowego planu zagospodarowania przestrzennego „Sierakowska” w części dotyczącej działki oznaczonej numerem ewidencyjnym 101/8, pochodzącej z obrębu 21, jednostka ewidencyjna Łomianki, jako niezgodnej z art. 15 ust. 1, w związku z art. 14 ust. 1 i 2 ustawy z dnia 27 marca 2003r. o planowaniu i zagospodarowaniu przestrzennym (Dz.U. Nr 80, poz. 717 z późn. zm., w brzmieniu przed wejściem w życie ustawy z dnia 25 czerwca 2010r. o zmianie ustawy o planowaniu i zagospodarowaniu przestrzennym, ustawy o Państwowej Inspekcji Sanitarnej oraz ustawy o ochronie zabytków i opiece nad zabytkami (Dz.U. Nr 130, poz. 871), oraz uchwałą nr XXI/143/2004 Rady Miejskiej w Łomiankach z dnia 30 czerwca 2004r. w sprawie przystąpienia do sporządzenia miejscowego planu zagospodarowania przestrzennego: „Sierakowska” i uchwałą nr XXV/165/2004 Rady Miejskiej w Łomiankach z dnia 9 listopada 2004r. w sprawie zmiany uchwały nr XXI/143/2004 z dnia 30 czerwca 2004r. dotyczącej przystąpienia do sporządzenia miejscowego planu zagospodarowania przestrzennego: „Sierakowska”.

Uzasadnienie

Rada Miejska w Łomiankach na sesji w dniu 4 listopada 2010r. podjęła uchwałę nr LV/416/2010 w sprawie uchwalenia miejscowego planu zagospodarowania przestrzennego „Sierakowska”.

Uchwałę tę podjęto na podstawie art. 18 ust. 2 pkt 5 i art. 40 ust. 1 ustawy o samorządzie gmin-

nym oraz na podstawie art. 20 ust. 1 ustawy o planowaniu i zagospodarowaniu przestrzennym.

W przedmiotowej uchwale doszło do naruszenia niżej wymienionych przepisów ustawy o planowaniu i zagospodarowaniu przestrzennym:

- art. 14 ust. 1 [W celu ustalenia przeznaczenia terenów, w tym dla inwestycji celu publicznego, oraz określenia sposobów ich zagospodarowania i zabudowy rada gminy podejmuje uchwałę o przystąpieniu do sporządzenia miejscowego planu zagospodarowania przestrzennego (...)];
- art. 14 ust. 2 [Integralną częścią uchwały o przystąpieniu do sporządzenia miejscowego planu zagospodarowania przestrzennego jest załącznik graficzny przedstawiający granice obszaru objętego projektem planu.];
- art. 15 ust. 1 [Wójt, burmistrz albo prezydent miasta sporządza projekt planu miejscowego (...) zgodnie z zapisami studium oraz z przepisami odrębnymi, odnoszącymi się do obszaru objętego planem].

Uchwała o przystąpieniu do sporządzenia miejscowego planu zagospodarowania przestrzennego, jest pierwszym etapem prowadzącym do uchwalenia planu, inicjującym proces tworzenia aktu prawa miejscowego. Wyłącznym przedmiotem uchwały w sprawie przystąpienia do sporządzenia planu miejscowego jest określenie granic obszaru objętego przyszłym planem. Rolą uchwały w sprawie przystąpienia do sporządzenia planu miejscowego jest więc wyłącznie zakomunikowanie wszczęcia właściwego procesu planistycznego oraz wyznaczenie - w załączniku graficznym - granic obszaru, jakiego dotyczyć będą ustalenia przyszłego planu. Podkreślić przy tym należy, iż terytorialny zasięg miejscowego planu zagospodarowania przestrzennego obejmuje z reguły część obszaru gminy, stąd nieodzownym elementem uchwały uruchamiającej postępowanie w tym przedmiocie jest jednoznaczne wskazanie terenu, do którego odnosi się powyższa uchwała i następująca po niej procedura. Na podstawie art. 14 ust. 2 ustawy o planowaniu i zagospodarowaniu przestrzennym, graficzny załącznik został uznany za obligatoryjną formę określenia obszaru objętego projektem planu.

Rada Miejska w Łomiankach podczas sesji w dniu 30 czerwca 2004r. podjęła, uchwałę nr XXI/143/2004 w sprawie przystąpienia do sporządzenia miejscowego planu zagospodarowania przestrzennego: „Sierakowska”. Podstawą prawną podjęcia w/w uchwały był m.in. art. 14 ust. 1 ustawy o planowaniu i zagospodarowaniu przestrzennym. W § 1 uchwały nr XXI/143/2004 wskazano, iż przystępuje się do sporządzenia planu miejscowego „[...] ograniczonego: zachodnią granicą działki 73/8; ulicą Prosta; południową granicą działek 83/12, 84/13 i 101/7; granicą działek 101/7 i 101/8; ulicami: Sasanki, Michałowicza oraz Przebiśniega; granicą działek 88 i 89; granicą działek 85 i 86 oraz ulicą Kolejową.”

Z opisu słownego przebiegu granic, obszaru objętego projektem planu miejscowego, jak również z załącznika graficznego do podjętej uchwały (quod vide § 2 uchwały), na którym stosownie do wymogów art. 14 ust. 2 ustawy o planowaniu i zagospodarowaniu przestrzennym, przedstawiono granice obszaru objętego projektem planu miejscowego, jednoznacznie wynika, iż granica planu winna przebiegać po granicy działki nr ew. 101/7 i 101/8 z obrębem 21, jednostka ewidencyjna Łomianki, w ten sposób, iż planem objęta jest jedynie działka nr 101/7, zaś poza planem winna znaleźć się działka nr ew. 101/8.

W dniu 9 listopada 2004r. Rada Miejska w Łomiankach podjęła uchwałę nr XXV/165/2004 w sprawie zmiany uchwały nr XXI/143/2004 z dnia 30 czerwca 2004r. dotyczącej przystąpienia do sporządzenia miejscowego planu zagospodarowania przestrzennego: „Sierakowska”. Zgodnie z podjętą uchwałą nadano nowe brzmienie § 1 uchwały z dnia 30 czerwca 2004r. w zakresie opisu słownego granic, obszaru objętego projektem planu miejscowego, ograniczonego: zachodnią granicą działki 73/18, ulicą Prosta, południową granicą działek 83/12, 84/13 i 101/7, granicą działek 101/7 i 101/8, ulicami: Sasanki, Michałowicza oraz Przebiśniega, granicą działek 88 i 89, granicą działek 85 i 86 oraz ulicą Kolejową. Wyznaczony na załączniku graficznym przebieg granic nie został zmieniony w stosunku do pierwotnej uchwały.

Biorąc pod uwagę powyższe, kwestionowana, przez organ nadzoru, granica obszaru objętego planem miejscowym, winna przebiegać m.in. po południowej granicy działki oznaczonej nr ew. 101/7, a następnie załamywać się w kierunku północno – wschodnim, przebiegając po granicy działki nr ew. 101/7 i 101/8, do południowo – wschodniej linii rozgraniczającej ul. Sasanki (dz. nr ew. 614/3 z obrębem 21).

Uchwalając miejscowy plan zagospodarowania przestrzennego „Sierakowska” i obejmując jego ustaleniami działkę oznaczoną numerem ewidencyjnym 101/8 (teren oznaczony symbolem 4MN1 z przeznaczeniem pod zabudowę mieszkaniową jednorodzinną o średniej intensywności) doszło więc, nie tylko do naruszenia dyspozycji art. 14 ust. 1 i 2 ustawy o planowaniu i zagospodarowaniu przestrzennym oraz wskazanych wyżej uchwał Rady Miejskiej w Łomiankach inicjujących proces planowania przestrzennego, ale również do naruszenia art. 15 ust. 1 ustawy o planowaniu i zagospodarowaniu przestrzennym, zgodnie z którym burmistrz miasta sporządza projekt planu miejscowego zawierający część tekstową i graficzną odnoszącą się do obszaru objętego planem. Granice obszaru objętego projektem planu wyznaczone w uchwale o przystąpieniu do sporządzenia planu wiążą organy gminy w procedurze sporządzenia i uchwalenia tego planu. Stąd uchwalony plan nie może regulować obszaru wykraczającego poza terytorium ustalone w uchwale o przystąpieniu do sporządzenia miejscowego planu zagospodarowania przestrzennego, ponieważ stanowiłoby to naruszenie właściwości organu gminy.

Zmiana granic planu wymaga zmiany uchwały o przystąpieniu.

Opisywanym działaniem gmina wprowadziła w błąd tych mieszkańców, którzy nie byli świadomi, że ta nieruchomość, na etapie uchwalenia planu, zostanie do niego włączona wbrew granicom określonym uchwałą o przystąpieniu do sporządzenia planu miejscowego, przez co zostali pozbawieni możliwości obrony swoich interesów m.in. na etapie zgłaszania wniosków, czy uwag do projektu planu.

Podkreślić, przy tym należy, iż sporządzający plan miejscowy, informował mieszkańców m.in. poprzez obwieszczenie z dnia 7 lipca 2004r. i ogłoszenie zamieszczone w Gazecie Łomiankowskiej nr 15 (147) z dnia 16 lipca 2004r. o przystąpieniu do sporządzania planu miejscowego, z których wynikało, iż działka nr ew. 101/8 nie jest przedmiotem ustaleń projektu planu miejscowego. W tożsamy sposób, sporządzający plan miejscowy, Burmistrz Łomianek, informował poprzez obwieszczenie z dnia 7 lipca 2010r. znak: RGP.7321-6-5/2010 oraz poprzez ogłoszenie zamieszczone w Gazecie Łomiankowskiej nr 14 (304) z dnia 9.07.2010r. o wyłożeniu projektu planu do publicznego wglądu. Także z tych publicznie dostępnych informacji wynikało, iż przedmiotem ustaleń projektu planu nie będzie w/w działka.

Z przedstawionych względów, w świetle cytowanych powyżej przepisów, uchybienie to jest niedopuszczalne.

Równocześnie organ nadzoru wskazuje, iż w uchwale nr LV/416/2010 z dnia 4 listopada 2010r., podlegającej ocenie wraz z procedurą, stwierdzono następujące naruszenia prawa:

- stosownie do zapisów § 3 pkt 2 rozporządzenia Ministra Infrastruktury z dnia 26 sierpnia 2003r. w sprawie wymaganego zakresu projektu miejscowego planu zagospodarowania przestrzennego (Dz.U. Nr 164 poz. 1587), zwanego dalej rozporządzeniem w sprawie zakresu mpzp, projekt tekstu planu miejscowego powinien zawierać określenie granic obszaru objętego uchwałą; w podjętej uchwale nie określono granic obszaru objętego uchwałą;
- art. 2 pkt 5 ustawy o planowaniu i zagospodarowaniu przestrzennym, w związku z art. 6 ustawy z dnia 21 sierpnia 1997r. o gospodarce nieruchomościami (Dz.U. z 2010r. Nr 102, poz. 651 z późn. zm.); w ustaleniach § 7 ust. 2 pkt 2 uchwały wskazano, iż teren zieleni urządzonej (oznaczonej symbolem ZP) jest „[...] terenem przeznaczonym dla realizacji inwestycji celu publicznego”; definicja inwestycji celu publicznego została zawarta w art. 2 pkt 5 ustawy o planowaniu i zagospodarowaniu przestrzennym i należy przez nią rozumieć: działania o znaczeniu lokalnym (gminnym) i ponadlokalnym (powiatowym, wojewódzkim i krajowym), a także krajowym (obejmującym również inwestycje międzynarodowe i ponadregionalne), bez względu na status podmiotu podejmującego te działania oraz źródła ich finansowania, stanowiące realizację celów, o których mowa w art. 6 ustawy o gospodarce nieruchomościami; w art. 6 ustawy o gospodarce nieruchomościami tereny zieleni urządzonej nie zostały zaliczone do celów publicznych, a tym samym wskazane wyżej zapisy naruszają normę określoną w art. 6 ustawy o gospodarce nieruchomościami, w związku z art. 15 ust. 1 ustawy o planowaniu i zagospodarowaniu przestrzennym (plan miejscowy sporządza się zgodnie z przepisami odrębnymi);
- art. 15 ust. 2 pkt 8 ustawy o planowaniu i zagospodarowaniu przestrzennym, w związku z § 4 pkt 8 rozporządzenia w sprawie zakresu mpzp oraz art. 15 ust. 2 pkt 6 ustawy o planowaniu i zagospodarowaniu przestrzennym, w związku z § 4 pkt 6 rozporządzenia w sprawie zakresu mpzp;

Stosownie do dyspozycji art. 15 ust. 2 pkt 8 ustawy o planowaniu i zagospodarowaniu przestrzennym, w planie miejscowym, określa się obowiązkowo szczegółowe zasady i warunki scalania i podziału nieruchomości objętych planem miejscowym; przez czynności te należy rozumieć szczegółowo określoną, jednolitą pro-

cedurę scalania i podziału nieruchomości, o której mowa w Dziale III rozdz. 2 ustawy o gospodarce nieruchomościami; stosownie do zapisów § 4 pkt 6 rozporządzenia w sprawie zakresu mpzp, ustalenia dotyczące szczegółowych zasad i warunków scalania i podziału nieruchomości powinny zawierać określenie parametrów działek uzyskiwanych w wyniku scalania i podziału nieruchomości, w szczególności minimalnych lub maksymalnych szerokości frontów działek, ich powierzchni oraz określenie kąta położenia granic działek w stosunku do pasa drogowego;

W tej sytuacji uznać należy, iż ustalenia:

- § 37 uchwały, w których plan określa „zasady podziału nieruchomości gruntowych na działki budowlane”;
- § 45 uchwały, w których „dopuszcza się podziały nieruchomości niezabudowanych na działki budowlane lub nieruchomości zabudowanych dokonywane w celu wyłączenia ze współwłasności pod warunkiem, że spełniana będą wymagania ustalone dla działek budowlanych w przepisach szczególnych z zakresu budownictwa i gospodarki nieruchomościami oraz zasady określone w § 37”;
- § 46 uchwały, w którym dla terenów oznaczonych symbolem KDL i KDD „zabrania się dokonywać jakichkolwiek podziałów za wyjątkiem dostosowujących stan własnościowy do ustaleń planu”;

naruszają wskazane wyżej przepisy, wkraczając ponadto w materię zastrzeżoną dla przepisów odrębnych;

Z kolei zapisy uchwały w:

- § 67 pkt 4 lit. a i h;
- § 68 pkt 4 lit. a i g;
- § 69 pkt 4 lit. a i g;
- § 70 pkt 5 lit. a i g;

w ramach ustaleń dotyczących parametrów i wskaźników zabudowy oraz zagospodarowania terenu formułują również ustalenia dotyczące minimalnej powierzchni działki budowlanej oraz szerokości frontu, naruszają ponadto dyspozycję art. 15 ust. 2 pkt 6 ustawy o planowaniu i zagospodarowaniu przestrzennym oraz § 4 pkt 6 rozporządzenia w sprawie zakresu mpzp [ustalenia dotyczące parametrów i wskaźników kształtowania zabudowy oraz zagospodarowania terenu powinny zawierać w szczególności określenie linii zabudowy, wielkości powierzchni zabudowy w stosunku do powierzchni działki lub terenu, w tym udziału powierzchni biologicznie czynnej, a także gabarytów i wysokości projektowanej zabudowy oraz geometrii dachu], nie zaś minimalne powierzchnie działek budowlanych oraz szerokości ich frontów;

- § 14 ust. 2 rozporządzenia Ministra Infrastruktury z dnia 12 kwietnia 2002r. w sprawie warunków technicznych, jakim powinny odpowiadać budynki i ich usytuowanie (Dz.U. Nr 75, poz. 690 z późn. zm.); wskazany przepis dopuszcza zastosowanie dojścia i dojazdu do działek budowlanych w postaci ciągu pieszo-jezdnego, pod warunkiem że ma on szerokość nie mniejszą niż 5m, umożliwiającą ruch pieszy oraz ruch i postój pojazdów; tymczasem w § 74 ust. 1 pkt 2 lit. a uchwały, dla dróg wewnętrznych niewyznaczonych na rysunku planu, plan ustala szerokość „[...] minimum 4,5m – dla dróg w formie ciągów pieszo – jezdnych [...]”; Wskazana w planie szerokość 4,5m stosownie do dyspozycji § 14 ust. 3 w/w rozporządzenia [Do budynku i urządzeń z nim związanych, wymagających dojazdów, funkcję tę mogą spełniać dojścia, pod warunkiem że ich szerokość nie będzie mniejsza niż 4,5m] dotyczy co najwyżej dojść, nie zaś ciągów pieszo - jezdnych, o których mowa w § 74 ust. 1 pkt 2 lit. a uchwały.

Stwierdzono również, iż ustalenia zawarte w uchwale odwołują się do nieistniejących jednostek redakcyjnych uchwały, i tak w:

- § 21 zamieszczono odwołanie do nieistniejącego „ust. 1”;
- § 33 zamieszczono odwołanie do nieistniejących „ust. 1 i 2”;
- § 34 zamieszczono odwołanie do nieistniejących „ust. 1 i 2”.

W uchwale występują również błędy w numeracji (w § 24 po punkcie 4 jest punkt 6).

Reasumując należy stwierdzić, iż poprzez podjęcie omawianej uchwały, doszło do naruszenia zasad i trybu sporządzania planu, dającego podstawę do stwierdzenia jej nieważności w części.

Wziąwszy powyższe pod uwagę organ nadzoru stwierdza nieważność uchwały nr LV/416/2010 Rady Miejskiej w Łomiankach z dnia 4 listopada 2010r. w sprawie uchwalenia miejscowego planu zagospodarowania przestrzennego „Sierakowska” w części dotyczącej działki oznaczonej numerem ewidencyjnym 101/8 pochodzącej z obrębu 21, jednostka ewidencyjna Łomianki, co na mocy art. 92 ust. 1 ustawy o samorządzie gminnym skutkuje wstrzymaniem jej wykonania w tym zakresie, z dniem doręczenia rozstrzygnięcia.

Gminie, w świetle art. 98 ust. 1 ustawy o samorządzie gminnym, służy skarga do Wojewódzkiego Sądu Administracyjnego w Warszawie w terminie 30 dni od dnia doręczenia rozstrzygnięcia nadzorczego wnoszona za pośrednictwem organu, który skarżone orzeczenie wydał.

Wojewoda Mazowiecki
w/z:
Dariusz Piątek
Wicewojewoda Mazowiecki

281

ROZSTRZYGNIECIE NADZORCZE

WOJEWODY MAZOWIECKIEGO

Nr LEX.I.SMi.0911/67/10

z dnia 13 grudnia 2010 r.

Na podstawie art. 91 ust. 1 ustawy z dnia 8 marca 1990r. o samorządzie gminnym (Dz.U. z 2001r. Nr 142, poz. 1591, z 2002r. Nr 23, poz. 220, Nr 62, poz. 558, Nr 113, poz. 984, Nr 153, poz. 1271 i Nr 214, poz. 1806, z 2003r. Nr 80, poz. 717, Nr 162, poz. 1568, z 2004r. Nr 102, poz. 1055 i Nr 116, poz. 1203, z 2005r. Nr 172, poz. 1441 i Nr 175, poz. 1457, z 2006r. Nr 17, poz. 128 i Nr 181, poz. 1337, z 2007r. Nr 48, poz. 327, Nr 138, poz. 974 i Nr 173, poz. 1218, z 2008r. Nr 180, poz.

1111 i Nr 223, poz. 1458, z 2009r. Nr 52, poz. 420 i Nr 157, poz. 1241 oraz z 2010r. Nr 28, poz. 142 i 146, Nr 40 poz. 230 i Nr 106, poz. 675) stwierdzam nieważność § 4 ust. 3 uchwały nr 359/V/2010 Rady Miasta Józefowa z dnia 21 października 2010r. w sprawie uchwalenia miejscowego planu zagospodarowania przestrzennego miasta Józefowa – zmiany części miejscowego planu zagospodarowania przestrzennego Centrum Józefowa.

Uzasadnienie

Rada Miasta Józefowa na sesji w dniu 21 października 2010r. podjęła uchwałę nr 359/V/2010 w sprawie uchwalenia miejscowego planu zagospodarowania przestrzennego miasta Józefowa – zmiany części miejscowego planu zagospodarowania przestrzennego Centrum Józefowa.

Uchwałę tę podjęto na podstawie art. 18 ust. 2 pkt 5 ustawy o samorządzie gminnym oraz art. 20 ust. 1 ustawy z dnia 27 marca 2003r. o planowaniu i zagospodarowaniu przestrzennym (Dz.U. Nr 80, poz. 717 z późn. zm.).

Organ nadzoru, badając legalność przedmiotowej uchwały stwierdził, że jest ona niezgodna z art. 46 ustawy z dnia 7 maja 2010r. o wspieraniu rozwoju usług i sieci telekomunikacyjnych (Dz.U. Nr 106 poz. 675), w związku z art. 15 ust. 1 ustawy o planowaniu i zagospodarowaniu przestrzennym, w brzmieniu przed wejściem w życie ustawy z dnia 25 czerwca 2010r. o zmianie ustawy o planowaniu i zagospodarowaniu przestrzennym, ustawy o Państwowej Inspekcji Sanitarnej oraz ustawy o ochronie zabytków i opiece nad zabytkami (Dz.U. Nr 130, poz. 871), zwanej dalej „u.p.z.p.”.

Zgodnie z § 4 pkt 3 przedmiotowej uchwały „Na całym obszarze objętym planem wyklucza się lokalizację usług uciążliwych, w szczególności stacji paliw, stacji telefonii komórkowej”. Regulacja ta pozostaje w sprzeczności z art. 46 ustawy o wspieraniu rozwoju usług i sieci telekomunikacyjnych. Ustęp 1 powyższego artykułu stanowi, iż „Miejscowy plan zagospodarowania przestrzennego (...) nie może ustanawiać zakazów, a przyjmowane w nim rozwiązania nie mogą uniemożliwiać lokalizowania inwestycji celu publicznego z zakresu łączności publicznej, w rozumieniu przepisów ustawy z dnia 21 sierpnia 1997r. o gospodarce nieruchomościami, jeżeli taka inwestycja jest zgodna z przepisami odrębnymi”.

W miejscu tym wspomnieć należy, iż stosownie do dyspozycji art. 6 pkt 1 ustawy z dnia 21 sierpnia 1997r. o gospodarce nieruchomościami (Dz.U. z 2010r. Nr 102, poz. 651 z późn. zm.), celem publicznym jest m.in. wydzielanie gruntów pod drogi publiczne i drogi wodne, budowa, utrzymywanie oraz wykonywanie robót budowlanych tych dróg, obiektów i urządzeń transportu publicznego, a także łączności publicznej i sygnalizacji.

Pojęcie łączności publicznej, o której mowa w art. 6 pkt 1 ustawy o gospodarce nieruchomościami, zostało zdefiniowane w art. 4 pkt 18 tejże ustawy, a należy przez nie rozumieć infrastrukturę telekomunikacyjną, służącą zapewnieniu publicznie dostępnych usług telekomunikacyjnych

w rozumieniu przepisów prawa telekomunikacyjnego.

Definicja infrastruktury telekomunikacyjnej została określona w art. 2 pkt 8 ustawy z dnia 16 lipca 2004r. Prawo telekomunikacyjne (Dz.U. Nr 171 poz. 1800 z późn. zm.), i oznacza urządzenia telekomunikacyjne, oprócz telekomunikacyjnych urządzeń końcowych, oraz w szczególności linie, kanalizacje kablowe, słupy, wieże, maszty, kable, przewody oraz osprzęt, wykorzystywane do zapewnienia telekomunikacji. Z kolei w art. 2 pkt 48 ww. ustawy zdefiniowano pojęcie usług telekomunikacyjnych, przez które należy rozumieć usługi polegające głównie na przekazywaniu sygnałów w sieci telekomunikacyjnej.

Biorąc pod uwagę powyższe, za bezsporny należy uznać fakt, iż maszty oraz anteny telefonii komórkowej stanowią infrastrukturę telekomunikacyjną służącą zapewnieniu publicznie dostępnych usług telekomunikacyjnych, co wypełnia normę definicji łączności publicznej, która jest celem publicznym w rozumieniu przepisów ustawy o gospodarce nieruchomościami. Skoro zatem ustawodawca w art. 46 ust. 1 ustawy o wspieraniu rozwoju usług i sieci telekomunikacyjnych, określił, iż miejscowy plan zagospodarowania przestrzennego nie może ustanawiać zakazów, a przyjmowane w nim rozwiązania nie mogą uniemożliwiać lokalizowania inwestycji celu publicznego z zakresu łączności publicznej, w rozumieniu przepisów ustawy o gospodarce nieruchomościami, jeżeli taka inwestycja jest zgodna z przepisami odrębnymi, to zapisy § 4 pkt 3 uchwały Nr 359/V/2010 Rady Miasta Józefowa z dnia 21 października 2010r., którego dotyczy stwierdzenie nieważności, w brzmieniu: „Na całym obszarze objętym planem wyklucza się lokalizację usług uciążliwych, w szczególności stacji paliw, stacji telefonii komórkowej”, naruszają wskazany wyżej przepis, jak również przepis art. 15 ust. 1 ustawy o planowaniu i zagospodarowaniu przestrzennym, który obliguje, sporządzającego plan miejscowy, wójta, burmistrza albo prezydenta miasta do jego sporządzenia zgodnie z przepisami odrębnymi.

Wyżej wymieniona niezgodność, jako naruszenie zasad sporządzania planu miejscowego stanowi, na podstawie art. 28 ust. 1 u.p.z.p., przesłankę do stwierdzenia nieważności § 4 ust. 3 przedmiotowej uchwały.

Wziąwszy powyższe pod uwagę organ nadzoru stwierdza nieważność § 4 ust. 3 uchwały nr 359/V/2010 Rady Miasta Józefowa z dnia 21 października 2010r., co na mocy art. 92 ust. 1 ustawy o samorządzie gminnym skutkuje wstrzymaniem jego wykonania ex lege, z dniem doręczenia rozstrzygnięcia.

Gminie, w świetle art. 98 ust. 1 ustawy o samorządzie gminnym, służy skarga do Wojewódz-

kiego Sądu Administracyjnego w Warszawie w terminie 30 dni od dnia doręczenia rozstrzygnięcia nadzorczego, wnoszona za pośrednictwem organu, który zaskarżone orzeczenie wydał.

Równocześnie wskazuję, że w ocenie organu nadzoru, uchwała nr 359/V/2010 Rady Miasta Józefowa z dnia 21 października 2010r. oraz procedura sporządzania planu, naruszają przepisy art. 17 pkt 6 lit. d u.p.z.p., a także § 137, w związku z § 143 załącznika do rozporządzenia Prezesa Rady Ministrów z dnia 20 czerwca 2002r. w sprawie „Zasad techniki prawodawczej” (Dz.U. Nr 100 poz. 908), oraz art. 39 ust. 1 pkt 5, w zw. z art. 46 pkt 1 ustawy z dnia 3 października 2008r. o udostępnianiu informacji o środowisku i jego ochronie, udziale społeczeństwa w ochronie środowiska oraz o ocenach oddziaływania na środowisko (Dz.U. z 2008r. Nr 199, poz 1227 z późn. zm.), zwanej dalej ustawą o udostępnianiu informacji o środowisku.

Otóż, wbrew wymogom przepisów prawa powszechnie obowiązującego, a konkretnie art. 17 pkt 6 lit. d u.p.z.p., w toku prac planistycznych nie uzyskano opinii prezesa Urzędu Komunikacji Elektronicznej o projekcie przedmiotowego planu zagospodarowania przestrzennego. Artykuł powyższy ustanawia bowiem, że „Wójt, burmistrz albo prezydent miasta po podjęciu przez radę gminy uchwały o przystąpieniu do sporządzania planu miejscowego kolejno: (...) 6) uzyskuje opinie o projekcie planu (...) d) Prezesa Urzędu Komunikacji Elektronicznej w zakresie telekomunikacji”.

Wprawdzie ustawa ta weszła w życie dnia 17 lipca br., tj. w trakcie procedury sporządzania przedmiotowego planu, jednakże nie zawiera ona przepisów przejściowych, odnoszących się do procedur planistycznych, będących w toku w dacie wejścia ustawy w życie, co oznacza, że jej przepisy stosuje się również w takich przypadkach.

Przepisy regulujące zasady obowiązywania planu miejscowego zawiera u.p.z.p. Wspomniany akt prawny w art. 29 ust. 1 ustanawia, iż „Uchwała rady gminy w sprawie uchwalenia miejscowego planu zagospodarowania przestrzennego obowiązuje od dnia wejścia w życie w niej określonego, jednak nie wcześniej niż po upływie 30 dni od dnia ogłoszenia w dzienniku urzędowym województwa”. W związku z powyższym ustalenia § 30 uchwały tj. „do spraw z zakresu zagospodarowania przestrzennego wszczętych przed dniem wejścia w życie niniejszego planu, a nie zakończonych decyzją ostateczną, stosuje się ustalenia planu” naruszają § 137 załącznika do rozporządzenia Prezesa Rady Ministrów w sprawie „Zasad techniki prawo-

dawczej”, który stanowi, iż „w uchwale i zarządzeniu nie powtarza się przepisów ustaw, ratyfikowanych umów międzynarodowych i rozporządzeń”. Warto jeszcze zaznaczyć, iż materia do której docelowo odnosi się kwestionowany zapis jest uregulowana przepisami ustawy z dnia 14 czerwca 1960r. Kodeks Postępowania Administracyjnego (Dz.U. z 2000r. Nr 98 poz. 1071 ze zm.), bowiem to właśnie ten akt prawa powszechnie obowiązującego reguluje kwestie związane ze stosowaniem prawa w postępowaniu administracyjnym.

Zwrócenia uwagi przez organ nadzoru wymaga także fakt błędnego przytoczenia w tekście przedmiotowej uchwały, a konkretnie w jej Rozdziale 3, dotyczącym ustaleń szczegółowych dla poszczególnych terenów, zapisów § 9 i § 10 oraz zapisów § 12 i § 13. Chodzi bowiem o to, że w rozdziale tym treść § 10 została omyłkowo przypisana do § 9, a treść § 9 została omyłkowo przypisana do § 10. To samo dotyczy § 12 i § 13 uchwały.

Również dokumentacja prac planistycznych zawiera braki, skutkujące naruszeniem przepisów prawa powszechnie obowiązującego. Na podstawie art. 39 ust. 1 ustawy o udostępnianiu informacji o środowisku organ opracowujący projekt dokumentu ma podać do publicznej wiadomości informacje, które mają być upublicznione, w rozumieniu art. 3 ust 1 pkt 11 ww. ustawy. W świetle art. 46 pkt 1 ustawy o udostępnianiu informacji o środowisku, projekt planu zagospodarowania przestrzennego wymaga przeprowadzenia strategicznej oceny oddziaływania na środowisko, przez którą ustawa rozumie „postępowanie w sprawie oceny oddziaływania na środowisko skutków realizacji polityki, strategii, planu lub programu, obejmujące (m.in.) zapewnienie możliwości udziału społeczeństwa w postępowaniu” (art. 3 ust. 1 pkt 14 lit. d ustawy o udostępnianiu informacji o środowisku). Artykuł 39 ww. ustawy precyzuje z kolei, jak należy zagwarantować wspomniany udział społeczeństwa w postępowaniu. Ustęp 1 pkt 5 tego artykułu stanowi, że organ opracowujący projekt dokumentu (planu miejscowego), bez zbędnej zwłoki, podaje do publicznej wiadomości informację o „organie właściwym do rozpatrzenia uwag i wniosków” do tego dokumentu.

W związku z powyższym wskazać trzeba, iż w ogłoszeniu i obwieszczeniu Burmistrza Miasta Józefowa o wyłożeniu do publicznego wglądu projektu planu wraz z prognozą oddziaływania na środowisko, brakuje informacji o organie właściwym do rozpatrzenia uwag.

282

ROZSTRZYGNIĘCIE NADZORCZE

WOJEWODY MAZOWIECKIEGO

Nr LEX.I.MO.0911-75/10

z dnia 14 grudnia 2010 r.

Na podstawie art. 91 ust. 1 ustawy z dnia 8 marca 1990r. o samorządzie gminnym (Dz.U. z 2001r. Nr 142, poz. 1591, z 2002r. Nr 23, poz. 220, Nr 62, poz. 558, Nr 113, poz. 984, Nr 153, poz. 1271 i Nr 214, poz. 1806, z 2003r. Nr 80, poz. 717, Nr 162, poz. 1568, z 2004r. Nr 102, poz. 1055 i Nr 116, poz. 1203, z 2005r. Nr 172, poz. 1441 i Nr 175, poz. 1457, z 2006r. Nr 17, poz. 128 i Nr 181, poz. 1337, z 2007r. Nr 48, poz. 327, Nr 138, poz. 974 i Nr 173, poz. 1218, z 2008r. Nr 180, poz. 1111 i Nr 223, poz. 1458, z 2009r. Nr 52, poz. 420 i Nr 157, poz. 1241 oraz z 2010r. Nr 28, poz. 142 i 146, Nr 40, poz. 230 i Nr 106, poz. 675) stwierdzam nieważność § 20 ust. 5 pkt 8, § 21 ust. 5 pkt 8, § 22 ust. 5 pkt 8, § 23 ust. 5 pkt 8, § 24 ust. 5 pkt 8, § 25 ust. 5 pkt 8, § 26 ust. 5 pkt 8, § 27 ust. 5 pkt 8, § 28 ust. 5 pkt 8, § 29 ust. 5 pkt 8, § 30 ust. 6 pkt 8, § 31 ust. 5 pkt 8, § 32 ust. 5 pkt 8, § 33 ust. 5 pkt 8, § 34 ust. 5 pkt 8, § 35 ust. 5 pkt 9, § 36 ust. 5 pkt 8, § 37 ust. 5 pkt 8, § 38 ust. 5 pkt 8, § 39 ust. 5 pkt 9, § 40 ust. 5 pkt 9, § 41 ust. 5 pkt 6, § 42 ust. 5 pkt 8, § 43 ust. 6 pkt 8, § 44 ust. 5 pkt 8, § 45 ust. 5 pkt 8, § 46 ust. 5 pkt 8, § 47 ust. 5 pkt 8, § 48 ust. 5 pkt 8, § 49 ust. 5 pkt 8, § 50 ust. 5 pkt 8, § 51 ust. 5 pkt 8, § 52 ust. 5 pkt 8, § 53 ust. 5 pkt 8, § 54 ust. 5 pkt 8, § 55 ust. 5 pkt 8, § 56 ust. 6 pkt 8, § 57 ust. 5 pkt 5, § 58 ust. 5 pkt 8, § 59 ust. 5 pkt 8, § 60 ust. 5 pkt 8, § 61 ust. 5 pkt 8, § 62 ust. 5 pkt 9, § 63 ust. 5 pkt 8, § 64 ust. 5 pkt 8, § 65 ust. 5 pkt 8, § 66 ust. 5 pkt 8, § 67 ust. 5 pkt 8, § 68 ust. 5 pkt 8, § 69 ust. 5 pkt 8, § 70 ust. 5 pkt 8, § 71 ust. 5 pkt 8, § 72 ust. 5 pkt 8, § 73 ust. 5 pkt 8, § 74 ust. 5 pkt 8, § 75 ust. 5 pkt 9 uchwały nr XCIV/2804/2010 Rady miasta stołecznego Warszawy z dnia 9 listopada 2010r. w sprawie uchwalenia miejscowego planu zagospodarowania przestrzennego obszaru Stare Włochy, jako niezgodnych z art. 46 ust. 1 ustawy z dnia 7 maja 2010r. o wspieraniu rozwoju usług i sieci telekomunikacyjnych (Dz.U. Nr 106, poz. 675), w związku z art. 15 ust. 1 ustawy z dnia 27 marca 2003r. o planowaniu i zagospodarowaniu przestrzennym (Dz.U. Nr 80, poz. 717 z późn. zm., w brzmieniu przed wejściem w życie ustawy z dnia 25 czerwca 2010r. o zmianie ustawy o planowaniu i zagospodarowaniu przestrzennym, ustawy o Państwowej Inspekcji Sanitarnej oraz ustawy o ochronie zabytków i opiece nad zabytkami (Dz.U. Nr 130, poz. 871).

Uzasadnienie

Rada miasta stołecznego Warszawy na sesji w dniu 9 listopada 2010r. podjęła uchwałę nr XCIV/2804/2010 w sprawie uchwalenia miejscowego planu zagospodarowania przestrzennego obszaru Stare Włochy.

Uchwałę tę podjęto na podstawie art. 18 ust. 2 pkt 5 ustawy o samorządzie gminnym oraz na podstawie art. 20 ust. 1 ustawy o planowaniu i zagospodarowaniu przestrzennym.

W przedmiotowej uchwale doszło do naruszenia art. 46 ust. 1 ustawy o wspieraniu rozwoju usług i sieci telekomunikacyjnych, w związku z art. 15 ust. 1 ustawy o planowaniu i zagospodarowaniu przestrzennym.

Stosownie bowiem do brzmienia art. 46 ust. 1 ustawy o wspieraniu rozwoju usług i sieci telekomunikacyjnych, miejscowy plan zagospodarowania przestrzennego nie może ustanawiać zakazów, a przyjmowane w nim rozwiązania nie mogą uniemożliwiać lokalizowania inwestycji celu publicznego z zakresu łączności publicznej, w rozumieniu przepisów ustawy z dnia 21 sierpnia 1997r. o gospodarce nieruchomościami (Dz.U. z 2010r. Nr 102, poz. 651 z późn. zm.), jeżeli taka inwestycja jest zgodna z przepisami odrębnymi.

Definicja inwestycji celu publicznego została zawarta w art. 2 pkt 5 ustawy o planowaniu i zagospodarowaniu przestrzennym, która określa, iż przez pojęcie to należy rozumieć działania o znaczeniu lokalnym (gminnym) i ponadlokalnym (powiatowym, wojewódzkim i krajowym), a także krajowym (obejmującym również inwestycje międzynarodowe i ponadregionalne), bez względu na status podmiotu podejmującego te działania oraz źródła ich finansowania, stanowiące realizację celów, o których mowa w art. 6 ustawy o gospodarce nieruchomościami.

Stosownie do dyspozycji art. 6 pkt 1 ustawy o gospodarce nieruchomościami, celem publicznym jest m.in. wydzielanie gruntów pod drogi publiczne i drogi wodne, budowa, utrzymywanie oraz wykonywanie robót budowlanych tych dróg, obiektów i urządzeń transportu publicznego, a także łączności publicznej i sygnalizacji.

Pojęcie łączności publicznej, o której mowa w art. 6 pkt 1 ustawy o gospodarce nieruchomościami, zostało zdefiniowane w art. 4 pkt 18 tejże ustawy, a należy przez nie rozumieć infrastrukturę telekomunikacyjną, służącą zapewnieniu publicznie dostępnych usług telekomunikacyjnych w rozumieniu przepisów prawa telekomunikacyjnego.

Definicja infrastruktury telekomunikacyjnej została określona w art. 2 pkt 8 ustawy z dnia 16 lipca 2004r. Prawo telekomunikacyjne (Dz.U. Nr 171, poz. 1800 z późn. zm.), i oznacza urządzenia telekomunikacyjne, oprócz telekomunikacyjnych urządzeń końcowych, oraz w szczególności linie, kanalizacje kablowe, słupy, wieże, maszty, kable, przewody oraz osprzęt, wykorzystywane do zapewnienia telekomunikacji. Z kolei w art. 2 pkt 48 w/w ustawy zdefiniowano pojęcie usług telekomunikacyjnych, przez które należy rozumieć usługi polegające głównie na przekazywaniu sygnałów w sieci telekomunikacyjnej.

Biorąc pod uwagę powyższe, za bezsporny należy uznać fakt, iż maszty oraz anteny telefonii komórkowej stanowią infrastrukturę telekomunikacyjną służącą zapewnieniu publicznie dostępnych usług telekomunikacyjnych, co wypełnia normę definicji łączności publicznej, która jest celem publicznym w rozumieniu przepisów ustawy o gospodarce nieruchomościami. Skoro zatem ustawodawca w art. 46 ust. 1 ustawy o wspieraniu rozwoju usług i sieci telekomunikacyjnych, określił, iż miejscowy plan zagospodarowania przestrzennego nie może ustanawiać zakazów, a przyjmowane w nim rozwiązania nie mogą uniemożliwiać lokalizowania inwestycji celu publicznego z zakresu łączności publicznej, w rozumieniu przepisów ustawy o gospodarce nieruchomościami, jeżeli taka inwestycja jest zgodna z przepisami odrębnymi, to zapisy paragrafów uchwały nr XCIV/2804/2010 Rady miasta stołecznego Warszawy z dnia 9 listopada 2010r., których dotyczy stwierdzenie nieważności, w brzmieniu: „zakazuje się realizacji stacji bazowych telefonii komórkowej”, naruszają wskazane wyżej przepisy, jak również przepis art. 15 ust. 1 ustawy o planowaniu i zagospodarowaniu przestrzennym, który obliguje, sporządzającego plan miejscowy, wójta, burmistrza albo prezydenta miasta do jego sporządzenia zgodnie z przepisami odrębnymi.

Ponadto ustalenia § 22 ust. 5 pkt 8, § 23 ust. 5 pkt 8, § 24 ust. 5 pkt 8, § 26 ust. 5 pkt 8, § 28 ust. 5 pkt 8, § 29 ust. 5 pkt 8, § 31 ust. 5 pkt 8, § 34 ust. 5 pkt 8, § 35 ust. 5 pkt 9, § 36 ust. 5 pkt 8, § 37 ust. 5 pkt 8, § 38 ust. 5 pkt 8, § 42 ust. 5 pkt 8, § 43 ust. 6 pkt 8, § 45 ust. 5 pkt 8, § 47 ust. 5 pkt 8, § 48 ust. 5 pkt 8, § 49 ust. 5 pkt 8, § 50 ust. 5 pkt 8, § 51 ust. 5 pkt 8, § 52 ust. 5 pkt 8, § 53

ust. 5 pkt 8, § 54 ust. 5 pkt 8, § 55 ust. 5 pkt 8, § 56 ust. 6 pkt 8, § 60 ust. 5 pkt 8, § 61 ust. 5 pkt 8, § 63 ust. 5 pkt 8, § 64 ust. 5 pkt 8, § 65 ust. 5 pkt 8, § 66 ust. 5 pkt 8, § 67 ust. 5 pkt 8, § 71 ust. 5 pkt 8, § 72 ust. 5 pkt 8, § 75 ust. 5 pkt 9 uchwały, dla terenów przeznaczonych pod zabudowę mieszkaniową jednorodzinną MN, są niezgodne z § 16 ust. 7 pkt 2 uchwały, w którym ustalono, że „na terenach zabudowy mieszkaniowej jednorodzinną, dopuszcza się lokalizację infrastruktury telekomunikacyjnej o nieznacznym oddziaływaniu”.

Natomiast ustalenia § 20 ust. 5 pkt 8, § 21 ust. 5 pkt 8, § 25 ust. 5 pkt 8, § 27 ust. 5 pkt 8, § 30 ust. 6 pkt 8, § 32 ust. 5 pkt 8, § 33 ust. 5 pkt 8, § 39 ust. 5 pkt 9, § 40 ust. 5 pkt 9, § 41 ust. 5 pkt 6, § 44 ust. 5 pkt 8, § 46 ust. 5 pkt 8, § 57 ust. 5 pkt 5, § 58 ust. 5 pkt 8, § 59 ust. 5 pkt 8, § 62 ust. 5 pkt 9, § 68 ust. 5 pkt 8, § 69 ust. 5 pkt 8, § 70 ust. 5 pkt 8, § 73 ust. 5 pkt 8, § 74 ust. 5 pkt 8 uchwały, dla pozostałych terenów, są niezgodne z § 16 ust. 7 pkt 3 uchwały, w którym ustalono, że „na terenach innych niż wymienione w pkt 2) dopuszcza się lokalizację infrastruktury telekomunikacyjnej, w sposób zgodny z przepisami odrębnymi”.

W dokumentacji prac planistycznych znajduje się opinia Prezesa Urzędu Komunikacji Elektronicznej, z dnia 1 października 2010r. znak DRI-075-31/10(119), w której organ ten, na podstawie art. 23, w związku z art. 17 pkt 6 lit. d ustawy o planowaniu i zagospodarowaniu przestrzennym oraz w związku z art. 46 ust. 1 ustawy o wspieraniu rozwoju usług i sieci telekomunikacyjnych, pozytywnie zaopiniował przedłożony projekt w/w planu miejscowego, w zakresie telekomunikacji.

Z powyższej opinii, można stwierdzić, że odnosi się ona jednak do ustaleń ogólnych uchwały, zawartych na stronie 14 tekstu planu, które nie zawierają zakazów odnośnie lokalizowania inwestycji celu publicznego z zakresu łączności publicznej, a więc są zgodne z przepisami ustawy o wspieraniu rozwoju usług i sieci telekomunikacyjnych. Natomiast ustalenia szczegółowe dla poszczególnych terenów, zawarte w w/w paragrafach uchwały, wskazują na naruszenie w/w przepisów ustaw.

Nie można abstrahować od faktu, iż opinia Prezesa Urzędu Komunikacji Elektronicznej, nie zwalnia właściwych organów gminy od jego sporządzenia i uchwalenia zgodnie ze wszystkimi przepisami odrębnymi, w tym także z ustawą o wspieraniu rozwoju usług i sieci telekomunikacyjnych.

Poprzez podjęcie omawianej uchwały doszło do naruszenia zasad sporządzania planu miejsco-

wego, o którym mowa w art. 28 ust. 1 ustawy o planowaniu i zagospodarowaniu przestrzennym, dającego podstawę do stwierdzenia nieważności uchwały na mocy art. 91 ust. 1 ustawy o samorządzie gminnym we wskazanym wyżej zakresie.

Wziąwszy powyższe pod uwagę organ nadzoru stwierdza nieważność uchwały nr XCIV/2804/2010 Rady miasta stołecznego Warszawy z dnia 9 listopada 2010r., w zakresie ustaleń § 20 ust. 5 pkt 8, § 21 ust. 5 pkt 8, § 22 ust. 5 pkt 8, § 23 ust. 5 pkt 8, § 24 ust. 5 pkt 8, § 25 ust. 5 pkt 8, § 26 ust. 5 pkt 8, § 27 ust. 5 pkt 8, § 28 ust. 5 pkt 8, § 29 ust. 5 pkt 8, § 30 ust. 6 pkt 8, § 31 ust. 5 pkt 8, § 32 ust. 5 pkt 8, § 33 ust. 5 pkt 8, § 34 ust. 5 pkt 8, § 35 ust. 5 pkt 9, § 36 ust. 5 pkt 8, § 37 ust. 5 pkt 8, § 38 ust. 5 pkt 8, § 39 ust. 5 pkt 9, § 40 ust. 5 pkt 9, § 41 ust. 5 pkt 6, § 42 ust. 5 pkt 8, § 43 ust. 6 pkt 8, § 44 ust. 5 pkt 8, § 45 ust. 5 pkt 8, § 46 ust. 5 pkt 8, § 47 ust. 5 pkt 8, § 48 ust. 5 pkt 8, § 49 ust. 5 pkt 8, § 50 ust. 5 pkt 8, § 51 ust. 5 pkt 8, § 52 ust. 5 pkt 8, § 53 ust. 5 pkt 8, § 54 ust. 5 pkt 8, § 55 ust. 5 pkt 8, § 56 ust. 6 pkt 8, § 57 ust. 5 pkt 5, § 58 ust. 5 pkt 8, § 59 ust. 5 pkt 8, § 60 ust. 5 pkt 8, § 61 ust. 5 pkt 8, § 62 ust. 5 pkt 9, § 63 ust. 5 pkt 8, § 64 ust. 5 pkt 8, § 65 ust. 5 pkt 8, § 66 ust. 5 pkt 8, § 67 ust. 5 pkt 8, § 68 ust. 5 pkt 8, § 69 ust. 5 pkt 8, § 70 ust. 5 pkt 8, § 71 ust. 5 pkt 8, § 72 ust. 5 pkt 8, § 73 ust. 5 pkt 8, § 74 ust. 5 pkt 8, § 75 ust. 5 pkt 9, co na mocy art. 92 ust. 1 ustawy o samorządzie gminnym, skutkuje wstrzymaniem jego wykonania w tym zakresie, z dniem doręczenia rozstrzygnięcia.

Gminie, w świetle art. 98 ust. 1 ustawy o samorządzie gminnym, służy skarga do Wojewódzkiego Sądu Administracyjnego w Warszawie, w terminie 30 dni od dnia doręczenia rozstrzygnięcia nadzorczego, wnoszona za pośrednictwem organu, który skarżone orzeczenie wydał.

Równocześnie wskazuję, że w ocenie organu nadzoru, uchwała Nr XCIV/2804/2010 Rady miasta stołecznego Warszawy z dnia 9 listopada 2010r. oraz procedura sporządzania planu, naruszają następujące przepisy prawa:

1. Zgodnie z art. 14 ust. 2 ustawy o planowaniu i zagospodarowaniu przestrzennym, granice obszaru objętego projektem planu, przedstawia załącznik graficzny do uchwały o przystąpieniu do sporządzenia miejscowego planu zagospodarowania przestrzennego.

Zgodnie z opisem słownym przebiegu granic, obszaru objętego projektem planu miejscowego, zawartym zarówno w przedmiotowej uchwale (§ 1 ust. 1 tiret pierwsze), jak też w uchwale w sprawie przystąpienia do sporządzenia planu (§ 1 ust. 1 tiret pierwsze), granicę obszaru objętego planem, wyznacza od

północy – północna linia rozgraniczająca ulicy Popularnej. Granica ta została wyznaczona również na załączniku graficznym do uchwały w sprawie przystąpienia do sporządzenia planu.

Tymczasem na załączniku graficznym uchwały w sprawie uchwalenia planu znajduje się rozbieżność dotycząca przebiegu tej części granicy planu, pomiędzy ul. Mikołajską i ul. Dziupli. Plan w tej części obejmuje większy obszar niż wskazuje uchwała o przystąpieniu do sporządzenia planu miejscowego (tekst i załącznik graficzny) i tekst uchwały o uchwaleniu planu miejscowego.

Również w takich granicach projekt rysunku planu podlegał procedurze sporządzania planu, o której mowa w art. 17 ustawy o planowaniu i zagospodarowaniu przestrzennym. Należy więc stwierdzić, że w opisanym wyżej zakresie, rysunek planu jest niezgodny z uchwałą o przystąpieniu do sporządzenia planu w części opisowej i graficznej oraz z treścią uchwały w sprawie uchwalenia planu.

2. Ustalenia § 3 ust. 3 uchwały, dotyczące określenia terenów komunikacji pieszej, oznaczonych symbolem KP, jako inwestycji celu publicznego, nie są zgodne z przepisami ustawy o gospodarce nieruchomościami. Wg art. 6 w/w ustawy, tereny komunikacji pieszej, nie są celami publicznymi. Art. 6 pkt 1 ustawy o gospodarce nieruchomościami, mianem celu publicznego określa wydzielenie gruntów pod drogi publiczne oraz budowę i utrzymanie takich dróg, a więc wyłącznie klasyfikowanych jako drogi publiczne według przepisów ustawy o drogach publicznych. W świetle przepisów ustawy z dnia 21 marca 1985r. o drogach publicznych (Dz.U. z 2007r. Nr 19, poz. 115 z późn. zm.) – art. 2 ust. 3 oraz rozporządzenia Ministra Transportu i Gospodarki Morskiej z dnia 2 marca 1999r. w sprawie warunków technicznych, jakim powinny odpowiadać drogi publiczne i ich usytuowanie (Dz.U. Nr 43, poz. 430 z późn. zm.) – § 4 ust. 1, tereny komunikacji pieszej, nie są klasyfikowane w normatywnym ujęciu jako drogi publiczne. W związku z powyższym, ustalenie terenów komunikacji pieszej, jako mające stanowić cel publiczny, nie znajduje oparcia w obowiązujących przepisach prawa.
3. Przepisy ustawy o planowaniu i zagospodarowaniu przestrzennym, zobowiązują do określenia w planie miejscowym szczegółowych zasad i warunków scalania i podziału nieruchomości objętych planem miejscowym (art. 15 ust. 2 pkt 8). Czynności te obejmują procedurę scalania i podziału nieruchomości, o której mowa w Dziale III w rozdziale 2

ustawy o gospodarce nieruchomościami. Natomiast w § 14 uchwały ustalono zasady „tworzenia nowych działek budowlanych”. W uchwale nie sformułowano zasad i warunków scalania i podziału nieruchomości, o których mowa w w/w przepisie ustawy o planowaniu i zagospodarowaniu przestrzennym. Brak ustaleń w planie, w tym zakresie, nie spełnia wymogów art. 15 ust. 2 pkt 8 ustawy o planowaniu i zagospodarowaniu przestrzennym.

4. W § 13 ust. 2 uchwały, ustalono zakazy dotyczące zabudowy na terenach w granicach obszaru ograniczonego użytkowania dla Portu Lotniczego im. Fryderyka Chopina w Warszawie. W legendzie rysunku planu, jako oznaczenie informacyjne zamieszczono oznaczenie graficzne dotyczące obszaru ograniczonego użytkowania dla Portu Lotniczego im. F. Chopina, za pomocą którego wyznaczono w/w obszar na rysunku planu. Powyższe ustalenia planu nie są zgodne z obowiązującymi przepisami, gdyż w dacie uchwalenia planu, nie było ustanowionego obszaru ograniczonego użytkowania dla Portu Lotniczego im. F. Chopina.

Rozporządzenie Wojewody Mazowieckiego nr 50 z dnia 7 sierpnia 2007r. w sprawie utworzenia obszaru ograniczonego użytkowania dla Portu Lotniczego im. Fryderyka Chopina w Warszawie (Dz. Urz. Woj. Maz. z 2007r. Nr 156, poz. 4276), zostało wydane na podstawie art. 135 ust. 2 ustawy z dnia 27 kwietnia 2001r. – Prawo ochrony środowiska (Dz.U. z 2008r. Nr 25, poz. 150 z późn. zm.). Z dniem 15.11.2008r., art. 135 ust. 2 w/w ustawy, został zmieniony przez art. 144 pkt 21 ustawy z dnia 3 października 2008r. o udostępnianiu informacji o środowisku i jego ochronie, udziale społeczeństwa w ochronie środowiska oraz o ocenach oddziaływania na środowisko (Dz.U. Nr 199, poz. 1227 z późn. zm.), zwanej dalej „ustawą środowiskową”. W związku z wprowadzoną zmianą, z dniem 15.11.2008r., wygasła moc obowiązująca w/w rozporządzenia Nr 50 Wojewody Mazowieckiego z dnia 7 sierpnia 2007r. Do dnia uchwalenia planu, sejmik województwa, jako organ właściwy w sprawie od dnia 15.11.2008r., nie utworzył obszaru ograniczonego użytkowania dla Portu Lotniczego im. Fryderyka Chopina w Warszawie.

5. Na podstawie art. 15 ust. 2 ustawy o planowaniu i zagospodarowaniu przestrzennym, w planie miejscowym określa się obowiązkowo parametry i wskaźniki kształtowania zabudowy i zagospodarowania terenu. Zgodnie z § 4 pkt 6 rozporządzenia Ministra Infrastruktury z

dnia 26 sierpnia 2003r. w sprawie wymaganego zakresu projektu miejscowego planu zagospodarowania przestrzennego (Dz.U. Nr 164, poz. 1587), projekt tekstu planu miejscowego powinien zawierać ustalenia dotyczące m.in. określenia wielkości powierzchni zabudowy w stosunku do powierzchni działki lub terenu oraz gabarytów i wysokości projektowanej zabudowy. W planie nie ustalono w/w wskaźnika zabudowy. W planie nie ustalono również wysokości dominanty wysokościowej, zlokalizowanej wg rysunku planu, na terenie 39.UKr. W § 58 ust. 3 pkt 5 uchwały ustalono tylko, że na terenie 39.UKr „dopuszcza się dominantę wysokościową (dzwonnica) powyżej 12m przy jednoczesnym zachowaniu ustaleń § 12 ust. 1 pkt 3 i 4”.

6. W dokumentacji prac planistycznych, brak zbioru uwag, dotyczących pierwszego wyłożenia projektu planu, zamieszczonych w „Wykazie uwag wniesionych do wyłożonego do publicznego wglądu projektu miejscowego planu zagospodarowania przestrzennego obszaru Stare Włochy” – niezgodność z załącznikiem nr 9 do rozporządzenia w sprawie wymaganego zakresu projektu miejscowego planu zagospodarowania przestrzennego.
7. W dokumentacji prac planistycznych znajdują się rozbieżne informacje, dotyczące uzgodnienia projektu planu przez Państwowego Powiatowego Inspektora Sanitarnego oraz Prezesa Urzędu Lotnictwa Cywilnego. W „Wykazie uzgodnień projektu miejscowego planu zagospodarowania przestrzennego obszaru Stare Włochy w Dzielnicy Włochy m.st. Warszawy”, zamieszczono informację, że Państwowy Powiatowy Inspektor Sanitarny, w dniu 19.08.2009r., nie uzgodnił projektu planu. Natomiast z załączonego do dokumentacji pisma Państwowego Powiatowego Inspektora Sanitarnego, z dnia 19 sierpnia 2009r. znak ZNS/7111/18/2009 /KK, wynika, że organ ten uzgodnił w/w projekt planu, z zastrzeżeniem uzupełnienia ustaleń planu o treść zapisu, wskazaną w uzgodnieniu. W tekście planu zostały wprowadzone zastrzeżenia zgłoszone w w/w piśmie.

Analogicznie, z w/w wykazu wynika, że Prezes Urzędu Lotnictwa Cywilnego, w dniu 5 września 2008r., nie uzgodnił w/w projektu planu. Natomiast z załączonego do dokumentacji pisma Prezesa Urzędu Lotnictwa Cywilnego, z dnia 5 września 2008r. znak ULC-LTL-2/54-00230/2008-03, wynika, że organ ten uzgodnił w/w projekt planu.

8. Uchwała narusza art. 17 pkt 4 ustawy o planowaniu i zagospodarowaniu przestrzennym oraz art. 52 ust. 1 ustawy środowiskowej.

Zgodnie z dyspozycją art. 17 pkt 4 ustawy o planowaniu i zagospodarowaniu przestrzennym, prezydent miasta sporządza projekt planu miejscowego wraz z prognozą oddziaływania na środowisko, uwzględniając ustalenia studium uwarunkowań i kierunków zagospodarowania przestrzennego. Biorąc pod uwagę fakt, iż prognoza oddziaływania na środowisko winna zawierać informacje o przewidywanych przyrodniczych skutkach gospodarowania przestrzenią zgodnie z przyszłym planem miejscowym to informacje zawarte w prognozie powinny być dostosowane do rozwiązań przyjętych w danym planie, nie zaś odnosić się do jednej z wersji projektu planu miejscowego, które przewidywało inne rozwiązania przestrzenne.

Powyższe wynika m.in. z art. 52 ust. 1 ustawy środowiskowej, które jednoznacznie wskazuje, iż informacje zawarte w prognozie oddziaływania na środowisko powinny być opracowane stosownie do stanu współczesnej wiedzy i metod oceny oraz dostosowane do zawartości i stopnia szczegółowości projektowanego dokumentu oraz etapu przyjęcia tego dokumentu w procesie opracowywania projektów dokumentów powiązanych z tym dokumentem.

Dołączona, do dokumentacji prac planistycznych, prognoza oddziaływania na środowisko nie spełnia w/w wymogów, bowiem sporządzona została do innego rozwiązania projektowego aniżeli to, które zostało przyjęte w uchwale Rada miasta stołecznego Warszawy na sesji w dniu 9 listopada 2010r. podjęła uchwałę nr XCIV/2804/2010 w sprawie uchwalenia miejscowego planu zagospodarowania przestrzennego obszaru Stare Włochy.

9. Zgodnie z dyspozycją art. 46 pkt 1 ustawy środowiskowej, sporządzenie projektu dokumentu, w tym miejscowego planu zagospodarowania przestrzennego, wymaga przeprowadzenia strategicznej oceny oddziaływania na środowisko, realizowanej m.in. poprzez zapewnienie udziału społeczeństwa w postępowaniu związanym z opracowywa-

niem dokumentu. Kwestie udziału społeczeństwa wynikają z art. 54 ust. 2 w/w ustawy i zostały uregulowane w Dziale III tej ustawy.

Załączona dokumentacja prac planistycznych nie zawiera dokumentów, które potwierdzałyby wykonanie czynności, o których mowa w art. 39 w/w ustawy, w szczególności dotyczy to:

- w odniesieniu do ogłoszeń w prasie i obwieszczeń na tablicy ogłoszeń o pierwszym i drugim wyłożeniu do publicznego wglądu projektu planu miejscowego wraz z prognozą oddziaływania na środowisko:
 - brak wskazania podstawy prawnej wynikającej z w/w ustawy,
 - brak informacji o organie właściwym do rozpatrzenia uwag (art. 39 pkt 5 w/w ustawy),
- uzasadnienia, o którym mowa w art. 42 pkt 2 w/w ustawy, zawierającego informację o udziale społeczeństwa w postępowaniu oraz o tym, w jaki sposób zostały wzięte pod uwagę i w jakim zakresie zostały uwzględnione uwagi i wnioski zgłoszone w związku z udziałem społeczeństwa,
- pisemnego podsumowania, o którym mowa w art. 55 ust. 3 w/w ustawy, zawierającego uzasadnienie wyboru przyjętego dokumentu w odniesieniu do rozpatrywanych rozwiązań alternatywnych, a także informację, w jaki sposób zostały wzięte pod uwagę i w jakim zakresie zostały uwzględnione:
 - ustalenia zawarte w prognozie oddziaływania na środowisko,
 - opinie właściwych organów, o których mowa w art. 57 i 58 w/w ustawy,
 - zgłoszone uwagi i wnioski,
 - propozycje dotyczące metod i częstotliwości przeprowadzania monitoringu skutków realizacji postanowień dokumentu.

Wojewoda Mazowiecki:
Jacek Kozłowski

283

ROZSTRZYGNIĘCIE NADZORCZE

WOJEWODY MAZOWIECKIEGO

Nr LEX.MKoi.0911/72/10

z dnia 14 grudnia 2010 r.

Działając na podstawie art. 91 ust. 2 ustawy z dnia 8 marca 1990r. o samorządzie gminnym (Dz.U. z 2001r. Nr 142, poz. 1591, z 2002r. Nr 23, poz. 220, Nr 62, poz. 558, Nr 113, poz. 984, Nr 153, poz. 1271 i Nr 214, poz. 1806, z 2003r. Nr 80, poz. 717, Nr 162 poz. 1568, z 2004r. Nr 102, poz. 1055 i Nr 116, poz. 1203, z 2005r. Nr 172, poz. 1441 i Nr 175, poz. 1457, z 2006r. Nr 17, poz. 128 i Nr 181, poz. 1337, z 2007r. Nr 48, poz. 327, Nr 138, poz. 974 i Nr 173, poz. 1218, z 2008r. Nr 180, poz. 1111, Nr 223, poz. 1458, z 2009r. Nr 52, poz. 420 i Nr 157, poz. 1241 oraz z 2010r. Nr 28, poz. 142 i 146, Nr 40, poz. 230 i Nr 106, poz. 675) stwierdzam nieważność uchwały Rady Gminy Dobre z dnia 10 listopada 2010r., nr XXXI/216/10 w sprawie: uchwalenia Regulaminu utrzymania czystości i porządku na terenie gminy Dobre w części dotyczącej:

- § 2 Regulaminu utrzymania czystości i porządku na terenie Gminy Dobre, zwanego dalej regulaminem,
- § 4 pkt 3 regulaminu,
- § 5 regulaminu,
- § 13 regulaminu,
- § 19 ust. 5 regulaminu,

jako podjętej z istotnym naruszeniem § 137 w związku z § 143 rozporządzenia Prezesa Rady Ministrów z dnia 20 czerwca 2002r. w sprawie „Zasad techniki prawodawczej” (Dz.U. Nr 100, poz. 908) oraz art. 4 ust. 1 i ust. 2 ustawy z dnia 13 września 1996r. o utrzymaniu czystości i porządku w gminach (Dz.U. z 2005r. Nr 236, poz. 2008 z póź. zm.).

Uzasadnienie

Na sesji w dniu 10 listopada 2010r. Rada Gminy Dobre podjęła uchwałę, w sprawie uchwalenia regulaminu utrzymania czystości i porządku na terenie gminy Dobre. Organ nadzoru stwierdza, iż przedmiotowa uchwała narusza § 137 w związku z § 143 rozporządzenia Prezesa Rady Ministrów w sprawie „Zasad techniki prawodawczej”, oraz art. 4 ust. 1 i ust. 2 ustawy o utrzymaniu czystości i porządku w gminach, zwanej dalej ustawą.

W § 2 pkt 1-22 regulaminu (stanowiącego załącznik do uchwały nr XXXI/216/10) Rada wpro-

wadziła definicje pojęć, użytych w przedmiotowym regulaminie, co stanowi istotne naruszenie rozporządzenia Prezesa Rady Ministrów w sprawie „Zasad techniki prawodawczej”. Rada nie została upoważniona do definiowania pojęć. Jeżeli ustawodawca nie nadaje normatywnego znaczenia używanym w ustawie zwrotom, to organ wydający akt wykonawczy, bez wyraźnego wskazania nie jest upoważniony do formułowania desygnatów tych pojęć językiem prawnym. Zachodzi bowiem wysokie prawdopodobieństwo, iż ten sam termin będzie miał odmienne znaczenie na gruncie ustawy, aniżeli w kontekście postanowień uchwały rady gminy (za wyrokiem Wojewódzkiego Sądu Administracyjnego w Lublinie z dnia 19 września 2010r., II SA/Lu 485/08). W ocenie organu nadzoru delegacja ustawowa przepisu art. 4 ust. 1 i ust. 2 ustawy nie upoważnia rady gminy do definiowania w ramach regulaminu utrzymania czystości i porządku w gminach pojęć, gdyż nie stanowi o tym zamknięty katalog zagadnień wskazanych w ust. 2 art. 4 ustawy.

W § 2 regulaminu zamieszczono definicje m.in. takich pojęć, jak:

- w pkt 2 - nieruchomości - pojęcie określone wart. 46 Kodeksu cywilnego,
- w pkt 3 - właściciele nieruchomości - pojęcie zdefiniowane w ustawie (art. 2 ust. 1 pkt 4),
- w pkt 6 - odpady komunalne - pojęcie zdefiniowane wart. 3 ust. 2 ustawy z dnia 27 kwietnia 2001r. o odpadach (Dz.U. z 2007r. Nr 39, poz. 251, z późn. zm.),
- w pkt 7 - odpady wielkogabarytowe - pojęcie używane w ustawie o odpadach (art. 49a ust. 1 kt 1),
- w pkt 12 - nieczystości ciekłe - pojęcie zdefiniowane w ustawie (art. 2 ust. 1 pkt 1),
- w pkt 13 - zbiorniki bezodpływowe - pojęcie zdefiniowane w ustawie (art. 2 ust. 1 pkt 5),
- w pkt 14 - stacje zlewne - pojęcie zdefiniowane w ustawie (art. 2 ust. 1 pkt 3),
- w pkt 20 - zwierzęta domowe - pojęcie zdefiniowane w art. 4 pkt 17 ustawy o ochronie zwierząt,

- w pkt 21 - zwierzęta gospodarskie - pojęcie zdefiniowane w art. 2 ust. 1 pkt 15 ustawy z dnia 29 czerwca 2007r. o organizacji hodowli i rozrodzie zwierząt gospodarskich (Dz.U. Nr 133, poz. 921).

Ponadto organ nadzoru podkreśla, iż w uchwalanym przez radę regulaminie mogą znaleźć się tylko takie postanowienia, których przedmiot mieści się w zakresie wyznaczonym przez ten przepis. Wyliczenie zamieszczone w ustępie 2 wymienionego artykułu ustawy ma bowiem charakter wyczerpujący, co oznacza iż w regulaminie nie można zamieszczać postanowień wykraczających poza treść art. 4 ustawy. Jednocześnie też wyliczenie przedmiotu uregulowania regulaminem ma charakter obligatoryjny, co oznacza, iż w treści regulaminu muszą znaleźć się uregulowania odnoszące się do wszystkich ośmiu punktów art. 4 ust. 2 ustawy.

Regulamin utrzymania czystości i porządku na terenie gminy jest aktem prawa miejscowego, wydanym z upoważnienia określonego w art. 4 ust.1 ustawy co oznacza, że organ stanowiący musi ściśle uwzględniać wytyczne zawarte w upoważnieniu. Odstąpienie od tej zasady narusza związek formalny i materialny pomiędzy aktem wykonawczym a ustawą, co z reguły stanowi istotne naruszenie prawa.

Powyższe zapatrywanie prawne potwierdza orzecznictwo sądowe. W wyroku z dnia 30 listopada 2006r. (sygn. akt II SA/Wr 527/06 Dziennik Urzędowy Województwa Dolnośląskiego) Wojewódzki Sąd Administracyjny we Wrocławiu stwierdził jednoznacznie, iż "delegacja ustawowa zawarta w art. 4 ustawy o utrzymaniu czystości i porządku w gminach nie upoważniła rady gminy do formułowania w regulaminie utrzymania czystości i porządku w gminach, definicji określonych pojęć".

Organ nadzoru stwierdza nadto, iż Rada Gminy przekroczyła zakres przyznanej jej kompetencji do ustalenia regulaminu w § 19 ust. 5, zgodnie z którym „psy ras agresywnych stosownie do rozporządzenia Ministra Spraw Wewnętrznych i Administracji z dnia 28 kwietnia 2003r. (Dz.U. Nr 77, poz. 687) w sprawie wykazu ras psów uznawanych za agresywne można utrzymywać wyłącznie za zezwoleniem organu gminy w warunkach bezpieczeństwa i w sposób, który nie stanowi zagrożenia dla ludzi i zwierząt. Jeżeli po udzieleniu zezwolenia wystąpi zagrożenie zezwolenie zostanie cofnięte”. Wskazany obowiązek nie mieści się jednak w zakresie art. 4 ust. 2 pkt. 6 ustawy i jest uregulowany bezpośrednio w art. 10 ust. 1 i 2 ustawy z dnia 21 sierpnia 1997 o ochronie zwierząt (Dz.U. z 2003r. Nr 106, poz. 1002 z póź. zm.), zgodnie z którym „prowadzenie hodowli lub utrzymywanie psa rasy uznawanej

za agresywną wymaga zezwolenia wydanego przez wójta (burmistrza, prezydenta miasta) właściwego ze względu na planowane miejsce prowadzenia hodowli lub utrzymywania psa na wniosek osoby zamierzającej prowadzić taką hodowlę lub utrzymywać takiego psa. Zezwolenia, o którym mowa, nie wydaje się, a wydane cofa się, jeżeli pies będzie lub jest utrzymywany w warunkach i w sposób, które stanowią zagrożenie dla ludzi lub zwierząt”.

Również regulacja § 5 regulaminu stanowiąca, iż „na terenie gminy zabrania się:

- 1) spalania odpadów niebezpiecznych na powierzchni ziemi oraz w instalacjach grzewczych budynków;
- 2) niszczenia lub uszkodzenia obiektów małej architektury, trawników oraz zieleńców, urządzeń wyposażania placów zabaw, urządzeń do zbierania odpadów, obiektów przeznaczonych do umieszczania reklam i ogłoszeń, urządzeń stanowiących elementy infrastruktury komunalnej;
- 3) umieszczania afiszy, reklam, nekrologów i ogłoszeń itp. w miejscach do tego nie wyznaczonych;
- 4) malowania, np. graffiti poza wyznaczonymi do tego celu ścianami;
- 5) indywidualnego wywożenia i wysypywania odpadów komunalnych;
- 6) wylewania nieczystości ciekłych poza wyznaczonymi do tego celu stacjami zlewnymi;
- 7) indywidualnego opróżniania zbiorników bezodpływowych przez właścicieli nieruchomości;
- 8) wykorzystywania nieczynnych studni kopalnych do gromadzenia odpadów, nieczystości ciekłych i wód opadowych spływających z powierzchni dachów, pojazdów itp.”.

nie może stanowić materii regulaminu, bowiem jej zapisy wynikają wprost m.in. art. 63 a, 69, 74, 75, 82, 109, 144, 145, 162 ustawy z dnia 20 maja 1971r. Kodeks wykroczeń (Dz.U. z 2010r., Nr 46, poz. 275 z póź. zm.).

Generalnie wskazać należy, iż zgodnie z § 137 w związku z § 143 rozporządzenia Prezesa Rady Ministrów w sprawie "Zasad techniki prawodawczej" - w uchwale nie powtarza się przepisów ustaw, ratyfikowanych umów międzynarodowych i rozporządzeń. Naruszenie tego zakazu i wprowadzenie do uchwały przepisów ustawowych powoduje nieważność tych zapisów. Tym bardziej sprzeczne z prawem jest dokonywanie zmian w zapisach ustawowych i regulowanie niektórych kwestii w sposób odmienny niż w

ustawie. Powszechnie obowiązujący porządek prawny narusza w stopniu istotnym nie tylko regulowanie przez gminę raz jeszcze tego, co zostało już pomieszczone w źródle powszechnie obowiązującego prawa, lecz także modyfikowanie przepisu ustawowego przez akt wykonawczy niższego rzędu, co możliwe jest tylko w granicach wyraźnie przewidzianego upoważnienia ustawowego (wyrok Wojewódzkiego Sądu Administracyjnego w Gorzowie Wlkp. z dnia 7 grudnia 2006r., II SA/Go 471/06). Przedstawienie w zapisach prawa miejscowego zapisów ustawy z dodatkową ich modyfikacją stanowi podstawę do uznania, że w tym zakresie doszło dodatkowo do istotnego naruszenia prawa, gdyż takie uregulowanie regulaminu podjęto bez podstawy prawnej. Tym samym materia będąca przedmiotem regulacji w odrębnych przepisach prawa powszechnie obowiązującego nie może być ponownie regulowana w drodze uchwały rady gminy.

Organ nadzoru stwierdza ponadto, iż § 4 pkt 3 regulaminu, w myśl którego „uprzątnięcie błota, śniegu, lodu, liści i innych zanieczyszczeń z chodników przyległych bezpośrednio do granicy nieruchomości, a także usuwania nawisów sopli z dachów zagrażających przechodniom; usuwanie błota, śniegu i lodu powinno odbywać się niezwłocznie, natomiast innych zanieczyszczeń w miarę potrzeby, nie rzadziej niż raz na dwa tygodnie”, narusza art. 4 ust. 2 pkt 1 lit. b ustawy. Zgodnie z tym przepisem uchwalony regulamin winien określać szczegółowe zasady dotyczące wymagań w zakresie utrzymania czystości i porządku na terenie nieruchomości obejmujących: uprzątnięcie błota, śniegu, lodu i innych zanieczyszczeń z części nieruchomości służących do użytku publicznego. Organ nadzoru stwierdza, że przepis art. 5 ust. 1 pkt 4 ustawy precyzyjnie ustala zakres obowiązków właścicieli nieruchomości dotyczących tej kwestii nakazując im utrzymanie porządku i czystości poprzez uprzątnięcie błota, śniegu, lodu i innych zanieczyszczeń z chodników położonych wzdłuż nieruchomości, przy czym za taki chodnik uznaje się wydzieloną część drogi publicznej służącą dla ruchu pieszego położoną bezpośrednio przy granicy nieruchomości. Właściciel nieruchomości nie jest też obowiązany do uprzątnięcia chodnika, na którym jest dopuszczony płatny

postój lub parkowanie pojazdów samochodowych. Art. 5 ust. 3, ust. 4 pkt 2 i pkt 3 oraz ust. 5 omawianej ustawy precyzyjnie wskazuje podmioty zobowiązane do zimowego utrzymania dróg i chodników tj.: przedsiębiorców użytkujących tereny służące komunikacji publicznej, zarząd drogi oraz gminę (za Wyrok Wojewódzkiego Sądu Administracyjnego w Lublinie z dnia 19 września 2008, II SA/Lu 485/08).

Nadto należy wskazać, iż unormowanie § 13 przedmiotowego regulaminu określającego normatywne ilości odpadów komunalnych produkowanych przez jedną osobę w ciągu tygodnia, narusza art. 4 ust. 2 pkt 2 lit. a ustawy, zgodnie z którym regulamin określa szczegółowe zasady utrzymania czystości i porządku na terenie gminy dotyczące rodzaju i minimalnej pojemności urządzeń przeznaczonych do zbierania odpadów komunalnych na terenie nieruchomości oraz na drogach publicznych, warunków rozmieszczania tych urządzeń i ich utrzymania w odpowiednim stanie sanitarnym, porządkowym i technicznym, przy uwzględnieniu średniej ilości odpadów komunalnych wytwarzanych w gospodarstwach domowych bądź w innych źródłach.

W świetle powyższego należy uznać, że uchwała nr XXXI/216/10 Rady Gminy Dobre z dnia 10 listopada 2010r. w sprawie: uchwalenia regulaminu utrzymania czystości i porządku na terenie gminy Dobre, została podjęta z istotnym naruszeniem § 137 w związku z § 143 rozporządzenia Prezesa Rady Ministrów w sprawie "Zasad techniki prawodawczej" oraz art. 4 ust. 1 i ust. 2 ustawy o utrzymaniu czystości i porządku w gminach, a zatem organ nadzoru stwierdza jej nieważność w części wskazanej w sentencji niniejszego rozstrzygnięcia.

Na niniejsze rozstrzygnięcie nadzorcze Gminie przysługuje skarga do Wojewódzkiego Sądu Administracyjnego w Warszawie w terminie 30 dni od daty doręczenia, wnoszona za pośrednictwem organu, który skarżone orzeczenie wydał.

Informuję, że rozstrzygnięcie nadzorcze wstrzymuje wykonanie uchwały, w części objętej rozstrzygnięciem, z dniem jego doręczenia.

Wojewoda Mazowiecki:
Jacek Kozłowski

284

ROZSTRZYGNIĘCIE NADZORCZE

WOJEWODY MAZOWIECKIGO

Nr LEX.I.RM.0911-73/10

z dnia 15 grudnia 2010 r.

Na podstawie art. 91 ust. 1 ustawy z dnia 8 marca 1990r. o samorządzie gminnym (Dz.U. z 2001r. Nr 142, poz. 1591, z 2002r. Nr 23, poz. 220, Nr 62, poz. 558, Nr 113, poz. 984, Nr 153, poz. 1271 i Nr 214, poz. 1806, z 2003r. Nr 80, poz. 717, Nr 162, poz. 1568, z 2004r. Nr 102, poz. 1055 i Nr 116, poz. 1203, z 2005r. Nr 172, poz. 1441 i Nr 175, poz. 1457, z 2006r. Nr 17, poz. 128 i Nr 181, poz. 1337, z 2007r. Nr 48, poz. 327, Nr 138, poz. 974 i Nr 173, poz. 1218, z 2008r. Nr 180, poz. 1111 i Nr 223, poz. 1458, z 2009r. Nr 52, poz. 420 i Nr 157, poz. 1241 oraz z 2010r. Nr 28, poz. 142 i 146 i Nr 40 poz. 230 i Nr 106 poz. 675) stwierdzam nieważność uchwały nr LVI/402/10 Rady Miejskiej w Błoniu z dnia 8 listopada 2010r. w sprawie miejscowego planu zagospodarowania przestrzennego gminy Błonie dla części wsi Marysinek, w części dotyczącej ustaleń: § 13 pkt 6 zd. 2 i § 14 ust. 4 w zakresie „stacji telekomunikacyjnych”, jako niezgodnej z art. 46 ust. 1 ustawy z dnia 7 maja 2010r. o wspieraniu rozwoju usług i sieci telekomunikacyjnych (Dz.U. Nr 106, poz. 675), w związku z art. 13 ust. 3 ustawy z dnia 7 lipca 1994r. o zagospodarowaniu przestrzennym (Dz.U. z 1999r. Nr 15 poz. 139 z późn. zm.).

Uzasadnienie

Rada Miejska w Błoniu na sesji w dniu 8 listopada 2010r. podjęła uchwałę nr LVI/402/10 w sprawie miejscowego planu zagospodarowania przestrzennego gminy Błonie dla części wsi Marysinek.

Uchwałę tę podjęto na podstawie art. 18 ust. 2 pkt 5 ustawy o samorządzie gminnym oraz na podstawie art. 26 ustawy o zagospodarowaniu przestrzennym, w związku z art. 85 ust. 2 ustawy z dnia 27 marca 2003r. o planowaniu i zagospodarowaniu przestrzennym (Dz.U. Nr 80, poz. 717 z późn. zm.).

Stosownie do art. 46 ust. 1 ustawy o wspieraniu rozwoju usług i sieci telekomunikacyjnych, miejscowy plan zagospodarowania przestrzennego nie może ustanawiać zakazów, a przyjmowane w nim rozwiązania nie mogą uniemożliwiać lokalizowania inwestycji celu publicznego z zakresu łączności publicznej w rozumieniu przepisów ustawy z dnia 21 sierpnia 1997r. o gospodarce nieruchomościami (Dz.U. z 2010r. Nr 102, poz.

651 z późn. zm.), jeżeli taka inwestycja jest zgodna z przepisami odrębnymi.

Stosownie do dyspozycji art. 6 pkt 1 ustawy o gospodarce nieruchomościami, celem publicznym jest m.in. wydzielanie gruntów pod drogi publiczne i drogi wodne, budowa, utrzymywanie oraz wykonywanie robót budowlanych tych dróg, obiektów i urządzeń transportu publicznego, a także łączności publicznej i sygnalizacji.

Pojęcie łączności publicznej, o której mowa w art. 6 pkt 1 ustawy o gospodarce nieruchomościami, zostało zdefiniowane w art. 4 pkt 18 tejże ustawy, a należy przez nie rozumieć infrastrukturę telekomunikacyjną służącą zapewnieniu publicznie dostępnych usług telekomunikacyjnych, w rozumieniu przepisów prawa telekomunikacyjnego.

Definicja infrastruktury telekomunikacyjnej została określona w art. 2 pkt 8 ustawy z dnia 16 lipca 2004r. Prawo telekomunikacyjne (Dz.U. Nr 171, poz. 1800 z późn. zm.), i oznacza urządzenia telekomunikacyjne, oprócz telekomunikacyjnych urządzeń końcowych, oraz w szczególności linie, kanalizacje kablowe, słupy, wieże, maszty, kable, przewody oraz osprzęt, wykorzystywane do zapewnienia telekomunikacji. Z kolei w art. 2 pkt 48 w/w ustawy zdefiniowano pojęcie usług telekomunikacyjnych, przez które należy rozumieć usługi polegające głównie na przekazywaniu sygnałów w sieci telekomunikacyjnej.

Niemniej jednak, za istotny w niniejszej sprawie, uznać należy przepis art. 13 ust. 3 ustawy o zagospodarowaniu przestrzennym, zgodnie z którym: „Zadaniem dla realizacji celów publicznych, w rozumieniu ustawy, jest każda działalność państwa lub właściwej jednostki samorządu terytorialnego, wynikająca z ustaw, o ile wymaga ustalenia warunków zabudowy i zagospodarowania terenu i jest finansowana w całości lub części z budżetu państwa lub właściwej jednostki samorządu terytorialnego”. Co prawda zgodnie z dyspozycją art. 13 ust. 4 w/w ustawy „Za zadanie dla realizacji celów publicznych może być także uznane, na wniosek właściwego ministra lub wojewody, zadanie służące realizacji ponadlokalnych celów publicznych, realizowane w całości ze środków własnych inwestora. Do zadania takiego stosuje się przepisy rozdziału 6 ustawy, a zobowiązania, o których mowa w

art. 62 ust. 6 i art. 65 ust. 1, obciążają inwestora [...]”, jednakże zapis § 13 pkt 6 zd. 2 uchwały w brzmieniu: „[...] Dopuszcza się lokalizowanie inwestycji celu publicznego z zakresu łączności publicznej, jeżeli taka inwestycja jest zgodna z przepisami odrębnymi”, w powiązaniu z zapisami art. 13 ust. 3 i 4 ustawy o zagospodarowaniu przestrzennym, może uniemożliwiać lokalizowanie inwestycji celu publicznego (i.c.p.) z zakresu łączności publicznej. Wynika to z faktu przyjęcia odmiennych definicji pojęcia i.c.p. w ustawie o wspieraniu rozwoju usług i sieci telekomunikacyjnych oraz w planie miejscowym. Stosowane w ww. ustawie pojęcie i.c.p. należy wiązać z definicją, zawartą w ustawie o planowaniu i zagospodarowaniu przestrzennym, która w żaden sposób nie odnosi się do podmiotu realizującego i.c.p. oraz sposobu finansowania i.c.p., przeciwnie niż pojęcie zastosowane w przedmiotowym planie miejscowym, do którego należy odnosić definicję z ustawy o zagospodarowaniu przestrzennym, która ogranicza zarówno krąg podmiotów realizujących i.c.p. (państwo, jednostki samorządu terytorialnego) i tylko w wyjątkowych przypadkach dopuszcza możliwość realizacji i.c.p. przez inwestora prywatnego, jak i źródła finansowania i.c.p., co w konsekwencji może uniemożliwiać realizację i.c.p. w rozumieniu ustawy o wspieraniu rozwoju usług i sieci telekomunikacyjnych i tym samym narusza dyspozycję art. 46 ust. 1 ustawy o wspieraniu rozwoju usług i sieci telekomunikacyjnych.

Zapis § 14 ust. 4 uchwały w brzmieniu: „Dopuszcza się lokowanie urządzeń infrastruktury technicznej, takich jak stacje transformatorowe, podziemne przepompownie ścieków, stacje telekomunikacyjne na podstawie opracowań technicznych, na całym obszarze objętym planem, bez konieczności zmiany niniejszego planu pod warunkiem, że ewentualna uciążliwość tych urządzeń nie będzie wykraczać poza granice lokalizacji”, w odniesieniu do stacji telekomunikacyjnych, również narusza przepis art. 46 ust. 1 ustawy o wspieraniu rozwoju usług i sieci telekomunikacyjnych, bowiem może uniemożliwiać lokalizowanie inwestycji celu publicznego z zakresu łączności publicznej.

Przede wszystkim, zdaniem organu nadzoru, wprowadzenie warunku ograniczającego możliwość realizacji stacji telekomunikacyjnej do granic lokalizacji, a więc de facto do samego obiektu budowlanego, uniemożliwia jej lokalizację. Realizacja stacji telekomunikacyjnych, jako instalacji radiokomunikacyjnych, została zaliczona do przedsięwzięć mogących znacząco oddziaływać na środowisko. W dacie podejmowania uchwały obowiązywało rozporządzenie Rady Ministrów z dnia 9 listopada 2004r. w sprawie określenia rodzajów przedsięwzięć mogących

znacząco oddziaływać na środowisko oraz szczegółowych uwarunkowań związanych z kwalifikowaniem przedsięwzięcia do sporządzenia raportu o oddziaływaniu na środowisko (Dz.U. Nr 257, poz. 2573 z późn. zm.). Zgodnie z § 2 ust. 1 pkt 7 i § 3 ust. 1 pkt 8 przywołanego w/w rozporządzenia kwalifikacji instalacji radiokomunikacyjnych, radionawigacyjnych i radiolokacyjnych, z wyłączeniem radiolinii, do przedsięwzięć mogących znacząco oddziaływać na środowisko dokonuje się biorąc pod uwagę dwa parametry:

- równoważną moc promieniowaną izotropowo (EIRP) wyznaczoną dla pojedynczej anteny;
- odległość środka elektrycznego tej anteny wyznaczoną od miejsc dostępnych dla ludności wzdłuż głównej osi promieniowania anteny.

Tak więc skoro stacje telekomunikacyjne zostały zaliczone do przedsięwzięć mogących znacząco oddziaływać na środowisko, wymagających sporządzenia raportu o oddziaływaniu na środowisko, bądź opcjonalnie do rodzajów przedsięwzięć, dla których obowiązek sporządzenia raportu o oddziaływaniu na środowisko może być wymagany (zgodnie z przepisami obowiązującymi w dacie podejmowania uchwały) to zapis § 14 ust. 4 uchwały uniemożliwia lokalizowanie inwestycji celu publicznego z zakresu łączności publicznej, tym samym narusza art. 46 ust. 1 ustawy o wspieraniu rozwoju usług i sieci telekomunikacyjnych.

Poprzez podjęcie omawianej uchwały doszło do naruszenia zasad sporządzania planu miejscowego, stanowiącego przesłankę do stwierdzenia jej nieważności, na mocy art. 91 ust. 1 ustawy o samorządzie gminnym, we wskazanym wyżej zakresie.

Wziąwszy powyższe pod uwagę organ nadzoru stwierdza nieważność uchwały nr LVI/402/10 Rady Miejskiej w Błoniu z dnia 8 listopada 2010r. w sprawie miejscowego planu zagospodarowania przestrzennego gminy Błonie dla części wsi Marysinek, w części dotyczącej ustaleń: § 13 pkt 6 zd. 2 i § 14 ust. 4, w zakresie „stacji telekomunikacyjnych”, co na mocy art. 92 ust. 1 ustawy o samorządzie gminnym skutkuje wstrzymaniem jej wykonania w tym zakresie, z dniem doręczenia rozstrzygnięcia.

Gminie, w świetle art. 98 ust. 1 ustawy o samorządzie gminnym, służy skarga do Wojewódzkiego Sądu Administracyjnego w Warszawie, w terminie 30 dni od dnia doręczenia rozstrzygnięcia nadzorczego wnoszona za pośrednictwem organu, który skarżone orzeczenie wydał.

Równocześnie organ nadzoru wskazuje, iż w uchwale nr LVI/402/10 z dnia 8 listopada 2010r.,

podlegającej ocenie wraz z procedurą, stwierdzono naruszenie art. 18 ust. 2, w związku z art. 12 ust. 1 ustawy o zagospodarowaniu przestrzennym.

Przepis art. 12 ust. 1 ustawy o zagospodarowaniu przestrzennym stanowi, że: „O przystąpieniu do sporządzenia miejscowego planu zagospodarowania przestrzennego (...) rozstrzyga rada gminy, w drodze uchwały, określając granice obszaru objętego planem, na mapie stanowiącej załącznik graficzny do tej uchwały i przedmiot jego ustaleń, o którym mowa w art. 10 ust. 1”. Z kolei art. 18 ust. 2 określa tryb sporządzania planu miejscowego [(...) burmistrz (...), po podjęciu przez radę gminy uchwały o przystąpieniu do sporządzania miejscowego planu zagospodarowania przestrzennego, kolejno: (...)].

Uchwała o przystąpieniu do sporządzenia miejscowego planu zagospodarowania przestrzennego, jest pierwszym etapem prowadzącym do uchwalenia planu, inicjującym proces tworzenia aktu prawa miejscowego. Wyłącznym przedmiotem uchwały w sprawie przystąpienia do sporządzenia planu miejscowego jest określenie granic obszaru objętego przyszłym planem oraz określenie przedmiotu jego ustaleń, zgodnie z zasadami określonymi w art. 10 ust. 1 ustawy o zagospodarowaniu przestrzennym. Rolą uchwały w sprawie przystąpienia do sporządzenia planu miejscowego jest więc zakomunikowanie wszczęcia właściwego procesu planistycznego, wyznaczenie - w załączniku graficznym - granic obszaru, jakiego dotyczyć będą ustalenia przyszłego planu oraz przedmiotu jego ustaleń. Podkreślić przy tym należy, iż terytorialny zasięg miejscowego planu zagospodarowania przestrzennego obejmuje z reguły część obszaru gminy, stąd nieodzownym elementem uchwały uruchamiającej postępowanie w tym przedmiocie jest jednoznaczne wskazanie terenu, do którego odnosi się powyższa uchwała i następująca po niej procedura. Na podstawie art. 12 ust. 1 ustawy o zagospodarowaniu przestrzennym, graficzny załącznik został uznany za obligatoryjną formę określenia obszaru objętego projektem planu.

Rada Miejska w Błoniu podczas sesji w dniu 20 kwietnia 1999r. podjęła, uchwałę nr 36/VI/99 „w sprawie przystąpienia do sporządzenia zmiany miejscowego planu ogólnego zagospodarowania przestrzennego gminy i miasta Błonie”. Następnie w dniu 25 września 2002r. Rada Miejska w Błoniu podjęła uchwałę nr 152/VIII/2002 „w sprawie: wykonania uchwały nr 36/VI/99 Rady Miejskiej w Błoniu z dnia 20 kwietnia 1999r. o przystąpieniu do sporzą-

dzania zmiany miejscowego planu ogólnego zagospodarowania przestrzennego gminy i miasta Błonie”, a następnie podczas sesji w dniu 31 maja 2004r. podjęła kolejną uchwałę nr XXI/126/04 „w sprawie sposobu wykonania uchwały nr 36/VI/99 Rady Miejskiej w Błoniu z dnia 20 kwietnia 1999r. o przystąpieniu do sporządzania zmiany miejscowego planu ogólnego zagospodarowania przestrzennego gminy i miasta Błonie”.

Stosownie do dyspozycji § 2 uchwały Rady Miejskiej w Błoniu nr XXI/126/04, miejscowy plan zagospodarowania przestrzennego może być sporządzany i przedkładany do uchwalenia dla poszczególnych obszarów planistycznych. Zgodnie z pkt 2 § 2 uchwały, dla obszaru wsi Marysinek, wyznaczono obszar planistyczny II, którego granice wskazano na załączniku graficznym nr 2.

Biorąc pod uwagę powyższe, plan, winien zostać sporządzony oraz uchwalony w granicach określonych w uchwale Rady Miejskiej w Błoniu nr XXI/126/04 z dnia 31 maja 2004r., a więc obejmować teren wsi Marysinek zarówno po północnej, jak i południowej stronie „Trasy Poznańskiej” (z wyłączeniem obszaru, dla którego zakończono procedurę sporządzania planu miejscowego, w granicach określonych w załączniku nr 2 do w/w uchwały).

Uchwalając miejscowy plan zagospodarowania przestrzennego gminy Błonie dla części wsi Marysinek i obejmując jego ustaleniami jedynie część terenu wsi Marysinek (obszar objęty planem obejmuje „Trasę Poznańską” oraz tereny położone na południe od w/w trasy) doszło więc, nie tylko do naruszenia dyspozycji art. 12 ust. 1 ustawy o zagospodarowaniu przestrzennym oraz wskazanych wyżej uchwał Rady Miejskiej w Błoniu, inicjujących proces planowania przestrzennego, ale również do naruszenia art. 18 ust. 2 w/w ustawy, w którym określono tryb postępowania po podjęciu przez radę gminy uchwały o przystąpieniu do sporządzania miejscowego planu zagospodarowania przestrzennego.

Granice obszaru objętego projektem planu wyznaczone w uchwale o przystąpieniu do sporządzenia planu wiążą organy gminy w procedurze sporządzenia i uchwalenia tego planu. Zmiana granic planu wymaga zmiany uchwały o przystąpieniu.

Z powyższych względów organ nadzoru uważa uchwałę nr LVI/402/10 Rady Miejskiej w Błoniu za naruszającą prawo w wyżej opisanym zakresie.

Wojewoda Mazowiecki:
Jacek Kozłowski

285

ROZSTRZYGNIĘCIE NADZORCZE

WOJEWODY MAZOWIECKIEGO

Nr LEX-S.WS.0911-27/10

z dnia 15 grudnia 2010 r.

Na podstawie art. 91 ust.1 i 2 ustawy z dnia 8 marca 1990r. o samorządzie gminnym (Dz.U. z 2001r. Nr 142, poz. 1591, z 2002r. Nr 23, poz. 220, Nr 62, poz. 558, Nr 113, poz. 984, Nr 153, poz. 1271, Nr 214, poz. 1806, z 2003r. Nr 80, poz. 717 Nr 162, poz. 1568, z 2004r. Nr 102, poz. 1055, Nr 116, poz. 1203, Nr 167, poz. 1759, z 2005r. Nr 172, poz. 1441, Nr 175, poz. 1457, z 2006r. Nr 17, poz. 128, Nr 181, poz. 1337, 2007r. Nr 48, poz. 327, Nr 138, poz. 974, Nr 173, poz. 1218, z 2008r. Nr 180 poz. 1111, Nr 223, poz. 1458, z 2009r. Nr 52, poz. 420, Nr 157, poz. 1241 oraz z 2010r. Nr 28 poz. 142, Nr 28 poz. 146 i Nr 106 poz. 675) stwierdzam nieważność uchwały nr L/206/2010 Rady Gminy Sokołów Podlaski z dnia 9 listopada 2010r. w sprawie określenia wymagań, jakie powinien spełniać przedsiębiorca ubiegający się o uzyskanie zezwolenia na prowadzenie działalności w zakresie odbierania odpadów komunalnych od właścicieli nieruchomości oraz opróżniania zbiorników bezodpływowych i transport nieczystości ciekłych, w części dotyczącej jej zapisów ujętych w: § 1 pkt I ppkt 2 lit. b, § 1 pkt III, § 2 pkt I ppkt 2 lit. a, § 2 pkt I ppkt 2 lit. c, § 2 pkt III oraz § 2 pkt IV.

Uzasadnienie

W dniu 9 listopada 2010r. Rada Gminy Sokołów Podlaski podjęła uchwałę w sprawie określenia wymagań, jakie powinien spełniać przedsiębiorca ubiegający się o uzyskanie zezwolenia na prowadzenie działalności w zakresie odbierania odpadów komunalnych od właścicieli nieruchomości oraz opróżniania zbiorników bezodpływowych i transport nieczystości ciekłych.

Uchwała ta została doręczona Wojewodzie Mazowieckiemu 16 listopada 2010r.

Jako podstawę prawną przedmiotowej uchwały wskazano art. 7 ust. 3a ustawy z dnia 13 września 1996r. o utrzymaniu czystości i porządku w gminach (Dz.U. z 2005r. Nr 236, poz. 2008 t.j. z późn. zm.) - zwanej dalej „ucipwg”. Zgodnie z tym przepisem „rada gminy określi, w drodze uchwały, wymagania, jakie powinien spełniać przedsiębiorca ubiegający się o uzyskanie zezwolenia, o którym mowa w ust. 1 pkt 1 (odbierania odpadów komunalnych od właścicieli nieruchomości) i 2 (opróżniania zbiorników bezodpływowych i transportu nieczystości ciekłych) uwzględniając: opis wyposażenia technicznego

niezbędnego do realizacji zadań; oraz w przypadku zezwolenia na odbieranie odpadów komunalnych od właścicieli nieruchomości - również wynikające z wojewódzkiego planu gospodarki odpadami miejsca odzysku lub unieszkodliwiania odpadów komunalnych, do których odpady mają być przekazywane.”

Ponadto na podstawie upoważnienia zawartego w treści art. 7 ust 7 ucipwg Minister Środowiska wydał rozporządzenie z dnia 30 grudnia 2005r. w sprawie szczegółowego sposobu określania wymagań, jakie powinien spełniać przedsiębiorca ubiegający się o uzyskanie zezwolenia (Dz.U. z 2006r. Nr 5 poz. 33) - zwanego dalej „rozporządzeniem”. Powołane rozporządzenie określa następujące wymagania odnośnie przedsiębiorcy ubiegającego się o uzyskanie zezwolenia na odbieranie odpadów komunalnych od właścicieli nieruchomości:

- opis wyposażenia technicznego, uwzględniający wymagania dotyczące pojazdów, pojemników lub worków oraz bazy transportowej,
- zabiegi sanitarne lub porządkowe związane ze świadczonymi usługami,
- miejsca odzysku i unieszkodliwiania odpadów komunalnych.

Wymagania dotyczące przedsiębiorcy ubiegającego się o uzyskanie zezwolenia na opróżnianie zbiorników bezodpływowych i transport nieczystości ciekłych, zgodnie z cytowanym rozporządzeniem obejmują:

- opis wyposażenia technicznego zawierający wymagania odnośnie do bazy transportowej,
- zabiegi sanitarne i porządkowe związane ze świadczonymi usługami.

W ocenie organu nadzoru regulacje zawarte w § 1 pkt I ppkt 2 lit. b, § 1 pkt III, § 2 pkt I ppkt 2 lit. a, § 2 pkt I ppkt 2 lit. c, § 2 pkt III oraz § 2 pkt IV uchwały, zostały powzięte pomimo braku podstawy prawnej wynikającej z cytowanych wyżej przepisów, przez co w sposób istotny naruszają obowiązujące prawo.

- I. Uchwała niniejsza określa między innymi wymogi, jakie powinny spełniać pojazdy przeznaczone do odbioru odpadów komu-

nalnych i pojazdy asenizacyjne. W przepisach § 1 pkt I ppkt 2 lit. b oraz § 2 pkt I ppkt 2 lit. a uchwały, Rada Gminy Sokołów Podlaski określiła, iż pojazdy te powinny „spełniać warunki dopuszczenia pojazdów do ruchu na drogach publicznych wynikające z odrębnych przepisów”. Warunki dopuszczenia pojazdów do ruchu określa ustawa Prawo o ruchu drogowym (Dz.U. z 2005r. Nr 108, poz. 908 t.j. z późn. zm.) - patrz art. 1 ust. 1 pkt 2 tej ustawy. Logicznym jest zatem stwierdzenie, że skoro ustawodawca sam określił te warunki, to nie upoważnił do takich ustaleń organów samorządu, zaś upoważnienie udzielone tym organom na mocy przepisów ustawy o utrzymaniu czystości (...) miało inny zakres, nie obejmujący kwestii dopuszczenia pojazdów do ruchu. Zauważyć również należy, że organy samorządu nie mają uprawnień do egzekwowania warunków dopuszczenia pojazdów do ruchu (patrz art. 38 pkt 2 Prawa o ruchu drogowym). Wobec tego zapisy § 1 pkt I ppkt 2 lit. b oraz § 2 pkt I ppkt 2 lit. a uchwały Rady Gminy Sokołów Podlaski nie stanowią podstawy do odmowy udzielenia zezwolenia przedsiębiorcy na wykonywanie działalności w zakresie określonym tą uchwałą. Zapisy te wykraczają więc poza upoważnienie wynikające z art. 7 ust. 3a uciptwg.

- II. W § 2 pkt I ppkt 2 lit. c uchwały Rada Gminy Sokołów Podlaski określiła, że przedsiębiorca ubiegający się o uzyskanie zezwolenia na opróżnianie zbiorników bezodpływowych i transport nieczystości ciekłych powinien posiadać pojazdy asenizacyjne „zapewniające odpowiedni standard bezpieczeństwa i higieny świadczonych usług, a w szczególności spełnić normy w zakresie ochrony środowiska przed nadmiernym hałasem, zanieczyszczeniem powietrza, zanieczyszczeniem wód i gleby oraz przepisów BHP.” Przepisy obowiązujące w zakresie ochrony środowiska i BHP wynikają z ustaw (Prawo ochrony środowiska, Kodeks Pracy) oraz przepisów wykonawczych wydanych na podstawie tych ustaw. Przepisy te obowiązują na terenie całego kraju bez względu na to, czy zapis uchwały organu samorządu określi taki wymóg w konkretnym przypadku (tu odnośnie pojazdów asenizacyjnych). Są to bowiem przepisy stojące wyżej w hierarchii aktów prawnych od przepisów wynikających z uchwał organów samorządu, i nie wymagają dodatkowego potwierdzenia w uchwale, iż muszą być stosowane również na terenie jednostki samorządu podejmującego tę uchwałę. Stwierdzić zatem

należy, że zapis § 2 pkt I ppkt 2 lit. c uchwały wykracza poza upoważnienie wynikające z art. 7 ust. 3a uciptwg.

- III. W § 1 pkt III oraz § 2 pkt IV uchwały zawarto wymóg posiadania przez przedsiębiorcę (ubiegającego się o uzyskanie zezwolenia na prowadzenie działalności w zakresie odbierania odpadów komunalnych oraz opróżniania zbiorników bezodpływowych i transport nieczystości ciekłych) zaplecza techniczno - biurowego umożliwiającego prowadzenie prac biurowych, ewidencyjnych oraz przyjmowanie interesantów. Wymogów opisanych w ten sposób nie da się utożsamić z pojęciem „opisu wyposażenia technicznego niezbędnego do realizacji zadań” (art. 7 ust. 3a uciptwg), ani też „opisu wyposażenia technicznego zawierającego wymagania odnośnie bazy transportowej” (§ 3 ust.1 pkt 1 rozporządzenia). Kompetencja przyznana organom samorządu na podstawie wymienionych przepisów nie obejmuje bowiem określenia warunków jakim podlega samo wykonywanie działalności gospodarczej. Wykonywanie prac ewidencyjnych i biurowych przedsiębiorca może zlecić innemu, wyspecjalizowanemu w tym zakresie podmiotowi. Organizacja jego przedsiębiorstwa jest jego indywidualną sprawą, w którą ustawodawca nie ingeruje. Delegacja ustawowa upoważnia radę gminy do określenia w uchwale jedynie opisu wyposażenia technicznego niezbędnego do realizacji zadań (patrz art. 7 ust. 3a uciptwg) z zakresu odbierania odpadów komunalnych oraz opróżniania zbiorników bezodpływowych i transportu nieczystości ciekłych. Wszelkie regulacje uchwały wykraczające poza ten zakres należy uważać za powzięte bez podstawy prawnej.
- IV. Zapisem § 2 pkt III uchwały Rada Gminy Sokołów Podlaski zobowiązała przedsiębiorcę ubiegającego się o uzyskanie zezwolenia na prowadzenie działalności w zakresie opróżniania zbiorników bezodpływowych i transport nieczystości ciekłych, do „udokumentowania gotowości odbioru nieczystości płynnych przez stację zlewną lub oczyszczalnię ścieków posiadającą odpowiednie zezwolenie na przyjmowanie ścieków dowożonych”. Zgodnie z dyspozycją art. 8 ust. 2a uciptwg przedsiębiorca powinien udokumentować te okoliczności we wniosku o udzielenie zezwolenia na opróżnianie zbiorników bezodpływowych i transport nieczystości ciekłych. Jeżeli zatem ustawodawca określił, że dane takie ma zawierać wymieniony wyżej wniosek, to nie

upoważnił organów gminy do określenia takiego wymogu na podstawie art. 7 ust. 3a u.c.p.w.g. Zatem zawarcie opisanego wymogu w uchwale stanowiącej na podstawie wskazanego wyżej art. 7 ust. 3a u.c.p.w.g. wykracza poza delegację ustawową przyznaną tymże przepisem.

W ocenie organu nadzoru wykazane naruszenia prawa są istotne. Nie zachodzi jednak konieczność usunięcia z obrotu prawnego całej uchwa-

ły, a jedynie tych jej zapisów, które wskazano wyżej jako niezgodne z prawem.

Na niniejsze rozstrzygnięcie nadzorcze Radzie Gminy Sokołów Podlaski przysługuje skarga do Wojewódzkiego Sądu Administracyjnego w Warszawie w terminie 30 dni od daty doręczenia za moim pośrednictwem.

Informuję, że rozstrzygnięcie nadzorcze wstrzymuje wykonanie uchwały z mocy prawa w zakresie objętym stwierdzeniem nieważności, z dniem jego doręczenia.

Wojewoda Mazowiecki:
Jacek Kozłowski

286

ROZSTRZYGNIĘCIE NADZORCZE

WOJEWODY MAZOWIECKIEGO

Nr LEX-P.0911-13/10

z dnia 16 grudnia 2010 r.

Na podstawie art. 91 ust. 2 ustawy z dnia 8 marca 1990r. o samorządzie gminnym (Dz.U. z 2001r. Nr 142, poz. 1591, z 2002r. Nr 23, poz. 220, Nr 62, poz. 558, Nr 113, poz. 984, Nr 153, poz. 1271, Nr 214, poz. 1806, z 2003r. Nr 80, poz. 717, Nr 162, poz. 1568, z 2004r. Nr 102, poz. 1055, Nr 116, poz. 1203, Nr 214, poz. 1806, z 2005r. Nr 172, poz. 1441, z 2006r. Nr 17, poz. 128, Nr 175, poz. 1457, Nr 181, poz. 1337, z 2007r. Nr 48, poz. 327, Nr 138, poz. 974, Nr 173, poz. 1218, z 2008r. Nr 180, poz. 1111, Nr 223, poz. 1458, z 2009r. Nr 52, poz. 420) stwierdzam nieważność uchwały nr XXXI/194/2010 Rady Gminy w Pacynie z dnia 12 listopada 2010r. w sprawie opłat za świadczenia w publicznym przedszkolu prowadzonym przez Gminę Pacyna

Uzasadnienie

Przedmiotową uchwałą Rada Gminy w Pacynie wprowadziła miesięczną opłatę za wyżywienie w Przedszkolu Samorządowym w Pacynie, określiła termin uiszczania tej opłaty, upoważniła dyrektora przedszkola do zmiany ww terminu na wniosek rodziców oraz ustaliła zasady zwrotu opłaty w razie nieobecności w przedszkolu dziecka korzystającego z posiłków.

Tym samym Rada Gminy przekroczyła swoje ustawowe kompetencje do ustalania opłat w przedszkolach publicznych, zakreślone w art. 14 ustawy z dnia 7 września 1991r. o systemie oświaty (j.t. Dz.U. z 2004r. Nr 256 poz. 2572) w brzmieniu nadanym przez ustawę z dnia 5 sierp-

nia 2001r. o zmianie ustawy o systemie oświaty (Dz.U. Nr 148 poz. 991) obowiązującym od dnia 1 września 2010r.

Zgodnie z dodanym przez ustawę zmieniającą art. 14 ust.6 – do ustalania opłat za korzystanie z wyżywienia w przedszkolach publicznych odpowiednio zastosowania ma art. 67a ustawy oświatowej, w myśl którego (ust. 3) warunki korzystania ze stołówki szkolnej, w tym wysokość opłat za posiłki ustala dyrektor szkoły w porozumieniu z organem prowadzącym szkołę. Na podstawie art. 5c ust.3 ustawy – będzie to wójt gminy – w myśl bowiem tego przepisu – zadania i kompetencje organu prowadzącego określone w art. 67a ust. 3, 5 i 6 wykonuje odpowiednio: wójt, burmistrz, prezydent miasta itd.

Podsumowując – rada gminy nie ma ustawowych kompetencji do uchwalania opłat za wyżywienie w przedszkolu publicznym prowadzonym przez gminę, gdyż ustawa o systemie oświaty uprawnienia w tym zakresie przekazała dyrektorom szkół oraz organom wykonawczym gminy.

Mając powyższe na uwadze, stwierdzić należy, iż uchwała nr XXXI/194/2010 w sprawie opłat za świadczenia w publicznym przedszkolu prowadzonym przez Gminę Pacyna narusza obowiązujące przepisy prawa w sposób istotny i w związku z tym należy stwierdzić jej nieważność.

Zgodnie z art. 92 ust. 1 ustawy z dnia 8 marca 1990r. o samorządzie gminnym stwierdzenie przez organ nadzoru nieważności uchwały organu gminy wstrzymuje jej wykonanie z mocy prawa w zakresie objętym stwierdzeniem nieważności z dniem doręczenia rozstrzygnięcia nadzorczego.

Na niniejsze rozstrzygnięcie nadzorcze przysługuje skarga do Wojewódzkiego Sądu Administracyjnego w Warszawie w terminie 30 dni od daty doręczenia, wnoszona za pośrednictwem organu, który zaskarżone rozstrzygnięcie wydał.

Wojewoda Mazowiecki:
Jacek Kozłowski

• Informacja o warunkach rozpowszechnienia i prenumeraty dziennika Urzędowego:

Egzemplarze bieżące i z lat ubiegłych oraz załączniki można nabywać na podstawie nadesłanego zamówienia - w punkcie sprzedaży Redakcji Dziennika Urzędowego Województwa Mazowieckiego w Radomiu ul. Żeromskiego 53 tel. 48 36-268-97, 36-20-861 fax: 48 36-20-305

Wydawca: Wojewoda Mazowiecki

Redakcja i skład: Wydział Prawny Mazowieckiego Urzędu Wojewódzkiego w Warszawie
- Redakcja Dziennika Urzędowego Województwa Mazowieckiego
Delegatura – Placówka Zamiejscowa 26-600 Radom, ul. Żeromskiego 53 tel. 48 36-26-897, 36-20-861
e-mail: redakcja@mazowieckie.pl

Druk i rozpowszechnianie: Biuro Administracyjno – Budżetowe Mazowieckiego Urzędu Wojewódzkiego w Warszawie
Oddział Administracyjno – Gospodarczy, Plac Bankowy 3/5, 00-950 Warszawa, tel. 22 695-60-00
e-mail: powielarnia@mazowieckie.pl

Tłoczono z polecenia Wojewody Mazowieckiego w Mazowieckim Urzędzie Wojewódzkim w Warszawie, Plac Bankowy 3/5