



# DZIENNIK URZĘDOWY

## WOJEWÓDZTWA MAZOWIECKIEGO

Warszawa, dnia 30 grudnia 2009 r.

Nr 221

TREŚĆ:

Poz.:

### UCHWAŁY RADY MIASTA STOŁECZNEGO WARSZAWY:

- |             |   |       |
|-------------|---|-------|
| <b>7004</b> | – uchwała nr LXVII/2082/2009 Rady Miasta Stołecznego Warszawy z dnia 26 listopada 2009r. w sprawie uchwalenia miejscowego planu zagospodarowania przestrzennego w rejonie osiedla Zaściankowa-Wschód .....  | 40947 |
| <b>7005</b> | – uchwała nr LXVII/2101/2009 Rady Miasta Stołecznego Warszawy z dnia 26 listopada 2009r. w sprawie zmiany nazwy i statutu Izby Wyrzeźwień w m.st. Warszawie .....   | 41012 |
| <b>7006</b> | – uchwała nr LXVII/2105/2009 Rady Miasta Stołecznego Warszawy z dnia 26 listopada 2009r. zmieniająca uchwałę w sprawie zasad nabywania, zbywania i obciążania nieruchomości m.st. Warszawy oraz ich wydzierżawiania lub najmu na okres dłuższy niż trzy lata .....  | 41015 |
| <b>7007</b> | – uchwała nr LXVII/2112/2009 Rady Miasta Stołecznego Warszawy z dnia 26 listopada 2009r. w sprawie nadania nazwy ulicy w Dzielnicy Białoleka m.st. Warszawy .....   | 41015 |
| <b>7008</b> | – uchwała nr LXVII/2113/2009 Rady Miasta Stołecznego Warszawy z dnia 26 listopada 2009r. w sprawie nadania nazwy ulicy w Dzielnicy Mokotów m.st. Warszawy .....   | 41017 |
| <b>7009</b> | – uchwała nr LXVII/2114/2009 Rady Miasta Stołecznego Warszawy z dnia 26 listopada 2009r. w sprawie nadania nazwy skwerowi w Dzielnicy Wilanów m.st. Warszawy .....  | 41019 |
| <b>7010</b> | – uchwała nr LXVII/2115/2009 Rady Miasta Stołecznego Warszawy z dnia 26 listopada 2009r. w sprawie zmiany nazwy ulicy w Dzielnicy Bemowo m.st. Warszawy .....   | 41021 |
| <b>7011</b> | – uchwała nr LXVII/2117/2009 Rady Miasta Stołecznego Warszawy z dnia 26 listopada 2009r. zmieniająca uchwałę w sprawie nadania Statutu Muzeum Historycznemu m.st. Warszawy .....  | 41023 |
| <b>7012</b> | – uchwała nr LXVII/2118/2009 Rady Miasta Stołecznego Warszawy z dnia 26 listopada 2009r. zmieniająca uchwałę w sprawie trybu udzielania i rozliczania dotacji dla przedszkoli, szkół i placówek oświatowych prowadzonych na terenie m.st. Warszawy przez inne niż m.st. Warszawa osoby prawne i osoby fizyczne oraz dla, innych niż m.st. Warszawa, osób prawnych i osób fizycznych prowadzących inne formy wychowania przedszkolnego, a także trybu i zakresu kontroli prawidłowości ich wykorzystania ..... | 41024 |
| <b>7013</b> | – uchwała nr LXVII/2120/2009 Rady Miasta Stołecznego Warszawy z dnia 26 listopada 2009r. w sprawie nadania imienia Emiliana Konopczyńskiego LXXXIII Liceum Ogólnokształcącemu w Warszawie, ul. Konopczyńskiego 4, wchodzącemu w skład Zespołu Szkół Nr 22 im. Emiliana Konopczyńskiego w Warszawie, ul. Konopczyńskiego 4 .....   | 41034 |

- 7014** – uchwała nr LXVII/2121/2009 Rady Miasta Stołecznego Warszawy z dnia 26 listopada 2009r. w sprawie nadania imienia 19 Pułku Ułanów Wołyńskich Gimnazjum nr 106 w Warszawie, ul. Bajkowa 17/21 wchodzącemu w skład Zespołu Szkół Nr 70 w Warszawie, ul. Bajkowa 17/21 ..... 41037
- 7015** – uchwała nr LXVII/2123/2009 Rady Miasta Stołecznego Warszawy z dnia 26 listopada 2009r. w sprawie zmiany nazwy Przedszkola nr 119 w Warszawie, ul. Turmoncka 18 ..... 41039
- 7016** – uchwała nr LXVII/2124/2009 Rady Miasta Stołecznego Warszawy z dnia 26 listopada 2009r. w sprawie zmiany nazwy Przedszkola nr 233 w Warszawie, ul. Pazińskiego 11a ..... 41041

**UCHWAŁY RAD GMIN:**

- 7017** – uchwała nr XXI/172/2008 Rady Gminy Jedlnia-Letnisko z dnia 24 października 2008r. w sprawie wprowadzenia zmian w budżecie gminy na rok 2008 ..... 41042
- 7018** – uchwała nr XXI/173/2008 Rady Gminy Jedlnia-Letnisko z dnia 24 października 2008r. w sprawie wprowadzenia zmian w budżecie gminy na 2008 rok ..... 41052
- 7019** – uchwała nr XXIV/308/2008 Rady Miejskiej w Koźienicach z dnia 9 października 2008r. w sprawie zmian w budżecie na rok 2008 ..... 41053
- 7020** – uchwała nr XXIV/309/2008 Rady Miejskiej w Koźienicach z dnia 9 października 2008r. zmieniająca uchwałę nr XXIII/301/2008 w sprawie wprowadzenia zmian w budżecie gminy na 2008 rok ..... 41068
- 7021** – uchwała nr XXV/322/2008 Rady Miejskiej w Koźienicach z dnia 30 października 2008r. w sprawie zmian w budżecie na rok 2008 ..... 41068
- 7022** – uchwała nr XXVI/331/2008 Rady Miejskiej w Koźienicach z dnia 20 listopada 2008r. w sprawie zmian w budżecie na rok 2008 ..... 41080

**POROZUMIENIA:**

- 7023** – porozumienie nr 1/2009 zawarte w dniu 12 listopada 2009r. pomiędzy Gminą Andrzejewo a Powiatem Ostrowskim ..... 41082
- 7024** – porozumienie nr 2/2009 zawarte w dniu 12 listopada 2009r. pomiędzy Gminą Boguty Pianki a Powiatem Ostrowskim ..... 41084
- 7025** – porozumienie nr 3/2009 zawarte w dniu 12 listopada 2009r. pomiędzy Gminą Brok a Powiatem Ostrowskim ..... 41086
- 7026** – porozumienie nr 4/2009 zawarte w dniu 12 listopada 2009r. pomiędzy Gminą Małkinia Górna a Powiatem Ostrowskim ..... 41087
- 7027** – porozumienie nr 5/2009 zawarte w dniu 12 listopada 2009r. pomiędzy Gminą Nur a Powiatem Ostrowskim ..... 41089
- 7028** – porozumienie nr 6/2009 zawarte w dniu 16 listopada 2009r. pomiędzy Gminą Ostrów Mazowiecka a Powiatem Ostrowskim ..... 41090
- 7029** – porozumienie nr 7/2009 zawarte w dniu 12 listopada 2009r. pomiędzy Gminą Stary Lubotyń a Powiatem Ostrowskim ..... 41092

<b>7030</b>	– porozumienie nr 8/2009 zawarte w dniu 12 listopada 2009r. pomiędzy Gminą Szulborze Wielkie a Powiatem Ostrowskim .....	41093
<b>7031</b>	– porozumienie nr 9/2009 zawarte w dniu 12 listopada 2009r. pomiędzy Gminą Wąsewo a Powiatem Ostrowskim .....	41095
<b>7032</b>	– porozumienie nr 10/2009 zawarte w dniu 12 listopada 2009r. pomiędzy Gminą Zaręby Kościelne a Powiatem Ostrowskim .....	41096

**OBWIESZCZENIA:**

<b>7033</b>	– obwieszczenie Komisarza Wyborczego w Siedlcach z dnia 21 grudnia 2009r. o wynikach wyborów uzupełniających do Rady Gminy Bielany przeprowadzonych w dniu 20 grudnia 2009r. ....	41098
<b>7034</b>	– obwieszczenie Komisarza Wyborczego w Siedlcach z dnia 21 grudnia 2009r. o wynikach wyborów uzupełniających do Rady Miasta Garwolin przeprowadzonych w dniu 20 grudnia 2009r. ....	41098

**7004**

**UCHWAŁA Nr LXVII/2082/2009**

**RADY MIASTA STOŁECZNEGO WARSZAWY**

z dnia 26 listopada 2009 r.

**w sprawie uchwalenia miejscowego planu zagospodarowania przestrzennego w rejonie osiedla Zaściankowa-Wschód.**

Na podstawie art. 18 ust. 2 pkt 5 ustawy z dnia 8 marca 1990r. o samorządzie gminnym (Dz.U. z 2001r. Nr 142, poz. 1591 ze zmianami) oraz art. 20 ust. 1 ustawy z dnia 27 marca 2003r. o planowaniu i zagospodarowaniu przestrzennym (Dz.U. Nr 80, poz. 717 z późn. zmianami), w związku z uchwałą nr LV/1420/2005 Rady m. st. Warszawy z dnia 16 czerwca 2005r. w sprawie przystąpienia do sporządzenia miejscowego planu zagospodarowania przestrzennego oraz po stwierdzeniu zgodności z ustaleniami Studium uwarunkowań i kierunków zagospodarowania przestrzennego m. st. Warszawy uchwalonym uchwałą nr LXXXII/2746/2006 Rady m. st. Warszawy z dnia 10 października 2006r. – Rada m. st. Warszawy uchwała, co następuje:

Rozdział 1

**Ustalenia ogólne dla całego obszaru, objętego planem miejscowym**

§ 1.

1. Uchwała się miejscowy plan zagospodarowania przestrzennego w rejonie osiedla Zaściankowa-Wschód, zwany dalej w treści uchwały „planem miejscowym”, którego granice wyznaczają:
  - 1) od północy: północna granica obrębu 1-06-20 wzdłuż ul. Jarej i przedłużenie tej granicy do wschodniej granicy działki nr 2/1 z obrębu 1-06-15;
  - 2) od wschodu: wschodnia granica działki nr 2/1 z obrębu 1-06-15 wzdłuż ul. Wał Za-

- wadowski do południowej granicy obrębów 1-06-15;
- 3) od południa: południowa granica obrębów 1-06-15 i 1-06-20 wzdłuż ul. Zaściankowej do zachodniej obrębów 1-06-20 wzdłuż ul. Bruzdowej;
  - 4) od zachodu: zachodnia granica obrębów 1-06-20 wzdłuż ul. Bruzdowej do przedłużenia południowej granicy działki nr 7/3 z obrębów 1-06-18, południowa granica działki nr 7/3, wschodnia, południowa i przedłużenie południowej granicy działki nr 9 z obrębów 1-06-18, do zachodniej granicy obrębów 1-06-20 w ul. Sytej, zachodnia granica obrębów 1-06-20 wzdłuż ul. Sytej do północnej granicy obrębów 1-06-20 w ul. Jarej.
2. Granice planu miejscowego, o których mowa w ust. 1 wyznaczone są na rysunku planu, sporządzonym w skali 1:1000, stanowiącym integralną część planu miejscowego (załącznik nr 1 do niniejszej uchwały).
3. Do planu miejscowego dołącza się:
- 1) rozstrzygnięcie o sposobie rozpatrzenia uwag do projektu planu, stanowiące załącznik nr 2 do niniejszej uchwały,
  - 2) rozstrzygnięcie o sposobie realizacji zapisanych w planie inwestycji z zakresu infrastruktury technicznej, które należą do zadań własnych gminy i zasadach ich finansowania, stanowiące załącznik nr 3 do niniejszej uchwały.

#### § 2.

Celem planu jest stworzenie warunków dla zrównoważonego rozwoju i realizacji polityki inwestycyjnej na terenach rozwojowych dzielnicy Wilanów, mającej doprowadzić do powstania zorganizowanej, wyposażonej w infrastrukturę techniczną i usługową jednostki osadniczej, przy jednoczesnej ochronie wartości przyrodniczych i krajobrazowych. Celem regulacji zawartych w planie jest również umożliwienie działalności różnorodnych podmiotów, przy jednoczesnej minimalizacji wzajemnych konfliktów, wynikających z różnego przeznaczenia terenów i różnych zasad zagospodarowania.

#### § 3.

W planie miejscowym ustala się:

- 1) przeznaczenie terenów oraz linie rozgraniczające tereny o różnym przeznaczeniu lub różnych zasadach zagospodarowania,
- 2) zasady ochrony i kształtowania ładu przestrzennego,

- 3) zasady ochrony środowiska przyrodniczego,
- 4) zasady ochrony dziedzictwa kulturowego, krajobrazu kulturowego i zabytków oraz dóbr kultury współczesnej,
- 5) wymagania wynikające z potrzeb kształtowania przestrzeni publicznych,
- 6) parametry i wskaźniki kształtowania zabudowy, w tym: linie zabudowy, gabaryty obiektów, wskaźniki intensywności zabudowy, minimalny udział terenów biologicznie czynnych na działkach zabudowy mieszkaniowej i usługowej,
- 7) zasady i warunki scalania i podziału nieruchomości oraz parametry, wskaźniki i warunki zagospodarowania terenu,
- 8) zasady modernizacji, rozbudowy i budowy systemu komunikacji,
- 9) zasady modernizacji, rozbudowy i budowy systemów infrastruktury technicznej,
- 10) sposób i termin tymczasowego zagospodarowania, urządzania i użytkowania terenów,
- 11) stawkę procentową, na podstawie której ustala się opłatę związaną ze wzrostem wartości nieruchomości.

#### § 4.

Ilekroć w przepisach niniejszej uchwały jest mowa o:

- 1) detalu urbanistycznym – należy przez to rozumieć elementy, służące rozwiązaniu styku przestrzeni otwartej i zamkniętej (budynku) oraz wyposażenie terenów niezabudowanych, mające na celu nadanie im cech indywidualnych, np.: elementy związane z wypoczynkiem i zabawą – ławki, stoliki, huśtawki, przepłotnie itp., oświetlenie terenu, mury oporowe, schody terenowe, rampy, donice, pergole, ogrodzenia, balustrady, kosze na śmieci, elementy plastyczne – rzeźby, fontanny, oczka wodne itp.;
- 2) dominancie przestrzennej – należy przez to rozumieć budynek lub jego części wyróżniające się gabarytami z otoczenia, ułatwiające orientację i identyfikację danego miejsca w przestrzeni miejskiej;
- 3) działce – należy przez to rozumieć działkę ewidencyjną, w tym działkę budowlaną;
- 4) działce budowlanej – należy przez to rozumieć nieruchomość gruntową w tym zabudowaną, której wielkość, cechy geometryczne, dostęp do drogi publicznej oraz wyposażenie w urządzenia infrastruktury technicznej,

- spełniają wymogi realizacji obiektów budowlanych, wynikające z odrębnych przepisów i niniejszej uchwały;
- 5) działce ewidencyjnej – należy przez to rozumieć ciągły obszar gruntu, położony w granicach jednego obrębu, jednorodny pod względem prawnym, wydzielony z otoczenia za pomocą linii granicznych;
  - 6) działce własnej – należy przez to rozumieć działkę ewidencyjną lub zespół działek ewidencyjnych, w tym działkę budowlaną, w stosunku do których inwestor lub użytkownik posiada prawo do dysponowania nieruchomością na cele budowlane;
  - 7) froncie działki budowlanej – należy przez to rozumieć odcinek obwodu działki, bezpośrednio graniczący z drogą publiczną lub wewnętrzną, z której jest główny zjazd na działkę;
  - 8) garażach – należy przez to rozumieć budynki przeznaczone jedynie do przechowywania samochodów, o maksymalnej powierzchni całkowitej do 60m<sup>2</sup>;
  - 9) inwestycji celu publicznego – należy przez to rozumieć działania o znaczeniu lokalnym (gminnym) i ponadlokalnym (powiatowym, wojewódzkim i krajowym), stanowiące realizację celów, o których mowa w art. 6 ustawy z dnia 21 sierpnia 1997r. o gospodarce nieruchomościami (Dz.U. z 2000r. Nr 46, poz. 543 z późn. zmianami);
  - 10) liniach rozgraniczających – należy przez to rozumieć linie, wyznaczające tereny przeznaczone dla różnych funkcji lub o różnych zasadach zagospodarowania, w tym tereny komunikacji;
  - 11) liniach zabudowy nieprzekraczalnych – należy przez to rozumieć linie, ograniczające obszar, na którym dopuszcza się wznoszenie budynków oraz określonych w ustaleniach planu rodzajów budowli naziemnych i podziemnych, nie będących liniami przesyłowymi i sieciami uzbrojenia terenu;
  - 12) liniach zabudowy umiejscowionych (obowiązujących) – należy przez to rozumieć wyznaczone na działce linie, w których plan nakazuje usytuowanie zewnętrznej, najbliższej w stosunku do ulicy, ściany budynku oraz określonych w ustaleniach planu rodzajów budowli naziemnych i podziemnych nie będących liniami przesyłowymi i sieciami uzbrojenia terenu, bez uwzględniania balkonów, loggii i werand wystających poza obrys budynku nie więcej niż 1,3m;
  - 13) maksymalnej wysokości zabudowy – należy przez to rozumieć nieprzekraczalny wymiar pionowy, mierzony od poziomu terenu przy najniższym położonym wejściu do pierwszej kondygnacji nadziemnej budynku lub jego części, do górnej płaszczyzny stropu, bądź najwyższej położonej krawędzi dachu nad najwyższą kondygnacją użytkową, łącznie z grubością izolacji cieplnej i warstwy ją osłaniającej, albo najwyższej położonej górnej powierzchni innego przekrycia;
  - 14) maksymalnym wskaźniku intensywności zabudowy – należy przez to rozumieć wskaźnik zdefiniowany jako iloraz sumy powierzchni całkowitej wszystkich kondygnacji naziemnych, mierzonych w obrysie zewnętrznym, wszystkich obiektów zlokalizowanych na danym terenie, do powierzchni terenu, którego wartość nie może być przekroczona;
  - 15) małym obiektem handlowym (kiosku) – należy przez to rozumieć obiekt budowlany o funkcji handlowo-usługowej, mający maksymalnie jedną kondygnację naziemną o powierzchni użytkowej do 35m<sup>2</sup>;
  - 16) Miejskim Systemie Informacji (MSI) – należy przez to rozumieć system informacji w rozumieniu uchwały nr XIII/154/2003 Rady m. st. Warszawy z dnia 12 czerwca 2003r. w sprawie nadania nowego statutu jednostce budżetowej miasta pod nazwą Miejski System Informacji oraz oznakowanie nazwami ulic i numerami budynków na obszarach m. st. Warszawy, na których elementy MSI nie zostały jeszcze wdrożone;
  - 17) minimalnym wskaźniku powierzchni biologicznie czynnej – należy przez to rozumieć najmniejszą dopuszczalną powierzchnię biologicznie czynną na działce, wyrażoną w procentach;
  - 18) modernizacji zabudowy – należy przez to rozumieć prace remontowo-budowlane mające na celu dostosowanie jej do potrzeb obecnych użytkowników;
  - 19) nieruchomości gruntowej – należy przez to rozumieć grunt wraz z częściami składowymi, z wyłączeniem budynków i lokali, jeżeli stanowią odrębny przedmiot własności;
  - 20) nośniku reklamy – należy przez to rozumieć urządzenie reklamowe w jakiegokolwiek materialnej formie, ze stałą lub zmienną powierzchnią ekspozycyjną – nieoświetloną, oświetloną lub podświetloną; przeznaczone do eksponowania reklamy; nie będące znakiem w rozumieniu przepisów o znakach i sy-

- gnałach drogowych, elementem MSI lub pojazdem samobieżnym;
- 21) obiektach lub budynkach prowizorycznych – należy przez to rozumieć budynki posadowione bez fundamentów a także wiaty, za wyjątkiem wiat garażowych przy zabudowie jednorodzinnej;
- 22) obiektach lub budynkach tymczasowych – należy przez to rozumieć wszelkie obiekty i budynki przeznaczone do czasowego użytkowania w okresie krótszym od jego trwałości technicznej, przewidziane do przeniesienia w inne miejsce lub rozbiórki, a także obiekty budowlane nie połączone trwale z gruntem, zgodnie z przepisami art. 3 pkt. 5 ustawy z dnia 7 lipca 1994r. Prawo Budowlane (Dz.U. z 2006r. Nr 156, poz. 1118 z dnia 1 września 2006r.);
- 23) obszarze objętym planem miejscowym – należy przez to rozumieć obszar objęty planem w granicach, przedstawionych na rysunku planu miejscowego;
- 24) odnawialnych źródłach energii – należy przez to rozumieć urządzenia wytwarzające ciepło lub energię elektryczną wykorzystujące energię słońca, ziemi, wiatru, biopaliw ciekłych;
- 25) paliwach najmniej szkodliwych dla środowiska – należy przez to rozumieć paliwa, których spalanie nie powoduje przekroczenia wartości wskaźników dopuszczalnej emisji jednostkowej, określonych przez prawo w roku użytkowania instalacji spalającej paliwo, m.in.: gaz ziemny, wodór alkohole, estry olejów pochodzenia roślinnego, ciekłe lub gazowe alkanany, biomasę oraz pochodne węglowodorów o niskiej zawartości siarki i metali ciężkich;
- 26) planie miejscowym – należy przez to rozumieć miejscowy plan zagospodarowania przestrzennego rejonu osiedla Zaściankowa-Wschód, o którym mowa w § 1, o ile z treści przepisu nie wynika inaczej;
- 27) powierzchni ekspozycyjnej – należy przez to rozumieć część nośnika reklamy, przeznaczoną do jej eksponowania;
- 28) powierzchni terenu biologicznie czynnego – należy przez to rozumieć grunt rodzimy pokryty roślinnością oraz wodę powierzchniową na działce budowlanej zorganizowaną według zasad określonych w Rozporządzeniu Ministra Infrastruktury w sprawie warunków technicznych, jakim powinny odpowiadać budynki i ich usytuowanie;
- 29) przejściach ekologicznych – należy przez to rozumieć otwory w ogrodzeniach umożliwiające migracje drobnej zwierzyny. Powinny się one znajdować w podmurówce, przy powierzchni terenu, mieć średnicę min. 15 cm, i być rozmieszczone w odstępach nie większych niż 5m. Przejścia ekologiczne mogą być również zrealizowane w formie prześwitu szerokości 10 cm, pomiędzy podmurówką a ażurowymi elementami ogrodzenia, jeżeli wysokość podmurówki zostanie obniżona do 10 cm;
- 30) przepisach szczególnych lub odrębnych – należy przez to rozumieć inne przepisy, poza ustawą o planowaniu i zagospodarowaniu przestrzennym;
- 31) przeznaczeniu terenu lub obiektu – należy przez to rozumieć kategorie przeznaczenia terenu, w tym mieszczące się w danym przeznaczeniu funkcje obiektu, które są dopuszczone na danym terenie lub w obiekcie;
- 32) przeznaczeniu podstawowym terenu lub podstawowej funkcji obiektu – należy przez to rozumieć, że na każdej działce budowlanej, położonej w obrębie wyodrębnionego liniami rozgraniczającymi terenu o określonym przeznaczeniu, zajmuje ono co najmniej 60% powierzchni tej działki, a w odniesieniu do funkcji obiektu, że określona funkcja zajmuje co najmniej 60% jego powierzchni całkowitej;
- 33) przeznaczeniu dopuszczalnym – należy przez to rozumieć, że na każdej działce budowlanej, położonej w obrębie wyodrębnionego liniami rozgraniczającymi terenu o określonym przeznaczeniu, zajmuje ono co najwyżej 40% powierzchni tej działki, a w odniesieniu do funkcji obiektu, że określona funkcja zajmuje co najwyżej 40% jego powierzchni całkowitej;
- 34) punktach charakterystycznych – należy przez to rozumieć eksponowane, wyróżniające się części budynku, mające indywidualną formę architektoniczną, np. unikalne detale, podcienia, wykusze, rzeźby, ułatwiające identyfikację danego miejsca w przestrzeni miejskiej;
- 35) reklamach – należy przez to rozumieć przekazywaną w jakiegokolwiek wizualnej formie i przy wykorzystaniu nośnika reklamy informację o towarach i usługach, zachęcająca do ich nabycia;
- 36) szyldach – należy przez to rozumieć element informacji wizualnej, zewnętrzne oznaczenie stałego miejsca wykonywania przez przedsiębiorcę działalności gospodarczej;

- 37) terenach przeznaczonych na cele publiczne – należy przez to rozumieć tereny przeznaczone na cele publiczne, określone w art. 6 ustawy o gospodarce nieruchomościami (Dz.U. Nr 46, poz. 543 z dnia 7 czerwca 2000r.);
- 38) terenie – należy przez to rozumieć fragment obszaru planu, o określonym przeznaczeniu lub określonych zasadach zagospodarowania, wydzielony na rysunku planu liniami rozgraniczającymi i oznaczony symbolem cyfrowym i literowym;
- 39) uchwale – należy przez to rozumieć niniejszą uchwałę Rady m. st. Warszawy, w sprawie uchwalenia miejscowego planu zagospodarowania przestrzennego rejonu osiedla Zaściankowa-Wschód, o ile z treści przepisu nie wynika inaczej;
- 40) usługach – należy przez to rozumieć obiekty niemieszkalne, wolnostojące lub lokale niemieszkalne wbudowane w inne obiekty, w których prowadzona jest działalność służąca zaspokajaniu potrzeb ludności, niezwiązana z wytwarzaniem dóbr materialnych metodami przemysłowymi, z wykluczeniem usług uciążliwych i obiektów handlowych o powierzchni sprzedaży większej niż 400m<sup>2</sup>;
- 41) usługach uciążliwych – należy przez to rozumieć wszelką działalność, która może powodować zanieczyszczenia, w tym usługi, zaliczane do przedsięwzięć, mogących znacząco oddziaływać na środowisko, dla których obowiązek sporządzenia raportu o oddziaływaniu na środowisko jest obligatoryjny lub dla których raport może być wymagany;
- 42) usługach komercyjnych – należy przez to rozumieć obiekty niemieszkalne, wolnostojące lub lokale niemieszkalne wbudowane w inne obiekty, służące do rynkowej działalności nieprodukcyjnej z zakresu handlu, gastronomii, rzemiosła, obsługi ruchu turystycznego, transportu, administracji, obsługi finansowej itp. z wykluczeniem usług uciążliwych i obiektów handlowych o powierzchni sprzedaży większej niż 400m<sup>2</sup>;
- 43) usługach podstawowych – należy przez to rozumieć te funkcje usług, które są bezpośrednio związane z obsługą mieszkańców terenu w granicach planu miejscowego;
- 44) usługach wbudowanych – należy przez to rozumieć lokale przeznaczone na funkcje usługowe, wydzielone w budynku mieszkalnym, których powierzchnia całkowita, stanowi nie więcej niż 30% powierzchni całkowitej budynku.

§ 5.

1. Rysunek planu miejscowego odnosi ustalenia zawarte w tekście planu do obszaru objętego granicami planu miejscowego (granicami opracowania).
2. Ustaleniami planu miejscowego są następujące oznaczenia graficzne, zawarte na rysunku planu:
  - 1) granica planu miejscowego,
  - 2) linie rozgraniczające tereny o różnych funkcjach lub sposobach użytkowania, stosownie do ustaleń zawartych w tekście planu, przy użyciu oznaczeń stosowanych w rysunku planu (legenda),
  - 3) symbole literowe przeznaczenia terenów, w tym klasyfikacja funkcjonalna ulic i symbole cyfrowe, lokalizujące tereny,
  - 4) linie zabudowy, wyznaczone jako umiejscowione (obowiązujące) i nieprzekraczalne,
  - 5) przebieg gazociągu wysokiego ciśnienia,
  - 6) miejsca lokalizacji lokalnych dominant przestrzennych,
  - 7) miejsca lokalizacji punktów charakterystycznych,
  - 8) drzewa do bezwzględego zachowania,
  - 9) projektowane szpalery drzew,
  - 10) miejsca lokalizacji bezkolizyjnego przejścia pieszo-rowerowego przez teren 1KDG,
  - 11) ciąg pieszo-rowerowy.
3. Następujące oznaczenia graficzne na rysunku planu mają charakter informacji lub zaleceń:
  - 1) granice obszaru NATURA 2000 (OSO Dolina Środkowej Wisły),
  - 2) granice Warszawskiego Obszaru Chronionego Krajobrazu,
  - 3) granice pasa technologicznego linii elektroenergetycznych,
  - 4) granice stref uciążliwości ponadlokalnych tras komunikacyjnych,
  - 5) miejsca lokalizacji podstacji elektroenergetycznych,
  - 6) krawężniki jezdni ulic.

§ 6.

1. Na obszarze objętym planem miejscowym ustala się następujące przeznaczenie terenów, wydzielonych liniami rozgraniczającymi:

- 1) tereny zabudowy mieszkaniowej z dopuszczeniem zabudowy usługowej, oznaczone na rysunku planu symbolem M/U,
  - 2) tereny usług komercyjnych – symbol U,
  - 3) tereny transportu kolejowego – symbol KK,
  - 4) tereny urządzeń ochrony przeciwpowodziowej – symbol ZZ,
  - 5) tereny urządzeń infrastruktury technicznej z zakresu kanalizacji – symbol IK,
  - 6) tereny dróg publicznych: ulica główna – symbol KD<sub>G</sub>, ulice zbiorcze – symbol KD<sub>Z</sub>, ulice lokalne – symbol KD<sub>L</sub>, ulice dojazdowe – symbol KD<sub>D</sub>, place publiczne – symbol KP<sub>P</sub>.
2. Dla terenów, o których mowa w ust. 1 ustala się ponadto szczegółowe zasady zagospodarowania, zawarte w Rozdziale 2 niniejszej uchwały, w odniesieniu do poszczególnych terenów, wyodrębnionych liniami rozgraniczającymi.

§ 7.

Ustala się zasady ochrony i kształtowania ładu przestrzennego na obszarze objętym planem miejscowym poprzez:

- 1) sytuowanie zabudowy zgodnie z ustalonymi na rysunku planu miejscowego liniami zabudowy,
- 2) podkreślenie krajobrazowego charakteru ulicy Sytej, poprzez wprowadzenie nasadzeń zgodnie z rysunkiem planu miejscowego,
- 3) indywidualizację przestrzeni, poprzez wprowadzenie zgodnie z rysunkiem planu miejscowego punktów charakterystycznych i lokalnych dominant przestrzennych.

§ 8.

1. Ustala się obowiązek ochrony wartości przyrodniczych i krajobrazowych występujących na terenie opracowania, to znaczy:
  - 1) istniejącego drzewostanu,
  - 2) flory i fauny,
  - 3) stosunków wodnych – wód powierzchniowych i podziemnych,
  - 4) ukształtowania terenu,
  - 5) powietrza,
  - 6) klimatu akustycznego.
2. Na rysunku planu miejscowego wskazuje się granice obszaru NATURA 2000 (OSO Dolina Środkowej Wisły) oraz obszaru chronionego krajobrazu, zgodnie z rozporządzeniem nr 3

Wojewody Mazowieckiego z dnia 13 lutego 2007r. w sprawie Warszawskiego Obszaru Chronionego Krajobrazu (Dz. Urz. Woj. Maz. z 2007r. Nr 42 poz. 870).

3. Nakazuje się objęcie szczególną ochroną istniejącej zieleni – pojedynczych drzew lub ich skupisk, obsadzeń ulic, krzewów i żywopłotów na terenach prywatnych i publicznych w tym szczególnie wskazanych na rysunku planu miejscowego (nie dotyczy drzew owocowych i inwestycji liniowych na terenach publicznych).
4. Dopuszcza się wycinkę drzew zniszczonych i zagrażających bezpieczeństwu ludzi i nakazuje się zastąpienie drzewa usuniętego nowym, gatunku dostosowanego do lokalnego ekosystemu i aktualnych warunków środowiska.
5. Ustala się obowiązek wprowadzenia szpalerów drzew wzdłuż ulic, zgodnie z rysunkiem planu.
6. Ustala się zachowanie minimum:
  - 1) 30% powierzchni biologicznie czynnej na terenach usług komercyjnych U,
  - 2) 40% powierzchni biologicznie czynnej w obrębie działek zabudowy mieszkaniowej z dopuszczeniem zabudowy usługowej M/U.
7. Zakazuje się zmiany kierunku naturalnego spływu powierzchniowego.
8. Zakazuje się odprowadzania ścieków bytowych do wód powierzchniowych, gruntowych i do ziemi.
9. Nakazuje się ochronę istniejących zasobów wód podziemnych, w tym wód gruntowych oraz podjęcie działań, mających na celu ochronę i zapobieganie obniżaniu się zwierciadła wód gruntowych poprzez:
  - 1) realizację sieci wodociągowej i kanalizacyjnej, zgodnie z § 13 ust. 2 i ust. 3 niniejszej uchwały,
  - 2) odprowadzenie wód opadowych z dachów budynków oraz z terenów utwardzonych ulic i placów miejskich zgodnie z § 13 ust. 4,
  - 3) ograniczenie wprowadzania powierzchni utwardzonych na terenach prywatnych i publicznych, przez ustalenie minimalnego wskaźnika procentowego udziału powierzchni biologicznie czynnej.
10. Na całym obszarze objętym planem miejscowym, ze względu na potencjalne zagrożenie powodzią, ustala się:



- 1) poprzedzenie prognozą skali potencjalnego zagrożenia oraz skutków finansowych wraz z propozycją rozwiązań technicznych i przestrzennych minimalizujących skutki ewentualnego zalewu bądź podtopienia dla nowych obiektów o szczególnym znaczeniu dla kultury i nauki oraz obiektów o utrudnionej ewakuacji,
  - 2) zakaz wprowadzania nowej i rozbudowy istniejącej zabudowy, kopania studni i innych prac, mogących osłabić stabilność wałów w odległości mniejszej niż 50 m od stopy wału przeciwpowodziowego.
11. Na całym obszarze objętym planem miejscowym zakazuje się lokalizacji obiektów i urządzeń:
- 1) które nie dotrzymują obowiązujących standardów emisyjnych, w tym w zakresie hałasu oraz takich, które mogą znacząco oddziaływać na środowisko, dla których wykonanie raportu o oddziaływaniu na środowisko jest obligatoryjne i tych, dla których wykonanie raportu może być wymagane z wyłączeniem tych, które służą obsłudze mieszkańców w tym: inwestycji infrastrukturalnych i komunikacyjnych, przy zastosowaniu najkorzystniejszego dla środowiska wariantu, wskazanego w raporcie oddziaływania przedsięwzięcia na środowisko,
  - 2) których uciążliwość wykracza poza granice działki, na której przewiduje się ich lokalizację.
12. Ustala się obowiązek ochrony przed hałasem i promieniowaniem istniejącej i zapewnienia właściwego standardu akustycznego dla nowopowstającej zabudowy mieszkaniowej, poprzez przestrzeganie w poszczególnych budynkach dopuszczalnych poziomów hałasu, określonych przepisami Prawa ochrony środowiska, przy czym tereny M/U kwalifikuje się w rozumieniu przepisów rozporządzenia Ministra Środowiska w sprawie wartości progowych poziomów hałasu jako tereny zabudowy mieszkaniowej jednorodzinnej.
13. Ustala się zagospodarowanie terenów położonych w liniach rozgraniczających ulic klasy G w sposób ograniczający uciążliwości, wynikające z hałasu i zanieczyszczenia powietrza, między innymi poprzez stosowanie dostępnych rozwiązań technicznych takich jak: ekran akustyczny, nawierzchnie cichobieżne i zieleń izolacyjna.

§ 9.

1. Ustala się, że układ głównych przestrzeni publicznych na terenie objętym planem miejscowym, stanowią:
  - 1) ponadlokalny ciąg komunikacyjny – ul. Czerniakowska-Bis, oznaczona na rysunku planu symbolem 1KD<sub>G</sub>,
  - 2) ul. Syta – 3KD<sub>Z</sub>, ul. Bruzdowa – 4KD<sub>L</sub>, ul. Zaściankowa – 2KD<sub>Z</sub>.
2. Wyznacza się zasięg terenów przeznaczonych na cele publiczne:
  - 1) tereny położone w liniach rozgraniczających ulic i placów, wyznaczonych na rysunku planu miejscowego,
  - 2) tereny kolejowe (KK),
  - 3) tereny wału przeciwpowodziowego (ZZ),
  - 4) tereny infrastruktury technicznej z zakresu kanalizacji (IK).
3. We wszystkich przestrzeniach publicznych ustala się:
  - 1) ochronę istniejącej zieleni wysokiej i niskiej oraz jej wzbogacenie, z zastosowaniem gatunków dobranych do potrzeb lokalnego ekosystemu,
  - 2) nasadzenia zieleni przyulicznej w ramach modernizacji i urządzania ulic miejskich,
  - 3) zapewnienie niezbędnych warunków do korzystania przez osoby niepełnosprawne, w szczególności poruszające się na wózkach inwalidzkich,
  - 4) wyposażenie w elementy detalu urbanistycznego, podnoszące jakość użytkową i estetyczną przestrzeni,
  - 5) wprowadzenie Miejskiego Systemu Informatyki.
4. Wyklucza się lokalizację ogrodzeń w obrębie przestrzeni publicznych – na terenach położonych w liniach rozgraniczających ulic, placów i ciągów pieszych, przy czym nie uważa się za ogrodzenia elementów detalu urbanistycznego takich jak: pachołki, słupki, pojemniki na rośliny, okresowe ogródki kawiarniane.
5. Ustala się zasady lokalizowania małych obiektów handlowych (kiosków):
  - 1) dopuszcza się sytuowanie pojedynczych kiosków w rejonie przystanków komunikacji zbiorowej,

- 2) maksymalna powierzchnia użytkowa kiosku nie może przekraczać  $35\text{m}^2$ , całkowita maksymalna wysokość 3,5m,
  - 3) nakazuje się stosowanie trwałych, gładkich materiałów wykończeniowych, nie dopuszcza się stosowania okładzin z blachy falistej, trapezowej itp.,
  - 4) suma przeszklenia elewacji winna wynosić min. 40% powierzchni wszystkich ścian, elewacji frontowej – min. 70% powierzchni tej elewacji.
6. Ustala się zasady rozmieszczania reklam:
- 1) zakazuje się lokalizacji wolnostojących nośników reklamowych oraz reklam na budynkach i obiektach budowlanych, z wyłączeniem:
    - a) szyldów o powierzchni ekspozycyjnej do  $3\text{m}^2$ ,
    - b) nośników reklamy na wiatkach przystanków autobusowych,
    - c) nośników reklamy na małych obiektach handlowych;
  - 2) zakazuje się umieszczania nośników reklamy:
    - a) w miejscach i sposób zastrzeżony dla znaków drogowych lub w sposób utrudniający ich odczytanie,
    - b) w miejscach i w sposób zastrzeżony dla istniejącego oznakowania MSI lub w sposób utrudniający jego odczytanie,
    - e) w pasie dzielącym jezdnie oraz na barierkach oddzielających jezdnie, torowiska i przystanki,
    - f) na ażurowych balustradach balkonów i tarasów, z wyjątkiem reklam remontowo budowlanych,
    - g) na terenach ochrony przeciwpowodziowej, na zadrzewionych skwerach i na innych terenach zieleni miejskiej a także na ich ogrodzeniach,
    - h) w szpalerach drzew, na drzewach, a także w sposób powodujący pogorszenie warunków wegetacyjnych drzew,
    - i) w sposób ograniczający widoczność z kamer wizyjnych systemu monitoringu miejskiego,
    - j) na budowlach o funkcji barier dźwiękochłonnych,
    - k) na mostach, wiaduktach i kładkach;
  - 2) Dopuszcza się umieszczanie szyldów na elewacjach budynku, wyłącznie w obrębie kondygnacji parteru i pod warunkiem, że pozostają one w funkcjonalnym związku z użytkownikiem budynku;
  - 3) Ustala się obowiązek dostosowania kompozycji, wielkości, kolorystyki i grafiki szyldów umieszczanych na elewacjach budynków do kompozycji architektonicznej, charakteru budynku i przekroju ulicy;
  - 4) Zakazuje się umieszczania szyldów:
    - a) w miejscach i w sposób zastrzeżony dla istniejącego oznakowania MSI lub w sposób utrudniający jego odczytanie,
    - b) mających podświetlane i oświetlone powierzchnie ekspozycyjne, ze zmienną liczbą powierzchni ekspozycyjnych oraz oświetlenia wystaw, które mogą być uciążliwe dla użytkowników budynków w obszarze oddziaływania, jak również użytkowników drogi;
    - c) w sposób ograniczający widoczność z kamer wizyjnych systemu monitoringu miejskiego,
    - d) w odległości mniejszej niż 120 cm od tablic i znaków MSI na tej samej płaszczyźnie ścian budynków;
  - 5) Dopuszcza się umieszczanie na wiacie przystanku komunikacji miejskiej dwustronnych nośników reklamy o formacie 120 x 180 cm, zajmujących nie więcej niż 50% powierzchni całkowitej ścian wiaty oraz zakazuje się umieszczania reklam na dachu wiaty;
  - 6) Na małych obiektach handlowych (kioskach):
    - a) dopuszcza się umieszczanie nośników reklamy o powierzchni ekspozycyjnej do  $3\text{m}^2$ , o łącznej powierzchni nie większej niż 15% łącznej powierzchni ścian obiektu,
    - b) dopuszcza się umieszczanie szyldów na attyce obiektu, pod warunkiem, że jego wysokość nie przekracza wysokości attyki,
    - c) zakazuje się stosowania nośników reklamy wystających poza obrys ściany o więcej niż 15 cm (dotyczy również szyldów semaforowych) oraz umieszczania reklam i szyldów na dachu obiektu.

§ 10.

Ustala się następujące parametry i wskaźniki kształtowania zabudowy:

1. Ustala się umiejscowione i nieprzekraczalne linie zabudowy.
2. Nakazuje się sytuowanie zabudowy zgodnie z wyznaczonymi na rysunku planu miejscowego liniami zabudowy.
3. O ile na rysunku planu miejscowego nie ustala się umiejscowionej linii zabudowy, nakazuje się lokalizację budynków na działce w następujący sposób:
  - 1) z uwzględnieniem nieprzekraczalnych linii zabudowy,
  - 2) z zachowaniem szerokości drogi wewnętrznej,
  - 3) od strony drogi wewnętrznej – w odległości co najmniej 5 m od granicy działki,
  - 4) z zachowaniem minimalnej szerokości frontu działki budowlanej, zgodnie z ustaleniami dla terenów,
  - 5) zgodnie z przepisami odrębnymi.
4. Ustala się maksymalne wskaźniki intensywności zabudowy dla terenów:
  - 1) zabudowy mieszkaniowej z dopuszczeniem zabudowy usługowej – 0,6,
  - 2) usług komercyjnych – 1,6.
5. Ustala się następujące zasady kształtowania architektury budynków mieszkalnych i usługowych:
  - 1) maksymalna wysokość zabudowy na terenach M/U nie może przekraczać 12m do najwyższej położonej krawędzi dachu budynku i nie może być większa niż 3 kondygnacje, z zastrzeżeniem ustaleń § 10, ust. 6 niniejszej uchwały,
  - 2) maksymalna wysokość zabudowy na terenach U nie może przekraczać 12m do najwyższej krawędzi dachu budynku i nie może być większa niż 3 kondygnacje, z zastrzeżeniem ustaleń § 10, ust. 6 niniejszej uchwały,
  - 3) elewacje: kolorystyka nawiązująca do naturalnych materiałów budowlanych, tj. w tonacjach bieli, szarości, beży i brązów; zakazuje się stosowania blachy trapezowej oraz jaskrawej ceramiki i okładzin,
  - 4) dachy: w budynkach mieszkalnych dopuszcza się stosowanie dachów płaskich i spadzistych o kącie nachylenia połaci 30° – 45°. W przypadku dachów spadzistych nakazuje się stosowanie dachówki lub materiałów imitujących dachówkę, w gamie czerwieni, brązów, szarości.
6. Ustala się usytuowanie lokalnych dominant przestrzennych o wysokości do 15m i punktów charakterystycznych, wskazanych na rysunku planu miejscowego.
7. Ustala się, że projekty budowlane budynków (posadowienie, podpiwniczenie, konstrukcja nośna) winny być opracowywane z uwzględnieniem zagrożenia powodziowego i poprzedzone wykonaniem stosownych badań gruntowo-wodnych.
8. Ustala się zasady lokalizowania ogrodzeń:
  - 1) nakazuje się lokalizowanie ogrodzeń w liniach rozgraniczających ulic, przy dopuszczalnym wycofaniu projektowanych bram w głąb działki maksimum 1m,
  - 2) zakazuje się stosowania ogrodzeń pełnych i ogrodzeń z prefabrykowanych elementów żelbetowych,
  - 3) zaleca się stosowanie ogrodzeń ażurowych o minimum 60% prześwicie w przęśle lub żywoptotów,
  - 4) na terenach M/U nakazuje się stosowanie ogrodzeń w formie żywoptotów lub elementów ażurowych, umożliwiających migrację drobnej zwierzyny; bez podmurówki, lub stosując w niej przy powierzchni terenu przejścia ekologiczne,
  - 5) ogrodzenia realizowane na terenie objętym planem muszą odpowiadać wymaganiom określonym w przepisach odrębnych oraz spełniać następujące warunki:
    - a) nie mogą być wyższe niż 2m od poziomu terenu, przy dopuszczeniu lokalnego podwyższenia dla organizacji bram, furtek, wjazdów,
    - b) wysokość cokołu nie może być większa niż 0,6m,
    - c) muszą być realizowane zgodnie z § 9 ust. 4 niniejszej uchwały.

§ 11.

1. Na obszarze objętym planem miejscowym nie wyznacza się obszarów wymagających scaleń i podziału nieruchomości.
2. Ustala się zasady i warunki łączenia i podziału nieruchomości oraz parametry, wskaźniki i warunki zagospodarowania terenu:
  - 1) Jako dominujący typ zagospodarowania na terenie objętym planem miejscowym ustala

- się zabudowę mieszkaniową jedno- i wielorodzinną.
- 2) Ustala się nakaz dokonywania podziałów nieruchomości według zasad podziałów na działki budowlane, gwarantujących zachowanie wartości użytkowej, zgodnej z przeznaczeniem w planie, wszystkich fragmentów terenu objętego podziałem.
  - 3) Ustala się minimalną powierzchnię nowo utworzonych działek budowlanych dla zabudowy mieszkaniowej na terenach M/U:
    - a) dla zabudowy wolnostojącej jedno- i dwulokalowej – 1000m<sup>2</sup>,
    - b) dla zabudowy bliźniaczej – 600m<sup>2</sup> (na 1 segment),
    - c) dla zabudowy szeregowej – 200m<sup>2</sup> (na 1 segment),
    - d) dla zabudowy wielorodzinnej – 1200m<sup>2</sup>.
  - 4) Ustala się minimalną szerokość frontu działek budowlanych:
    - a) dla zabudowy wolnostojącej jedno- i dwulokalowej – 20m,
    - b) dla zabudowy bliźniaczej – 12m (na 1 segment),
    - c) dla zabudowy szeregowej – 6m (na 1 segment),
    - d) dla zabudowy wielorodzinnej – 28m.
  - 5) Istniejącą zabudowę działek mieszkaniowych i usługowych, która nie stanowi samowoli budowlanej, traktuje się jako adaptowaną. Dopuszcza się modernizację i rozbudowę zabudowy adaptowanej, pod warunkiem, że zachowany zostaje procent powierzchni biologicznie czynnej w obrębie działki budowlanej oraz wszystkie warunki, dotyczące zabudowy, ustalone w planie miejscowym.
  - 6) Nakazuje się dostosowanie lokalizacji nowych budynków na działkach do istniejącego drzewostanu i ukształtowania terenu.
  - 7) Ustala się realizację garaży jako wbudowanych w budynki mieszkalne lub usługowe i zakazuje się 40956realizacji wolnostojących budynków garażowych i gospodarczych na całym obszarze objętym planem miejscowym.
- § 12.
- Ustala się zasady modernizacji, rozbudowy i budowy systemu komunikacji:
1. Ustala się linie rozgraniczające terenów przewidzianych pod komunikację kołową i pieszo-rowerową oraz określa klasyfikację funkcjonalną układu drogowego i zasady obsługi komunikacyjnej działek, zgodnie z rysunkiem planu.
  2. Ustala się powiązanie:
    - 1) z zewnętrznym układem drogowym – poprzez projektowaną drogę klasy G: ul. Czerniakowską-Bis, oznaczoną na rysunku planu miejscowego symbolem: 1KD<sub>G</sub> i jej skrzyżowania z ul. Zaściankową 2KD<sub>Z</sub> i z ul. Jarą 5KD<sub>L</sub> (skrzyżowania z sygnalizacją świetlną),
    - 2) z terenami położonymi na południe od obszaru objętego planem ul. Zaściankową, klasy Z, oznaczoną na rysunku planu symbolem 2KD<sub>Z</sub>, z włączeniem do ul. Czerniakowskiej-Bis – 1KD<sub>G</sub>.
  3. Ustala się układ komunikacji kołowej i pieszo-rowerowej obsługującej teren objęty opracowaniem, w skład którego wchodzi istniejące i projektowane drogi gminne klasy L (lokalne) i klasy D (dojazdowe).
  4. Ustala się przebiegi i szerokości w liniach rozgraniczających następujących ulic:
    - 1) ulica główna (G) ul. Czerniakowska-Bis oznaczona na rysunku planu miejscowego symbolem 1KDG – o szerokości minimalnej – 45m i maksymalnej – 50m,
    - 2) ulice zbiorcze (Z)
      - a) ul. Zaściankowa oznaczona na rysunku planu miejscowego symbolem 2KD<sub>Z</sub> – 20m,
      - b) ul. Syta oznaczona na rysunku planu miejscowego symbolem 3KD<sub>Z</sub> – 18m,
    - 3) ulice lokalne (L) oznaczone na rysunku planu miejscowego symbolami od 4KD<sub>L</sub> do 6KD<sub>L</sub> – o szerokości minimalnej – 12m i maksymalnej – 15m,
    - 4) dojazdowe (D) oznaczone na rysunku planu miejscowego symbolami od 7KD<sub>D</sub> do 14KD<sub>D</sub> – 10m.
  5. Ustala się następujące parametry i zasady prowadzenia dróg wewnętrznych:
    - 1) minimalna szerokość drogi wewnętrznej:
      - a) obsługującej od 1 do 6 działek – 6m,
      - b) obsługującej powyżej 6 działek – 10m,
    - 2) drogi wewnętrzne winny mieć dwa włączenia do układu ulic publicznych,

- 3) dopuszcza się jedno włączenie drogi wewnętrznej do układu ulic publicznych, pod warunkiem, że droga wewnętrzna zakończona będzie placem manewrowym, o minimalnych wymiarach 16m x16m,
- 4) włączenia do dróg wewnętrznych z ulic publicznych winny być sytuowane w osi drogi wewnętrznej lub ulicy znajdującej się po przeciwnej stronie,
- 5) odległość między wlotami dróg wewnętrznych oraz wlotu na drogę wewnętrzną od skrzyżowania winna wynosić minimum 60m (mierzona w osi drogi).
6. W zakresie komunikacji zbiorowej ustala się obsługę terenu poprzez komunikację autobusową, doprowadzoną do istniejącej pętli pn. Kępa Zawadowska, położonej na południe od terenu objętego planem miejscowym oraz do projektowanej zajezdni autobusów miejskich, u zbiegu ul. Czerniakowskiej-Bis i Trasy na Zaporze. Przewiduje się prowadzenie tras komunikacji autobusowej w ul. Zaściankowej – 2KD<sub>Z</sub>, ul. Sytej – 3KD<sub>Z</sub>, i w ul. Czerniakowskiej-Bis – 1KD<sub>G</sub>. Nie przewiduje się stałego wykorzystania ulic lokalnych i dojazdowych wewnątrz obszaru objętego planem do prowadzenia tras komunikacji zbiorowej.
7. Ustala się lokalizację miejsc parkingowych na terenie działek własnych, położonych w granicach terenu objętego planem miejscowym, według następujących wskaźników parkingowych:
  - 1) dla biur i urzędów: 2,5 – 3 miejsc parkingowych/100m<sup>2</sup> powierzchni użytkowej,
  - 2) dla handlu i usług: 3 – 4 miejsc parkingowych/100m<sup>2</sup> powierzchni użytkowej,
  - 3) minimum 1 miejsce parkingowe/1 mieszkanie i nie mniej niż 1 miejsce/60m<sup>2</sup> powierzchni użytkowej mieszkania, tj. dla mieszkania o powierzchni od 61m<sup>2</sup> do 120m<sup>2</sup> – 2 miejsca parkingowe, dla mieszkania powyżej 120m<sup>2</sup> – 3 miejsca parkingowe, dla mieszkania powyżej 180m<sup>2</sup> – 4 miejsca parkingowe.
8. Dopuszcza się realizację ogólnodostępnych zatok parkingowych wzdłuż ulic publicznych klasy Z (zbiorcze), L (lokalne) i D (dojazdowe), których szerokość w liniach rozgraniczających jest większa lub równa 12m.
9. Dopuszcza się realizację zjazdów na działki z każdej drogi publicznej klasy L (lokalne) i D (dojazdowe), do której przylega działka, a w przypadku braku takiej możliwości również z ulic klasy Z (zbiorcze). Zjazdy do zespołów

zabudowy (na drogę wewnętrzną) mogą być realizowane z każdej drogi publicznej klasy L (lokalne) i D (dojazdowe).

10. Wprowadza się zakaz lokalizowania obiektów kubaturowych w liniach rozgraniczających ulic i placów.

#### § 13.

Ustala się zasady modernizacji, rozbudowy i budowy systemów infrastruktury:

1. W zakresie urządzeń inżynierskich w obszarze objętym planem miejscowym ustala się utrzymanie rezerwy terenu w liniach rozgraniczających nowoprojektowanych ulic, zabezpieczającej możliwość budowy wodociągu rozbiornego, gazociągu, kabli elektroenergetycznych średnich i niskich napięć, kanalizacji teletechnicznej oraz przewodów kanalizacji sanitarnej.
2. W zakresie zaopatrzenia w wodę ustala się:
  - 1) docelowo zasilanie obszaru objętego planem w wodę z systemu Wodociągów Układu Centralnego,
  - 2) zaopatrzenie w wodę poprzez istniejącą, modernizowaną i rozbudowywaną sieć wodociągową oraz sieć nowobudowaną w ulicach lokalnych i dojazdowych,
  - 3) dopuszczenie budowy ogólnodostępnych, publicznych ujęć wody podziemnej dla potrzeb lokalnych, pod warunkiem przeprowadzenia niezbędnych badań i ekspertyz oraz uzyskania wszelkich wymaganych zezwoleń,
  - 4) dopuszczenie użytkowania istniejących i nowych ujęć wód z poziomu oligoceńskiego wyłącznie jako publicznych ujęć wody pitnej, o charakterze awaryjnym,
  - 5) zakaz budowy indywidualnych ujęć wód podziemnych,
  - 6) przekroje przewodów wodociągowych będą uwzględniać zapotrzebowanie wody również dla celów przeciwpożarowych.
3. W zakresie odprowadzania ścieków komunalnych ustala się:
  - 1) objęcie obszaru objętego planem miejscowym miejskim systemem kanalizacji w układzie rozdzielczym,
  - 2) odprowadzenie ścieków komunalnych i przemysłowych do oczyszczalni ścieków „Południe”, poprzez istniejący kolektor Zawadowski w ulicach Bruzdowej, Glebowej i Sytej,

- 3) lokalizację projektowanych kolektorów ściekowych w liniach rozgraniczających ulic, z dopuszczeniem prowadzenia sieci pod jezdnią klasy L i D,
  - 4) budowę pośredniej – stałej pompowni ścieków na kolektorze zawodowskim w miejscu istniejącej, tymczasowej pompowni ścieków, u zbiegu ul. Sytej i Jarej, oznaczonej na rysunku planu miejscowego symbolem 16IK,
  - 5) ścieki przemysłowe, z zabudowy na terenach usług komercyjnych U, po oczyszczeniu w obrębie działki własnej, poprzez system podczyszczający uzgodniony z organami ochrony środowiska, winny być gromadzone w szczelnych zbiornikach i odprowadzane do kanalizacji sanitarnej lub wywożone do punktu zlewnego, wskazanego przez miasto.
4. W zakresie odprowadzania ścieków deszczowych ustala się:
- 1) odprowadzenie wód opadowych z dachów budynków i powierzchni utwardzonych na działkach budowlanych zabudowy mieszkaniowej z dopuszczeniem zabudowy usługowej M/U, w całości bezpośrednio do ziemi, za pomocą infiltracji powierzchniowej (trawniki, muldy trawiaste, rowki infiltracyjne),
  - 2) odprowadzenie wód opadowych z ulic utwardzonych, publicznych i wewnętrznych, do prowadzonych w ulicach publicznych kanałów deszczowych, rowów trawiastych otwartych lub krytych rowów rozsączających, z których częściowo prześiękną do ziemi, częściowo odpłyną do zbiorników retencyjnych, usytuowanych poza obszarem objętym planem miejscowym, a następnie podczyszczone do rzeki Wisły,
  - 3) zakaz odprowadzania wód opadowych na tereny kolejowe – KK oraz do kolejowych urządzeń odwadniających,
  - 4) odprowadzenie wód opadowych z powierzchni utwardzonych na działkach na terenach usług komercyjnych U, po oczyszczeniu w obrębie działki własnej do systemu odwadniającego trasy komunikacyjne lub do ziemi,
  - 5) obowiązek stosowania dostosowanego do rodzaju zanieczyszczeń, związanego z prowadzoną działalnością sposobu oczyszczenia ścieków deszczowych z powierzchni utwardzonych na terenach U.
5. W zakresie zaopatrzenia w ciepło ustala się pokrycie potrzeb cieplnych dla istniejącej i projektowanej zabudowy ze źródeł lokalnych i indywidualnych oraz:
- 1) nakazuje się wykorzystanie sieci gazowej, elektroenergetycznej, paliw płynnych najmniej szkodliwych dla środowiska lub odnawialnych źródeł energii jako źródła zaopatrzenia w ciepło, przy czym w przypadku wykorzystania energii wiatru, ustala się maksymalną wysokość całkowitą wiatraków – 8 m,
  - 2) dopuszcza się i zaleca zaopatrzenie w ciepło z miejskiej sieci ciepłowniczej, po jej rozbudowie,
  - 3) zakazuje się stosowania systemów grzewczych, opartych o paliwa stałe nieodnawialne.
6. W zakresie zaopatrzenia w gaz ustala się:
- 1) docelowe zasilanie w gaz z planowanego gazociągu wysokiego ciśnienia PN 2,5MPa, przebiegającego wzdłuż ul. Czerniakowskiej-Bis, poprzez stację redukcyjno-pomiarową I<sup>o</sup>, planowaną poza obszarem objętym planem miejscowym,
  - 2) gazyfikację terenu po zawarciu porozumienia pomiędzy dostawcą gazu i odbiorcą, po spełnieniu kryteriów ekonomicznej opłacalności dostaw gazu dla Przedsiębiorstwa Gazowniczego,
  - 3) zasięg strefy kontrolowanej gazociągu wysokiego ciśnienia, której linia środkowa pokrywa się z osią gazociągu, wynosi 8m,
  - 4) zakaz lokalizacji budynków i sadzenia drzew oraz obowiązek uzgodnienia wszelkiej działalności realizacyjnej z zarządcą sieci gazowej w strefie kontrolowanej gazociągu wysokiego ciśnienia,
  - 5) wykorzystanie istniejącej sieci gazociągów średniego ciśnienia przebiegających w ulicach: Sytej, Jarej, Zaściankowej i wzdłuż Wału Zawadowskiego,
  - 6) lokalizowanie projektowanych przewodów gazowych średniego ciśnienia w liniach rozgraniczających ulic lokalnych i dojazdowych, w odległości min. 0,5m od linii ogrodzeń,
  - 7) lokalizowanie otwieranych na zewnątrz szafek gazowych od strony ulic – w linii ogrodzeń, w pozostałych przypadkach – w miejscu uzgodnionym z Zarządcą sieci,

- 8) w przypadku modernizacji układu ulicznego, w wyniku której istniejące przewody gazowe znalazłyby się pod jezdnią – obowiązek przeniesienia gazociągów poza jezdnię na koszt inwestora,
  - 9) w przypadku realizacji nowych inwestycji budowlanych – obowiązek zabezpieczenia istniejących gazociągów przed uszkodzeniem.
7. W zakresie zaopatrzenia w energię elektryczną ustala się:
- 1) zachowanie istniejącej linii elektroenergetycznej 110 kV, z możliwością jej modernizacji, rozbudowy lub skablowania, na warunkach nie powodujących zwiększenia uciążliwości dla otoczenia,
  - 2) obowiązek uzgodnienia z zarządcą linii wszelkiej działalności realizacyjnej w tzw. pasie technologicznym linii 110kV, którego zasięg (do czasu skablowania, przeniesienia bądź likwidacji linii) wynosi 19,0m od osi linii na obie strony,
  - 3) zakaz lokalizacji pomieszczeń przeznaczonych na stały pobyt ludzi na terenach, położonych w zasięgu tzw. pasa technologicznego linii 110 kV, z dopuszczeniem odstąpienia od tego zakazu na tych fragmentach pasa, dla którego rzeczywiste pomiary promieniowania elektromagnetycznego nie wykażą przekroczenia dopuszczalnego poziomu,
  - 4) zasilanie istniejącego i projektowanego za-inwestowania z istniejącej sieci, rozbudowywanej z użyciem przewodów izolowanych lub kabli,
  - 5) zachowanie istniejących napowietrznych sieci niskich i średnich napięć z ich stopniowym kablowaniem, wraz z postępowaniem zagospodarowywania obszaru,
  - 6) sukcesywną, dostosowaną do rosnących wraz z realizacją planu miejscowego potrzeb odbiorców, budowę stacji transformatorowych, w formie stacji wewnętrznych lub obudowywanych, w miejscach orientacyjnie oznaczonych na rysunku planu, w obrębie działek własnych inwestycji.
8. W zakresie systemu telekomunikacyjnego ustala się:
- 1) przyłączanie nowych abonentów do sieci telekomunikacyjnej w oparciu o istniejące i projektowane linie telekomunikacyjne,

- 2) zakaz budowy nowych napowietrznych linii telekomunikacyjnych oraz obowiązek stopniowej wymiany sieci napowietrznej na kablową,
  - 3) możliwość sytuowania stacji bazowych i masztów telefonii cyfrowej na terenach usług, oznaczonych symbolem U. Stacje obsługiwane przez różnych operatorów mogą być montowane wyłącznie na jednej, wspólnej konstrukcji masztowej, w miejscach niedostępnych dla ludzi.
9. W zakresie gospodarki odpadami ustala się:
- 1) obowiązek wyposażenia nieruchomości w odpowiednie urządzenia (oraz miejsca), służące do gromadzenia odpadów, w tym zbieranych selektywnie oraz obowiązek zbierania tych odpadów zgodnie z wymaganiami określonymi w regulaminie utrzymania czystości i porządku na terenie dzielnicy Warszawa-Wilanów,
  - 2) wywożenie systemem zorganizowanym wszystkich odpadów, wytwarzanych na terenie obszaru objętego planem miejscowym, przez firmy posiadające stosowne zezwolenia.

#### § 14.

Ustala się tymczasowe zagospodarowanie, urządzenie i użytkowanie terenów:

- 1) Dopuszcza się dalsze funkcjonowanie istniejących gospodarstw rolno-ogrodniczych i zabudowy zagrodowej z możliwością jej modernizacji i rozbudowy, przy zachowaniu wszystkich warunków, dotyczących programu i zasad kształtowania zabudowy, zawartych w niniejszej uchwale.
- 2) Dopuszcza się wykorzystanie ul. Bruzdowej – 4KDL i ul. Jarej – 5KDL do prowadzenia tras komunikacji zbiorowej do czasu realizacji ul. Czerniakowskiej-Bis, pod warunkiem wykorzystania do tego celu pojazdów o zmniejszonych gabarytach.
- 3) Dopuszcza się w okresie przejściowym zaopatrzenia w wodę z istniejącej stacji wodociągowej przy ul. Vogla i ujęć wody z poziomu oligoceńskiego, zgodnie z obowiązującymi pozwoleniami wodno-prawnymi.
- 4) Zabrania się lokalizowania obiektów tymczasowych i prowizorycznych, nie związanych z realizacją inwestycji docelowych. Lokalizowanie obiektów tymczasowych możliwe jest jedynie w obrębie działki budowlanej, na której realizowana jest inwestycja docelowa w czasie ważności pozwolenia na budowę.

Rozdział 2  
**Ustalenia szczegółowe dla poszczególnych terenów**

§ 15.

Wyznacza się tereny zabudowy mieszkaniowej z dopuszczeniem zabudowy usługowej M/U, w skład których wchodzi obszary oznaczone na rysunku planu symbolami: 1M/U, 2M/U, 3M/U, 4M/U, 5M/U, 6M/U, 7M/U, 8M/U, 9M/U, 11M/U, 12M/U.

1. Dla terenu, oznaczonego na rysunku planu miejscowego symbolem 1M/U ustala się:

1. Przeznaczenie terenu	<p>1) Podstawowe: rozwój funkcji mieszkalnictwa jednorodzinnego, w formie budynków wolnostojących, bliźniaczych, szeregowych i wielorodzinnego w formie budynków punktowych (jedno- lub dwuklatkowych).</p> <p>2) Dopuszczalne: nieuciążliwe usługi podstawowe, realizowane jako wbudowane w budynki mieszkalne lub obiekty wolnostojące.</p> <p>3) Wykluczone: lokalizowanie obiektów i urządzeń, wymienionych w § 8 ust. 11, pkt 1) i 2) niniejszej uchwały.</p>
2. Warunki zabudowy i zagospodarowania terenu oraz zasady ochrony i kształtowania ład przestrzennego	<p>1) Minimalną powierzchnię nowotworzonej działki budowlanej:</p> <p>a) dla zabudowy wolnostojącej jedno- i dwulokalowej – 1000m<sup>2</sup>,</p> <p>b) dla zabudowy bliźniaczej – 600m<sup>2</sup> (na 1 segment),</p> <p>c) dla zabudowy szeregowej – 200m<sup>2</sup> (na 1 segment),</p> <p>d) dla zabudowy wielorodzinnej – 1200m<sup>2</sup></p> <p>2) Minimalną szerokość frontu działek budowlanych:</p> <p>a) dla zabudowy wolnostojącej jedno- i dwulokalowej – 20m,</p> <p>b) dla zabudowy bliźniaczej – 12m (na 1 segment),</p> <p>c) dla zabudowy szeregowej – 6m (na 1 segment),</p> <p>d) dla zabudowy wielorodzinnej – 30m.</p> <p>3) Wskaźnik maksymalnej intensywności zabudowy – 0,6.</p> <p>4) Maksymalną wysokość zabudowy – 12m, z uwzględnieniem § 10 ust. 6.</p> <p>5) Maksymalną liczbę kondygnacji – 3.</p> <p>6) Materiał i kolorystykę elewacji: kolorystyka nawiązująca do naturalnych materiałów budowlanych, tj. w tonacjach bieli, szarości, beży i brązów; zakazuje się stosowania blachy trapezowej oraz jaskrawej ceramiki i okładzin.</p> <p>7) Forma i kolorystyka dachów: w budynkach mieszkalnych dopuszcza się stosowanie dachów płaskich i spadzistych o kącie nachylenia połaci 30° – 45°. W przypadku dachów spadzistych nakazuje się stosowanie dachówki lub materiałów imitujących dachówkę, w gamie czerwieni, brązów, szarości.</p> <p>8) Minimalny wskaźnik powierzchni biologicznie czynnej – 40%</p> <p>9) Lokalizację zabudowy zgodnie z wyznaczonymi na rysunku planu umiejscowionymi i nieprzekraczalnymi liniami zabudowy, a w przypadku, kiedy na rysunku planu miejscowego nie ustala się umiejscowionej linii zabudowy, zgodnie z przepisami § 10 ust. 3.</p> <p>10) Zasady rozmieszczania reklam – zgodnie z ustaleniami § 9 ust. 6.</p> <p>11) Realizację ogrodzeń – zgodnie z ustaleniami § 10 ust. 8.</p>
3. Zasady ochrony środowiska przyrodniczego	<p>1) Nakazuje się objęcie szczególną ochroną istniejącej zieleni, zgodnie z ustaleniami § 8 ust. 3.</p> <p>2) Dopuszcza się wycinkę drzew zniszczonych i zagrażających bezpieczeństwu ludzi, zgodnie z warunkami określonymi w § 8 ust. 4.</p> <p>3) Nakazuje się ochronę istniejących zasobów wód powierzchniowych i podziemnych, zgodnie z ustaleniami § 8 ust. 7, 8, 9.</p> <p>4) Ustala się obowiązek ochrony przed hałasem i promieniowaniem, zgodnie z przepisami § 8 ust. 12.</p>
4. Szczególne warunki zagospodarowania terenu oraz ograniczenia w użytkowaniu	<p>1) W zakresie ochrony przeciwpowodziowej – obowiązek przestrzegania ustaleń § 8 ust. 10 i § 10 ust. 7.</p> <p>2) Istniejącą zabudowę działek mieszkaniowych i usługowych, która nie stanowi samowoli budowlanej, traktuje się jako adaptowaną, zgodnie z ustaleniami § 11 ust. 2, pkt 5.</p>



	<p>3) Nakazuje się dostosowanie lokalizacji nowych budynków na działkach do istniejącego drzewostanu i ukształtowania terenu.</p> <p>4) Ustala się realizację garaży i budynków gospodarczych zgodnie z § 11 ust. 2, pkt 7.</p> <p>5) Ustala się ograniczenia w użytkowaniu terenów położonych w tzw. pasie technologicznym linii elektroenergetycznej 110 kV, zgodnie z ustaleniami § 13, ust. 7, pkt 2, 3.</p>
5. Zasady obsługi komunikacyjnej	<p>1) Zgodnie z ustaleniami § 12 ust. 5 i 9.</p> <p>2) Wskaźniki parkingowe – zgodnie z ustaleniami § 12 ust. 7.</p>
6. Zasady wyposażenia terenu w infrastrukturę techniczną	Zgodnie z ustaleniami § 13 niniejszej uchwały.
7. Tymczasowe zagospodarowanie, urządzenie i użytkowanie terenów	Zgodnie z ustaleniami § 14 niniejszej uchwały.

2. Dla terenu, oznaczonego na rysunku planu miejscowego symbolem 2M/U ustala się:

1. Przeznaczenie terenu	<p>1) Podstawowe: rozwój funkcji mieszkalnictwa jednorodzinnego, w formie budynków wolnostojących, bliźniaczych, szeregowych i wielorodzinnego w formie budynków punktowych (jedno- lub dwuklatkowych).</p> <p>2) Dopuszczalne: nieuciążliwe usługi podstawowe, realizowane jako wbudowane w budynki mieszkalne lub obiekty wolnostojące.</p> <p>3) Wykluczone: lokalizowanie obiektów i urządzeń, wymienionych w § 8 ust. 11, pkt 1) i 2) niniejszej uchwały.</p>
2. Warunki zabudowy i zagospodarowania terenu oraz zasady ochrony i kształtowania ład przestrzennego	<p>1) Minimalną powierzchnię nowotworzonej działki budowlanej:</p> <p>a) dla zabudowy wolnostojącej jedno- i dwulokalowej – 1000m<sup>2</sup>,</p> <p>b) dla zabudowy bliźniaczej – 600m<sup>2</sup> (na 1 segment),</p> <p>c) dla zabudowy szeregowej – 200m<sup>2</sup> (na 1 segment),</p> <p>d) dla zabudowy wielorodzinnej – 1200m<sup>2</sup>.</p> <p>2) Minimalną szerokość frontu działek budowlanych:</p> <p>a) dla zabudowy wolnostojącej jedno- i dwulokalowej – 20m,</p> <p>b) dla zabudowy bliźniaczej – 12m (na 1 segment),</p> <p>c) dla zabudowy szeregowej – 6m (na 1 segment),</p> <p>d) dla zabudowy wielorodzinnej – 30m.</p> <p>3) Wskaźnik maksymalnej intensywności zabudowy – 0,6.</p> <p>4) Maksymalną wysokość zabudowy – 12m.</p> <p>5) Maksymalną liczbę kondygnacji – 3.</p> <p>6) Materiał i kolorystykę elewacji: kolorystyka nawiązująca do naturalnych materiałów budowlanych, tj. w tonacjach bieli, szarości, beży i brązów; zakazuje się stosowania blachy trapezowej oraz jaskrawej ceramiki i okładzin.</p> <p>7) Forma i kolorystyka dachów: w budynkach mieszkalnych dopuszcza się stosowanie dachów płaskich i spadzistych o kącie nachylenia połaci 30° – 45°. W przypadku dachów spadzistych nakazuje się stosowanie dachówki lub materiałów imitujących dachówkę, w gamie czerwieni, brązów, szarości.</p> <p>8) Minimalny wskaźnik powierzchni biologicznie czynnej – 40%</p> <p>9) Lokalizację zabudowy zgodnie z przepisami § 10 ust. 3.</p> <p>10) Zasady rozmieszczania reklam – zgodnie z ustaleniami § 9 ust. 6.</p> <p>11) Realizację ogrodzeń – zgodnie z ustaleniami § 10 ust. 8.</p>
3. Zasady ochrony środowiska przyrodniczego	<p>1) Nakazuje się objęcie szczególną ochroną istniejącej zieleni, zgodnie z ustaleniami § 8 ust. 3.</p> <p>2) Dopuszcza się wycinkę drzew zniszczonych i zagrażających bezpieczeństwu ludzi, zgodnie z warunkami określonymi w § 8 ust. 4.</p> <p>3) Nakazuje się ochronę istniejących zasobów wód powierzchniowych i podziemnych, zgodnie z ustaleniami § 8 ust. 7, 8, 9.</p> <p>4) Ustala się obowiązek ochrony przed hałasem i promieniowaniem, zgodnie z przepisami § 8 ust. 12.</p>

4. Szczególne warunki zagospodarowania terenu oraz ograniczenia w użytkowaniu	<p>1) W zakresie ochrony przeciwpowodziowej – obowiązek przestrzegania ustaleń § 8 ust. 10 i § 10 ust. 7.</p> <p>2) Istniejącą zabudowę działek mieszkaniowych i usługowych, która nie stanowi samowoli budowlanej, traktuje się jako adaptowaną, zgodnie z ustaleniami § 11 ust. 2, pkt 5.</p> <p>3) Nakazuje się dostosowanie lokalizacji nowych budynków na działkach do istniejącego drzewostanu i ukształtowania terenu.</p> <p>4) Ustala się realizację garaży i budynków gospodarczych zgodnie z § 11 ust. 2, pkt 7.</p> <p>5) Ustala się ograniczenia w użytkowaniu terenów położonych w tzw. pasie technologicznym linii elektroenergetycznej 110 kV, zgodnie z ustaleniami § 13, ust. 7, pkt 2, 3.</p>
5. Zasady obsługi komunikacyjnej	<p>Zgodnie z ustaleniami § 12 ust. 5 i 9.</p> <p>Wskaźniki parkingowe – zgodnie z ustaleniami § 12 ust. 7.</p>
6. Zasady wyposażenia terenu w infrastrukturę techniczną	<p>Zgodnie z ustaleniami § 13 niniejszej uchwały.</p>
7. Tymczasowe zagospodarowanie, urządzenie i użytkowanie terenów	<p>Zgodnie z ustaleniami § 14 niniejszej uchwały.</p>

3. Dla terenu, oznaczonego na rysunku planu miejscowego symbolem 3M/U ustala się:

1. Przeznaczenie terenu	<p>1) Podstawowe: rozwój funkcji mieszkalnictwa jednorodzinnego, w formie budynków wolnostojących, bliźniaczych, szeregowych i wielorodzinnego w formie budynków punktowych (jedno- lub dwuklatkowych).</p> <p>2) Dopuszczalne: nieuciążliwe usługi podstawowe, realizowane jako wbudowane w budynki mieszkalne lub obiekty wolnostojące.</p> <p>3) Wykluczone: lokalizowanie obiektów i urządzeń, wymienionych w § 8 ust. 11, pkt 1) i 2) niniejszej uchwały.</p>
2. Warunki zabudowy i zagospodarowania terenu oraz zasady ochrony i kształtowania ład przestrzennego	<p>1) Minimalną powierzchnię nowotworzonej działki budowlanej:</p> <ol style="list-style-type: none"> <li>dla zabudowy wolnostojącej jedno- i dwulokalowej – 1000m<sup>2</sup>,</li> <li>dla zabudowy bliźniaczej – 600m<sup>2</sup> (na 1 segment),</li> <li>dla zabudowy szeregowej – 200m<sup>2</sup> (na 1 segment),</li> <li>dla zabudowy wielorodzinnej – 1200m<sup>2</sup>.</li> </ol> <p>2) Minimalną szerokość frontu działek budowlanych:</p> <ol style="list-style-type: none"> <li>dla zabudowy wolnostojącej jedno- i dwulokalowej – 20m,</li> <li>dla zabudowy bliźniaczej – 12m (na 1 segment),</li> <li>dla zabudowy szeregowej – 6m (na 1 segment),</li> <li>dla zabudowy wielorodzinnej – 30m.</li> </ol> <p>3) Wskaźnik maksymalnej intensywności zabudowy – 0,6.</p> <p>4) Maksymalną wysokość zabudowy – 12m.</p> <p>5) Maksymalną liczbę kondygnacji – 3.</p> <p>6) Materiał i kolorystykę elewacji: kolorystyka nawiązująca do naturalnych materiałów budowlanych, tj. w tonacjach bieli, szarości, beży i brązów; zakazuje się stosowania blachy trapezowej oraz jaskrawej ceramiki i okładzin.</p> <p>7) Forma i kolorystyka dachów: w budynkach mieszkalnych dopuszcza się stosowanie dachów płaskich i spadzistych o kącie nachylenia pości 30° – 45°. W przypadku dachów spadzistych nakazuje się stosowanie dachówki lub materiałów imitujących dachówkę, w gamie czerwieni, brązów, szarości.</p> <p>8) Minimalny wskaźnik powierzchni biologicznie czynnej – 40%</p> <p>9) Lokalizację zabudowy zgodnie z przepisami § 10 ust. 3.</p> <p>10) Zasady rozmieszczania reklam – zgodnie z ustaleniami § 9 ust. 6.</p> <p>11) Realizację ogrodzeń – zgodnie z ustaleniami § 10 ust. 8.</p>
3. Zasady ochrony środowiska przyrodniczego	<p>1) Nakazuje się objęcie szczególną ochroną istniejącej zieleni, zgodnie z ustaleniami § 8 ust. 3.</p> <p>2) Dopuszcza się wycinkę drzew zniszczonych i zagrażających bezpieczeństwu ludzi, zgodnie z warunkami określonymi w § 8 ust. 4.</p> <p>3) Nakazuje się ochronę istniejących zasobów wód powierzchniowych i podziemnych, zgodnie z ustaleniami § 8 ust. 7, 8, 9.</p> <p>4) Ustala się obowiązek ochrony przed hałasem i promieniowaniem, zgodnie z przepisami § 8 ust. 12.</p>

4. Szczególne warunki zagospodarowania terenu oraz ograniczenia w użytkowaniu	<p>1) W zakresie ochrony przeciwpowodziowej – obowiązek przestrzegania ustaleń § 8 ust. 10 i § 10 ust. 7.</p> <p>2) Istniejącą zabudowę działek mieszkaniowych i usługowych, która nie stanowi samowoli budowlanej, traktuje się jako adaptowaną, zgodnie z ustaleniami § 11 ust. 2, pkt 5.</p> <p>3) Nakazuje się dostosowanie lokalizacji nowych budynków na działkach do istniejącego drzewostanu i ukształtowania terenu.</p> <p>4) Ustala się realizację garaży i budynków gospodarczych zgodnie z § 11 ust. 2, pkt 7.</p>
5. Zasady obsługi komunikacyjnej	<p>Zgodnie z ustaleniami § 12 ust. 5 i 9.</p> <p>Wskaźniki parkingowe – zgodnie z ustaleniami § 12 ust. 7.</p>
6. Zasady wyposażenia terenu w infrastrukturę techniczną	<p>Zgodnie z ustaleniami §13 niniejszej uchwały.</p>
7. Tymczasowe zagospodarowanie, urządzenie i użytkowanie terenów	<p>Zgodnie z ustaleniami §14 niniejszej uchwały.</p>

4. Dla terenu, oznaczonego na rysunku planu miejscowego symbolem 4M/U ustala się:

1. Przeznaczenie terenu	<p>1) Podstawowe: rozwój funkcji mieszkalnictwa jednorodzinnego, w formie budynków wolnostojących, bliźniaczych, szeregowych i wielorodzinnego w formie budynków punktowych (jedno- lub dwuklatkowych).</p> <p>2) Dopuszczalne: nieuciążliwe usługi podstawowe, realizowane jako wbudowane w budynki mieszkalne lub obiekty wolnostojące.</p> <p>3) Wykluczone: lokalizowanie obiektów i urządzeń, wymienionych w § 8 ust. 11, pkt 1) i 2) niniejszej uchwały.</p>
2. Warunki zabudowy i zagospodarowania terenu oraz zasady ochrony i kształtowania ładu przestrzennego	<p>1) Minimalną powierzchnię nowotworzonej działki budowlanej:</p> <ol style="list-style-type: none"> <li>dla zabudowy wolnostojącej jedno- i dwulokalowej – 1000m<sup>2</sup>,</li> <li>dla zabudowy bliźniaczej – 600m<sup>2</sup> (na 1 segment),</li> <li>dla zabudowy szeregowej – 200m<sup>2</sup> (na 1 segment),</li> <li>dla zabudowy wielorodzinnej – 1200m<sup>2</sup>.</li> </ol> <p>2) Minimalną szerokość frontu działek budowlanych:</p> <ol style="list-style-type: none"> <li>dla zabudowy wolnostojącej jedno- i dwulokalowej – 20m,</li> <li>dla zabudowy bliźniaczej – 12m (na 1 segment),</li> <li>dla zabudowy szeregowej – 6m (na 1 segment),</li> <li>dla zabudowy wielorodzinnej – 30m.</li> </ol> <p>3) Wskaźnik maksymalnej intensywności zabudowy – 0,6.</p> <p>4) Maksymalną wysokość zabudowy – 12m.</p> <p>5) Maksymalną liczbę kondygnacji – 3.</p> <p>6) Materiał i kolorystykę elewacji: kolorystyka nawiązująca do naturalnych materiałów budowlanych, tj. w tonacjach bieli, szarości, beży i brązów; zakazuje się stosowania blachy trapezowej oraz jaskrawej ceramiki i okładzin.</p> <p>7) Forma i kolorystyka dachów: w budynkach mieszkalnych dopuszcza się stosowanie dachów płaskich i spadzistych o kącie nachylenia połaci 30° – 45°. W przypadku dachów spadzistych nakazuje się stosowanie dachówki lub materiałów imitujących dachówkę, w gamie czerwieni, brązów, szarości.</p> <p>8) Minimalny wskaźnik powierzchni biologicznie czynnej – 40%</p> <p>9) Lokalizację zabudowy zgodnie z przepisami § 10 ust. 3.</p> <p>10) Zasady rozmieszczania reklam – zgodnie z ustaleniami § 9 ust. 4.</p> <p>11) Realizację ogrodzeń – zgodnie z ustaleniami §10 ust. 8.</p>
3. Zasady ochrony środowiska przyrodniczego	<p>1) Nakazuje się objęcie szczególną ochroną istniejącej zieleni, zgodnie z ustaleniami § 8 ust. 3.</p> <p>2) Dopuszcza się wycinkę drzew zniszczonych i zagrażających bezpieczeństwu ludzi, zgodnie z warunkami określonymi w § 8 ust. 4.</p> <p>3) Nakazuje się ochronę istniejących zasobów wód powierzchniowych i podziemnych, zgodnie z ustaleniami § 8 ust. 7, 8, 9.</p> <p>4) Ustala się obowiązek ochrony przed hałasem i promieniowaniem, zgodnie z przepisami § 8 ust. 12.</p>

4. Szczególne warunki zagospodarowania terenu oraz ograniczenia w użytkowaniu	W zakresie ochrony przeciwpowodziowej – obowiązek przestrzegania ustaleń § 8 ust. 10 i §10 ust. 7. Istniejącą zabudowę działek mieszkaniowych i usługowych, która nie stanowi samowoli budowlanej, traktuje się jako adaptowaną, zgodnie z ustaleniami § 11 ust. 2, pkt 5. Nakazuje się dostosowanie lokalizacji nowych budynków na działkach do istniejącego drzewostanu i ukształtowania terenu. Ustala się realizację garaży i budynków gospodarczych zgodnie z § 11 ust. 2, pkt 7.
5. Zasady obsługi komunikacyjnej	1) Zgodnie z ustaleniami § 12 ust. 5 i 9. 2) Wskaźniki parkingowe – zgodnie z ustaleniami § 12 ust. 7.
6. Zasady wyposażenia terenu w infrastrukturę techniczną	Zgodnie z ustaleniami § 13 niniejszej uchwały.
7. Tymczasowe zagospodarowanie, urządzenie i użytkowanie terenów	Zgodnie z ustaleniami § 14 niniejszej uchwały.

5. Dla terenu, oznaczonego na rysunku planu miejscowego symbolem 5M/U ustala się:

1. Przeznaczenie terenu	1) Podstawowe: rozwój funkcji mieszkalnictwa jednorodzinnego, w formie budynków wolnostojących, bliźniaczych, szeregowych i wielorodzinnego w formie budynków punktowych (jedno- lub dwuklatkowych). 2) Dopuszczalne: nieuciążliwe usługi podstawowe, realizowane jako wbudowane w budynki mieszkalne lub obiekty wolnostojące. 3) Wykluczone: lokalizowanie obiektów i urządzeń, wymienionych w § 8 ust. 11, pkt 1) i 2) niniejszej uchwały.
2. Warunki zabudowy i zagospodarowania terenu oraz zasady ochrony i kształtowania ład przestrzennego	1) Minimalną powierzchnię nowotworzonej działki budowlanej: a) dla zabudowy wolnostojącej jedno- i dwulokalowej – 1000m <sup>2</sup> , b) dla zabudowy bliźniaczej – 600m <sup>2</sup> (na 1 segment), c) dla zabudowy szeregowej – 200m <sup>2</sup> (na 1 segment), d) dla zabudowy wielorodzinnej – 1200m <sup>2</sup> . 2) Minimalną szerokość frontu działek budowlanych: a) dla zabudowy wolnostojącej jedno- i dwulokalowej – 20m, b) dla zabudowy bliźniaczej – 12m (na 1 segment), c) dla zabudowy szeregowej – 6m (na 1 segment), d) dla zabudowy wielorodzinnej – 30m. 3) Wskaźnik maksymalnej intensywności zabudowy – 0,6. 4) Maksymalną wysokość zabudowy – 12m. 5) Maksymalną liczbę kondygnacji – 3. 6) Materiał i kolorystykę elewacji: kolorystyka nawiązująca do naturalnych materiałów budowlanych, tj. w tonacjach bieli, szarości, beży i brązów; zakazuje się stosowania blachy trapezowej oraz jaskrawej ceramiki i okładzin. 7) Forma i kolorystyka dachów: w budynkach mieszkalnych dopuszcza się stosowanie dachów płaskich i spadzistych o kącie nachylenia pości 30° – 45°. W przypadku dachów spadzistych nakazuje się stosowanie dachówki lub materiałów imitujących dachówkę, w gamie czerwieni, brązów, szarości. 8) Minimalny wskaźnik powierzchni biologicznie czynnej – 40% 9) Lokalizację zabudowy zgodnie z wyznaczonymi na rysunku planu umiejscowionymi i nieprzekraczalnymi liniami zabudowy, a w przypadku, kiedy na rysunku planu miejscowego nie ustala się umiejscowionej linii zabudowy, zgodnie z przepisami § 10 ust. 3. 10) Zasady rozmieszczania reklam – zgodnie z ustaleniami § 9 ust. 4. 11) Realizację ogrodzeń – zgodnie z ustaleniami § 10 ust. 8.
3. Zasady ochrony środowiska przyrodniczego	1) Nakazuje się objęcie szczególną ochroną istniejącej zieleni, zgodnie z ustaleniami § 8 ust. 3. 2) Dopuszcza się wycinkę drzew zniszczonych i zagrażających bezpieczeństwu ludzi, zgodnie z warunkami określonymi w § 8 ust. 4. 3) Nakazuje się ochronę istniejących zasobów wód powierzchniowych i podziemnych, zgodnie z ustaleniami § 8 ust. 7, 8, 9.

	4) Ustala się obowiązek ochrony przed hałasem i promieniowaniem, zgodnie z przepisami § 8 ust. 12.
4. Szczególne warunki zagospodarowania terenu oraz ograniczenia w użytkowaniu	1) W zakresie ochrony przeciwpowodziowej – obowiązek przestrzegania ustaleń § 8 ust. 10 i § 10 ust. 7. 2) Istniejącą zabudowę działek mieszkaniowych i usługowych, która nie stanowi samowoli budowlanej, traktuje się jako adaptowaną, zgodnie z ustaleniami § 11 ust. 2, pkt. 5. 3) Nakazuje się dostosowanie lokalizacji nowych budynków na działkach do istniejącego drzewostanu i ukształtowania terenu. 4) Ustala się realizację garaży i budynków gospodarczych zgodnie z § 11 ust. 2, pkt 7.
5. Zasady obsługi komunikacyjnej	1) Zgodnie z ustaleniami § 12 ust. 5 i 9. 2) Wskaźniki parkingowe – zgodnie z ustaleniami § 12 ust. 7.
6. Zasady wyposażenia terenu w infrastrukturę techniczną	Zgodnie z ustaleniami § 13 niniejszej uchwały.
7. Tymczasowe zagospodarowanie, urządzenie i użytkowanie terenów	Zgodnie z ustaleniami § 14 niniejszej uchwały.

6. Dla terenu, oznaczonego na rysunku planu miejscowego symbolem 6M/U ustala się:

1. Przeznaczenie terenu	1) Podstawowe: rozwój funkcji mieszkalnictwa jednorodzinnego, w formie budynków wolnostojących, bliźniaczych, szeregowych i wielorodzinnego w formie budynków punktowych (jedno- lub dwuklatkowych). 2) Dopuszczalne: nieuciążliwe usługi podstawowe, realizowane jako wbudowane w budynki mieszkalne lub obiekty wolnostojące. 3) Wykluczone: lokalizowanie obiektów i urządzeń, wymienionych w § 8 ust. 11, pkt 1) i 2) niniejszej uchwały.
2. Warunki zabudowy i zagospodarowania terenu oraz zasady ochrony i kształtowania ładu przestrzennego	1) Minimalną powierzchnię nowotworzonej działki budowlanej: a) dla zabudowy wolnostojącej jedno- i dwulokalowej – 1000m <sup>2</sup> , b) dla zabudowy bliźniaczej – 600m <sup>2</sup> (na 1 segment), c) dla zabudowy szeregowej – 200m <sup>2</sup> (na 1 segment), d) dla zabudowy wielorodzinnej – 1200m <sup>2</sup> . 2) Minimalną szerokość frontu działek budowlanych: a) dla zabudowy wolnostojącej jedno- i dwulokalowej – 20m, b) dla zabudowy bliźniaczej – 12m (na 1 segment), c) dla zabudowy szeregowej – 6m (na 1 segment), d) dla zabudowy wielorodzinnej – 30m. 3) Wskaźnik maksymalnej intensywności zabudowy – 0,6. 4) Maksymalną wysokość zabudowy – 12m. 5) Maksymalną liczbę kondygnacji – 3. 6) Materiał i kolorystykę elewacji: kolorystyka nawiązująca do naturalnych materiałów budowlanych, tj. w tonacjach bieli, szarości, beży i brązów; zakazuje się stosowania blachy trapezowej oraz jaskrawej ceramiki i okładzin. 7) Forma i kolorystyka dachów: w budynkach mieszkalnych dopuszcza się stosowanie dachów płaskich i spadzistych o kącie nachylenia połaci 30° – 45°. W przypadku dachów spadzistych nakazuje się stosowanie dachówki lub materiałów imitujących dachówkę, w gamie czerwieni, brązów, szarości. 8) Minimalny wskaźnik powierzchni biologicznie czynnej – 40% 9) Lokalizację zabudowy zgodnie z przepisami § 10 ust. 3. 10) Zasady rozmieszczania reklam – zgodnie z ustaleniami § 9 ust. 6. 11) Realizację ogrodzeń – zgodnie z ustaleniami § 10 ust. 8.
3. Zasady ochrony środowiska przyrodniczego	1) Nakazuje się objęcie szczególną ochroną istniejącej zieleni, zgodnie z ustaleniami § 8 ust. 3. 2) Dopuszcza się wycinkę drzew zniszczonych i zagrażających bezpieczeństwu ludzi, zgodnie z warunkami określonymi w § 8 ust. 4. 3) Nakazuje się ochronę istniejących zasobów wód powierzchniowych i podziemnych, zgodnie z ustaleniami § 8 ust. 7, 8, 9. 4) Ustala się obowiązek ochrony przed hałasem i promieniowaniem, zgodnie z przepisami § 8 ust. 12.

4. Szczególne warunki zagospodarowania terenu oraz ograniczenia w użytkowaniu	<ol style="list-style-type: none"> <li>1) W zakresie ochrony przeciwpowodziowej – obowiązek przestrzegania ustaleń §8 ust. 10 i §10 ust. 7.</li> <li>2) Istniejącą zabudowę działek mieszkaniowych i usługowych, która nie stanowi samowoli budowlanej, traktuje się jako adaptowaną, zgodnie z ustaleniami § 11 ust. 2, pkt 5.</li> <li>3) Nakazuje się dostosowanie lokalizacji nowych budynków na działkach do istniejącego drzewostanu i ukształtowania terenu.</li> <li>4) Ustala się realizację garaży i budynków gospodarczych zgodnie z § 11 ust. 2, pkt 7.</li> </ol>
5. Zasady obsługi komunikacyjnej	<ol style="list-style-type: none"> <li>1) Zgodnie z ustaleniami § 12 ust. 5 i 9.</li> <li>2) Wskaźniki parkingowe – zgodnie z ustaleniami § 12 ust. 7.</li> </ol>
6. Zasady wyposażenia terenu w infrastrukturę techniczną	Zgodnie z ustaleniami § 13 niniejszej uchwały.
7. Tymczasowe zagospodarowanie, urządzenie i użytkowanie terenów	Zgodnie z ustaleniami § 14 niniejszej uchwały.

7. Dla terenu, oznaczonego na rysunku planu miejscowego symbolem 7M/U ustala się:

1. Przeznaczenie terenu	<ol style="list-style-type: none"> <li>1) Podstawowe: rozwój funkcji mieszkalnictwa jednorodzinnego, w formie budynków wolnostojących, bliźniaczych, szeregowych i wielorodzinnego w formie budynków punktowych (jedno- lub dwuklatkowych).</li> <li>2) Dopuszczalne: nieuciążliwe usługi podstawowe, realizowane jako wbudowane w budynki mieszkalne lub obiekty wolnostojące.</li> <li>3) Wykluczone: lokalizowanie obiektów i urządzeń, wymienionych w § 8 ust. 11, pkt 1) i 2) niniejszej uchwały.</li> </ol>
2. Warunki zabudowy i zagospodarowania terenu oraz zasady ochrony i kształtowania ład przestrzennego	<ol style="list-style-type: none"> <li>1) Minimalną powierzchnię nowotworzonej działki budowlanej: <ol style="list-style-type: none"> <li>a) dla zabudowy wolnostojącej jedno- i dwulokalowej – 1000m<sup>2</sup>,</li> <li>b) dla zabudowy bliźniaczej – 600m<sup>2</sup> (na 1 segment),</li> <li>c) dla zabudowy szeregowej – 200m<sup>2</sup> (na 1 segment),</li> <li>d) dla zabudowy wielorodzinnej – 1200m<sup>2</sup>.</li> </ol> </li> <li>2) Minimalną szerokość frontu działek budowlanych: <ol style="list-style-type: none"> <li>a) dla zabudowy wolnostojącej jedno- i dwulokalowej – 20m,</li> <li>b) dla zabudowy bliźniaczej – 12m (na 1 segment),</li> <li>c) dla zabudowy szeregowej – 6m (na 1 segment),</li> <li>d) dla zabudowy wielorodzinnej – 30m.</li> </ol> </li> <li>3) Wskaźnik maksymalnej intensywności zabudowy – 0,6.</li> <li>4) Maksymalną wysokość zabudowy – 12m.</li> <li>5) Maksymalną liczbę kondygnacji – 3.</li> <li>6) Materiał i kolorystykę elewacji: kolorystyka nawiązująca do naturalnych materiałów budowlanych, tj. w tonacjach bieli, szarości, beży i brązów; zakazuje się stosowania blachy trapezowej oraz jaskrawej ceramiki i okładzin.</li> <li>7) Forma i kolorystyka dachów: w budynkach mieszkalnych dopuszcza się stosowanie dachów płaskich i spadzistych o kącie nachylenia połaci 30° – 45°. W przypadku dachów spadzistych nakazuje się stosowanie dachówki lub materiałów imitujących dachówkę, w gamie czerwieni, brązów, szarości.</li> <li>8) Minimalny wskaźnik powierzchni biologicznie czynnej – 40%</li> <li>9) Lokalizację zabudowy zgodnie z przepisami § 10 ust. 3.</li> <li>10) Zasady rozmieszczania reklam – zgodnie z ustaleniami § 9 ust. 6.</li> <li>11) Realizację ogrodzeń – zgodnie z ustaleniami § 10 ust. 8.</li> </ol>
3. Zasady ochrony środowiska przyrodniczego	<ol style="list-style-type: none"> <li>1) Nakazuje się objęcie szczególną ochroną istniejącej zieleni, zgodnie z ustaleniami § 8 ust. 3.</li> <li>2) Dopuszcza się wycinkę drzew zniszczonych i zagrażających bezpieczeństwu ludzi, zgodnie z warunkami określonymi w § 8 ust. 4.</li> <li>3) Nakazuje się ochronę istniejących zasobów wód powierzchniowych i podziemnych, zgodnie z ustaleniami § 8 ust. 7, 8, 9.</li> <li>4) Ustala się obowiązek ochrony przed hałasem i promieniowaniem, zgodnie z przepisami § 8 ust. 12.</li> </ol>

4. Szczególne warunki zagospodarowania terenu oraz ograniczenia w użytkowaniu	<ol style="list-style-type: none"> <li>1) W zakresie ochrony przeciwpowodziowej – obowiązek przestrzegania ustaleń § 8 ust. 10 i § 10 ust. 7.</li> <li>2) Istniejącą zabudowę działek mieszkaniowych i usługowych, która nie stanowi samowoli budowlanej, traktuje się jako adaptowaną, zgodnie z ustaleniami § 11 ust. 2, pkt 5.</li> <li>3) Nakazuje się dostosowanie lokalizacji nowych budynków na działkach do istniejącego drzewostanu i ukształtowania terenu.</li> <li>4) Ustala się realizację garaży i budynków gospodarczych zgodnie z § 11 ust. 2, pkt 7.</li> </ol>
5. Zasady obsługi komunikacyjnej	<ol style="list-style-type: none"> <li>1) Zgodnie z ustaleniami § 12 ust. 5 i 9.</li> <li>2) Wskaźniki parkingowe – zgodnie z ustaleniami § 12 ust. 7.</li> </ol>
6. Zasady wyposażenia terenu w infrastrukturę techniczną	Zgodnie z ustaleniami § 13 niniejszej uchwały.
7. Tymczasowe zagospodarowanie, urządzenie i użytkowanie terenów	Zgodnie z ustaleniami § 14 niniejszej uchwały.

8. Dla terenu, oznaczonego na rysunku planu miejscowego symbolem 8M/U ustala się:

1. Przeznaczenie terenu	<ol style="list-style-type: none"> <li>1) Podstawowe: rozwój funkcji mieszkalnictwa jednorodzinnego, w formie budynków wolnostojących, bliźniaczych, szeregowych i wielorodzinnego w formie budynków punktowych (jedno- lub dwuklatkowych).</li> <li>2) Dopuszczalne: nieuciążliwe usługi podstawowe, realizowane jako wbudowane w budynki mieszkalne lub obiekty wolnostojące.</li> <li>3) Wykluczone: lokalizowanie obiektów i urządzeń, wymienionych w § 8 ust. 11, pkt 1) i 2) niniejszej uchwały.</li> </ol>
2. Warunki zabudowy i zagospodarowania terenu oraz zasady ochrony i kształtowania ładu przestrzennego	<ol style="list-style-type: none"> <li>1) Minimalną powierzchnię nowotworzonej działki budowlanej: <ol style="list-style-type: none"> <li>a) dla zabudowy wolnostojącej jedno- i dwulokalowej – 1000m<sup>2</sup>,</li> <li>b) dla zabudowy bliźniaczej – 600m<sup>2</sup> (na 1 segment),</li> <li>c) dla zabudowy szeregowej – 200m<sup>2</sup> (na 1 segment),</li> <li>d) dla zabudowy wielorodzinnej – 1200m<sup>2</sup>.</li> </ol> </li> <li>2) Minimalną szerokość frontu działek budowlanych: <ol style="list-style-type: none"> <li>a) dla zabudowy wolnostojącej jedno- i dwulokalowej – 20m,</li> <li>b) dla zabudowy bliźniaczej – 12m (na 1 segment),</li> <li>c) dla zabudowy szeregowej – 6m (na 1 segment),</li> <li>d) dla zabudowy wielorodzinnej – 30m.</li> </ol> </li> <li>3) Wskaźnik maksymalnej intensywności zabudowy – 0,6.</li> <li>4) Maksymalną wysokość zabudowy – 12m.</li> <li>5) Maksymalną liczbę kondygnacji – 3.</li> <li>6) Materiał i kolorystykę elewacji: kolorystyka nawiązująca do naturalnych materiałów budowlanych, tj. w tonacjach bieli, szarości, beży i brązów; zakazuje się stosowania blachy trapezowej oraz jaskrawej ceramiki i okładzin.</li> <li>7) Forma i kolorystyka dachów: w budynkach mieszkalnych dopuszcza się stosowanie dachów płaskich i spadzistych o kącie nachylenia połaci 30° – 45°. W przypadku dachów spadzistych nakazuje się stosowanie dachówki lub materiałów imitujących dachówkę, w gamie czerwieni, brązów, szarości.</li> <li>8) Minimalny wskaźnik powierzchni biologicznie czynnej – 40%</li> <li>9) Lokalizację zabudowy zgodnie z przepisami § 10 ust. 3.</li> <li>10) Zasady rozmieszczania reklam – zgodnie z ustaleniami § 9 ust. 6.</li> <li>11) Realizację ogrodzeń – zgodnie z ustaleniami § 10 ust. 8.</li> </ol>
3. Zasady ochrony środowiska przyrodniczego	<ol style="list-style-type: none"> <li>1) Nakazuje się objęcie szczególną ochroną istniejącej zieleni, zgodnie z ustaleniami § 8 ust. 3.</li> <li>2) Dopuszcza się wycinkę drzew zniszczonych i zagrażających bezpieczeństwu ludzi, zgodnie z warunkami określonymi w § 8 ust. 4.</li> <li>3) Nakazuje się ochronę istniejących zasobów wód powierzchniowych i podziemnych, zgodnie z ustaleniami § 8 ust. 7, 8, 9.</li> <li>4) Ustala się obowiązek ochrony przed hałasem i promieniowaniem, zgodnie z przepisami § 8 ust. 12.</li> </ol>

4. Szczególne warunki zagospodarowania terenu oraz ograniczenia w użytkowaniu	<ol style="list-style-type: none"> <li>1) W zakresie ochrony przeciwpowodziowej – obowiązek przestrzegania ustaleń § 8 ust. 10 i § 10 ust. 7.</li> <li>2) Istniejącą zabudowę działek mieszkaniowych i usługowych, która nie stanowi samowoli budowlanej, traktuje się jako adaptowaną, zgodnie z ustaleniami § 11 ust. 2, pkt 5.</li> <li>3) Nakazuje się dostosowanie lokalizacji nowych budynków na działkach do istniejącego drzewostanu i ukształtowania terenu.</li> <li>4) Ustala się realizację garaży i budynków gospodarczych zgodnie z § 11 ust. 2, pkt 7.</li> </ol>
5. Zasady obsługi komunikacyjnej	<ol style="list-style-type: none"> <li>1) Zgodnie z ustaleniami § 12 ust. 5 i 9.</li> <li>2) Wskaźniki parkingowe – zgodnie z ustaleniami § 12 ust. 7.</li> </ol>
6. Zasady wyposażenia terenu w infrastrukturę techniczną	Zgodnie z ustaleniami § 13 niniejszej uchwały.
7. Tymczasowe zagospodarowanie, urządzenie i użytkowanie terenów	Zgodnie z ustaleniami § 14 niniejszej uchwały.

9. Dla terenu, oznaczonego na rysunku planu miejscowego symbolem 9M/U ustala się:

1. Przeznaczenie terenu	<ol style="list-style-type: none"> <li>1) Podstawowe: rozwój funkcji mieszkalnictwa jednorodzinnego, w formie budynków wolnostojących, bliźniaczych, szeregowych i wielorodzinnego w formie budynków punktowych (jedno- lub dwuklatkowych).</li> <li>2) Dopuszczalne: nieuciążliwe usługi podstawowe, realizowane jako wbudowane w budynki mieszkalne lub obiekty wolnostojące.</li> <li>3) Wykluczone: lokalizowanie obiektów i urządzeń, wymienionych w § 8 ust. 11, pkt 1) i 2) niniejszej uchwały.</li> </ol>
2. Warunki zabudowy i zagospodarowania terenu oraz zasady ochrony i kształtowania ład przestrzennego	<ol style="list-style-type: none"> <li>1) Minimalną powierzchnię nowotworzonej działki budowlanej: <ol style="list-style-type: none"> <li>a) dla zabudowy wolnostojącej jedno- i dwulokalowej – 1000m<sup>2</sup>,</li> <li>b) dla zabudowy bliźniaczej – 600m<sup>2</sup> (na 1 segment),</li> <li>c) dla zabudowy szeregowej – 200m<sup>2</sup> (na 1 segment),</li> <li>d) dla zabudowy wielorodzinnej – 1200m<sup>2</sup>.</li> </ol> </li> <li>2) Minimalną szerokość frontu działek budowlanych: <ol style="list-style-type: none"> <li>a) dla zabudowy wolnostojącej jedno- i dwulokalowej – 20m,</li> <li>b) dla zabudowy bliźniaczej – 12m (na 1 segment),</li> <li>c) dla zabudowy szeregowej – 6m (na 1 segment),</li> <li>d) dla zabudowy wielorodzinnej – 30m.</li> </ol> </li> <li>3) Wskaźnik maksymalnej intensywności zabudowy – 0,6.</li> <li>4) Maksymalną wysokość zabudowy – 12m.</li> <li>5) Maksymalną liczbę kondygnacji – 3.</li> <li>6) Materiał i kolorystykę elewacji: kolorystyka nawiązująca do naturalnych materiałów budowlanych, tj. w tonacjach bieli, szarości, beży i brązów; zakazuje się stosowania blachy trapezowej oraz jaskrawej ceramiki i okładzin.</li> <li>7) Forma i kolorystyka dachów: w budynkach mieszkalnych dopuszcza się stosowanie dachów płaskich i spadzistych o kącie nachylenia połaci 30° – 45°. W przypadku dachów spadzistych nakazuje się stosowanie dachówki lub materiałów imitujących dachówkę, w gamie czerwieni, brązów, szarości.</li> <li>8) Minimalny wskaźnik powierzchni biologicznie czynnej – 40%.</li> <li>9) Lokalizację zabudowy zgodnie z przepisami § 10 ust. 3.</li> <li>10) Zasady rozmieszczania reklam – zgodnie z ustaleniami § 9 ust. 6.</li> <li>11) Realizację ogrodzeń – zgodnie z ustaleniami § 10 ust. 8.</li> </ol>
3. Zasady ochrony środowiska przyrodniczego	<ol style="list-style-type: none"> <li>1) Nakazuje się objęcie szczególną ochroną istniejącej zieleni, zgodnie z ustaleniami § 8 ust. 3.</li> <li>2) Dopuszcza się wycinkę drzew zniszczonych i zagrażających bezpieczeństwu ludzi, zgodnie z warunkami określonymi w § 8 ust. 4.</li> <li>3) Nakazuje się ochronę istniejących zasobów wód powierzchniowych i podziemnych, zgodnie z ustaleniami § 8 ust. 7, 8, 9.</li> <li>4) Ustala się obowiązek ochrony przed hałasem i promieniowaniem, zgodnie z przepisami § 8 ust. 12.</li> </ol>



4. Szczególne warunki zagospodarowania terenu oraz ograniczenia w użytkowaniu	<ol style="list-style-type: none"> <li>1) W zakresie ochrony przeciwpowodziowej – obowiązek przestrzegania ustaleń § 8 ust. 10 i § 10 ust. 7.</li> <li>2) Istniejącą zabudowę działek mieszkaniowych i usługowych, która nie stanowi samowoli budowlanej, traktuje się jako adaptowaną, zgodnie z ustaleniami § 11 ust. 2, pkt 5.</li> <li>3) Nakazuje się dostosowanie lokalizacji nowych budynków na działkach do istniejącego drzewostanu i ukształtowania terenu.</li> <li>4) Ustala się realizację garaży i budynków gospodarczych zgodnie z § 11 ust. 2, pkt 7.</li> </ol>
5. Zasady obsługi komunikacyjnej	<ol style="list-style-type: none"> <li>1) Zgodnie z ustaleniami § 12 ust. 5 i 9.</li> <li>2) Wskaźniki parkingowe – zgodnie z ustaleniami § 12 ust. 7.</li> </ol>
6. Zasady wyposażenia terenu w infrastrukturę techniczną	Zgodnie z ustaleniami § 13 niniejszej uchwały.
7. Tymczasowe zagospodarowanie, urządzenie i użytkowanie terenów	Zgodnie z ustaleniami § 14 niniejszej uchwały.

10. Dla terenu, oznaczonego na rysunku planu miejscowego symbolem 11M/U ustala się:

1. Przeznaczenie terenu	<ol style="list-style-type: none"> <li>1) Podstawowe: rozwój funkcji mieszkalnictwa jednorodzinnego, w formie budynków wolnostojących, bliźniaczych, szeregowych i wielorodzinnego w formie budynków punktowych (jedno- lub dwuklatkowych).</li> <li>2) Dopuszczalne: nieuciążliwe usługi podstawowe, realizowane jako wbudowane w budynki mieszkalne lub obiekty wolnostojące.</li> <li>3) Wykluczone: lokalizowanie obiektów i urządzeń, wymienionych w § 8 ust. 11, pkt 1) i 2) niniejszej uchwały.</li> </ol>
2. Warunki zabudowy i zagospodarowania terenu oraz zasady ochrony i kształtowania ładu przestrzennego	<ol style="list-style-type: none"> <li>1) Minimalną powierzchnię nowotworzonej działki budowlanej: <ol style="list-style-type: none"> <li>a) dla zabudowy wolnostojącej jedno- i dwulokalowej – 1000m<sup>2</sup>,</li> <li>b) dla zabudowy bliźniaczej – 600m<sup>2</sup> (na 1 segment),</li> <li>c) dla zabudowy szeregowej – 200m<sup>2</sup> (na 1 segment),</li> <li>d) dla zabudowy wielorodzinnej – 1200m<sup>2</sup>.</li> </ol> </li> <li>2) Minimalną szerokość frontu działek budowlanych: <ol style="list-style-type: none"> <li>a) dla zabudowy wolnostojącej jedno- i dwulokalowej – 20m,</li> <li>b) dla zabudowy bliźniaczej – 12m (na 1 segment),</li> <li>c) dla zabudowy szeregowej – 6m (na 1 segment),</li> <li>d) dla zabudowy wielorodzinnej – 30m.</li> </ol> </li> <li>3) Wskaźnik maksymalnej intensywności zabudowy – 0,6.</li> <li>4) Maksymalną wysokość zabudowy – 12m.</li> <li>5) Maksymalną liczbę kondygnacji – 3.</li> <li>6) Materiał i kolorystykę elewacji: kolorystyka nawiązująca do naturalnych materiałów budowlanych, tj. w tonacjach bieli, szarości, beży i brązów; zakazuje się stosowania blachy trapezowej oraz jaskrawej ceramiki i okładzin.</li> <li>7) Forma i kolorystyka dachów: w budynkach mieszkalnych dopuszcza się stosowanie dachów płaskich i spadzistych o kącie nachylenia połaci 30° – 45°. W przypadku dachów spadzistych nakazuje się stosowanie dachówki lub materiałów imitujących dachówkę, w gamie czerwieni, brązów, szarości.</li> <li>8) Minimalny wskaźnik powierzchni biologicznie czynnej – 40%</li> <li>9) Lokalizację zabudowy zgodnie z wyznaczonymi na rysunku planu umiejscowionymi i nieprzekraczalnymi liniami zabudowy, a w przypadku, kiedy na rysunku planu miejscowego nie ustala się umiejscowionej linii zabudowy, zgodnie z przepisami § 10 ust. 3.</li> <li>10) Zasady rozmieszczania reklam – zgodnie z ustaleniami § 9 ust. 6.</li> <li>11) Realizację ogrodzeń – zgodnie z ustaleniami § 10 ust. 8.</li> </ol>
3. Zasady ochrony środowiska przyrodniczego	<ol style="list-style-type: none"> <li>1) Nakazuje się objęcie szczególną ochroną istniejącej zieleni, zgodnie z ustaleniami § 8 ust. 3.</li> <li>2) Dopuszcza się wycinkę drzew zniszczonych i zagrażających bezpieczeństwu ludzi, zgodnie z warunkami określonymi w § 8 ust. 4.</li> <li>3) Nakazuje się ochronę istniejących zasobów wód powierzchniowych i podziemnych, zgodnie z ustaleniami § 8 ust. 7, 8, 9.</li> </ol>

	4) Ustala się obowiązek ochrony przed hałasem i promieniowaniem, zgodnie z przepisami § 8 ust. 12.
4. Szczególne warunki zagospodarowania terenu oraz ograniczenia w użytkowaniu	1) W zakresie ochrony przeciwpowodziowej – obowiązek przestrzegania ustaleń § 8 ust. 10 i § 10 ust. 7. 2) Istniejącą zabudowę działek mieszkaniowych i usługowych, która nie stanowi samowoli budowlanej, traktuje się jako adaptowaną, zgodnie z ustaleniami § 11 ust. 2, pkt 5. 3) Nakazuje się dostosowanie lokalizacji nowych budynków na działkach do istniejącego drzewostanu i ukształtowania terenu. 4) Ustala się realizację garaży i budynków gospodarczych zgodnie z § 11 ust. 2, pkt 7.
5. Zasady obsługi komunikacyjnej	Zgodnie z ustaleniami § 12 ust. 5 i 9. Wskaźniki parkingowe – zgodnie z ustaleniami § 12 ust. 7.
6. Zasady wyposażenia terenu w infrastrukturę techniczną	Zgodnie z ustaleniami § 13 niniejszej uchwały.
7. Tymczasowe zagospodarowanie, urządzenie i użytkowanie terenów	Zgodnie z ustaleniami § 14 niniejszej uchwały.

11. Dla terenu, oznaczonego na rysunku planu miejscowego symbolem 12M/U ustala się:

1. Przeznaczenie terenu	1) Podstawowe: rozwój funkcji mieszkalnictwa jednorodzinnego, w formie budynków wolnostojących, bliźniaczych, szeregowych i wielorodzinnego w formie budynków punktowych (jedno- lub dwuklatkowych). 2) Dopuszczalne: nieuciążliwe usługi podstawowe, realizowane jako wbudowane w budynki mieszkalne lub obiekty wolnostojące. 3) Wykluczone: lokalizowanie obiektów i urządzeń, wymienionych w § 8 ust. 11, pkt 1) i 2) niniejszej uchwały.
2. Warunki zabudowy i zagospodarowania terenu oraz zasady ochrony i kształtowania ład przestrzennego	1) Minimalną powierzchnię nowotworzonej działki budowlanej: a) dla zabudowy wolnostojącej jedno- i dwulokalowej – 1000m <sup>2</sup> , b) dla zabudowy bliźniaczej – 600m <sup>2</sup> (na 1 segment), c) dla zabudowy szeregowej – 200m <sup>2</sup> (na 1 segment), d) dla zabudowy wielorodzinnej – 1200m <sup>2</sup> . 2) Minimalną szerokość frontu działek budowlanych: a) dla zabudowy wolnostojącej jedno- i dwulokalowej – 20m, b) dla zabudowy bliźniaczej – 12m (na 1 segment), c) dla zabudowy szeregowej – 6m (na 1 segment), d) dla zabudowy wielorodzinnej – 30m. 3) Wskaźnik maksymalnej intensywności zabudowy – 0,6. 4) Maksymalną wysokość zabudowy – 12m. 5) Maksymalną liczbę kondygnacji – 3. 6) Materiał i kolorystykę elewacji: kolorystyka nawiązująca do naturalnych materiałów budowlanych, tj. w tonacjach bieli, szarości, beży i brązów; zakazuje się stosowania blachy trapezowej oraz jaskrawej ceramiki i okładzin. 7) Forma i kolorystyka dachów: w budynkach mieszkalnych dopuszcza się stosowanie dachów płaskich i spadzistych o kącie nachylenia połaci 30° – 45°. W przypadku dachów spadzistych nakazuje się stosowanie dachówki lub materiałów imitujących dachówkę, w gamie czerwieni, brązów, szarości. 8) Minimalny wskaźnik powierzchni biologicznie czynnej – 40% 9) Lokalizację zabudowy zgodnie z przepisami § 10 ust. 3. 10) Zasady rozmieszczania reklam – zgodnie z ustaleniami § 9 ust. 6. 11) Realizację ogrodzeń – zgodnie z ustaleniami § 10 ust. 8.
3. Zasady ochrony środowiska przyrodniczego	1) Nakazuje się objęcie szczególną ochroną istniejącej zieleni, zgodnie z ustaleniami § 8 ust. 3. 2) Dopuszcza się wycinkę drzew zniszczonych i zagrażających bezpieczeństwu ludzi, zgodnie z warunkami określonymi w § 8 ust. 4. 3) Nakazuje się ochronę istniejących zasobów wód powierzchniowych i podziemnych, zgodnie z ustaleniami § 8 ust. 7, 8, 9. 4) Ustala się obowiązek ochrony przed hałasem i promieniowaniem, zgodnie z przepisami § 8 ust. 12.

4. Szczególne warunki zagospodarowania terenu oraz ograniczenia w użytkowaniu	<ol style="list-style-type: none"> <li>1) W zakresie ochrony przeciwpowodziowej – obowiązek przestrzegania ustaleń § 8 ust. 10 i § 10 ust. 7.</li> <li>2) Istniejącą zabudowę działek mieszkaniowych i usługowych, która nie stanowi samowoli budowlanej, traktuje się jako adaptowaną, zgodnie z ustaleniami § 11 ust. 2, pkt 5.</li> <li>3) Nakazuje się dostosowanie lokalizacji nowych budynków na działkach do istniejącego drzewostanu i ukształtowania terenu.</li> <li>4) Ustala się realizację garaży i budynków gospodarczych zgodnie z § 11 ust. 2, pkt 7.</li> </ol>
5. Zasady obsługi komunikacyjnej	<ol style="list-style-type: none"> <li>1) Zgodnie z ustaleniami § 12 ust. 5 i 9.</li> <li>2) Wskaźniki parkingowe – zgodnie z ustaleniami § 12 ust. 7.</li> </ol>
6. Zasady wyposażenia terenu w infrastrukturę techniczną	Zgodnie z ustaleniami § 13 niniejszej uchwały.
7. Tymczasowe zagospodarowanie, urządzenie i użytkowanie terenów	Zgodnie z ustaleniami § 14 niniejszej uchwały.

§ 16.

Wyznacza się tereny usług komercyjnych U, w skład których wchodzi kwartały oznaczone na rysunku planu symbolami: 10U, 13U.

1. Dla terenu, oznaczonego na rysunku planu miejscowego symbolem 10U ustala się:

1. Przeznaczenie terenu	<ol style="list-style-type: none"> <li>1) Podstawowe: rozwój funkcji usługowych z zakresu handlu, administracji, obsługi finansowej, rzemiosła nieprodukcyjnego, gastronomii.</li> <li>2) Wykluczone: lokalizowanie budynków mieszkalnych jedno- i wielorodzinnych oraz obiektów i urządzeń, wymienionych w § 8 ust. 10, pkt 1) i 2) niniejszej uchwały.</li> </ol>
2. Warunki zabudowy i zagospodarowania terenu oraz zasady ochrony i kształtowania ład przestrzennego	<ol style="list-style-type: none"> <li>1) Maksymalny wskaźnik intensywności zabudowy – 1,6.</li> <li>2) Maksymalną wysokość zabudowy – 12m.</li> <li>3) Maksymalną liczbę kondygnacji – 3.</li> <li>4) Materiał i kolorystykę elewacji: tynki w gamie kolorów od białego do kremowego oraz kamień i drewno w barwach naturalnych: zakazuje się stosowania jaskrawej ceramiki i okładzin.</li> <li>5) Minimalny wskaźnik powierzchni biologicznie czynnej – 30%</li> <li>6) Lokalizację zabudowy zgodnie z wyznaczonymi na rysunku planu umiejscowionymi i nieprzekraczalnymi liniami zabudowy, a w przypadku, kiedy na rysunku planu miejscowego nie ustala się umiejscowionej linii zabudowy, zgodnie z przepisami § 10 ust. 3.</li> <li>7) Usytuowanie punktów charakterystycznych zgodnie z rysunkiem planu.</li> <li>8) Zasady rozmieszczania reklam – zgodnie z ustaleniami § 9 ust. 6.</li> <li>9) Realizację ogrodzeń – zgodnie z ustaleniami § 10 ust. 8.</li> </ol>
3. Zasady ochrony środowiska przyrodniczego	<ol style="list-style-type: none"> <li>1) Nakazuje się objęcie szczególną ochroną istniejącej zieleni, zgodnie z ustaleniami § 8 ust. 3.</li> <li>2) Dopuszcza się wycinkę drzew zniszczonych i zagrażających bezpieczeństwu ludzi, zgodnie z warunkami określonymi w § 8 ust. 4.</li> <li>3) Nakazuje się ochronę istniejących zasobów wód powierzchniowych i podziemnych, zgodnie z ustaleniami § 8 ust. 7, 8, 9.</li> </ol>
4. Szczególne warunki zagospodarowania terenu oraz ograniczenia w użytkowaniu	<ol style="list-style-type: none"> <li>1) W zakresie ochrony przeciwpowodziowej – obowiązek przestrzegania ustaleń § 8 ust. 10 i § 10 ust. 7.</li> <li>2) Istniejącą zabudowę działek usługowych, która nie stanowi samowoli budowlanej, traktuje się jako adaptowaną, zgodnie z ustaleniami § 11 ust. 2, pkt 5.</li> <li>3) Nakazuje się dostosowanie lokalizacji nowych budynków na działkach do istniejącego drzewostanu i ukształtowania terenu.</li> <li>4) Ustala się realizację garaży i budynków gospodarczych zgodnie z ustaleniami § 11 ust. 2, pkt 7.</li> </ol>
5. Zasady obsługi komunikacyjnej	<ol style="list-style-type: none"> <li>1) Zgodnie z ustaleniami § 12 ust. 5 i 9.</li> <li>2) Wskaźniki parkingowe – zgodnie z ustaleniami § 12 ust. 7.</li> </ol>

6. Zasady wyposażenia terenu w infrastrukturę techniczną	Zgodnie z ustaleniami § 13 niniejszej uchwały.
7. Tymczasowe zagospodarowanie, urządzenie i użytkowanie terenów	Zgodnie z ustaleniami § 14 niniejszej uchwały.

2. Dla terenu, oznaczonego na rysunku planu miejscowego symbolem 13U ustala się:

1. Przeznaczenie terenu	<ol style="list-style-type: none"> <li>1) Podstawowe: rozwój funkcji usługowych z zakresu handlu, administracji, obsługi finansowej, rzemiosła nieprodukcyjnego, gastronomii.</li> <li>2) Wykluczone: lokalizowanie budynków mieszkalnych jedno- i wielorodzinnych oraz obiektów i urządzeń, wymienionych w § 8 ust. 10, pkt 1) i 2) niniejszej uchwały.</li> </ol>
2. Warunki zabudowy i zagospodarowania terenu oraz zasady ochrony i kształtowania ład przestrzennego	<ol style="list-style-type: none"> <li>1) Maksymalny wskaźnik intensywności zabudowy – 1,6.</li> <li>2) Maksymalną wysokość zabudowy – 12m.</li> <li>3) Maksymalną liczbę kondygnacji – 3.</li> <li>4) Materiał i kolorystykę elewacji: tynki w gamie kolorów od białego do kremowego oraz kamień i drewno w barwach naturalnych: zakazuje się stosowania jaskrawej ceramiki i okładzin.</li> <li>5) Minimalny wskaźnik powierzchni biologicznie czynnej – 30%</li> <li>6) Lokalizację zabudowy zgodnie z wyznaczonymi na rysunku planu umiejscowionymi i nieprzekraczalnymi liniami zabudowy, a w przypadku, kiedy na rysunku planu miejscowego nie ustala się umiejscowionej linii zabudowy, zgodnie z przepisami § 10 ust. 3.</li> <li>7) Usytuowanie punktów charakterystycznych zgodnie z rysunkiem planu.</li> <li>8) Zasady rozmieszczania reklam – zgodnie z ustaleniami § 9 ust. 6.</li> <li>9) Realizację ogrodzeń – zgodnie z ustaleniami § 10 ust. 8.</li> </ol>
3. Zasady ochrony środowiska przyrodniczego	<ol style="list-style-type: none"> <li>1) Nakazuje się objęcie szczególną ochroną istniejącej zieleni, zgodnie z ustaleniami § 8 ust. 3.</li> <li>2) Dopuszcza się wycinkę drzew zniszczonych i zagrażających bezpieczeństwu ludzi, zgodnie z warunkami określonymi w § 8 ust. 4.</li> <li>3) Nakazuje się ochronę istniejących zasobów wód powierzchniowych i podziemnych, zgodnie z ustaleniami § 8 ust. 7, 8, 9.</li> </ol>
4. Szczególne warunki zagospodarowania terenu oraz ograniczenia w użytkowaniu	<ol style="list-style-type: none"> <li>1) W zakresie ochrony przeciwpowodziowej – obowiązek przestrzegania ustaleń § 8 ust. 10 i § 10 ust. 7.</li> <li>2) Istniejącą zabudowę działek usługowych, która nie stanowi samowoli budowlanej, traktuje się jako adaptowaną, zgodnie z ustaleniami § 11 ust. 2, pkt 5.</li> <li>3) Nakazuje się dostosowanie lokalizacji nowych budynków na działkach do istniejącego drzewostanu i ukształtowania terenu.</li> <li>4) Ustala się realizację garaży i budynków gospodarczych zgodnie z ustaleniami § 11 ust. 2, pkt 7.</li> </ol>
5. Zasady obsługi komunikacyjnej	<ol style="list-style-type: none"> <li>1) Zgodnie z ustaleniami § 12 ust. 5 i 9.</li> <li>2) Wskaźniki parkingowe – zgodnie z ustaleniami § 12 ust. 7.</li> </ol>
6. Zasady wyposażenia terenu w infrastrukturę techniczną	Zgodnie z ustaleniami § 13 niniejszej uchwały.
7. Tymczasowe zagospodarowanie, urządzenie i użytkowanie terenów	Zgodnie z ustaleniami § 14 niniejszej uchwały.

#### § 17.

Wyznacza się teren transportu kolejowego, oznaczony na rysunku planu miejscowego symbolem 14KK, dla którego ustala się:

1. Przeznaczenie terenu	Transport kolejowy.
2. Warunki zabudowy i zagospodarowania terenu oraz zasady ochrony i kształtowania ład przestrzennego	<ol style="list-style-type: none"> <li>1) Adaptacja istniejącego zagospodarowania – boczniczy kolejowej do EC Siekierki, z możliwością modernizacji i przebudowy, związanej z realizacją ulicy Czerniakowskiej-Bis oraz wykorzystaniem dla potrzeb transportu pasażerskiego.</li> <li>2) Obowiązek przestrzegania przepisów ustawy z dnia 28 marca 2003r. o transporcie kolejowym (Dz.U. z 2007r. Nr 16, poz. 94, z późn. zmianami).</li> </ol>

	<p>3) Obowiązek przestrzegania ustaleń § 9 ust. 3.</p> <p>4) Zasady rozmieszczania reklam – zgodnie z ustaleniami § 9 ust. 6.</p> <p>5) Zasady lokalizowania małych obiektów handlowych (kiosków) – zgodnie z § 9 ust.5.</p> <p>6) Realizację ogrodzeń – zgodnie z ustaleniami § 10 ust. 8.</p>
3. Zasady ochrony środowiska przyrodniczego	<p>1) Nakazuje się objęcie szczególną ochroną istniejącej zieleni, zgodnie z ustaleniami § 8 ust. 3.</p> <p>2) Dopuszcza się wycinkę drzew zniszczonych i zagrażających bezpieczeństwu ludzi, zgodnie z warunkami określonymi w § 8 ust. 4.</p>
4. Szczególne warunki zagospodarowania terenu oraz ograniczenia w użytkowaniu	<p>1) W zakresie ochrony przeciwpowodziowej – obowiązek przestrzegania ustaleń § 8 ust. 10 i § 10 ust. 7.</p> <p>2) Zakazuje się lokalizowania obiektów kubaturowych, nie związanych z podstawową funkcją terenu.</p>
5. Tymczasowe zagospodarowanie, urządzenie i użytkowanie terenów	Zgodnie z ustaleniami § 14, ust. 3 niniejszej uchwały.

§ 18.

Wyznacza się teren urządzeń ochrony przeciwpowodziowej – wał przeciwpowodziowy rzeki Wisły, oznaczony na rysunku planu symbolem 15ZZ, dla którego ustala się:

1. Przeznaczenie terenu	Teren urządzeń ochrony przeciwpowodziowej – wału przeciwpowodziowego rzeki Wisły
2. Warunki zabudowy i zagospodarowania terenu oraz zasady ochrony i kształtowania ładu przestrzennego	<p>1) Adaptacja i ochrona istniejącego zagospodarowania.</p> <p>2) Dopuszcza się realizację urządzeń i obiektów technicznych, służących wyłącznie funkcji podstawowej – ochronie przeciwpowodziowej oraz wprowadzenie specjalnych nawierzchni dla ruchu rowerowego i pieszego.</p> <p>3) Minimalny wskaźnik powierzchni biologicznie czynnej – 85%.</p> <p>4) Obowiązek przestrzegania ustaleń § 9 ust. 3.</p> <p>5) Zasady rozmieszczania reklam – zgodnie z ustaleniami § 9 ust. 6, pkt 2)g.</p>
3. Zasady ochrony środowiska przyrodniczego	<p>1) Nakazuje się objęcie szczególną ochroną istniejącej zieleni, zgodnie z ustaleniami § 8 ust. 3.</p> <p>2) Dopuszcza się wycinkę drzew zniszczonych i zagrażających bezpieczeństwu ludzi, zgodnie z warunkami określonymi w § 8 ust. 4.</p> <p>3) Nakazuje się ochronę istniejących zasobów wód powierzchniowych i podziemnych, zgodnie z ustaleniami § 8 ust. 7, 9, 11.</p>
4. Szczególne warunki zagospodarowania terenu oraz ograniczenia w użytkowaniu	Zakazuje się lokalizowania obiektów kubaturowych, nie związanych z podstawową funkcją terenu.
5. Zasady obsługi komunikacyjnej	Zakaz wjazdu dla pojazdów samochodowych, z wyłączeniem technicznych i awaryjnych dojazdów służb miejskich.
6. Zasady wyposażenia terenu w infrastrukturę techniczną	Zgodnie z ustaleniami § 13 niniejszej uchwały.
7. Tymczasowe zagospodarowanie, urządzenie i użytkowanie terenów	Zgodnie z ustaleniami § 14, ust. 3 niniejszej uchwały.

§ 19.

Wyznacza się teren infrastruktury technicznej z zakresu kanalizacji, oznaczony na rysunku planu symbolem 16IK, dla którego ustala się:

1. Przeznaczenie terenu	Teren urządzeń infrastruktury technicznej z zakresu kanalizacji
2. Warunki zabudowy i zagospodarowania terenu oraz zasady ochrony i kształtowania ładu przestrzennego	<p>1) Wymiana istniejącej pompowni ścieków na kolektorze zawadowskim</p> <p>2) Dopuszcza się realizację urządzeń i obiektów technicznych, służących wyłącznie funkcji podstawowej terenu.</p> <p>3) Obowiązek wprowadzenia zieleni wysokiej i niskiej wzdłuż granic działki.</p> <p>4) Zasady rozmieszczania reklam – zgodnie z ustaleniami § 9 ust. 6.</p> <p>5) Realizację ogrodzeń – zgodnie z ustaleniami § 10 ust. 8.</p>

3. Zasady ochrony środowiska przyrodniczego	1) Nakazuje się objęcie szczególną ochroną istniejącej zieleni, nie kolidującej z funkcją podstawową terenu, zgodnie z ustaleniami § 8 ust. 3. 2) Dopuszcza się wycinkę drzew zniszczonych i zagrażających bezpieczeństwu ludzi, zgodnie z warunkami określonymi w § 8 ust. 4. 3) Nakazuje się ochronę istniejących zasobów wód powierzchniowych i podziemnych, zgodnie z ustaleniami § 8 ust. 7, 9, 11.
4. Szczególne warunki zagospodarowania terenu oraz ograniczenia w użytkowaniu	1) Zakazuje się lokalizowania innych funkcji i obiektów. 2) W zakresie ochrony przeciwpowodziowej – obowiązek przestrzegania ustaleń § 10. ust. 7.
5. Zasady obsługi komunikacyjnej	Zgodnie z ustaleniami § 12 ust. 5 i 9.
6. Zasady wyposażenia terenu w infrastrukturę techniczną	Zgodnie z ustaleniami § 13 niniejszej uchwały.
7. Tymczasowe zagospodarowanie, urządzenie i użytkowanie terenów	Zgodnie z ustaleniami § 14, ust. 3 niniejszej uchwały.

§ 20.

1. Wprowadza się następujące ustalenia dla budowli komunikacji kołowej i pieszej przyjmując, że drogi opisane w tabeli są drogami publicznymi:

Lp.	Symbol terenu	Nazwa obiektu	Funkcja ulicy	Szerokość w liniach rozgraniczających	Zasady zagospodarowania przekroju poprzecznego
1	2	3	4	5	6
1.	1KD <sub>G</sub>	Czerniakowska-Bis	Główna	45 – 50m	Przekrój 2x2, wydzielone 2 jezdnie, chodniki i ścieżki rowerowe. Zagospodarowanie zgodnie z § 8 ust. 13. Możliwość realizacji gazociągu wysokiego ciśnienia w pasie drogowym, poza jezdnią, w uzgodnieniu z Zarządcą drogi.
2.	2KD <sub>Z</sub>	Ul. Zaściankowa	Zbiorcza	20m (ustalana pn. linia rozgraniczająca)	Przekrój 1x2, wydzielone: jezdnie, chodniki, szpaler drzew, ścieżka rowerowa. Skrzyżowanie z ul. Czerniakowską-Bis.
3.	3KD <sub>Z</sub>	Ul. Syta	Zbiorcza	18m (ustalana pd-wsch. linia rozgraniczająca)	Przekrój 1x2, wydzielone: jezdnie, chodniki, szpaler drzew. Ścieżka rowerowa zalecana po zachodniej stronie ulicy.
4.	4KD <sub>L</sub>	Ul. Bruzdowa (od ul. Jarej do ul. Zaściankowej)	Lokalna	15m (ustalana wsch. linia rozgraniczająca)	Przekrój 1x2, wydzielone: jezdnie, chodniki, szpaler drzew, ścieżka rowerowa lub pas rowerowy.
5.	5KD <sub>L</sub>	Ul. Jara	Lokalna	15m (ustalana pd. linia rozgraniczająca)	Przekrój 1x2, wydzielone: jezdnie, chodniki, szpaler drzew, ścieżka rowerowa lub pas rowerowy.
6.	6KD <sub>L</sub>	Projektowana	Lokalna	15m	Przekrój 1x2, wydzielone: jezdnie, chodniki, szpaler drzew.
7.	7KD <sub>D</sub>	Projektowana	Dojazdowa	11m	Przekrój 1x2, wydzielone: jezdnie, chodniki lub jednoprzestrzenna.
8.	8KD <sub>D</sub>	Projektowana	Dojazdowa	10,5m	Przekrój 1x2, wydzielone: jezdnie, chodniki lub jednoprzestrzenna.
9.	9KD <sub>D</sub>	Ul. Bruzdowa (od 4KD <sub>L</sub> do 6KD <sub>L</sub> )	Dojazdowa	10,5m	Przekrój 1x2, wydzielone: jezdnie, chodniki lub jednoprzestrzenna.
10.	10KD <sub>D</sub>	Projektowana	Dojazdowa	10m	Przekrój 1x2, wydzielone: jezdnie, chodniki lub jednoprzestrzenna.
11.	11KD <sub>D</sub>	Projektowana	Dojazdowa	10m	Przekrój 1x2, wydzielone: jezdnie, chodniki lub jednoprzestrzenna.
12.	12KD <sub>D</sub>	Projektowana	Dojazdowa	10m	Przekrój 1x2, wydzielone: jezdnie, chodniki lub jednoprzestrzenna.

13.	13KD <sub>D</sub>	Projektowana	Dojazdowa	10m	Przekrój 1x2, wydzielone: jezdnia, chodniki lub jednoprzestrzenna.
14.	14KD <sub>D</sub>	Projektowana	Dojazdowa	10m	Przekrój 1x2, wydzielone: jezdnia, chodniki lub jednoprzestrzenna.
15.	15KP <sub>P</sub>	Projektowany	Plac	nie dotyczy	Nawierzchnia utwardzona, nasadzenia zieleni wysokiej i niskiej, wyposażenie w detal urbanistyczny, podwyższający walory użytkowe i estetyczne

2. Ustala się, że minimalna szerokość wewnętrznych ulic dojazdowych, nie mających charakteru dróg publicznych, w obrębie obszarów wydzielonych liniami rozgraniczającymi wynosić będzie 8m. W przypadku, gdy droga taka ma formę sięgacza, winna być zakończona placem do zawracania o minimalnych wymiarach 16mx16m.

§ 21.

Określa się, że w wyniku uchwalenia planu wartość terenów ulegnie zmianie. Wysokość stawki procentowej, służącej naliczaniu opłaty związanej ze wzrostem wartości nieruchomości określa się na 25%. Powyższa opłata będzie ulegała zmniejszeniu proporcjonalnie do wielkości terenu przekazanego nieodpłatnie m. st. Warszawie na cele

publiczne na obszarze objętym planem miejscowym.

§ 22.

Do spraw z zakresu zagospodarowania przestrzennego wszczętych przed dniem wejścia w życie planu, a nie zakończonych decyzją ostateczną stosuje się ustalenia planu.

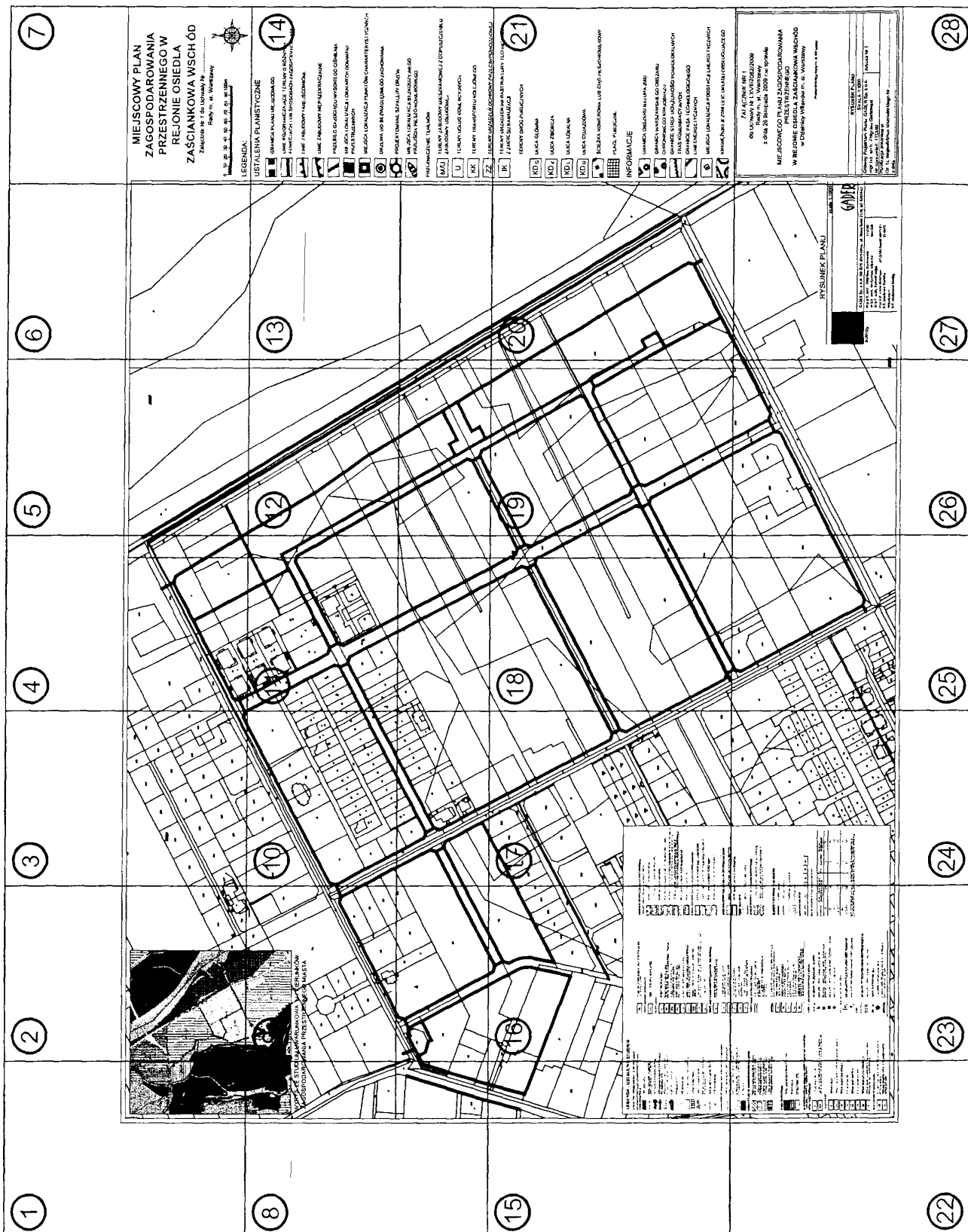
§ 23.

Wykonanie uchwały powierza się Prezydentowi m.st. Warszawy.

§ 24.

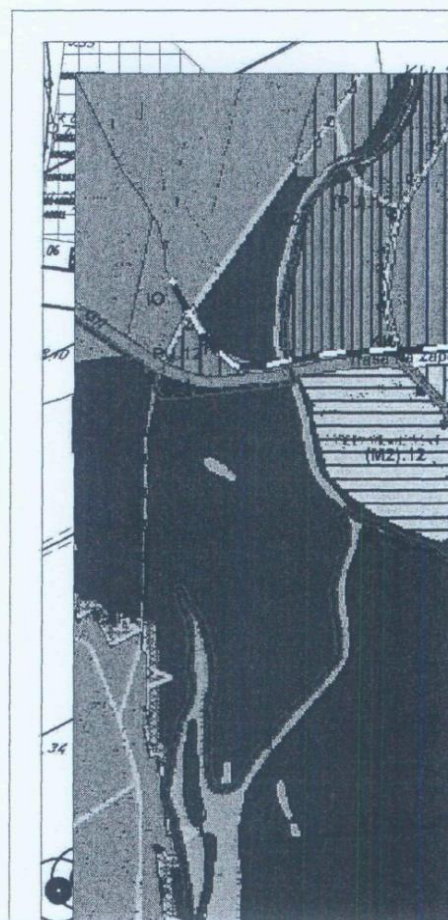
Uchwała wchodzi w życie po upływie 30 dni od dnia jej ogłoszenia w Dzienniku Urzędowym Województwa Mazowieckiego.

Wiceprzewodniczący Rady m.st. Warszawy:  
*Marek Rojszyk*





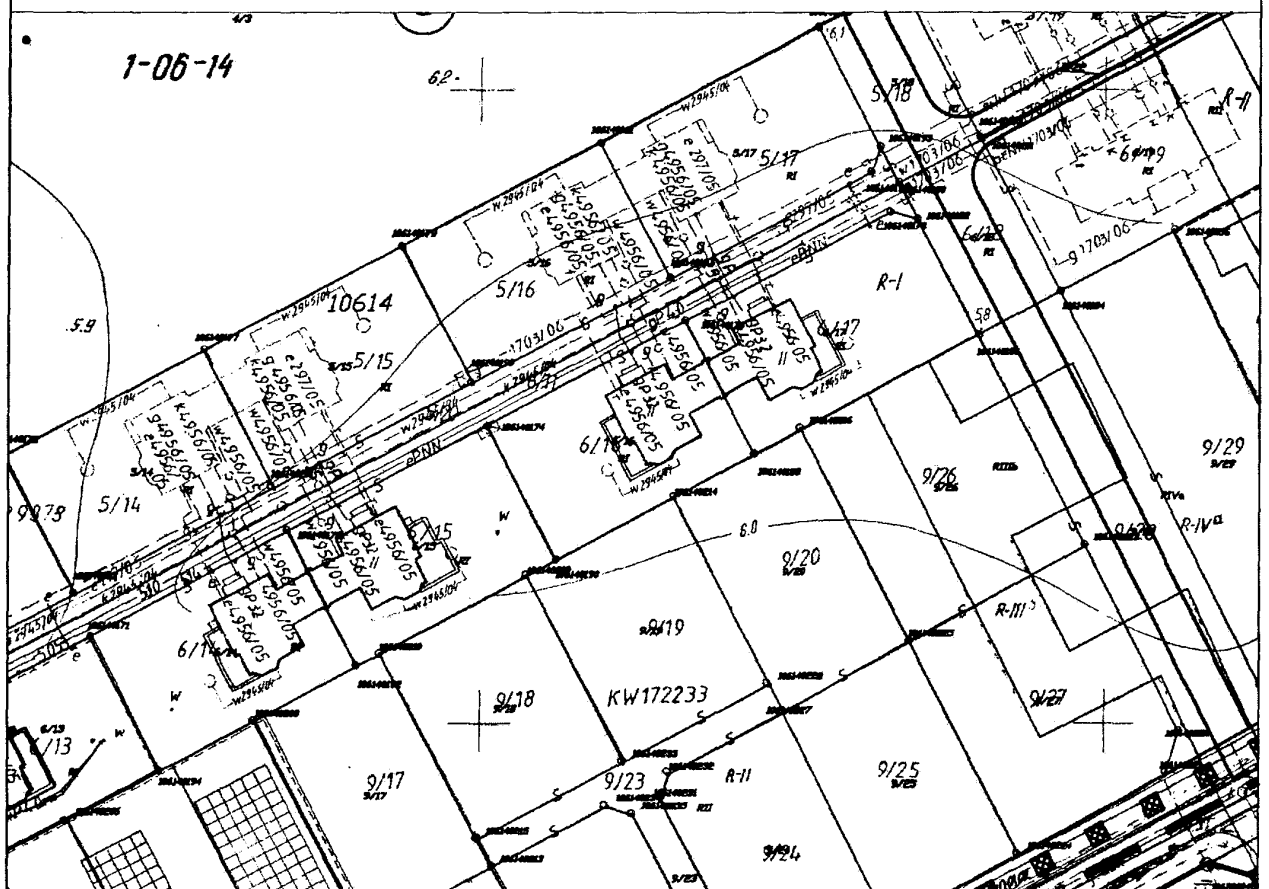
1



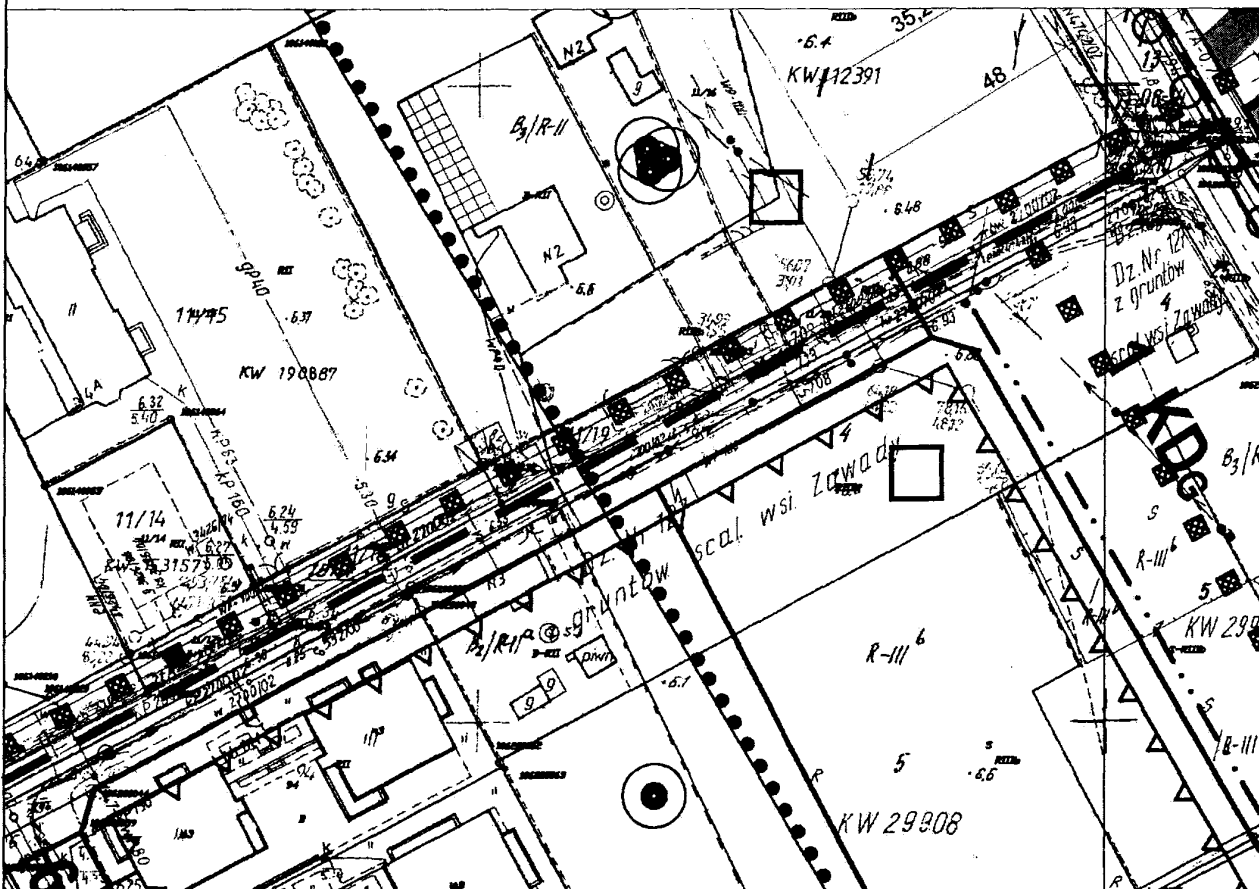
2



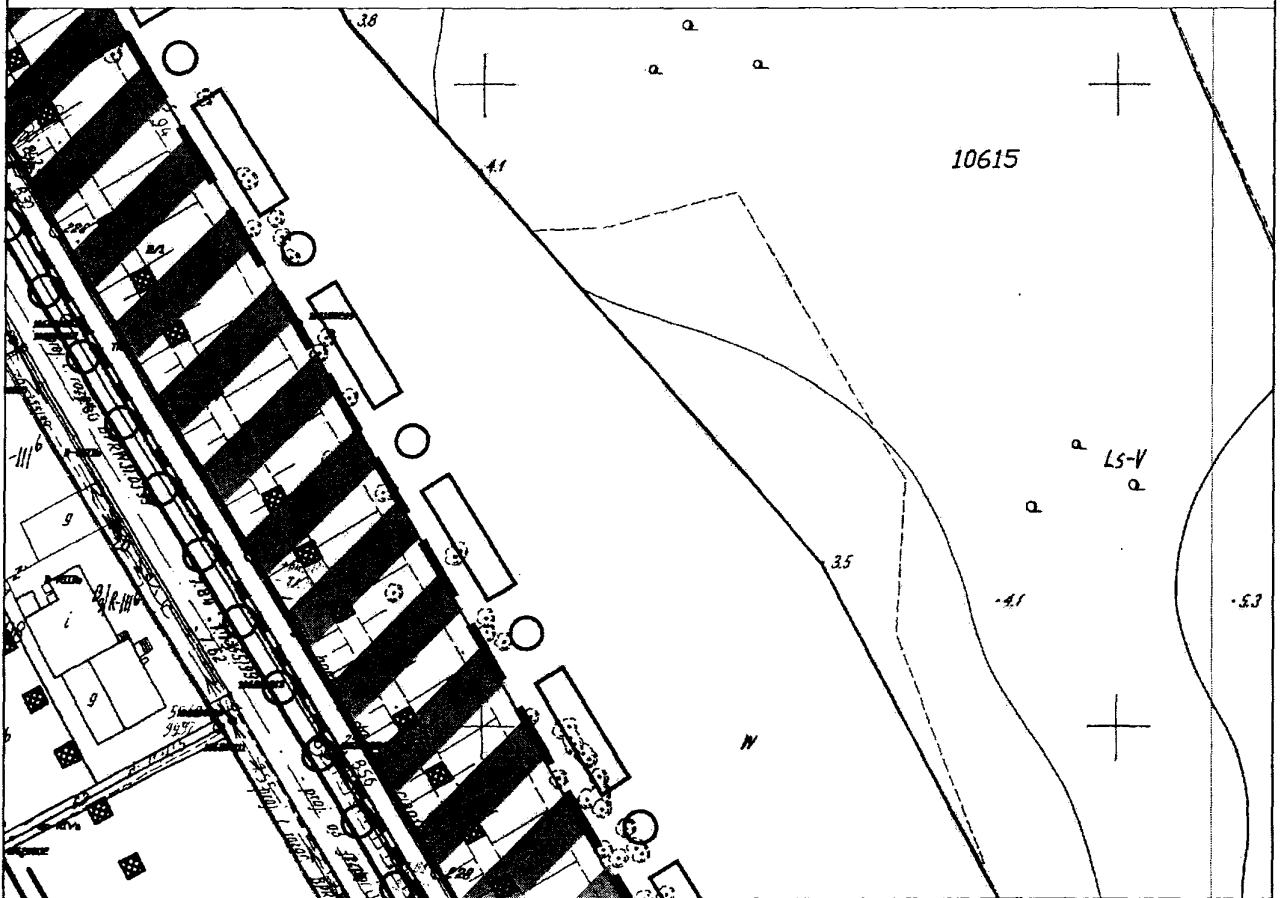
3



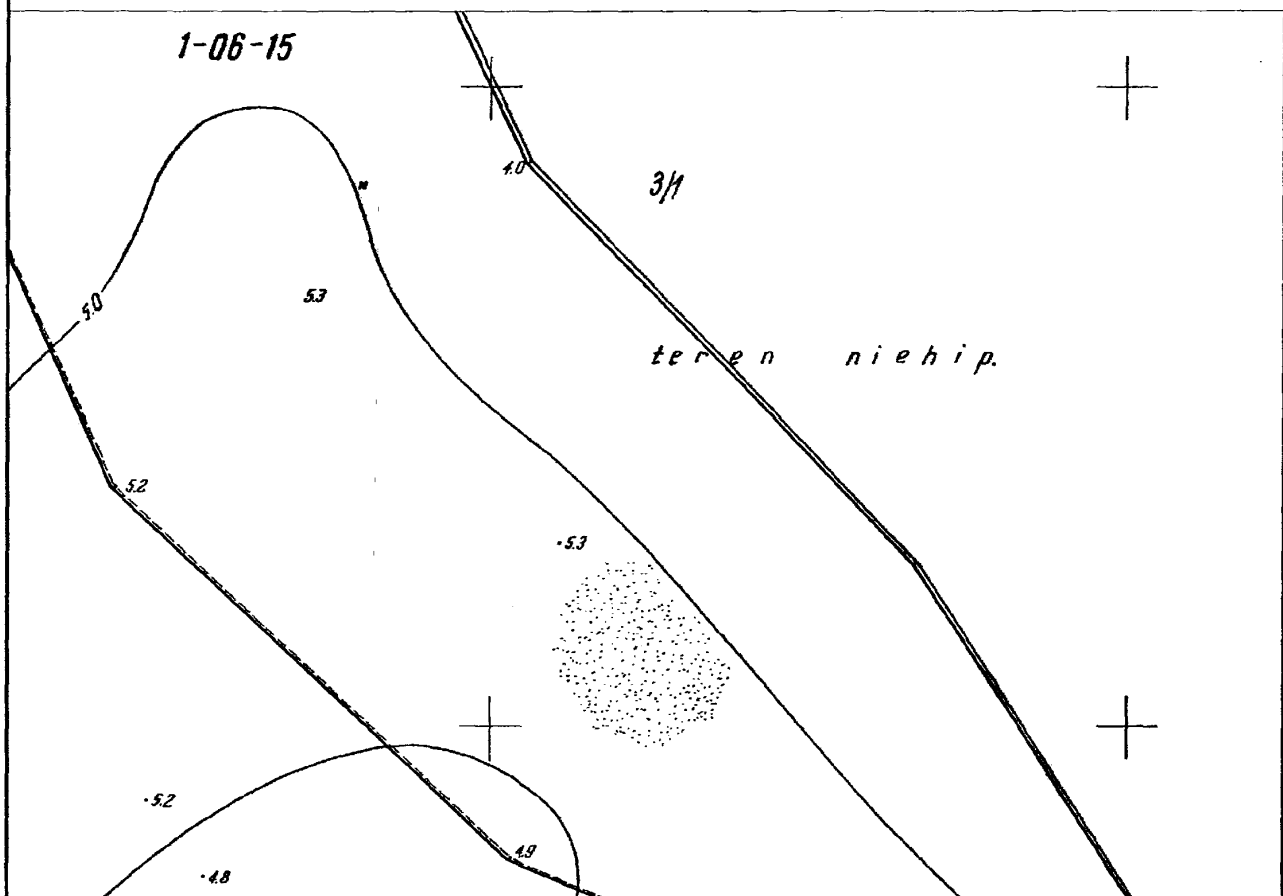
4



5



6

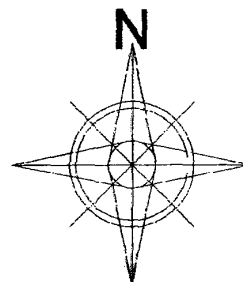




**MIEJSCOWY PLAN  
ZAGOSPODAROWANIA  
PRZESTRZENNEGO W  
REJONIE OSIEDLA  
ZAŚCIANKOWA WSCHÓD**

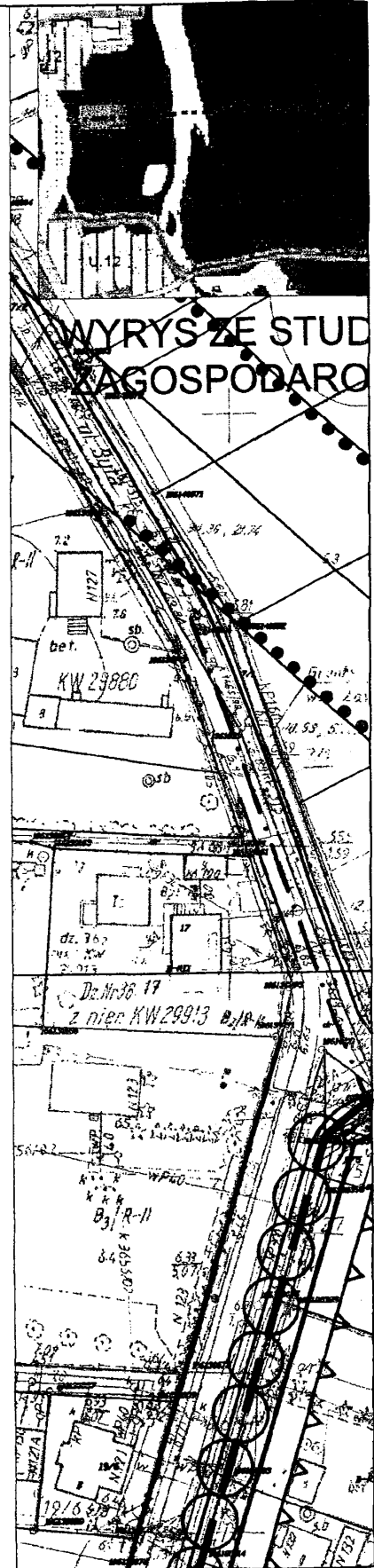
Załącznik Nr 1 do Uchwały Nr LXVII/2082/2009  
Rady m. st. Warszawy

0 10 20 30 40 50 60 70 80 90 100m

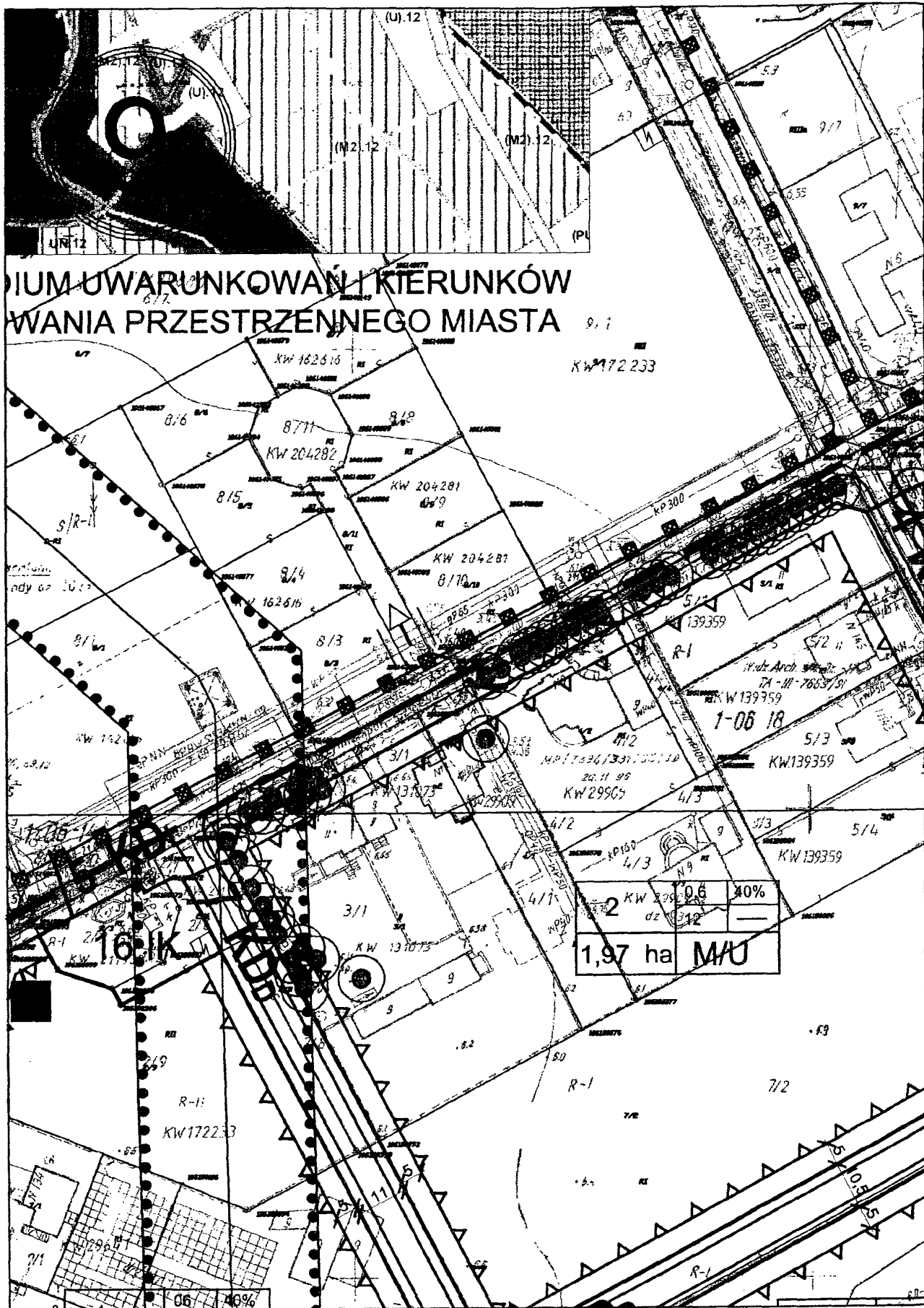


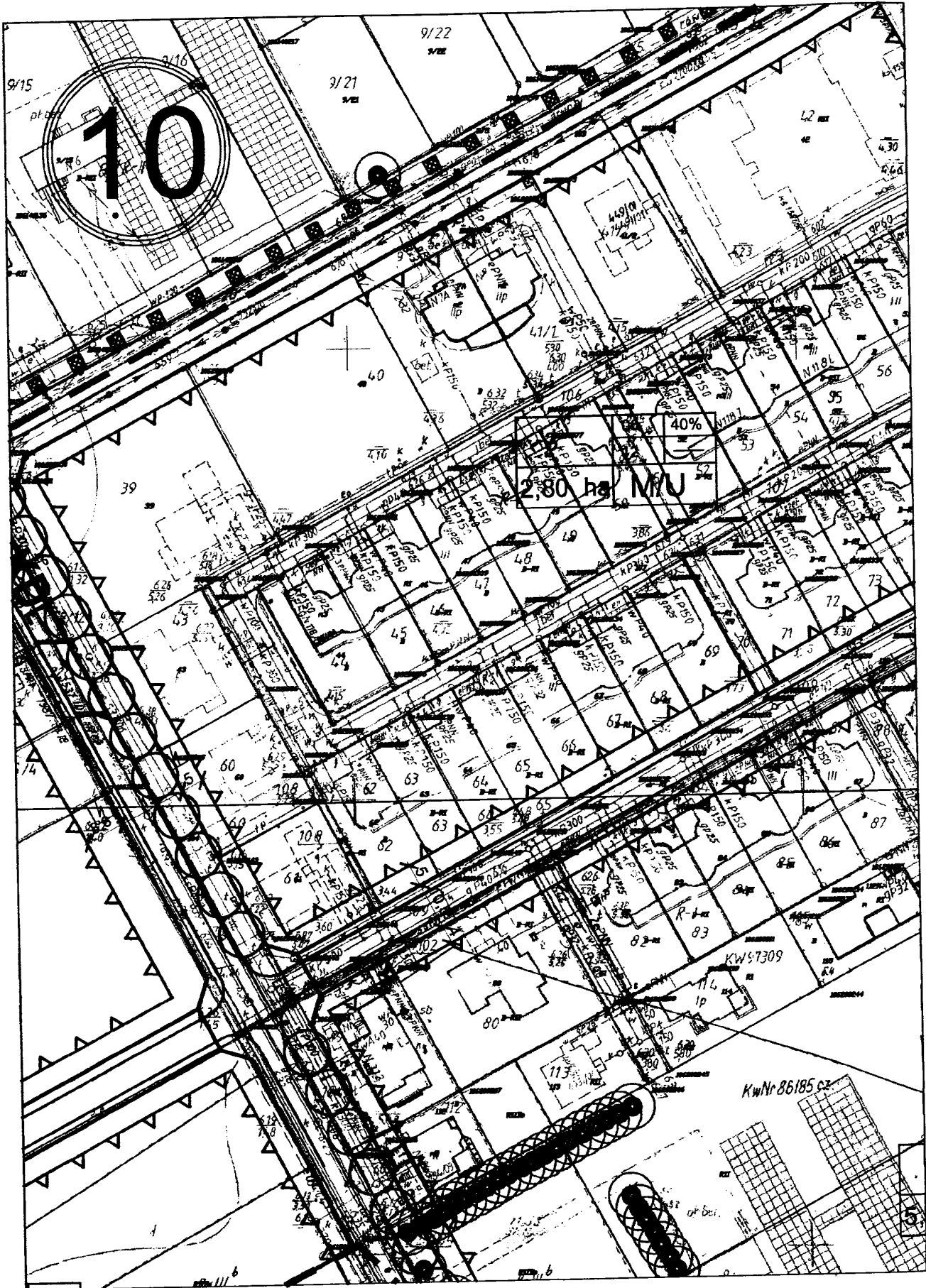
**LEGENDA:**

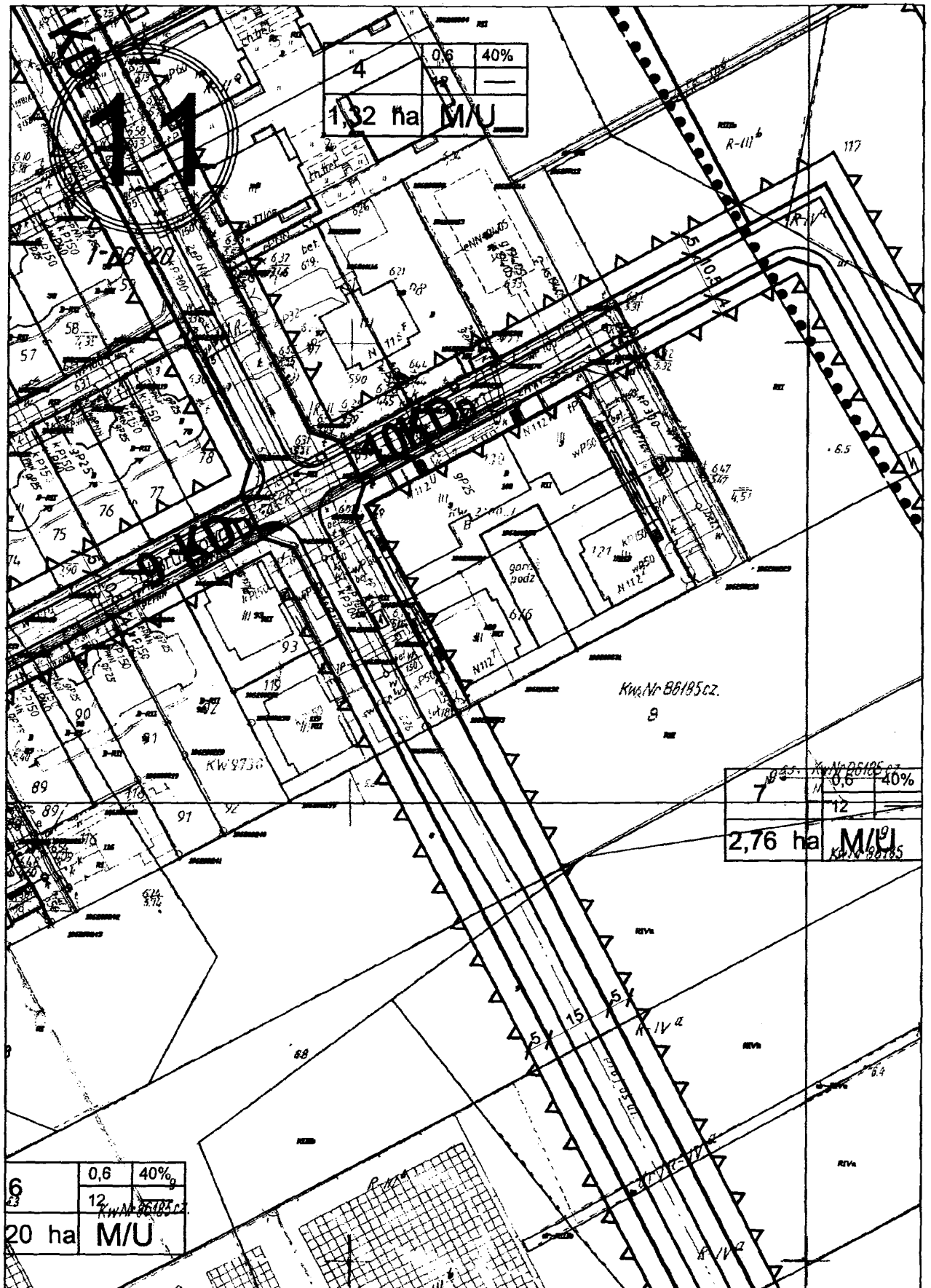
8

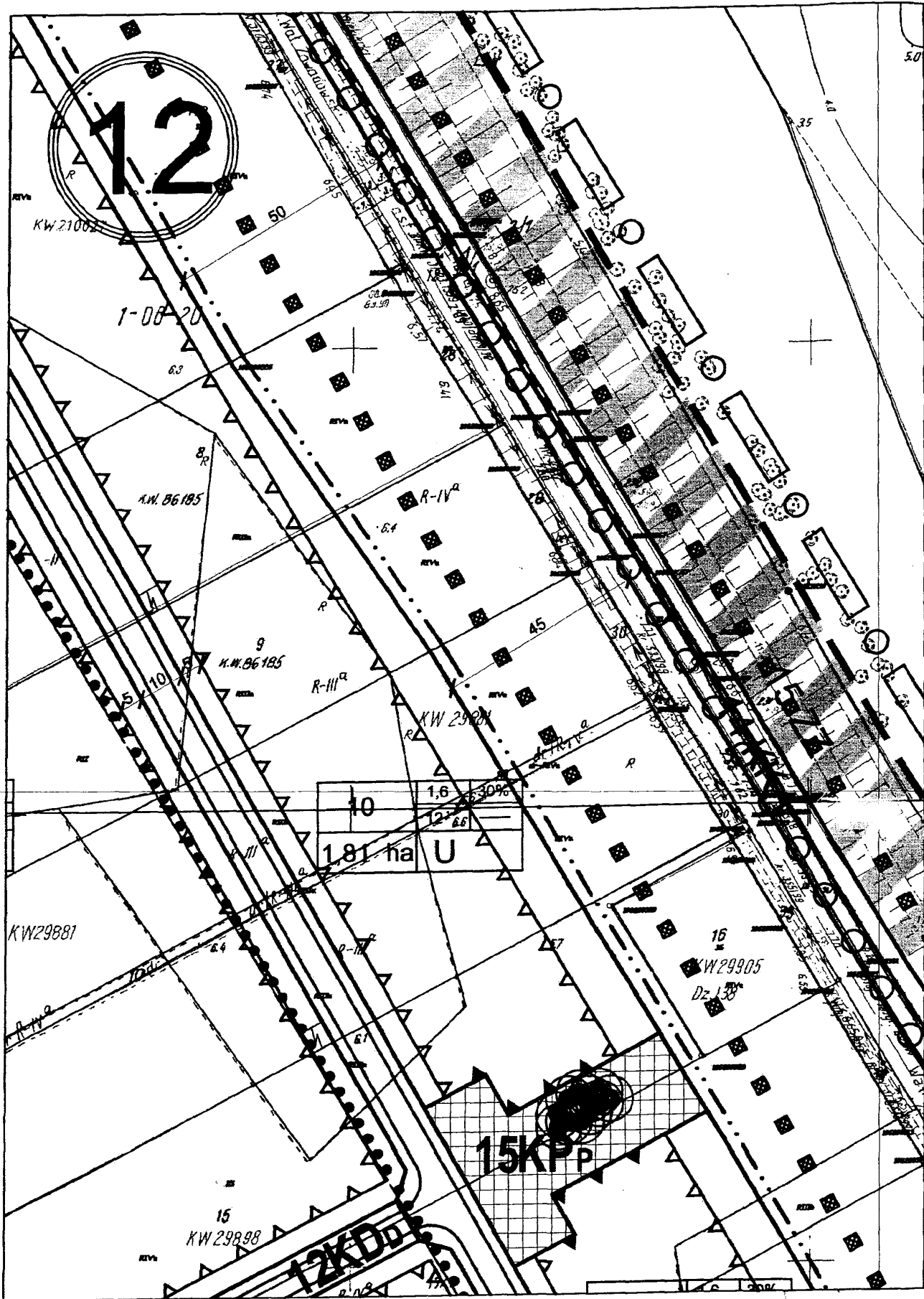


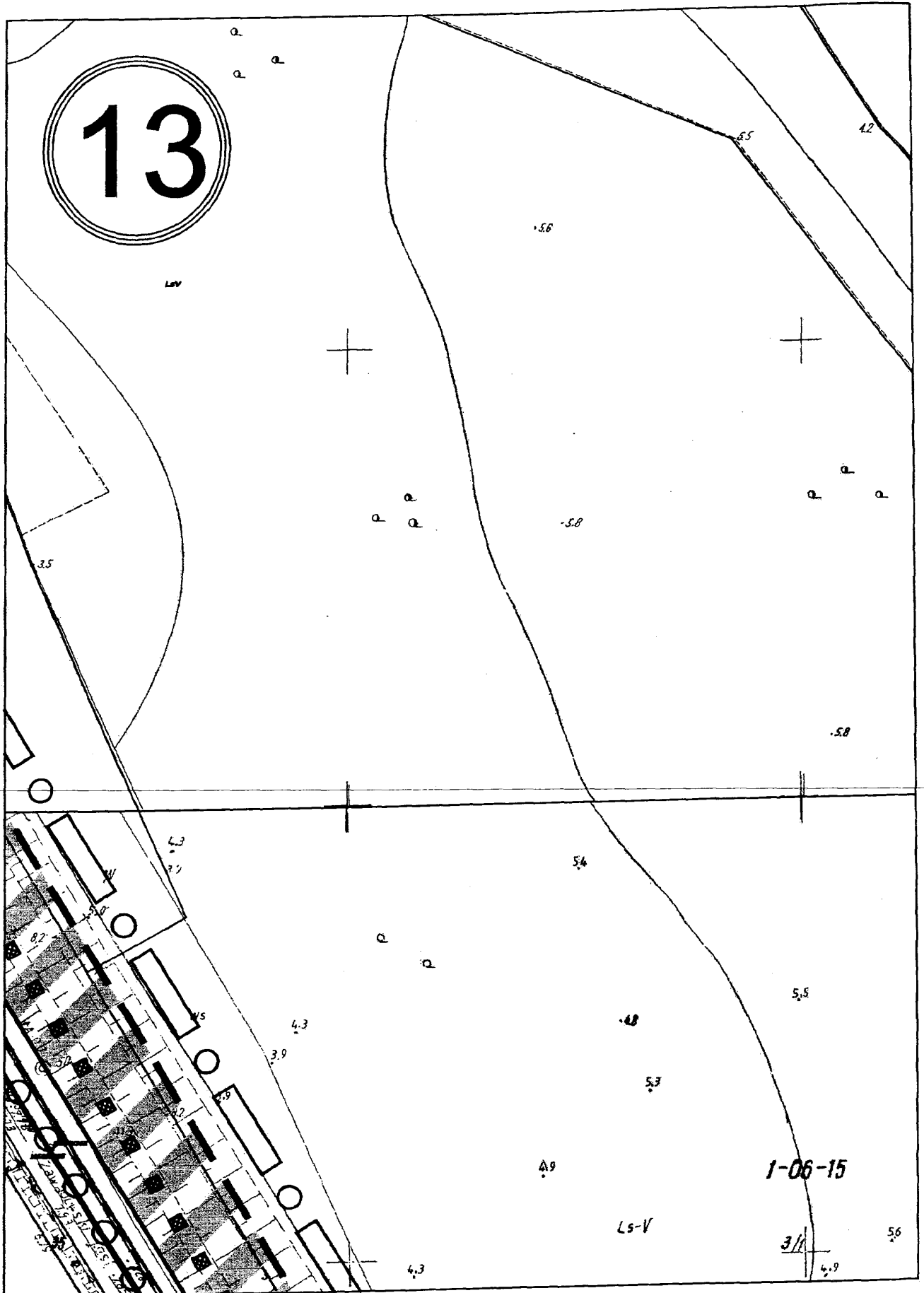














## USTALENIA PLANISTYCZNE


14




GRANICA PLANU MIEJSCOWEGO



LINIE ROZGRANICZAJĄCE TERENY O RÓŻNYCH  
FUNKCJACH LUB SPOSOBACH ZAGOSPODAROWANIA



LINIE ZABUDOWY UMIEJSCOWIONE



LINIE ZABUDOWY NIEPRZEKRACZALNE



PRZEBIEG GAZOCIĄGU WYSOKIEGO CIŚNIENIA



MIEJSCA LOKALIZACJI LOKALNYCH DOMINANT  
PRZESTRZENNYCH



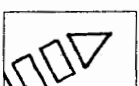
MIEJSCA LOKALIZACJI PUNKTÓW CHARAKTERYSTYCZNYCH



DRZEWA DO BEZWZGLĘDNEGO ZACHOWANIA



PROJEKTOWANE SZPALERY DRZEW

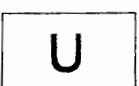


MIEJSCA LOKALIZACJI BEZKOLIZYJNEGO  
PRZEJŚCIA PIESZO-ROWEROWEGO

### PRZEZNACZENIE TERENÓW



TERENY ZABUDOWY MIESZKANIOWEJ Z DOPUSZCZENIEM  
ZABUDOWY USŁUGOWEJ



TERENY USŁUG KOMERCYJNYCH

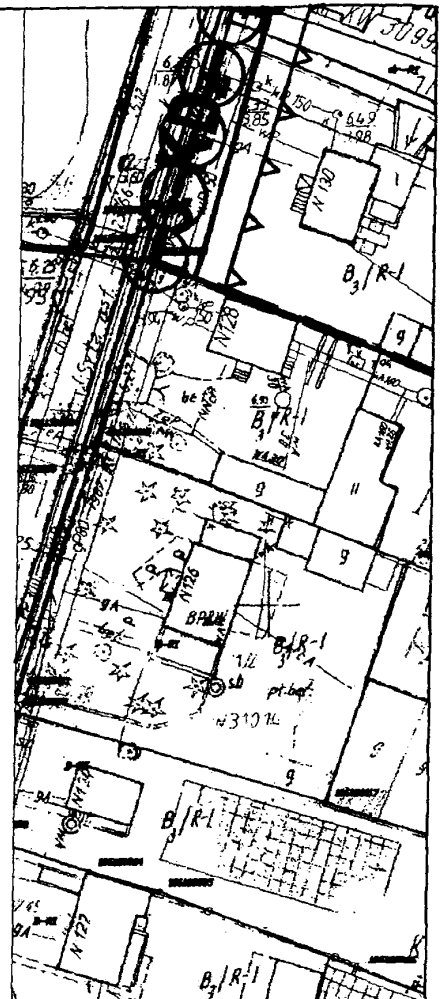


TERENY TRANSPORTU KOLEJOWEGO



TERENY URZĄDZEŃ OCHRONY PRZECIWPOWODZIOWEJ















15



### LEGENDA - USTALENIA

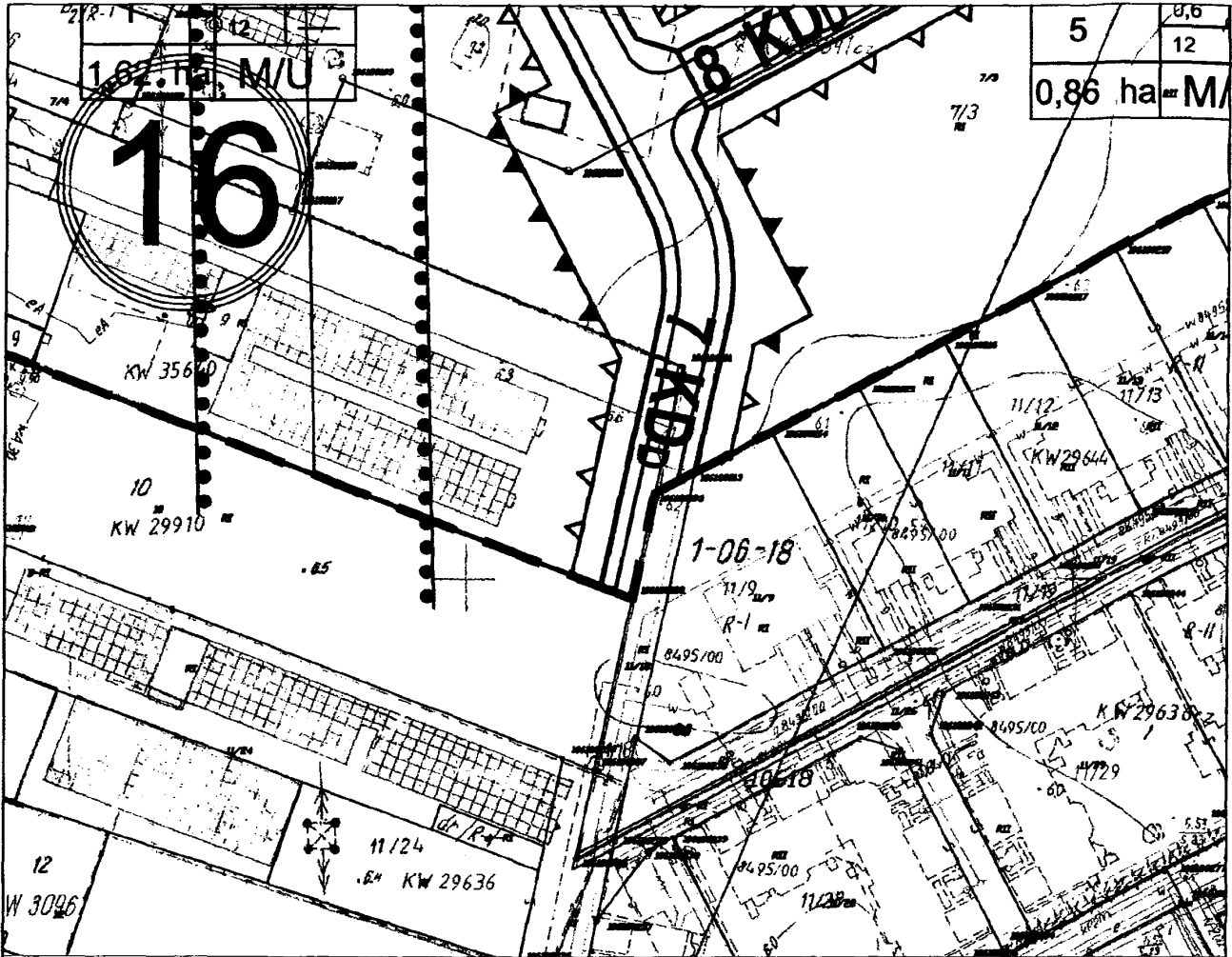
#### STRUKTURA PRZESTRZENNA - KIERUNKI

#### ELEMENTY Kształtujące strukturę przestrzeni i krajobraz miasta

-  CENTRUM MIASTA
-  LOKALNE POWIĄZANIA ŁĄCZĄCE OBSZAR STAREGO MIASTA I PRAG
-  GŁÓWNE PRZESTRZENIE PUBLICZNE
-  GŁÓWNE PRZESTRZENIE O CHARAKTERZE REPREZENTACYJNYM
-  POWIĄZANIA GŁÓWNYCH PRZESTRZENI O CHARAKTERZE REPREZENTACYJNYM
-  CIĄGI WIELOFUNKCYJNE
-  CENTRA DZIELNIC
-  CENTRA LOKALNE
-  WIELOFUNKCYJNE CENTRA HANDLOWE
-  SKARPA WARSZAWSKA
-  UKŁAD HYDROGRAFICZNY
-  OBIEKTY Kształtujące historię sylwetki Warszawy
-  WAŻNIEJSZE POWIĄZANIA OSIOWE
-  PUNKTY WIDOKOWE

#### ELEMENTY WSPÓŁTWORZĄCE SYSTEM PRZYRODNY

-  ZASIĘG SYSTEMU PRZYRODNICZEGO



## STUDIUM

MIAN  
ZENNA

NE  
KTERZE

RZENI  
JNYM

OWE

CZNA

ICZY WARSZAWY

SO WARSZAWY

<b>M3</b>	TERENY ZABUDOWY MIESZKANIOWEJ JEDNORODZINNEJ NA GRUNTACH LEŚNYCH
<b>TERENY PRODUKCYJNO-USŁUGOWE</b>	
<b>PU</b>	TERENY PRODUKCYJNO-USŁUGOWE
<b>TERENY ZIELENI</b>	
<b>ZL</b>	TERENY ZIELENI LEŚNEJ
<b>ZW1</b>	TERENY ZIELENI NADWIŚLAŃSKIEJ W STREFIE ŚRÓDMIEŚCIA FUNKCJONALNEGO - PBC 70%
<b>ZW2</b>	TERENY ZIELENI NADWIŚLAŃSKIEJ W STREFIE MIEJSKIEJ - PBC 90%
<b>ZW3</b>	TERENY ZIELENI NADWIŚLAŃSKIEJ W STREFIE PRZEDMIEŚC - PBC 90%
<b>ZP1</b>	TERENY ZIELENI URZĄDZONEJ - PBC 90%
<b>ZP2</b>	TERENY ZIELENI URZĄDZONEJ Z UDZIAŁEM TERENÓW SPORTU I REKREACJI - PBC 70%
<b>ZP/ZL</b>	TERENY PARKÓW HISTORYCZNYCH NA GRUNTACH LEŚNYCH
<b>ZF</b>	TERENY ZIELENI URZĄDZONEJ W RAMACH SYSTEMU FORTECZNEGO XIX-WIECZNEJ TWIERDZY WARSZAWA - PBC 90%
<b>ZC</b>	TERENY CMENTARZY
<b>TERENY OBIEKTÓW I URZĄDZEŃ INFRASTRUKTURY INŻYNIERYJNEJ</b>	
<b>W</b>	TERENY OBIEKTÓW I URZĄDZEŃ ZBIOROWEGO ZAOPATRZENIA W WODĘ
<b>IK</b>	TERENY OBIEKTÓW I URZĄDZEŃ KANALIZACJI ZBIOROWEJ
<b>E</b>	TERENY OBIEKTÓW I URZĄDZEŃ

### GRANICE OBSZARÓW C

OBSZARY OBJĘTE PRAWNĄ C

	KP-PN - KAMPI
	KP-PK - MAZOV
	KP-RP - REZER
	KP-OCHK - WA
	KP-OCHKe - ST
	KP-OCHKu - ST
	KP-zpk - ZESPO
	KP-ue - UŻYTK

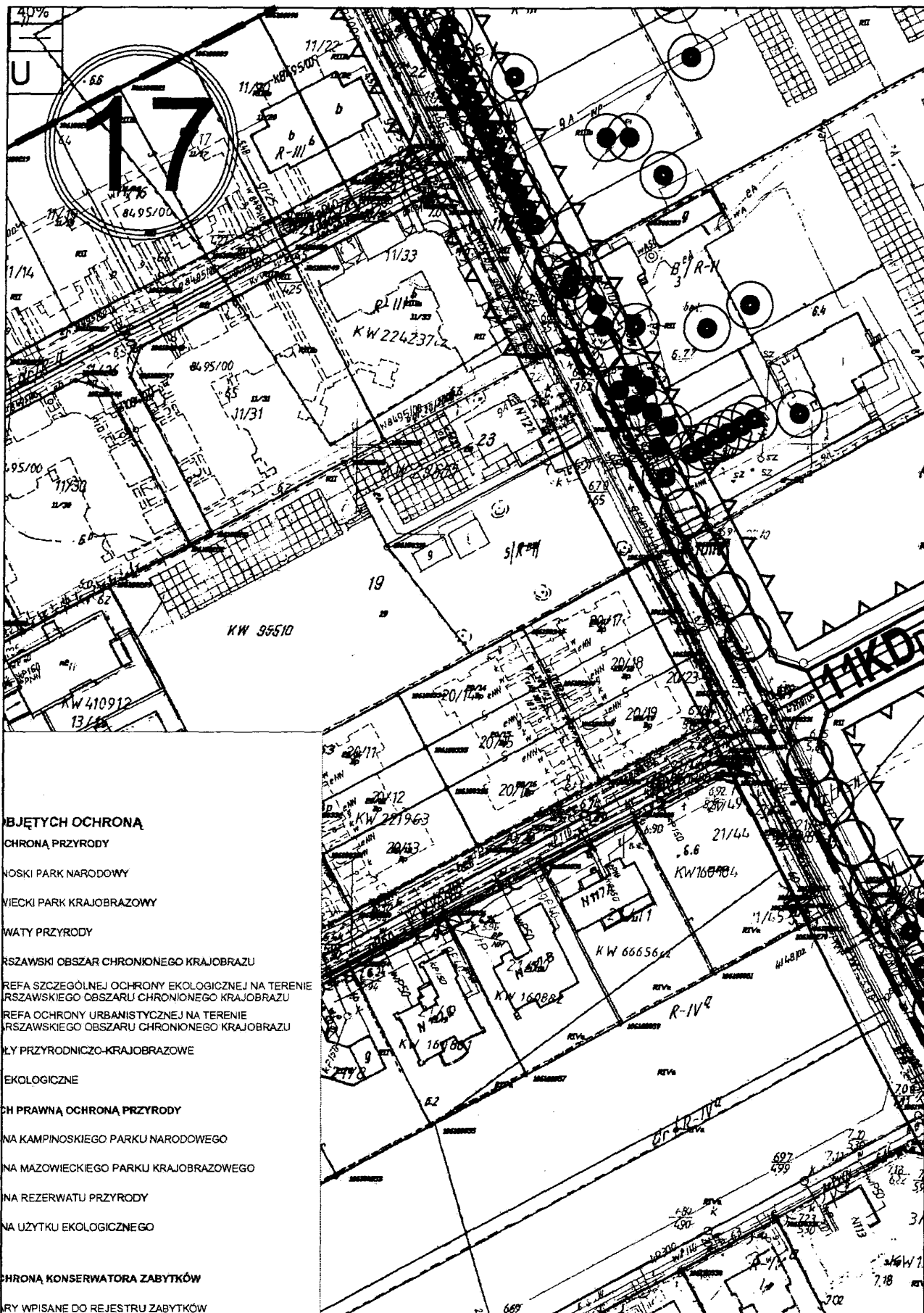
### OTULINY OBSZARÓW OBJĘTY

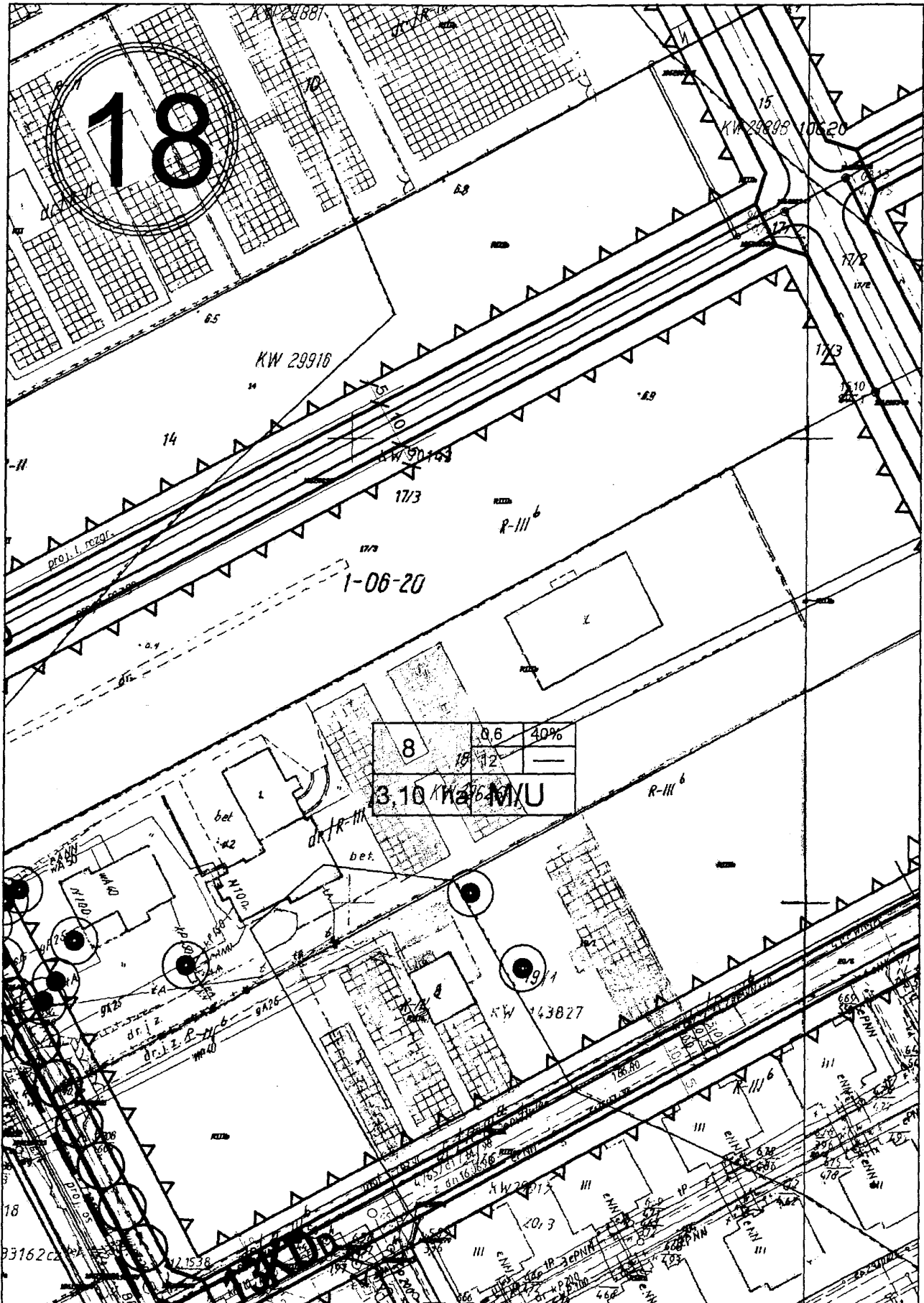
	KP-PNo - OTUL
	KP-PKo - OTUL
	KP-RPo - OTUL
	KP-ueo - OTUL

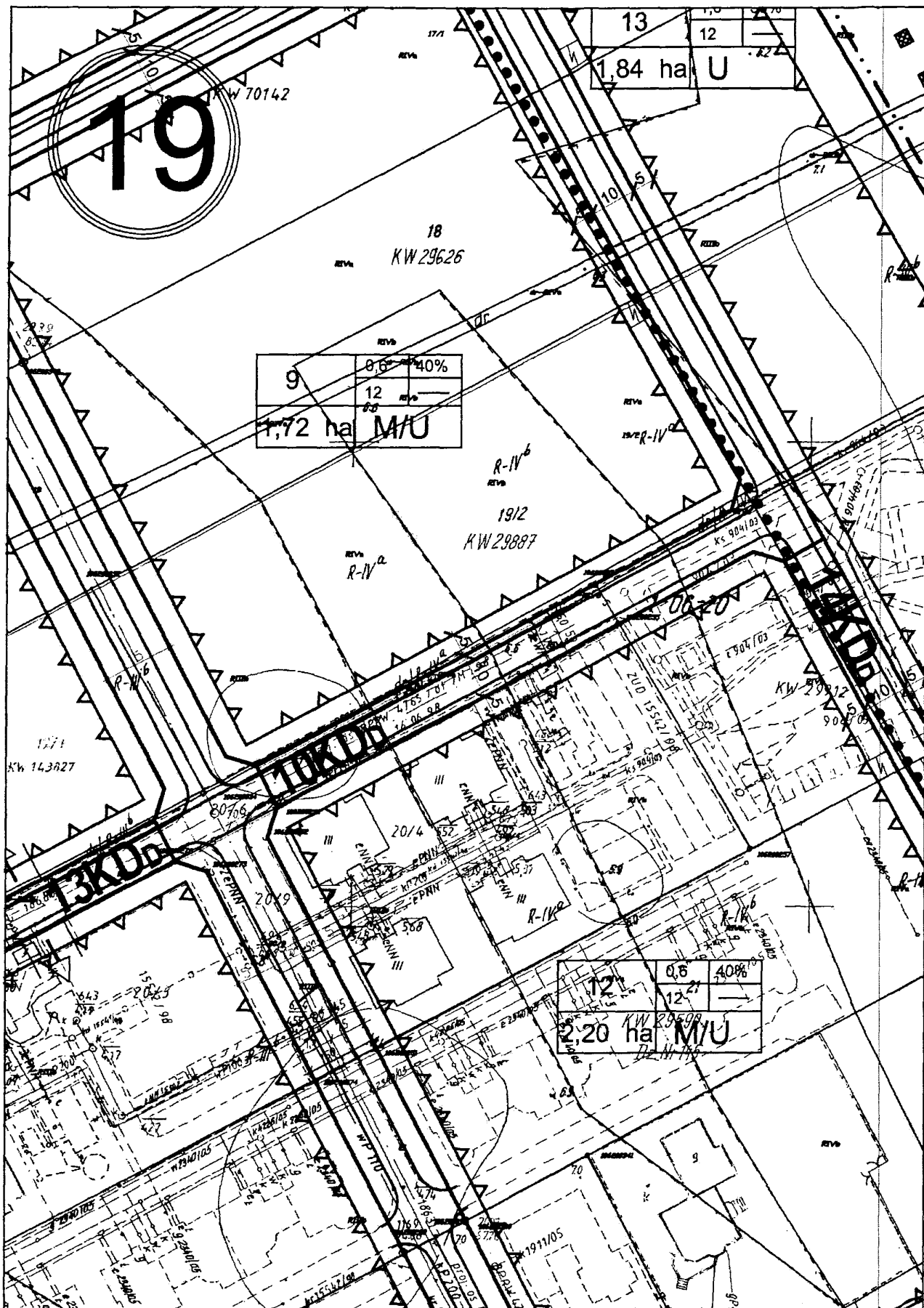
### OBSZARY OBJĘTE PRAWNĄ O

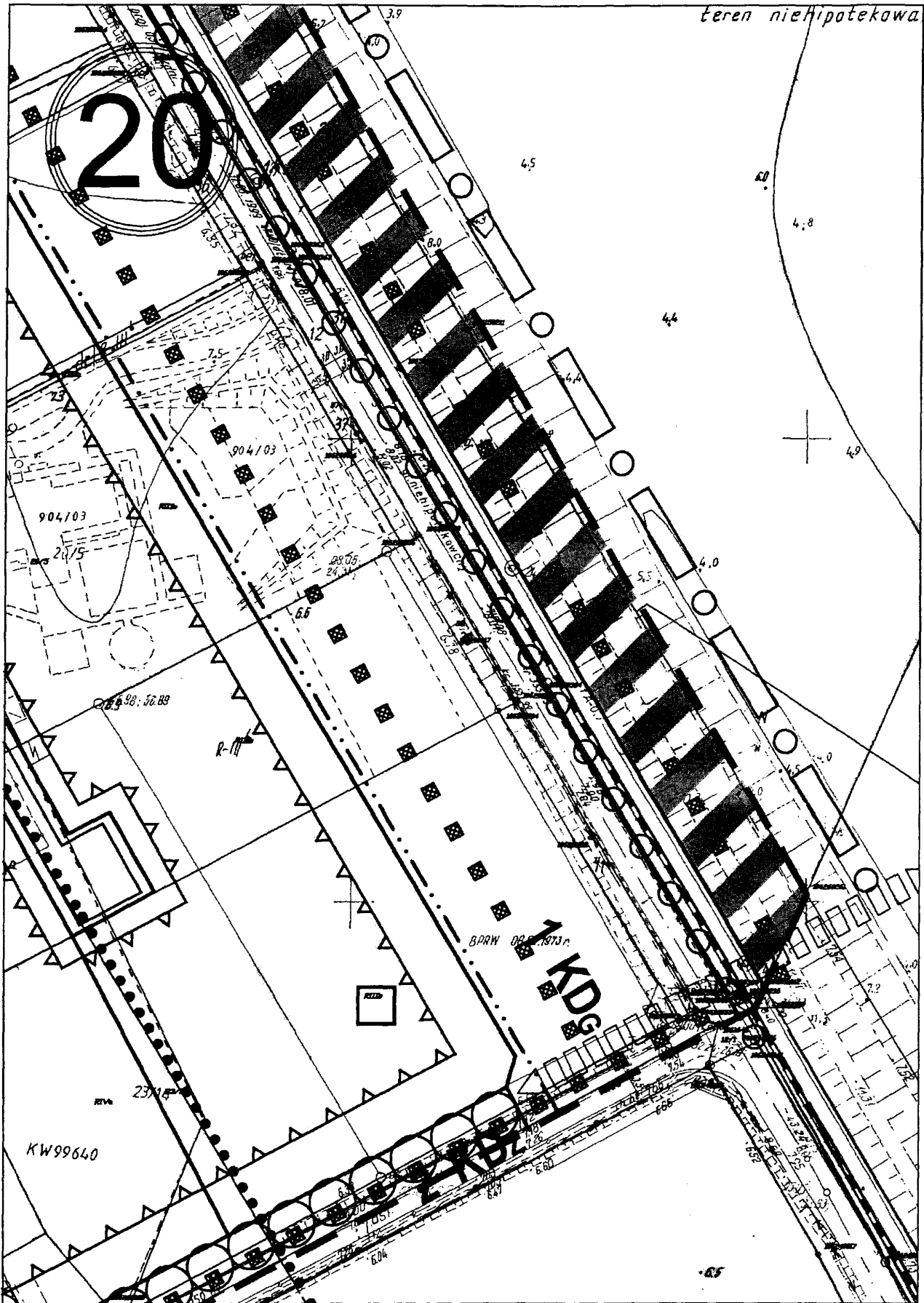
	KZ-RZ - OBSZ
--	--------------







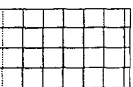
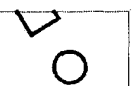
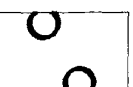
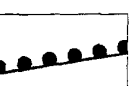
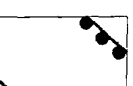
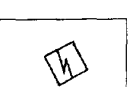











	TERENY URZĄDZEŃ INFRASTRUKTURY TECHNICZNEJ Z ZAKRESU KANALIZACJI
	TERENY DRÓG PUBLICZNYCH
	ULICA GŁÓWNA
	ULICA ZBIORCZA
	ULICA LOKALNA
	ULICA DOJAZDOWA
	ŚCIEŻKA ROWEROWA LUB CIĄG PIESZO-ROWEROWY
	PLACE PUBLICZNE
<b>INFORMACJE</b>	
	GRANICA OBSZARU NATURA 2000
	GRANICA WARSZAWSKIEGO OBSZARU CHRONIONEGO KRAJOBRAZU
	GRANICE STREF UCIAŹLIWOŚCI PONADLOKALNYCH TRAS KOMUNIKACYJNYCH
	GRANICE PASA TECHNOLOGICZNEGO LINII ENERGETYCZNYCH
	MIEJSCA LOKALIZACJI PODSTACJI ENERGETYCZNYCH
	KRAWĘŻNIKI JEZDNI ULIC UKŁADU OBSŁUGUJĄCEGO



	GRANICE OBSZARÓW WYRÓZNIENI JAKO KORYTARZE WYMIANY POWI
	GŁÓWNE POWIĄZANIA PRZYRODNI OBSZARAMI SYSTEMU PRZYRODNI
	TERENY ZIELENI
<b>MINIMALNY %UDZIAŁU POWIERZCHNI BIOLOGICZNEJ</b>	
	TERENY O MINIMALNYM UDZIALE 4% POWIERZCHNI BIOLOGICZNEJ CZYLI
	TERENY O MINIMALNYM UDZIALE 6% POWIERZCHNI BIOLOGICZNEJ CZYLI
	TERENY O MINIMALNYM UDZIALE 7% POWIERZCHNI BIOLOGICZNEJ CZYLI
	TERENY O MINIMALNYM UDZIALE 8% POWIERZCHNI BIOLOGICZNEJ CZYLI
<b>STREFY FUNKCJONALNE</b>	
	STREFA ŚRÓDMIEŚCIA FUNKCJONALNEGO
	STREFA MIEJSKA
	STREFA PRZEDMIEŚC
<b>STRUKTURA FUNKCJONALNA - PRZEZNACZENIE</b> (U, (M1), (EP2),...) TERENY PLANOWANEGO ROZWOJU	
<b>TERENY WIELOFUNKCYJNE</b>	
	TERENY WIELOFUNKCYJNE
	TERENY WIELOFUNKCYJNE Z DOPŁACZEM HANDLOWEJ O POWIERZCHNI SPRZĘTOWEJ
<b>TERENY USŁUG</b>	
	TERENY USŁUG
	TERENY USŁUG HANDLU WIELKOPŁYTKOWEGO
	TERENY USŁUG ADMINISTRACJI
	TERENY USŁUG NAUKI
	TERENY USŁUG ZDROWIA
	TERENY USŁUG KULTURY
	TERENY USŁUG SPORTU I REKREACJI
	TERENY USŁUG W RAMACH SYSTEMU XIX-WIECZNEJ TWIERDZY WARSZAWY
<b>TERENY ZABUDOWY MIESZKANIOWEJ</b>	
	TERENY O PRZEWADZE ZABUDOWY WIELORODZINNEJ
	TERENY O PRZEWADZE ZABUDOWY JEDNORODZINNEJ

YCH W SPW  
ETRZA  
CZE POMIĘDZY  
CZEGO

E CZYNNEJ

3-60 %  
INEJ  
0 %  
INEJ  
0 %  
INEJ  
0 %  
INEJ

ALNEGO

ŁĄCZENIE TERENÓW

USZCZENIEM FUNKCJI  
ZEDAŻY POWYŻEJ 2000 M2

POWIERZCHNIOWEGO

ACJI  
EMU FORTECZNEGO  
WA

Y MIESZKANIOWEJ  
Y MIESZKANIOWEJ

3/2

3/2 113 116 119 120 121 122 123 124 125 126 127 128 129 130 131 132 133 134 135 136 137 138 139 140 141 142 143 144 145 146 147 148 149 150 151 152 153 154 155 156 157 158 159 160 161 162 163 164 165 166 167 168 169 170 171 172 173 174 175 176 177 178 179 180 181 182 183 184 185 186 187 188 189 190 191 192 193 194 195 196 197 198 199 200

23

ELEKTROENERGETYCZNYCH

IC TERENY OBIEKTÓW I URZĄDZEŃ ENERGETYKI CIEPLNEJ

IG TERENY OBIEKTÓW I URZĄDZEŃ GAZOWNICTWA

IO TERENY OBIEKTÓW I URZĄDZEŃ SKŁADOWANIA I UTYLIZACJI ODPADÓW

TERENY OBIEKTÓW I URZĄDZEŃ KOMUNIKACJI

TERENY DRÓG I ULIC PUBLICZNYCH KLASY DRÓG I ULIC:  
S - EKSPRESOWA,  
GP - GŁÓWNA RUCHU PRZYSPIESZONEGO,  
G - GŁÓWNA,  
Z - ZBIORCZA

ORIENTACYJNY PRZEBIEG UL. CZERNIAKOWSKIEJ-BIS DO USTALENIA W OBSZARZE WARIANTOWANIA

KM TERENY OBIEKTÓW I URZĄDZEŃ KOMUNIKACJI MIEJSKIEJ

KK TERENY OBIEKTÓW I URZĄDZEŃ TRANSPORTU KOLEJOWEGO

KC TERENY CENTRÓW OBSŁUGI RUCHU TOWAROWEGO

KL TERENY OBIEKTÓW I URZĄDZEŃ TRANSPORTU LOTNICZEGO

KS WYDZIELONE OBSZARY PARKINGÓW DLA SAMOCHODÓW OSOBOWYCH I CIĘŻAROWYCH W RAMACH SYSTEMU "PARKUJ I JEDŹ"

OBIEKTY I URZĄDZENIA KOMUNIKACJI MIEJSKIEJ

ISTNIEJĄCE I PROJEKTOWANE LINIE METRA

ISTNIEJĄCE I PROJEKTOWANE STACJE METRA

A ISTNIEJĄCE I PROJEKTOWANE DWORCE AUTOBUSOWE KOMUNIKACJI DALEKOBIEŻNEJ I REGIONALNEJ

K ISTNIEJĄCE I PROJEKTOWANE STACJE I PRZYSTANKI KOLEJOWE

K ISTNIEJĄCE PRZYSTANKI WKD

SYSTEM PARKINGÓW "PARKUJ I JEDŹ"

P<sub>o</sub> LOKALIZACJA PARKINGÓW DLA SAMOCHODÓW OSOBOWYCH

P<sub>c</sub> LOKALIZACJA PARKINGÓW DLA SAMOCHODÓW CIĘŻAROWYCH

INNE

ISTNIEJĄCE I PROJEKTOWANE WAŻNIEJSZE ŚCIEŻKI ROWEROWE

ISTNIEJĄCE I PROJEKTOWANE TUNELE DROGOWE

TRASY TRAMWAJU WODNEGO

PRZYSTANKI KOMUNIKACJI WODNEJ

GRANICA OBSZARU WARIANTOWANIA PROJEKTOWANEJ ULICY CZERNIAKOWSKIEJ-BIS

KZ-PH - OBSZAR

TERENY ZAMKNIĘTE

GRANICE TERENÓW

OBSZARY NARAŻONE NA NIEBEZPIECZEŃSTWA

OBSZARY BEZPIECZEŃSTWA

OBSZARY PODLEGŁE PRZY STANIE

ELEMENTY INFORMACYJNE

GRANICE MIAST

GRANICE DZIEŁ

WAŻNIEJSZE ŚCIEŻKI

PLAŻE MIEJSKIE

WYSOKOŚĆ ZABUDOWY

WYSOKOŚĆ	(-)	12
----------	-----	----

ŚREDNI WSKAŹNIK INTENSYWNOŚCI

FUNKCJA	STREFA ŚRODKA FUNKCJONALNEGO
M1	2,0
M2	1,2
M3	-
U.U...*	2,0
PU	(-)
C, C/UH	3,5

U...\* - TERENY USŁUG. W TYM: UH - UŻYTKI ADMINISTRACYJNE, UN - NAUKI, UA - ADMINISTRACJA, UN - NAUKI.

R UZNANY ZA POMNIK HISTORII

NÓW ZAMKNIĘTYCH

BEZPIECZEŃSTWO POWODZI

ZPOŚREDNIEGO ZAGROŻENIA POWODZIĄ

TENCJALNEGO ZAGROŻENIA POWODZIĄ,  
WOD STULETNIICH

NE STUDIUM

TA

LNIC

ROGI LOKALNE

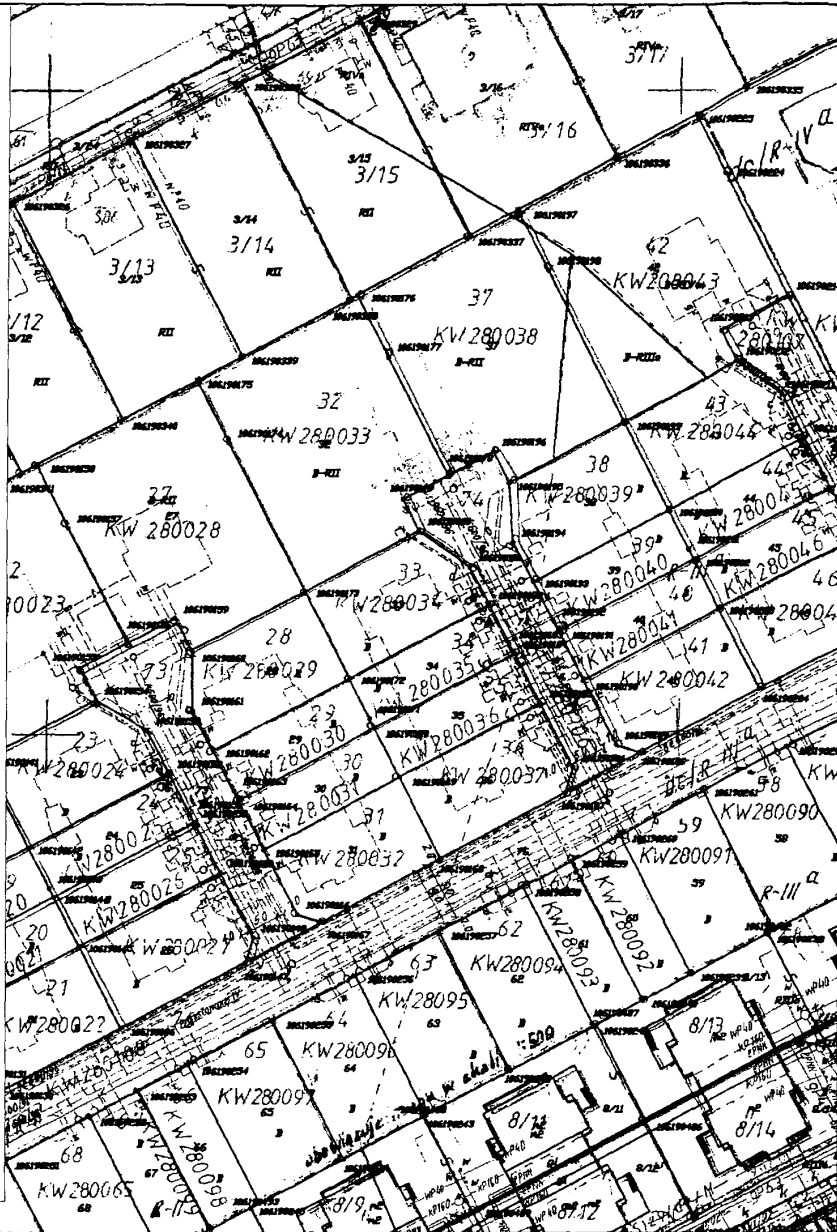
E

20	30	>30
----	----	-----

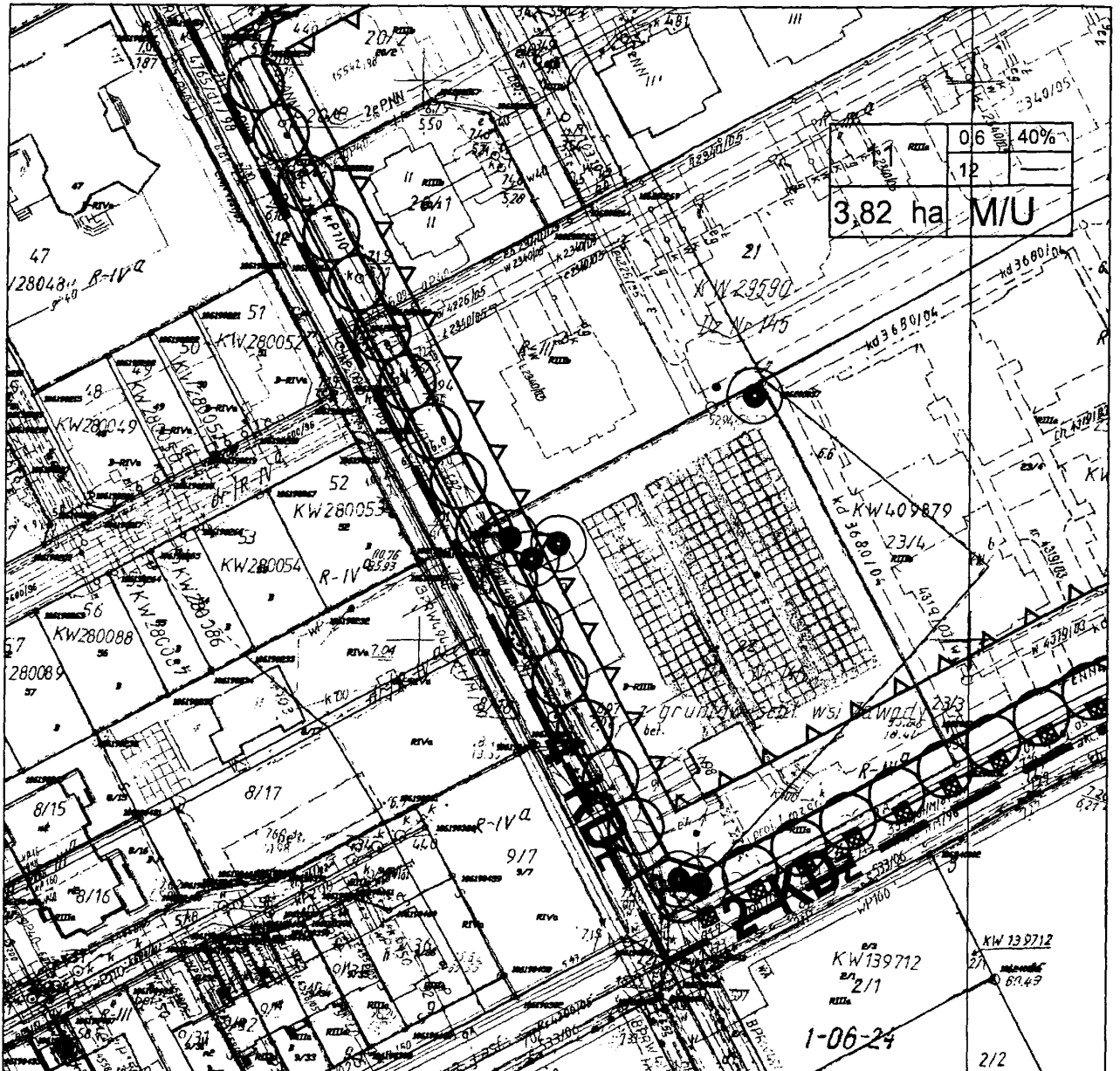
ŚCIEŻKI ZABUDOWY

WIEŚCIA REGIO	STREFA MIEJSKA	STREFA PRZEDMIEŚĆ
	1,5	1,2
	1,0	0,6
	-	0,3
	1,5	1,2
	1,5	0,6
	2,0	1,5

USŁUGI HANDLU WIELKOPOWIERZCHOIOWEHO  
UZDROWIA, UK-KULTURY, US-SPORTU I REKREACJI



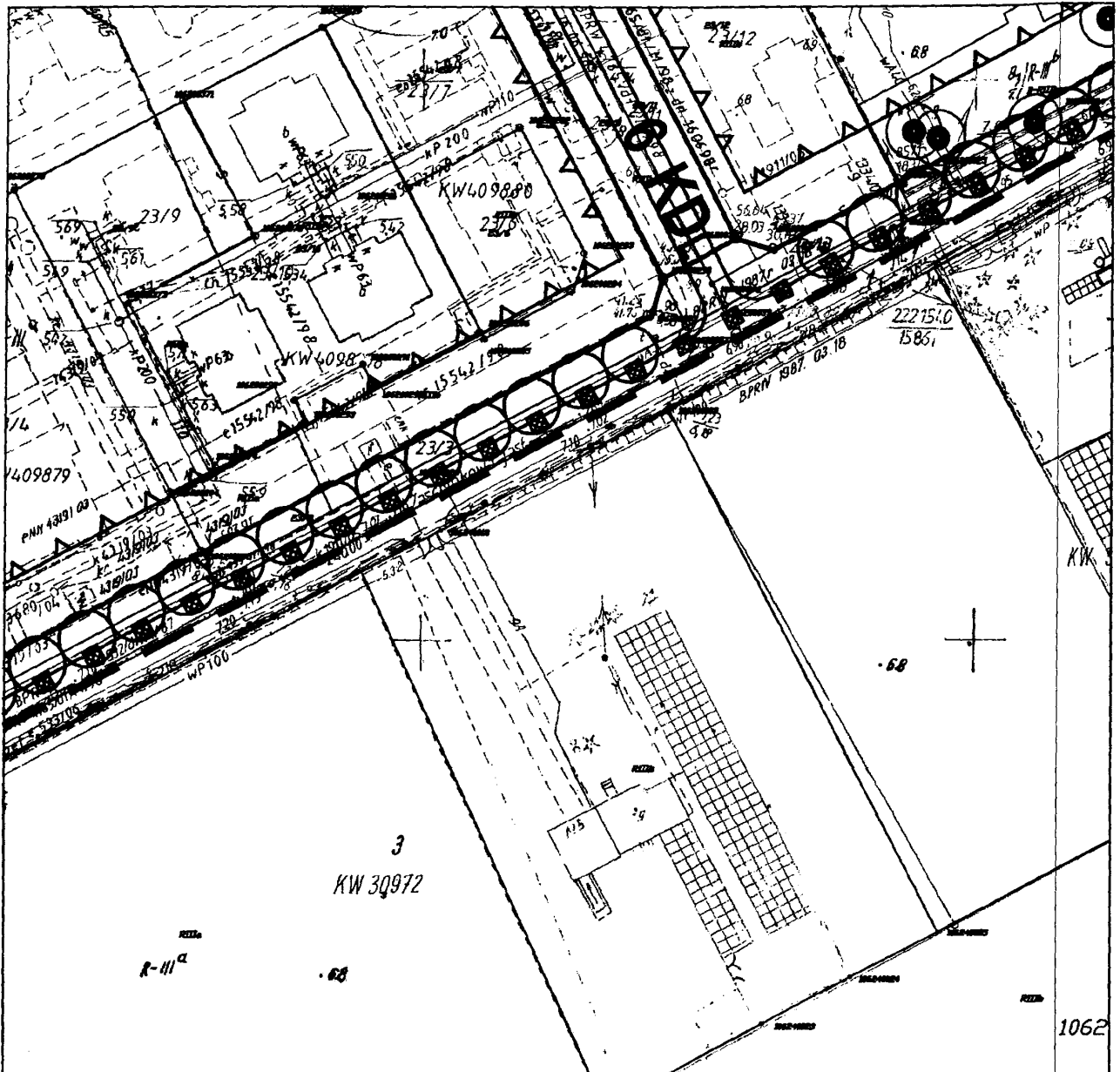




25

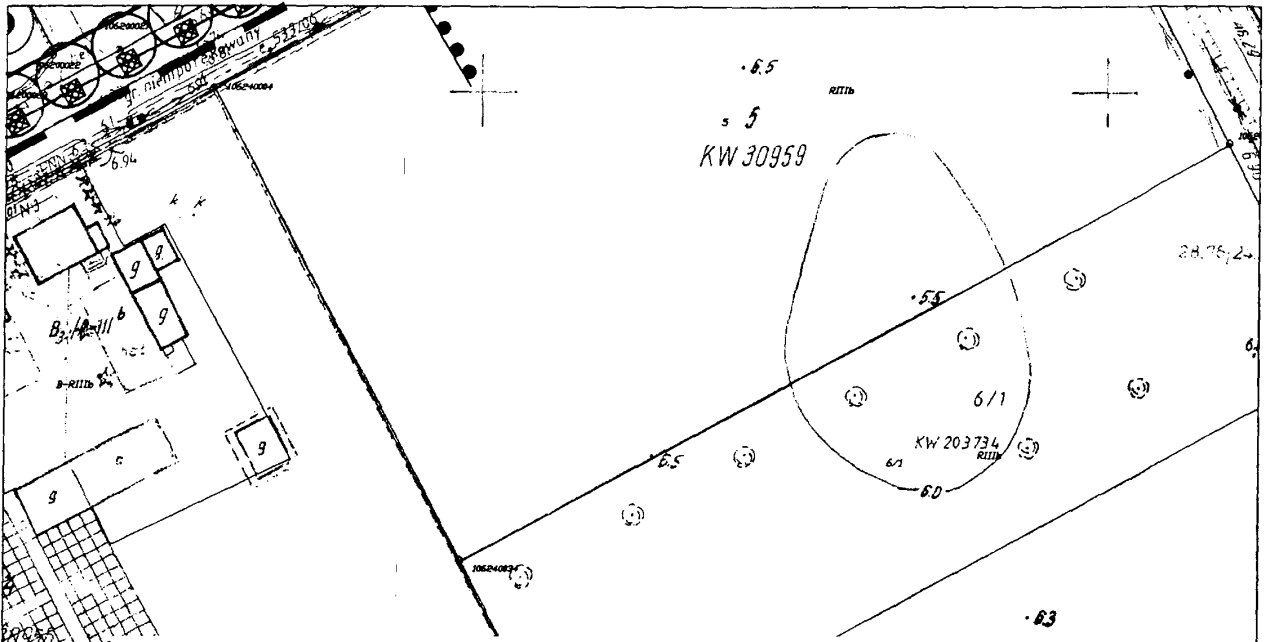
1-06-24

2/2



26

1062



# RYSUNEK PLANU

skala 1:1000

# GADER

GADER Sp. z o.o. 00-029 Warszawa, ul. Nowy Swiat 21/9, tel. 8265642

## autorzy

mgr inż. arch. Zbigniew Garbowski	1153/90
dr inż. arch. Małgorzata Mirecka	WA-339
dr inż. arch. Tomasz Majda	
mgr inż. Anna Bramson	ST-53/85 Maz/IE/49/71/01
inż. Marianna Końska	St 48/72
współpraca:	
inż. Waldemar Maciąg	

7:1  
KW 31002c  
4

ZAŁĄCZNIK NR 1  
do Uchwały Nr LXVII/2082/2009  
Rady m. st. Warszawy  
z dnia 26 listopada 2009 r.w sprawie

**MIEJSCOWEGO PLANU ZAGOSPODAROWANIA  
PRZESTRZENNEGO  
W REJONIE OSIEDLA ZAŚCIANKOWA WSCHÓD  
w Dzielnicy Wilanów m. st. Warszawy**

*Przewodniczący Rady m. st. Warszawy*

**RYSUNEK PLANU**

SKALA 1:1000

Główny Projektant Planu: GADER Sp. z o.o.  
mgr inż. arch. Zbigniew Garbowski  
Nr uprawnień: 1153/90

Arkusz Nr 1

Publikacja dokonana w:

Dz. U. Województwa Mazowieckiego Nr .....  
z dnia .....

28

Załącznik nr 2  
do uchwały nr LXVII/2082/2009  
Rady m. st. Warszawy  
z dnia 26 listopada 2009r.

Rozstrzygnięcie w sprawie rozpatrzenia uwag zgłoszonych do projektu  
miejscowego planu zagospodarowania przestrzennego w rejonie osiedla ZAŚCIANKOWA WSCHÓD  
nie uwzględnionych przez Prezydenta m. st. Warszawy

Lp.	Data wpływu uwagi	Zgłaszający Nazwisko i imię lub nazwa jednostki organizacyjnej	Treść uwagi	Oznaczenie nieruchomości, której dotyczy uwaga	Ustalenia projektu planu	Rozstrzygnięcie Prezydenta Miasta w sprawie rozpatrzenia uwagi	Rozstrzygnięcie Rady Miasta w sprawie uwag nieuwzględnionych		Uzasadnienie do uwag nieuwzględnionych
							Uwzględniona	Nieuwzględniona	
1	2	3	4	5	6	7	8	9	10
1.	9.07.09 13.07.09	Urząd Miasta Stołecznego Warszawy Biuro Gospodarki Nieruchomościami	1. Konieczność wypłacenia odszkodowań w wys. ok. 40 mln zł właścicielom działek, które przejdą na rzecz m. st. Warszawy w związku z koniecznością wydzielenia działek pod nowoprojektowane drogi. 2. § 4 pkt 4 – warunek wyposażenia działki budowlanej w urządzenia infrastruktury technicznej spełniające wymogi realizacji obiektów budowlanych może uniemożliwić dokonanie podziałów nieruchomości.	Obszar w granicach planu	Obszar w granicach planu	1. Nie uwzględniono  2. Nie uwzględniono		1. Nie uwzględniono  2. Nie uwzględniono	1. Nie jest to uwaga do planu, a jedynie informacja o spodziewanych skutkach finansowych uchwalenia planu  2. Definicja działki budowlanej zawarta jest w art. 2. ust. 12 ustawy z dnia 27 marca 2003r. o planowaniu i zagospodarowaniu przestrzennym (Dz.U. Nr 80, poz. 717 z późn. zmianami) i wynika z niej konieczność wyposażenia jej w urządzenia infrastruktury technicznej.
2.	19.06.09	Robert Grudziński	Wykreślenie z § 20 ust. 1 sformułowania „Ścieżka rowerowa zalecana po zachodniej stronie ulicy” (zachodnia strona ul. Sytej znajduje się poza granicami planu).	Ul. Syta	3KDZ	Nie uwzględniono		Nie uwzględniono	Zapis nie ma charakteru obligatoryjnego – jest jedynie zaleceniem. Obecny przekrój ul. Sytej nie pozwala na ustalenie budowy ścieżki rowerowej po wschodniej stronie ulicy. Ze względu na potrzebę jej poprowadzenia przyjęto formę zalecenia – do ewentualnego wykorzystania w planie dla terenów sąsiednich.
3.	21.07.09	Lech Ziemkiewicz	1. § 10 ust. 4 pkt 1 – zastąpienie obecnego brzmienia na „1) zabudowy mieszkaniowej z dopuszczeniem zabudowy usługowej – 1,0”  2. § 10 ust. 5 pkt 4 – wykreślenie wyrazów „zakazuje się stosowania dachów płaskich, ustala się kąt nachylenia dachu 30°-45°”  3. § 15 pkt 6 – dla terenu oznaczonego na rysunku planu symbolem 9M/U: a) pkt 2 ppkt 3 – zmiana wskaźnika maksymalnej intensywności zabudowy z 0,6 na 1,0. b) pkt 2 ppkt 7 – wykreślenie wyrazów „w budynkach mieszkalnych zakazuje się stosowania dachów płaskich, ustala się kąt nachylenia dachu 30°-45°”	Dz. nr ew. 17/1, 17/2 obręb 1-06-20	9M/U	1. Nie uwzględniono  2. Nie uwzględniono w części  3a) Nie uwzględniono  3b) Nie uwzględniono w części		1. Nie uwzględniono  2. Nie uwzględniono w części  3a) Nie uwzględniono  3b) Nie uwzględniono w części	1. Przyjęte w projekcie planu wskaźniki intensywności zabudowy są wypadkową poniższych warunków: - zapewnienia min. 40% powierzchni biologicznie czynnej, - ograniczenia maksymalnej wysokości zabudowy do 12m, - analizy obecnego stanu zagospodarowania, - położenia terenu objętego planem na terenach zalewowych, - ustaleń obowiązującego planu miejscowego. Na tej podstawie ustalono w projekcie planu wskaźnik intensywności zabudowy 0,6. Jest on zgodny z ustaleniami Studium uwarunkowań i kierunków zagospodarowania przestrzennego m. st. Warszawy, (uchwała nr LXXXII/ 2746/2006 Rady m. st. Warszawy z dnia 10 października 2006r.). Obowiązek zapewnienia zgodności planu z ustaleniami studium wynika z art. 20. ust. 1 ustawy z dnia 27 marca 2003r. o planowaniu i zagospodarowaniu przestrzennym. 2. Zmienia się ustalenie planu na treść następującą: w budynkach mieszkalnych dopuszcza się stosowanie dachów płaskich i spadzistych o kącie nachylenia dachu 30°-45°
4.	21.07.09	Marta Sankowska	1. j.w. 2. j.w. 3. § 15 pkt 6 – dla terenu oznaczonego na rysunku planu symbolem 11M/U: a) pkt 2 ppkt 3 – zmiana wskaźnika maksymalnej intensywności zabudowy z 0,6 na 1,0. b) pkt 2 ppkt 7 – wykreślenie wyrazów „w budynkach mieszkalnych zakazuje się stosowania dachów płaskich, ustala się kąt nachylenia dachu 30°-45°”	Dz. nr ew. 22 obręb 1-06-20	11M/U	1. Nie uwzględniono 2. Nie uwzględniono w części  3a) Nie uwzględniono  3b) Nie uwzględniono w części		1. Nie uwzględniono 2. Nie uwzględniono w części  3a) Nie uwzględniono  3b) Nie uwzględniono w części	1. Jw. 2. Jw. 3a), 3b) Jw.

5.	21.07.09	Leontyna Królak	1. j.w. 2. j.w. 3. § 15 pkt 6 – dla terenu oznaczonego na rysunku planu symbolem 6M/U: a) pkt 2 ppkt 3 – zmiana wskaźnika maksymalnej intensywności zabudowy z 0,6 na 1,0. b) pkt 2 ppkt 7 – wykreślenie wyrazów „w budynkach mieszkalnych zakazuje się stosowania dachów płaskich, ustala się kąt nachylenia dachu 30°-45°”	Dz. nr ew. 14 obręb 1-06-20	6M/U	1. Nie uwzględniono 2. Nie uwzględniono w części  3a) Nie uwzględniono  3b) Nie uwzględniono w części	1. Nie uwzględniono 2. Nie uwzględniono w części  3a) Nie uwzględniono  3b) Nie uwzględniono w części	1. Jw. 2. Jw.  3a), 3b) Jw.
6.	17.07.09	INART S.A. Izabela Bielicka	1. j.w. 2. j.w. 3. § 15 pkt 7 – dla terenu oznaczonego na rysunku planu symbolem 6M/U: a) pkt 2 ppkt 3 – zmiana wskaźnika maksymalnej intensywności zabudowy z 0,6 na 1,0. b) pkt 2 ppkt 7 – wykreślenie wyrazów „w budynkach mieszkalnych zakazuje się stosowania dachów płaskich, ustala się kąt nachylenia dachu 30°-45°” 4. § 15 pkt 7 – dla terenu oznaczonego na rysunku planu symbolem 7M/U: a) pkt 2 ppkt 3 – zmiana wskaźnika maksymalnej intensywności zabudowy z 0,6 na 1,0. b) pkt 2 ppkt 7 – wykreślenie wyrazów „w budynkach mieszkalnych zakazuje się stosowania dachów płaskich, ustala się kąt nachylenia dachu 30°-45°”	Dz. nr ew. 15 obręb 1-06-20	6M/U 7M/U	1. Nie uwzględniono 2. Nie uwzględniono w części  3a) Nie uwzględniono  3b) Nie uwzględniono w części  4a) Nie uwzględniono  4b) Nie uwzględniono w części	1. Nie uwzględniono 2. Nie uwzględniono w części  3a) Nie uwzględniono  3b) Nie uwzględniono w części  4a) Nie uwzględniono  4b) Nie uwzględniono w części	1. Jw. 2. Jw.  3a), 3b) Jw.  4a) i 4b) analogicznie do 3a) i 3b)
7.	21.07.09	Spółdzielnia Mieszkaniowa Wola Zarząd	1. Droga 14 KD <sub>0</sub> stoi w kolizji z wewnętrzną drogą osiedlową. Krzyżując się z nią, nie stanowi żadnego dodatkowego rozwiązania komunikacyjnego i dubluje dojazd, który może być realizowany drogą wewnętrzną – osiedlową. 2. Plac manewrowy – kolduje z planowaną w przyszłości inwestycją budynku apartamentowego. Ogranicza możliwość zabudowy ze względu na bezpośrednie oddziaływanie na wskaźniki: intensywności zabudowy, terenów biologicznie czynnych i terenów zabudowanych.	Dz. nr ew. 21/19, 21/20, 21/21, 21/22, 21/23, 21/24 obręb 1-06-20	14 KD <sub>0</sub> 12M/U 13U	1. Nie uwzględniono  2. Nie uwzględniono w części	1. Nie uwzględniono  2. Nie uwzględniono w części	1. Droga 14KD <sub>0</sub> nie może zostać zlikwidowana, gdyż stanowi jedyną możliwość dojazdu do południowej części terenu 13U, położonego wzdłuż ul. Czerniakowskiej-Bis. 2. Plac manewrowy zostanie zorganizowany po wschodniej stronie ulicy 14 KD <sub>0</sub> .
8.	24.07.09	Kazimierz Bednarski	1. Ustalić współczynniki intensywności zabudowy na obszarach: M/U na 1,0 i U na 2,4 oraz maksymalną wysokość zabudowy na obszarze U na 5 kondygnacji i 17 lub 18m. 2. Dopuszczyć na obszarze U obok zabudowy usługowej zabudowę mieszkaniową jako podstawową (ewentualnie narzucić usługi w parterze) a jeżeli z jakichś przyczyn formalnych jest to niemożliwe, dopuścić na obszarze U zabudowę mieszkaniową jako uzupełniającą. 3. Ustalić wskaźniki miejsc parkingowych na obszarze U na 2 – 4 miejsc parkingowych/100m <sup>2</sup> powierzchni użytkowej dla usług, handlu i biur, lub 1 miejsce/ mieszkanie. 4. Usunąć zapis § 11 pkt 2 ppkt 6 nakazujący dostosowanie lokalizacji nowych budynków na działkach do istniejącego drzewostanu i ukształtowania terenu.	Obszar w granicach planu	Obszar w granicach planu	1. Nie uwzględniono  2. Nie uwzględniono  3. Nie uwzględniono  4. Nie uwzględniono	1. Nie uwzględniono  2. Nie uwzględniono  3. Nie uwzględniono  4. Nie uwzględniono	1. Przyjęte w projekcie planu wskaźniki intensywności zabudowy są wypadkową poniższych uwarunkowań: - zapewnienia min. 40% powierzchni biologicznie czynnej, - ograniczenia maksymalnej wysokości zabudowy do 12m, - analizy obecnego stanu zagospodarowania, - położenia terenu objętego planem na terenach zalewowych, - ustaleń obowiązującego planu miejscowego. Na tej podstawie ustalono w projekcie planu wskaźnik intensywności zabudowy dla terenów mieszkaniowych 0,6. I dla terenów usługowych 1,6. Parametry te są zgodne z ustaleniami Studium uwarunkowań i kierunków zagospodarowania przestrzennego m. st. Warszawy, (Uchwała Nr LXXII/2746/2006 Rady m. st. Warszawy z dnia 10 października 2006r.). Obowiązek zapewnienia zgodności planu z ustaleniami studium wynika z art. 20. ust. 1 ustawy z dnia 27 marca 2003r. o planowaniu i zagospodarowaniu przestrzennym. 2. Zgodnie z Prawem ochrony środowiska zabudowę należy chronić przed hałasem. Tereny wzdłuż ul. Czerniakowskiej-Bis będą narażone na przekroczenie wartości progowych hałasu dla zabudowy mieszkaniowej. 3. Wskaźniki parkingowe w projekcie planu ustalono zgodnie ze studium uwarunkowań i kierunków zagospodarowania przestrzennego m. st. Warszawy. 4. Teren objęty planem znajduje się w sąsiedztwie obszarów Natura 2000 (istniejącego – Dolina Środkowej Wisły i projektowanego Łąki Wilanowskiej), wymaga więc szczególnych regulacji w zakresie ochrony przyrody. Obserwacja praktyki inwestycyjnej ostatnich lat pozwala stwierdzić, że nowe realizacje rozpoczynają się zazwyczaj wycięciem drzew na

									działce, pomimo opłat z tym związanych. Ustalenie dodatkowej ochrony w planie jest zatem jedynym narzędziem, które może ochronić nieliczne, pozostałe w tym rejonie drzewa.
9.	24.07.09	Maciej Włodarczyk	<p>1. Nieznaczne zwiększenie intensywności zabudowy w całym obszarze opracowanego planu:</p> <p>a) na obszarze przeznaczonym pod zabudowę mieszkaniową (oznaczonym M/U) do 0,8 lub więcej.</p> <p>b) wzdłuż ul. Czerniakowskiej-Bis w terenie usługowym (oznaczonym U) do 2,0 lub więcej.</p> <p>c) ustalenie maksymalnej wysokości zabudowy na terenie usługowym (oznaczonym U) na 4 lub więcej kondygnacji, tj. 15m lub więcej.</p> <p>d) wprowadzenie w terenie usługowym (oznaczonym U) minimalnej wysokości zabudowy 3 kondygnacje.</p> <p>2. Poszerzenie pasa strefy zabudowy usługowej (oznaczonej U) do szerokości 80m od ul. Czerniakowskiej-Bis co najmniej tam, gdzie nie ma ulicy 14KD<sub>0</sub> (w miejscu, gdzie jest ulica 14KD<sub>0</sub> można pozostawić granicę obszaru opartą o tę ulicę).</p> <p>3. Dopuszczenie na działkach przy ul. Czerniakowskiej-Bis obok zabudowy usługowo – handlowej także zabudowy mieszkaniowej wielorodzinnej (nie jednorodzinnej) jako podstawowej, przy zachowaniu funkcji usługowo-handlowej co najmniej w parterach budynków od strony ulicy Czerniakowskiej-Bis, czyli zamiast strefy U strefa U/MW.</p> <p>4. Poprowadzenie pierwszej drogi lokalnej (14KDd), równoległej do ulicy Czerniakowskiej-Bis, tak aby w przypadku niewielkich działek (do 3000m<sup>2</sup>) z których część gruntu będzie zajęta pod ul. Czerniakowską-bis unikać zajmowania gruntu również na drugim krańcu tych działek pod drogę 14KDd oraz w miarę możliwości w przypadku niewielkich działek unikać dzielenia ich drogą lub linią rozgraniczającą różne rodzaje zabudowy.</p> <p>5. Zmniejszenie minimalnej szerokości działki dla zabudowy wielorodzinnej do 22m.</p> <p>6. Ustalenie wskaźników parkingowych:</p> <p>a) dla biur i urzędów: 2 – 3 miejsc parkingowych / 100m<sup>2</sup> powierzchni użytkowej</p> <p>b) dla handlu i usług: 2,5 – 4 miejsc parkingowych / 100m<sup>2</sup> powierzchni użytkowej</p> <p>7. Dopuszczenie realizacji zjazdów na działki z ul. Czerniakowskiej-Bis do położonych wzdłuż niej nieruchomości w strefie usługowej (oznaczonej U).</p> <p>8. Usunięcie zapisów nie pozwalających na racjonalne wykorzystanie terenu, tj. § 8 pkt 3 i 4 oraz w szczególności § 11 pkt 2 ppkt 6.</p> <p>9. W przypadku zabudowy w strefie usługowej (U) nie narzucanie (jak to jest w § 9 pkt 6 ppkt 3) że szklidy mają znajdować się wyłącznie w parterze i dopuszczenie szklid i neonów również na wyższych kondygnacjach.</p>	Obszar w granicach planu	Obszar w granicach planu	<p>1. Nie uwzględniono</p> <p>2. Nie uwzględniono</p> <p>3. Nie uwzględniono</p> <p>4. Nie uwzględniono</p> <p>5. Nie uwzględniono w części</p> <p>6. Nie uwzględniono</p> <p>7. Nie uwzględniono</p> <p>8. Nie uwzględniono</p> <p>9. Nie uwzględniono</p>	<p>1. Nie uwzględniono</p> <p>2. Nie uwzględniono</p> <p>3. Nie uwzględniono</p> <p>4. Nie uwzględniono</p> <p>5. Nie uwzględniono w części</p> <p>6. Nie uwzględniono</p> <p>7. Nie uwzględniono</p> <p>8. Nie uwzględniono</p> <p>9. Nie uwzględniono</p>	<p>1a), 1b), 1c). – uzasadnienie jak wyżej w pkt 1.</p> <p>1d) Wysokość kondygnacji w budynkach usługowych jest większa niż w budynkach mieszkalnych – ustalenie minimalnej liczby kondygnacji na 3 mogłoby spowodować, że przy jednoczesnym, wynikającym ze studium, ograniczeniu wysokości do 12m realizacja budynków usługowych byłaby niemożliwa.</p> <p>2. Nie było uwagi od właścicieli działek – bezpośrednio zainteresowanych. Zmiana taka skutkowałaby koniecznością powtórnego wyłożenia.</p> <p>3. Zgodnie z Prawem ochrony środowiska zabudowę należy chronić przed hałasem. Tereny wzdłuż ul. Czerniakowskiej-Bis będą narażone na przekroczenie wartości progowych hałasu dla zabudowy mieszkaniowej.</p> <p>4. Ulicę tę poprowadzono na granicy potencjalnej uciążliwości ul. Czerniakowskiej-Bis, tak aby oddzielała tereny mieszkaniowe od usługowych. Działki położone przy tej ulicy mają charakter dawnych podziałów rolnych, ciągnących się od Wału Zawadowskiego do ul. Bruzdowej.</p> <p>5. Średnia szerokość frontu działek zabudowy wielorodzinnej istniejącej na terenie opracowania wynosi około 3m, ustalenie planu jest zatem zgodne z istniejącymi podziałami. Biorąc pod uwagę gabaryty budynku wielorodzinnego szerokość frontu działki można zmniejszyć do 28m. Proponowana w uwadze szerokość 22m jest właściwa raczej dla zabudowy jednorodzinnej.</p> <p>6. Wskaźniki parkingowe w projekcie planu ustalono zgodnie ze studium uwarunkowań i kierunków zagospodarowania przestrzennego m. st. Warszawy.</p> <p>7. Nie pozwala na to klasa ulicy – główna. Jako ulica podstawowego układu transportowego miasta nie może służyć do obsługi bezpośredniego otoczenia, zgodnie z przepisami rozporządzenia Ministra Transportu i Gospodarki Morskiej z dnia 2.03.1999r. w sprawie warunków technicznych, jakim powinny odpowiadać drogi publiczne i ich usytuowanie (Dz.U. nr 43 z dnia 14.05.1999r.).</p> <p>8. Teren objęty planem znajduje się w sąsiedztwie obszarów Natura 2000 (istniejącego – Dolina Środkowej Wisły i projektowanego Łąki Wilanowskiej), wymaga więc szczególnych regulacji w zakresie ochrony przyrody. Obserwacja praktyki inwestycyjnej ostatnich lat pozwala stwierdzić, że nowe realizacje rozpoczynają się zazwyczaj wycięciem drzew na działce, pomimo opłat z tym związanych. Ustalenie dodatkowej ochrony w planie jest zatem jedynym narzędziem, które może ochronić nieliczne, pozostałe w tym rejonie drzewa.</p> <p>9. Ustalenia dotyczące reklam i szklid zostały wprowadzone do planu zgodnie z Zarządzeniem nr 961/2007 Prezydenta miasta stołecznego Warszawy z dnia 14 listopada 2007.</p>	

10.	24.07.09	SISKOM Stowarzyszenie Integracji Stolecznej Komunikacji	<p>1. W tekście planu:</p> <p>a) Nadać brzmienie § 12 pkt 6: „W zakresie komunikacji zbiorowej ustala się obsługę terenu poprzez:</p> <ul style="list-style-type: none"> <li>- komunikację tramwajową poprzez projektowaną trasę tramwajową w ciągu Czerniakowskiej-Bis lub ul. Sytej (3KZ) – Trasa Mostu na Zaporzce – Konstancin-Jeziorna;</li> <li>- komunikację autobusową doprowadzoną do istniejącej pętli Kępa Zawadowska, położonej na południe od terenu objętego planem miejscowym oraz do projektowanej zajezdni autobusów miejskich, u zbiegu ul. Czerniakowskiej-Bis i Trasy na Zaporzce z wykorzystaniem pętli awaryjnej w rejonie zespołu przystankowego Głębowa (poza planem). Przewiduje się prowadzenie tras komunikacji autobusowej w ul. Zaściankowej (2KDZ), ul. Sytej (3KDZ), Czerniakowskiej-bis (1KDG), ul. Zaściankowej (2KDZ), ul. Bruzdowej (4KDL), ul. Jarej (5KDL). Dla 4KDL i 5KDL przewiduje się obsługę autobusami klasy MINI do 10m długości”.</li> </ul> <p>b) Usunąć § 14 pkt 2.</p> <p>c) § 20, ust. 1, pkt 1KDG, ppkt „Zasady zagospodarowania przekroju poprzecznego” dodać tiret „rezerwa pod trasę tramwajową w pasie działającym – 8 m”.</p> <p>d) § 20 dodać ust. 3 w brzmieniu: „Ustala się, wykonawcy projektów dróg, ścieżek i pasów rowerowych (sieci rowerowej) są zobligowani do stosowania przepisów wyznaczonych w opracowaniu „Standardy projektowe i wykonawcze dla systemu rowerowego w m.st. Warszawie” autorstwa TransEko sp. j. opracowane na zlecenie Urzędu m.st. Warszawy, 08. 2008.</p> <p>2. W części rysunkowej:</p> <p>a) dla Czerniakowskiej-Bis (1KDG) wprowadzić trasę tramwajową w pas działający</p> <p>b) dla ul. Sytej (3KDZ) wprowadzić trasę tramwajową w jezdnię.</p>	Obszar w granicach planu	Obszar w granicach planu	<p>1a) Nie uwzględniono</p> <p>1b) 1c) Nie uwzględniono</p> <p>1d) Nie uwzględniono</p> <p>2a) 2b) Nie uwzględniono</p>	<p>1a) Nie uwzględniono</p> <p>1b) 1c) Nie uwzględniono</p> <p>1d) Nie uwzględniono</p> <p>2a) 2b) Nie uwzględniono</p>	<p>1a) Zgodnie z informacją Biura Drogownictwa Urzędu m. st. Warszawy nie planuje się prowadzenia linii tramwajowej w ul. Czerniakowskiej –Bis i w ul. Sytej, której parametry geometryczne na to nie pozwalają. Ustalenia dotyczące obsługi komunikacją autobusową opracowano na podstawie opinii Zarządu Transportu Miejskiego z dnia 21.07.2008r.</p> <p>1b) Ustalenie opracowano na podstawie opinii Zarządu Transportu Miejskiego z dnia 21.07.2008r.</p> <p>1c) Jak w pkt 1a)</p> <p>1d) Nie można w planie przywołać takiego opracowania – powstanie nowego wymagałoby wówczas zmiany planu.</p> <p>2. Jak w pkt. 1a)</p>
11.	28.07.09	Piotr i Maciej Trzewik Jerzy Pyzel Andrzej Rybarczyk	<p>1. Posługiwanie się w treści planu nazewnictwem zgodnym z brzmieniem ustawy o planowaniu przestrzennym oraz przepisów wykonawczych do tej ustawy, tj. pojęciami zgodnymi z rozporządzeniem Ministra Infrastruktury z dn. 26 sierpnia 2003r. w sprawie wymaganego zakresu projektu miejscowego planu zagospodarowania przestrzennego – zastąpienie określonego w § 4 ust. 14 pojęcia „maksymalny wskaźnik intensywności zabudowy” pojęciem „wielkości powierzchni zabudowy w stosunku do powierzchni działki albo terenu”.</p> <p>2. Doprowadzenie do zgodności z treścią ustawy o planowaniu o zagospodarowaniu przestrzennym oraz przepisów wykonawczych do tej ustawy: oznaczeń MN, MW, U i pojęć charakteryzujących parametry i wskaźniki kształtowania zabudowy w tym ujednoczenie nazewnictwa: działki budowlanej, linii zabudowy – obowiązującej i nieprzekraczalnej, frontie działki, wysokości górnej krawędzi elewacji frontowej, geometrii dachu (w tym kąta nachylenia połąci dachowych, układ połąci dachowych, układ kalenicy głównej, wysokość w kalenicy).</p> <p>3. Umożliwienie zagospodarowania terenu objętego planem w sposób umożliwiający nawiązaniem się do zabudowy już istniejącej, zwłaszcza w obrębie terenów objętych liniami rozgraniczającymi i oznaczonymi symbolem 2, 5, 6, 7, 9 i 12 M/U, tj.:</p> <p>a) przeznaczenie podstawowe: tereny zabudowy mieszkaniowej wielorodzinnej i jednorodzinnej w formie budynków wolnostojących, bliźniaczych i szeregowych</p> <p>b) określenie minimalnych powierzchni nowotworzonych działek budowlanych i minimalnej szerokości frontu działek budowlanych z podziałem wyłącznie na zabudowę wolnostojącą, bliźniaczą i szeregową bez podziału na jedno- i wielorodzinną.</p>	Dz. nr ew. 7/1, 7/2, 7/3 i 7/4 obrub 1-06-18; 101/1 i 101/3 obrub 1-06-20; 8, 9 obrub 1-06-20	1M/U 2M/U 5M/U 6M/U 7M/U 10U 1KD <sub>G</sub>	<p>1. Nie uwzględniono</p> <p>2. Nie uwzględniono</p> <p>3a) Nie uwzględniono</p> <p>3b) Nie uwzględniono</p>	<p>1. Nie uwzględniono</p> <p>2. Nie uwzględniono</p> <p>3a) Nie uwzględniono</p> <p>3b) Nie uwzględniono</p>	<p>1. Wskaźnik intensywności zabudowy jest stosowany w studium uwarunkowań i kierunków zagospodarowania przestrzennego, m. st. Warszawy oraz w planach sporządzonych na jej obszarze. Stosowanie tego samego wskaźnika w planie i w studium pozwala jednoznacznie stwierdzić zgodność obu dokumentów. Wskaźnik ten jest zdefiniowany w projekcie planu i nie powinno być wątpliwości, że nie jest tym samym co wskaźnik zabudowania terenu, o którym traktuje uwaga (stosunek powierzchni zabudowanej do powierzchni działki).</p> <p>2. Uwaga bezzasadna – używane terminy są zgodne z ustawą i rozporządzeniem przywołanym w uwadze. Projektu planu miejscowego nie dotyczą regulacje zawarte w rozporządzeniu Ministra Infrastruktury z dnia 26 sierpnia 2003r. w sprawie oznaczeń i nazewnictwa stosowanych w decyzji o ustaleniu inwestycji celu publicznego oraz w decyzji o warunkach zabudowy.</p> <p>3a) Uwaga bezzasadna – plan ustala przeznaczenie terenu pod zabudowę mieszkaniową i pozwala na realizację wszystkich typów budynków jednorodzinnych wymienionych w uwadze.</p> <p>3b) W planie przewiduje się możliwość realizacji zabudowy wielorodzinnej, należy zatem określić parametry działki dla tego typu zabudowy (zgodnie z przywoływanym rozporządzeniem)</p>



			<p>c) Zastąpienie niezgodnego z pojęciem stosowanym w ustawie o planowaniu i zagospodarowaniu przestrzennym i przepisach wykonawczych do ustawy: terminu „wskaźnik maksymalnej intensywności zabudowy 0,6” - pojęciem „wielkości powierzchni zabudowy w stosunku do powierzchni działki albo terenu – do 0,7”</p> <p>d) wprowadzenie, zgodnie z uopizp pojęć, charakteryzujących parametry i wskaźniki kształtowania zabudowy w rozbiciu na:</p> <ul style="list-style-type: none"> <li>- gabaryty budynków – do 3 kondygnacji nadziemnych</li> <li>- wysokość górnej krawędzi elewacji frontowej jej gzymsu lub attyki – do 12m,</li> <li>- geometria dachów: dachy płaskie, z dopuszczeniem stosowania dachów wielospadowych o kątach nachylenia połaci dachowych do 30°, układ kalenic głównych – równoległy do frontu działki, wysokość kalenic do 13m</li> </ul> <p>e) należy rozważyć usunięcie z tekstu planu dublujących się ustaleń ogólnych, np. § 8 ust. 6 pkt 2 czy ust. 8 pkt 3 z ustaleniami szczegółowymi, np. § 15 ust. 2 pkt 2.8</p> <p>f) usunięcie z planu martwych i niemożliwych do wyegzekwowania ustaleń, np. § 8 ust. 3</p> <p>g) usunięcie z treści planu ustaleń nie mających umocowania prawnego, np. § 8 ust. 10 pkt 1.</p>			<p>3c) Nie uwzględniono</p> <p>3d) Nie uwzględniono w części</p> <p>3e) Nie uwzględniono</p> <p>3f) Nie uwzględniono</p> <p>3g) Nie uwzględniono</p>	<p>3c) Nie uwzględniono</p> <p>3d) Nie uwzględniono w części</p> <p>3e) Nie uwzględniono</p> <p>3f) Nie uwzględniono</p> <p>3g) Nie uwzględniono</p>	<p>3c) Uzasadnienie jak w pkt 1.</p> <p>3d) Uwzględniono: wysokość zabudowy do 3 kondygnacji, dopuszczenie dachów płaskich dla zabudowy mieszkaniowej. Nie uwzględniono: zmiany ustalenia o wysokości całkowitej budynku 12m na wysokość elewacji frontowej (zgodność ze studium, które operuje wysokością zabudowy a nie elewacji), wprowadzenia obowiązku sytuowania zabudowy kalenicą równoległą do frontu działki oraz wysokości kalenic do 13m. Ustalenia planu wynikają z analizy stanu obecnego zagospodarowania, ustaleń obowiązującego planu, położenia na terenach zalewowych, obowiązku z godności ze studium. Ustalone w planie 3 kondygnacje nie wymagają całkowitej wysokości zabudowy większej niż 12m.</p> <p>3e) Z tekstu planu nie zostaną usunięte ustalenia szczegółowe dla poszczególnych terenów – plan ma służyć do realizacji inwestycji do czego niezbędne jest wydawanie wypisów z planu. Przyjęta forma tekstu jest zgodna z powszechnie stosowaną i ułatwia korzystanie z planu zarówno urzędnikom jak i inwestorom.</p> <p>3f) Ustalenia te nie są martwe – dotyczą ochrony drzew. Teren objęty planem znajduje się w sąsiedztwie obszarów Natura 2000 (istniejącego – Dolina Środkowej Wisły i projektowanego Łąki Wilanowskiej), wymaga więc szczególnych regulacji w zakresie ochrony przyrody. Obserwacja praktyki inwestycyjnej ostatnich lat pozwala stwierdzić, że nowe realizacje rozpoczynają się zwykle wycięciem drzew na działce, pomimo opłat z tym związanych. Ustalenie dodatkowej ochrony w planie jest zatem jedynym narzędziem, które może ochronić nieliczne, pozostałe w tym rejonie drzewa.</p> <p>3g) Ochrona przeciwpowodziowa została ustalona w planie zgodnie ze studium uwarunkowań i kierunków zagospodarowania przestrzennego m. st. Warszawy.</p>
12.	23.07.09.	Jasiński Kruszewski Architekci sp. z o. o.	<p>1. Proponowana intensywność zabudowy dla terenów zabudowy mieszkaniowej z dopuszczeniem zabudowy usługowej określona współczynnikiem 0,6 jest za niska – obecnie plan miejscowy dopuszcza intensywność 0,9.</p> <p>2. Proponowane wskaźniki parkingowe dla mieszkań większych niż 120m<sup>2</sup> tj. 3 lub 4 miejsca na mieszkanie są za duże (max. 2 miejsca). Brakuje jednocześnie zatok parkingowych wzdłuż projektowanych ulic.</p> <p>3. Projekt planu miejscowego jest wykonywany na nieaktualnej mapie zasadniczej (aktualna na rok 2005), przez co nie uwzględnia istniejącej nowej zabudowy i zabudowy projektowanej z ostatnich czterech lat – okresu intensywnego rozwoju całego Wilanowa.</p>	Dz. nr ew. 19/2, 18/5, 18/6 obręb 1-06-20 Cały obszar planu	Cały obszar planu	<p>1. Nie uwzględniono</p> <p>2. Nie uwzględniono</p> <p>3. Nie uwzględniono</p>	<p>1. Nie uwzględniono</p> <p>2. Nie uwzględniono</p> <p>3. Nie uwzględniono</p>	<p>1. Przyjęte w projekcie planu wskaźniki intensywności zabudowy są wypadkową niższych uwarunkowań:</p> <ul style="list-style-type: none"> <li>- zapewnienia min. 40% powierzchni biologicznie czynnej,</li> <li>- ograniczenia maksymalnej wysokości zabudowy do 12m,</li> <li>- analizy obecnego stanu zagospodarowania,</li> <li>- położenia terenu objętego planem na terenach zalewowych,</li> <li>- ustaleń obowiązującego planu.</li> </ul> <p>Na tej podstawie ustalono w projekcie planu wskaźnik intensywności zabudowy 0,6. Jest on zgodny z ustaleniami Studium uwarunkowań i kierunków zagospodarowania przestrzennego m. st. Warszawy, (uchwała nr LXXII/2746/2006 Rady m. st. Warszawy z dn. 10.10.2006r.). Obowiązek zapewnienia zgodności planu z ustaleniami studium wynika z Art. 20. ust. 1 ustawy z dn. 27 marca 2003r. o planowaniu i zagospodarowaniu przestrzennym.</p> <p>2. Wskaźniki parkingowe w projekcie planu ustalono zgodnie ze studium uwarunkowań i kierunków zagospodarowania przestrzennego m. st. Warszawy.</p> <p>3. Zgodnie z ustawą z dn. 27 marca 2003r. o planowaniu i zagospodarowaniu przestrzennym projekt planu opracowano na urzędowej kopii mapy zasadniczej, pochodzącej z państwowego zasobu geodezyjnego i kartograficznego.</p>

13.	23.07.09	Robert Wiktor	<p>1. Prośba o wykreślenie nieuzasadnionego zapisu ograniczającego ilość klatek schodowych do jednej dla terenu 9M/U.</p> <p>2. Współczynnik intensywności zabudowy dla terenu 9M/U o wartości 1,0 (proponowany 0,6 jest zbyt niski).</p> <p>3. Dla terenu 13/U maksymalna wysokość zabudowy 15m i ilość kondygnacji 4.</p> <p>4. Tereny 13/U i 9M/U - zbyt daleko idąca ingerencja projektantów planu w swobodę kształtowania przestrzeni (nieuzasadnione ograniczanie kolorystyki dachów, tynków, materiałów pokryciowych i elewacyjnych).</p> <p>5. Brak rozwiązań, które połączyłyby tereny mieszkaniowe i usługowe z terenami nadwiślańskimi ponad projektowaną trasą Czerniakowską-Bis (niebezpieczeństwo, że jeśli takowe elementy nie zostaną wpisane do planu, trasa odetnie pieszą i rowerową komunikację pomiędzy terenami 9M/U i 13U a terenami zielonymi nad Wisłą).</p> <p>6. Ulica 14KDd powinna zostać przeniesiona bliżej ul. Czerniakowskiej-Bis i funkcjonować jako ulica serwisowa od ul. Czerniakowskiej-Bis.</p> <p>7. Na obszarze 13U należy dopuścić możliwość usytuowania ograniczonej liczby lokali mieszkalnych w budynkach usługowych (np. 10% pow. użytkowej) jak również lokalizację obiektów oświaty, służby zdrowia i innych nieprodukcyjnych.</p>	Dz. nr ew. 19/15 obręb 1-06-20	9M/U, cały obszar planu	<p>1. Nie uwzględniono w części</p> <p>2. Nie uwzględniono</p> <p>3. Nie uwzględniono</p> <p>4. Nie uwzględniono w części</p> <p>5. Nie uwzględniono</p> <p>6. Nie uwzględniono</p> <p>7. Nie uwzględniono</p>	<p>1. Nie uwzględniono w części</p> <p>2. Nie uwzględniono</p> <p>3. Nie uwzględniono</p> <p>4. Nie uwzględniono w części</p> <p>5. Nie uwzględniono</p> <p>6. Nie uwzględniono</p> <p>7. Nie uwzględniono</p>	<p>1. Budynek na terenie objętym planem powinien mieć charakter zabudowy willowej – jedno lub wielorodzinnej, ale o niewielkich gabarytach. Proponuje się zmienić wprowadzone ograniczenie i dopuścić budynki dwuklatkowe, przy zachowaniu pozostałych ograniczeń dotyczących zabudowy.</p> <p>2. Przyjęte w projekcie planu wskaźniki intensywności zabudowy są wypadkową poniższych uwarunkowań:</p> <ul style="list-style-type: none"> <li>- zapewnienia min. 40% powierzchni biologicznie czynnej,</li> <li>- ograniczenia maksymalnej wysokości zabudowy do 12m,</li> <li>- analizy obecnego stanu zagospodarowania,</li> <li>- położenia terenu objętego planem na terenach zalewowych,</li> <li>- ustaleń obowiązującego planu miejscowego.</li> </ul> <p>Na tej podstawie ustalono w projekcie planu wskaźnik intensywności zabudowy 0,6. Jest on zgodny z ustaleniami Studium uwarunkowań i kierunków zagospodarowania przestrzennego m. st. Warszawy, (uchwała nr LXXXII/ 2746/2006 Rady m. st. Warszawy z dnia 10 października 2006r.). Obowiązek zapewnienia zgodności planu z ustaleniami studium wynika z Art. 20. ust. 1 ustawy z dnia 27 marca 2003r. o planowaniu i zagospodarowaniu przestrzennym.</p> <p>3. Jw.</p> <p>4. Ustalenia dotyczące kolorystyki i stosowanych materiałów elewacyjnych i dachowych – zostanie rozszerzona gama kolorów i materiałów ze względu na dopuszczenie dachów płaskich.</p> <p>5. Uwaga bezzasadna – w projekcie planu wskazano miejsce budowy bezkolizyjnego przejścia pieszo-rowerowego przez ul. Czerniakowską-Bis.</p> <p>6. Ulicę tę poprowadzono na granicy potencjalnej uciążliwości ul. Czerniakowskiej-Bis, tak aby oddzielała tereny mieszkaniowe od usługowych. Jej budowa nie wyklucza realizacji jezdni serwisowej w ul. Czerniakowskiej-Bis.</p> <p>7. Zgodnie z Prawem ochrony środowiska zabudowę należy chronić przed hałasem. Tereny wzdłuż ul. Czerniakowskiej-Bis będą narażone na przekroczenie wartości progowych hałasu dla zabudowy mieszkaniowej.</p>
-----	----------	---------------	--	-----------------------------------	-------------------------------	--	--	--

Wiceprzewodniczący Rady m.st. Warszawy:  
*Marek Rojszkyk*

Załącznik nr 3  
do uchwały nr LXVII/2082/2009  
Rady m.st. Warszawy  
z dnia 26 listopada 2009r.

Sposób realizacji zapisanych w miejscowym planie zagospodarowania przestrzennego w rejonie osiedla Zaściankowa-Wschód inwestycji z zakresu infrastruktury technicznej, które należą do zadań własnych m.st. Warszawy oraz zasady ich finansowania zgodnie z przepisami o finansach publicznych

I. Sposób realizacji zapisanych w miejscowym planie zagospodarowania przestrzennego w rejonie osiedla Zaściankowa-Wschód inwestycji z zakresu infrastruktury technicznej, które należą do zadań własnych m.st. Warszawy:

Miejscowy plan zagospodarowania przestrzennego w rejonie osiedla Zaściankowa-Wschód obejmuje teren położony w północno-wschodniej części Dzielnicy Wilanów o powierzchni około 39,2 ha. Od północy i południa sąsiaduje on z terenami przeznaczonymi w obowiązujących planach miejscowych pod zabudowę

mieszkaniową i usługową, w dużej części niezagospodarowanymi. Od wschodu sąsiaduje z doliną Wisły, a od zachodu z zabudową mieszkaniową osiedla „Zawady Zaściankowa”. Podstawowym typem zabudowy jest na obszarze objętym planem miejscowym zabudowa mieszkaniowa jednorodzinna, uzupełniona budynkami wielorodzinnym, niskimi. Część tego obszaru jest jeszcze niezabudowana, częściowo użytkowana rolniczo, częściowo pozostawiona jako nieużytki. Ma on zatem rezerwy terenowe dla rozwoju obecnych i nowych funkcji.

Nowe inwestycje z zakresu infrastruktury technicznej będą obejmowały:

- Budowę wyznaczonych w planie nowych dróg publicznych – ulic zbiorczych, lokalnych i dojazdowych wraz z urządzeniem ścieżek rowerowych oraz placu publicznego;
- Przebudowy, modernizacje lub remonty istniejących dróg publicznych: ulic zbiorczych, lokalnych i dojazdowych (kategorii gminnej), pozostających w zarządzie Zarządu Dróg Miejskich;
- Przebudowę, modernizację i rozbudowę sieci wodociągowych i kanalizacyjnych (sanitarnej i deszczowej), będących w zarządzie MPWiK oraz budowę pośredniej – stałej pompowni ścieków w miejscu istniejącej, tymczasowej pompowni, u zbiegu ul. Sytej i Jarej.

Celem planu jest stworzenie warunków dla zrównoważonego rozwoju i realizacji polityki inwestycyjnej na terenach rozwojowych dzielnicy Wilanów, mającej doprowadzić do powstania zorganizowanej, wyposażonej w infrastrukturę techniczną i usługową jednostki osadniczej, przy jednoczesnej ochronie wartości przyrodniczych i krajobrazowych. Plan w znacznym stopniu honoruje ustalenia obowiązujących na tym terenie dokumentów (miejscowego planu ogólnego zagospodarowania przestrzennego obszaru Zawad i Kępy Zawadowskiej (Dz. Urz. Woj. Mazowieckiego Nr 259 z dnia 4.10.2002r. poz. 6635, 6636, 6662), miejscowego planu zagospodarowania przestrzennego osiedla „Zawady Zaściankowa” (Dz. Urz. Woj. Warsz. Nr 22 z dnia 17.04.1998r. poz. 69)), zachowując dotychczasowe przeznaczenie terenów przede wszystkim pod zabudowę mieszkaniową z usługami. Nowe tereny inwestycyjne, przeznaczane pod usługi, obejmują pas wzdłuż projektowanej ul. Czerniakowskiej-Bis.

Podstawą prawną realizacji zadań własnych Miasta, zapisanych w miejscowym planie zagospodarowania przestrzennego są zapisy:

- Strategii Rozwoju Miasta Stołecznego Warszawy do 2020 roku (uchwała nr LXII/1789/2005 Rady Miasta Stołecznego Warszawy z dnia 24 listopada 2005r.). Miejscowy plan zagospodarowania przestrzennego w rejonie osiedla Zaściankowa-Wschód stwarza warunki przestrzenne do realizacji celów operacyjnych zapisanych w strategii, a w szczególności:
  - Celu operacyjnego 1.3. – Wspieranie budownictwa mieszkaniowego oraz modernizacji istniejących budynków – poprzez przygotowanie planistyczne terenów rozwojowych pod budownictwo mieszkaniowe.
  - Celu operacyjnego 1.5. – Zapewnienie wysokiej jakości usług infrastrukturalnych – poprzez ustalenia dotyczące rozbudowy i modernizacji systemów infrastruktury technicznej.
  - Celu operacyjnego 1.6. – Zapewnienia sprawnego i bezpiecznego przemieszczania się w mieście osób i towarów – poprzez stworzenie warunków przestrzennych dla realizacji ul. Czerniakowskiej –Bis.
- Studium uwarunkowań i kierunków zagospodarowania przestrzennego m. st. Warszawy (uchwała nr LXXXII/2746/2006 Rady m. st. Warszawy z dnia 10 października 2006r.).

Dla terenów objętych planem studium przewiduje przeznaczenie terenu pod zabudowę mieszkaniową z przewagą zabudowy jednorodzinnej (M2). Na terenach tych ustala się priorytet dla lokalizowania funkcji mieszkaniowej i niezbędnych inwestycji celu publicznego z zakresu infrastruktury społecznej oraz dopuszcza się lokalizowanie funkcji usługowej, z zaleceniem by udział tej funkcji wynosił do 40% powierzchni zabudowy na terenie. Przewidziano również budowę ul. Czerniakowskiej-Bis.

Przewidziane w planie inwestycje mogą być realizowane w różnych formach organizacyjno-prawnych np. poprzez powołanie jednostek organizacyjnych, działających na zasadach partnerstwa publiczno-prywatnego, zgodnie z ustawą z dnia 28 lipca 2005r. o partnerstwie publiczno-prywatnym (Dz.U. z dnia 6 września 2005r. Nr 169, poz. 1420).

Inwestycje z zakresu infrastruktury technicznej mogą być realizowane przez miejskie jednostki organizacyjne, takie jak Zarząd Dróg Miejskich, miejskie Przedsiębiorstwo Wodociągów i Kanalizacji oraz inne przedsiębiorstwa (spółki) realizujące ww. zadania.

## II. Zasady finansowania zadań, należących do zadań własnych m.st. Warszawy

Zgodnie z ustawą z dnia 27 marca 2003r. o planowaniu i zagospodarowaniu przestrzennym przed skierowaniem projektu planu do uzgodnień i opiniowania została opracowana prognoza skutków finansowych uchwalenia planu zagospodarowania przestrzennego w rejonie osiedla Zaściankowa-Wschód (marzec 2008 rok). Z opracowanej do projektu planu prognozy skutków finansowych uchwalenia planu wynika, że:

- W latach 2009 – 2013 trzeba zaangażować ok. 41,4 mln złotych, z czego w okresie najbliższych 2 lat od uchwalenia planu, co najmniej 31,0 mln. zł dla zabezpieczenia terenów na cele publiczne (w tym ok. 11,0mln. zł na cele publiczne nie związane z obsługą obszaru objętego planem tj. na przedsięwzięcia ogólno-miejskie).
- W tych samych latach 2009 – 2013 można liczyć na wpływy do budżetu w wysokości maksimum 4,4 mln. zł, zaś w całym okresie objętym prognozą (2009 – 2024) wpływy te mogą osiągnąć wielkość, w zależności od wariantu: ok. 37,8 mln. zł albo ok. 23,4 mln. zł.
- Zrównoważenie korzyści i kosztów dla budżetu miasta w rezultacie uchwalenia planu może nastąpić (w zależności, od jakich terenów będą pobierane opłaty adiacenckie) po 17 lub 26 latach od uchwalenia planu (2025r. lub 2034r.), a jeżeli nie brać pod uwagę kosztów wykupu terenów pod obiekty ogólno-miejskie, to po 5 lub 8 latach od uchwalenia planu (2013r. lub 2016r.)

W wieloletnim planie inwestycyjnym m.st. Warszawy na lata 2009 – 2013 nie zostały wymienione imiennie żadne inwestycje na terenie objętym planem. Dla całej dzielnicy Wilanów uwzględnione zostały:

- C/WIL/I/1/6 – Budowa ulic gminnych, w tym wykupy gruntów w dzielnicy Wilanów – w roku 2009 – 450 000zł, do roku 2013 – 2 220 043zł.
- C/WIL/I/1/16 – Przebudowa i budowa oświetlenia dróg gminnych w dzielnicy Wilanów – w roku 2009 – 100 000zł. W kolejnych latach do roku 2013 nie przewidziano na ten cel więcej środków.

Zasady finansowania w/w inwestycji odbywać się będą zgodnie z przepisami ustawy o finansach publicznych poprzez wydatki inwestycyjne z budżetu miasta, zgodnie z uchwałami budżetowymi.

Wiceprzewodniczący Rady m.st. Warszawy:  
*Marek Rojszyk*

## 7005

### UCHWAŁA Nr LXVII/2101/2009

### RADY MIASTA STOŁECZNEGO WARSZAWY

z dnia 26 listopada 2009 r.

#### w sprawie zmiany nazwy i statutu Izby Wytrzeźwień w m.st. Warszawie.

Na podstawie art. 18 ust. 2 pkt 9 lit. h ustawy z dnia 8 marca 1990r. o samorządzie gminnym (Dz.U. z 2001r. Nr 142, poz. 1591, z późn. zm.<sup>1)</sup>), art. 21 ust. 1 pkt 2 i ust. 2 ustawy z dnia 30 czerwca 2005r. o finansach publicznych (Dz.U. Nr 249, poz. 2104, z późn. zm.<sup>2)</sup>) w związku z art. 39 ustawy z dnia 26 października 1982r. o wychowaniu w trzeźwości i przeciwdziałaniu alkoholizmowi (Dz.U. z 2007r. Nr 70, poz. 473, Nr 115, poz. 793 i Nr 176, poz. 1238 oraz z 2008r. Nr 227, poz. 1505) uchwała się, co następuje:

§ 1.1. Zmienia się:

- 1) nazwę Izby Wytrzeźwień w m.st. Warszawie - jednostki budżetowej m.st. Warszawy na nazwę: „Stołeczny Ośrodek dla Osób Nietrzeźwych”;
- 2) statut jednostki budżetowej, o której mowa w pkt 1 poprzez ustalenie jego nowego tekstu w brzmieniu załącznika do niniejszej uchwały.

§ 2. Wykonanie uchwały powierza się Prezydentowi m.st. Warszawy.

§ 3. Uchwała wymaga ogłoszenia w Dzienniku Urzędowym Województwa Mazowieckiego, na tablicach ogłoszeń Urzędu m.st. Warszawy i Izby Wyrzeźwien w m.st. Warszawie oraz na stronach internetowych m.st. Warszawy.

§ 4. Uchwała wchodzi w życie po upływie 14 dni od ogłoszenia.

<sup>1)</sup> Zmiany tekstu jednolitego wymienionej ustawy zostały ogłoszone w Dz.U. z 2002r. Nr 23, poz. 220, Nr 62, poz. 558, Nr 113, poz. 984, Nr 153, poz. 1271 i Nr 214, poz. 1806, z 2003r. Nr 80, poz. 717 i Nr 162, poz. 1568, z 2004r. Nr 102,

poz. 1055, Nr 116, poz. 1203 i Nr 167, poz. 1759, z 2005r. Nr 172, poz. 1441 i Nr 175, poz. 1457, z 2006r. Nr 17, poz. 128 i Nr 181, poz. 1337, z 2007r. Nr 48, poz. 327, Nr 138, poz. 974 i Nr 173, poz. 1218, z 2008r. Nr 180, poz. 1111 i Nr 223, poz. 1458 oraz z 2009r. Nr 52, poz. 420.

<sup>2)</sup> Zmiany wymienionej ustawy zostały ogłoszone w Dz.U. z 2005r. Nr 169, poz. 1420, z 2006r. Nr 45, poz. 319, Nr 104, poz. 708, Nr 170, poz. 1217 i 1218, Nr 187, poz. 1381 i Nr 249, poz. 1832, z 2007r. Nr 82, poz. 560, Nr 88, poz. 587, Nr 115, poz. 791 i Nr 140, poz. 984, z 2008r. Nr 180, poz. 1112, Nr 209, poz. 1317, Nr 216, poz. 1370 i Nr 227, poz. 1505 oraz z 2009r. Nr 19, poz. 100, Nr 62, poz. 504 i Nr 72, poz. 619 oraz Nr 79, poz. 666

Wiceprzewodniczący Rady m.st. Warszawy:  
*Marek Rojszyk*

Załącznik  
do uchwały nr LXVII/2101/2009  
Rady m.st. Warszawy  
z dnia 26 listopada 2009r.

## STATUT STOŁECZNEGO OŚRODKA DLA OSÓB NIETRZEŻWYCH

### Rozdział I Postanowienia ogólne

#### § 1.

1. Stołeczny Ośrodek dla Osób Nietrzeźwych, zwany dalej „Ośrodkiem”, jest jednostką organizacyjną miasta stołecznego Warszawy nie posiadającą osobowości prawnej.
2. Ośrodek jest jednostką budżetową w rozumieniu przepisów ustawy o finansach publicznych.
3. Ośrodek pełni funkcję izby wyrzeźwien w rozumieniu ustawy o wychowaniu w trzeźwości i przeciwdziałaniu alkoholizmowi.

#### § 2.

Ośrodek wykonuje swoje zadania na podstawie przepisów prawa, w szczególności na podstawie:

- 1) ustawy z dnia 8 marca 1990r. o samorządzie gminnym (Dz.U. z 2001r. Nr 142, poz. 1591 z późn. zm.);
- 2) ustawy z dnia 15 marca 2002r. o ustroju miasta stołecznego Warszawy (Dz.U. Nr 41, poz. 361 z późn. zm.);
- 3) ustawy z dnia 26 października 1982r. o wychowaniu w trzeźwości i przeciwdziałaniu alkoholizmowi (Dz.U. z 2007r. Nr 70, poz. 473 z późn. zm.);
- 4) ustawy z dnia 30 czerwca 2005r. o finansach publicznych (Dz.U. Nr 249, poz. 2104 z późn. zm.);
- 5) ustawy z dnia 29 września 1994r. o rachunkowości (Dz.U. z 2002r. Nr 76, poz. 694 z późn. zm.);

- 6) rozporządzenia Ministra Zdrowia z dnia 4 lutego 2004r. w sprawie trybu doprowadzania, przyjmowania i zwalniania osób w stanie nietrzeźwości oraz organizacji izb wyrzeźwien i placówek utworzonych lub wskazanych przez jednostkę samorządu terytorialnego (Dz.U. Nr 20, poz. 192 z późn. zm.);

- 7) niniejszego statutu.

#### § 3.

1. Siedzibą oraz terenem działania Ośrodka jest miasto stołeczne Warszawa.
2. Ośrodek może świadczyć swoje usługi na rzecz gmin, które powierzyły m.st. Warszawie realizację niektórych ich zadań z zakresu przeciwdziałania alkoholizmowi, pod warunkiem udziału tych gmin w kosztach realizacji powierzonego zadania.

#### § 4.

Do podstawowych zadań Ośrodka należy w szczególności:

- 1) sprawowanie opieki nad osobami nietrzeźwymi poprzez prowadzenie Działu Izba Wyrzeźwien;
- 2) prowadzenie przez Dział Przerwywania Ciągów Alkoholowych działalności terapeutycznej i ambulatoryjnej na rzecz osób deklarujących chęć przerwania ciągu alkoholowego i podjęcia dalszego leczenia;
- 3) udzielanie osobom nietrzeźwym świadczeń higieniczno – sanitarnych i lekarskich oraz pierwszej pomocy w nagłych wypadkach;

- 4) informowanie o szkodliwości nadużywania alkoholu oraz prowadzenie poradnictwa i interwencji w zakresie przeciwdziałania uzależnieniu alkoholowemu;
- 5) motywowanie osób z rozpoznany problemem alkoholowym do poddania się detoksykacji i leczeniu odwykowemu oraz udzielanie informacji o możliwościach poddania się detoksykacji i podjęcia leczenia w ośrodkach leczenia odwykowego;
- 6) współdziałanie z organizacjami rządowymi i pozarządowymi oraz kościołami i związkami wyznaniowymi w zakresie udzielania pomocy osobom dotkniętym problemem alkoholowym, oddziaływania na osoby z problemem alkoholowym oraz podnoszenia świadomości społecznej na temat przyczyn i skutków alkoholizmu;
- 7) prowadzenie działalności profilaktycznej, promowanie zdrowia i zdrowego stylu życia;
- 8) pozyskiwanie informacji dotyczących form wsparcia od podmiotów publicznych i organizacji pozarządowych zajmujących się problemami uzależnienia od alkoholu.

§ 5.

W celu realizacji swoich zadań Ośrodek współpracuje w szczególności z:

- 1) Miejską Komisją Rozwiązywania Problemów Alkoholowych i Dzielnicowymi Zespołami Rozwiązywania Problemów Alkoholowych;
- 2) placówkami leczenia odwykowego;
- 3) innymi instytucjami i organizacjami zajmującymi się przeciwdziałaniem i rozwiązywaniem problemów alkoholowych oraz ich skutków;
- 4) Policją, Strażą Miejską m.st. Warszawy i Pogotowiem Ratunkowym.

Rozdział II

**Zarządzanie Ośrodkiem**

§ 6.

1. Ośrodek jest kierowany i reprezentowany na zewnątrz jednoosobowo przez Dyrektora.
2. Dyrektor jest zatrudniany przez Prezydenta miasta stołecznego Warszawy.
3. Dyrektor działa na podstawie pełnomocnictwa udzielonego przez Prezydenta miasta stołecznego Warszawy i ponosi odpowiedzialność za całokształt funkcjonowania Ośrodka.

§ 7.

Do zakresu działania Dyrektora należy w szczególności:

- 1) kierowanie działalnością Ośrodka i zapewnienie jego prawidłowego funkcjonowania,
- 2) reprezentowanie miasta stołecznego Warszawy wobec władz, instytucji, organizacji w granicach pełnomocnictwa udzielonego przez Prezydenta miasta stołecznego Warszawy,
- 3) składanie w imieniu miasta stołecznego Warszawy oświadczeń woli w zakresie praw i zobowiązań majątkowych do wysokości kwot określonych w planach wydatków Ośrodka, na podstawie pełnomocnictwa udzielonego przez Prezydenta miasta stołecznego Warszawy.

§ 8.

1. Ośrodek jest pracodawcą samorządowym w rozumieniu przepisów ustawy z dnia 21 listopada 2008r. o pracownikach samorządowych (Dz.U. z 2008r. Nr 223, poz. 1458) oraz przepisów Kodeksu pracy.
2. Dyrektor jest przełożonym wszystkich pracowników Ośrodka i wykonuje wobec nich czynności z zakresu prawa pracy.

Rozdział III

**Organizacja wewnętrzna Ośrodka**

§ 9.

Organizację i szczegółowe zasady funkcjonowania Ośrodka określa regulamin organizacyjny ustalony przez Dyrektora.

Rozdział IV

**Gospodarka finansowa Ośrodka**

§ 10.

1. Ośrodek prowadzi gospodarkę finansową na podstawie przepisów dotyczących jednostek budżetowych.
2. Podstawą gospodarki finansowej Ośrodka jest roczny plan finansowy, sporządzany zgodnie z odrębnymi przepisami.

§ 11.

Zasady odpłatności za pobyt w Ośrodku określa odrębna uchwała Rady miasta stołecznego Warszawy.

Rozdział V

**Postanowienia końcowe**

§ 12.

Nadzór nad działalnością Ośrodka sprawują właściwe organy miasta stołecznego Warszawy, zgodnie z ich właściwością.

§ 13.

Zmian w statucie dokonuje się w trybie właściwym dla jego nadania.

## 7006

### UCHWAŁA Nr LXVII/2105/2009

#### RADY MIASTA STOŁECZNEGO WARSZAWY

z dnia 26 listopada 2009 r.

#### **zmieniająca uchwałę w sprawie zasad nabywania, zbywania i obciążania nieruchomości m.st. Warszawy oraz ich wydzierżawiania lub najmu na okres dłuższy niż trzy lata.**

Na podstawie art. 18 ust. 2 pkt 9 lit. a) ustawy z dnia 8 marca 1990r. o samorządzie gminnym (Dz.U. z 2001r. Nr 142, poz. 1591, z późn. zm.<sup>1)</sup>) – Rada m.st. Warszawy uchwała, co następuje:

§ 1. W załączniku do uchwały nr XXVIII/534/2004 Rady m.st. Warszawy z dnia 15 kwietnia 2004r. w sprawie zasad nabywania, zbywania i obciążania nieruchomości m.st. Warszawy oraz ich wydzierżawiania lub najmu na okres dłuższy niż trzy lata (Dz. Urz. Woj. Maz. Nr 119, poz. 2927, z późn. zm.<sup>2)</sup>) w § 9 dodaje się ust. 5 w brzmieniu:

„5. Za zgodą Rady m.st. Warszawy nieruchomość może być obciążona nieodpłatnie użytkowaniem na rzecz spółki kapitałowej realizującej cele z zakresu ochrony zdrowia, w której m.st. Warszawa posiada 100% udziałów albo akcji. W takim przypadku wyraża się zgodę na odstąpienie od obowiązku przetargowego

trybu zawarcia umów o ustanowieniu użytkowania.”.

§ 2. Wykonanie uchwały powierza się Prezydentowi m. st. Warszawy.

§ 3. Uchwała wchodzi w życie po upływie 14 dni od dnia ogłoszenia w Dzienniku Urzędowym Województwa Mazowieckiego.

<sup>1)</sup> Zmiany tekstu jednolitego wymienionej ustawy zostały ogłoszone w Dz.U. z 2002r. Nr 23, poz. 220, Nr 62, poz. 558, Nr 113, poz. 984, Nr 153, poz. 1271 i Nr 214, poz. 1806, z 2003r. Nr 80, poz. 717 i Nr 162, poz. 1568, z 2004r. Nr 102, poz. 1055 i Nr 116, poz. 1203, z 2005r. Nr 172, poz. 1441 i Nr 175, poz. 1457, z 2006r. Nr 17, poz. 128 i Nr 181, poz. 1337, z 2007r. Nr 48, poz. 327, Nr 138, poz. 974 i Nr 173, poz. 1218, z 2008r. Nr 180, poz. 1111 i Nr 223, poz. 1458 oraz z 2009r. Nr 52, poz. 420.

<sup>2)</sup> Zmiany wymienionej uchwały zostały ogłoszone w Dz. Urz. Woj. Maz. z 2004r. Nr 262, poz. 7132, z 2005r. Nr 84, poz. 2189 i Nr 183, poz. 5853, z 2006r. Nr 199, poz. 7568, z 2007r. Nr 254, poz. 7536 oraz 2008r. Nr 62, poz. 2262 i Nr 110, poz. 3962.

Wiceprzewodniczący Rady m.st. Warszawy:  
*Marek Rojszyk*

## 7007

### UCHWAŁA Nr LXVII/2112/2009

#### RADY MIASTA STOŁECZNEGO WARSZAWY

z dnia 26 listopada 2009 r.

#### **w sprawie nadania nazwy ulicy w Dzielnicy Białołęka m.st. Warszawy,**

Na podstawie art. 18 ust. 2 pkt 13 ustawy z dnia 8 marca 1990r. o samorządzie gminnym (Dz.U. z 2001r. Nr 142, poz. 1591, z późn. zm.<sup>1)</sup>) uchwała się, co następuje:

§ 1.1. Ulicy bez nazwy, zlokalizowanej w Dzielnicy Białołęka m.st. Warszawy, będącej drogą wewnętrzną w rozumieniu ustawy z dnia 21 marca 1985r. o drogach publicznych (Dz.U. z 2007r. Nr 19, poz. 115, z późn. zm.<sup>2)</sup>), nadaje się nazwę: Cytrusowa.

2. Usytuowanie oraz przebieg ulicy, o której mowa w ust. 1, ilustruje szkic sytuacyjny stanowiący załącznik do uchwały.

§ 2. Wykonanie uchwały powierza się Prezydentowi m.st. Warszawy.

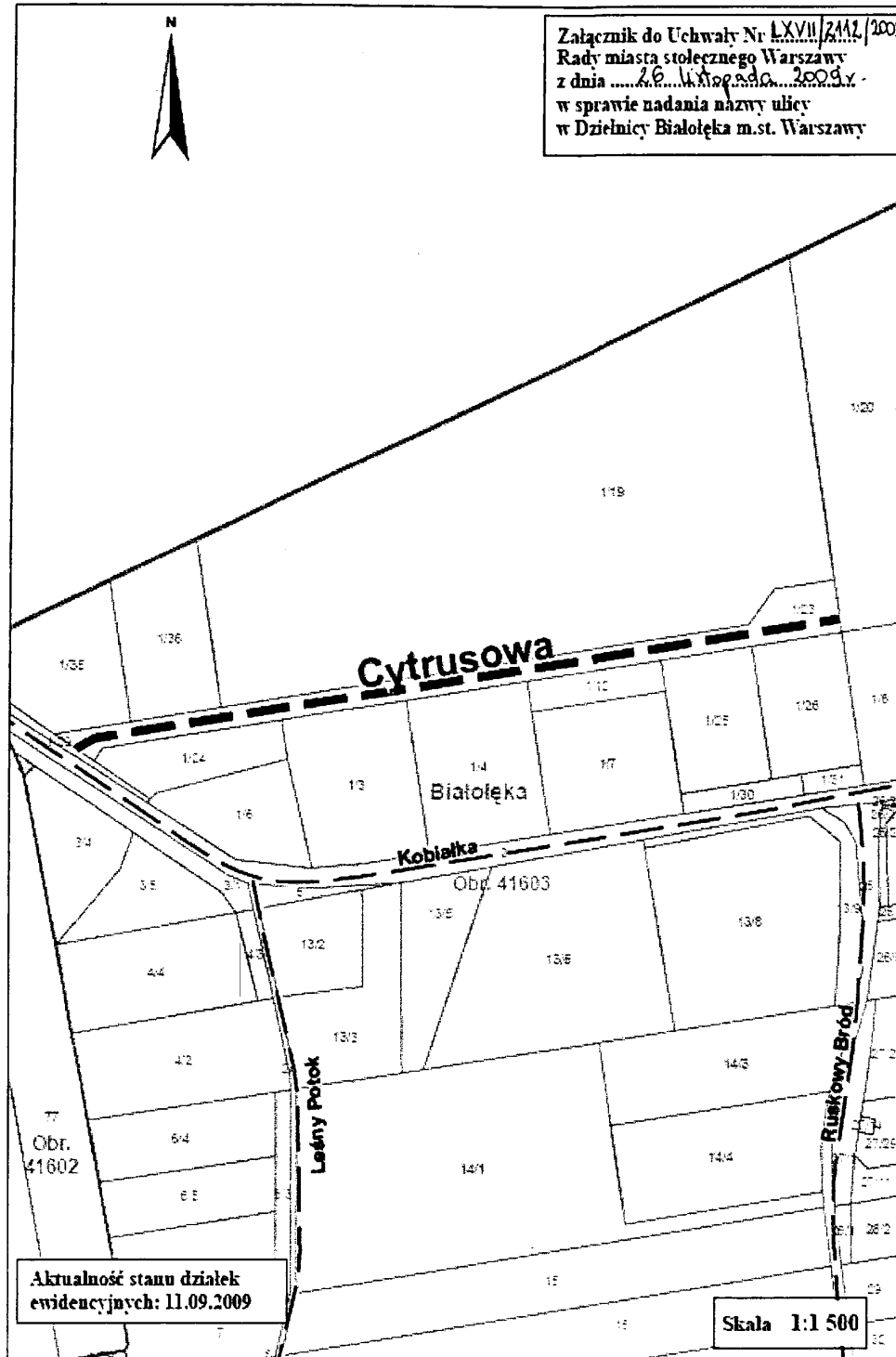
§ 3. Uchwała wymaga ogłoszenia w Dzienniku Urzędowym Województwa Mazowieckiego.

§ 4. Uchwała wchodzi w życie po upływie 14 dni od dnia ogłoszenia.

<sup>1)</sup> Zmiany tekstu jednolitego wymienionej ustawy zostały ogłoszone w Dz.U. z 2002r. Nr 23, poz. 220, Nr 62, poz. 558, Nr 113, poz. 984, Nr 153, poz. 1271 i Nr 214, poz. 1806, z 2003r. Nr 80, poz. 717 i Nr 162, poz. 1568, z 2004r. Nr 102, poz. 1055 i Nr 116 poz. 1203, z 2005r. Nr 172, poz. 1441 i Nr 175, poz. 1457, z 2006r. Nr 17, poz. 128 i Nr 181, poz. 1337, z 2007r. Nr 48, poz. 327, Nr 138, poz. 974 i Nr 173, poz.

1218 oraz z 2008r. Nr 180, poz. 1111, Nr 223, poz. 1458 oraz z 2009r. Nr 52, poz. 420.  
<sup>2)</sup> Zmiany tekstu jednolitego wymienionej ustawy zostały ogłoszone w Dz.U. z 2007r. Nr 23, poz. 136 i Nr 192, poz. 1381, z 2008r. Nr 54, poz. 326 i Nr 218, poz. 1391 oraz z 2009r. Nr 19, poz. 101, Nr 19, poz. 100, Nr 227, poz. 1505 i Nr 86, poz. 720.

Wiceprzewodniczący Rady m.st. Warszawy:  
Marek Rojszyk





## 7008

### UCHWAŁA Nr LXVII/2113/2009 RADY MIASTA STOŁECZNEGO WARSZAWY

z dnia 26 listopada 2009 r.

#### w sprawie nadania nazwy ulicy w Dzielnicy Mokotów m.st. Warszawy.

Na podstawie art. 18 ust. 2 pkt 13 ustawy z dnia 8 marca 1990r. o samorządzie gminnym (Dz.U. z 2001r. Nr 142, poz. 1591, z późn. zm.<sup>1)</sup>) - uchwała się, co następuje:

§ 1.1. Ulicy bez nazwy, zlokalizowanej w Dzielnicy Mokotów m.st. Warszawy, będącej drogą wewnętrzną w rozumieniu ustawy z dnia 21 marca 1985r. o drogach publicznych (Dz.U. z 2007r. Nr 19, poz. 115, z późn. zm.<sup>2)</sup>), nadaje się nazwę: Antoniego Pallutha (nazwa skrócona: A. Pallutha).

2. Usytuowanie oraz przebieg ulicy, o której mowa w ust. 1, ilustruje szkic sytuacyjny stanowiący załącznik do uchwały.

§ 2. Wykonanie uchwały powierza się Prezydentowi m.st. Warszawy.

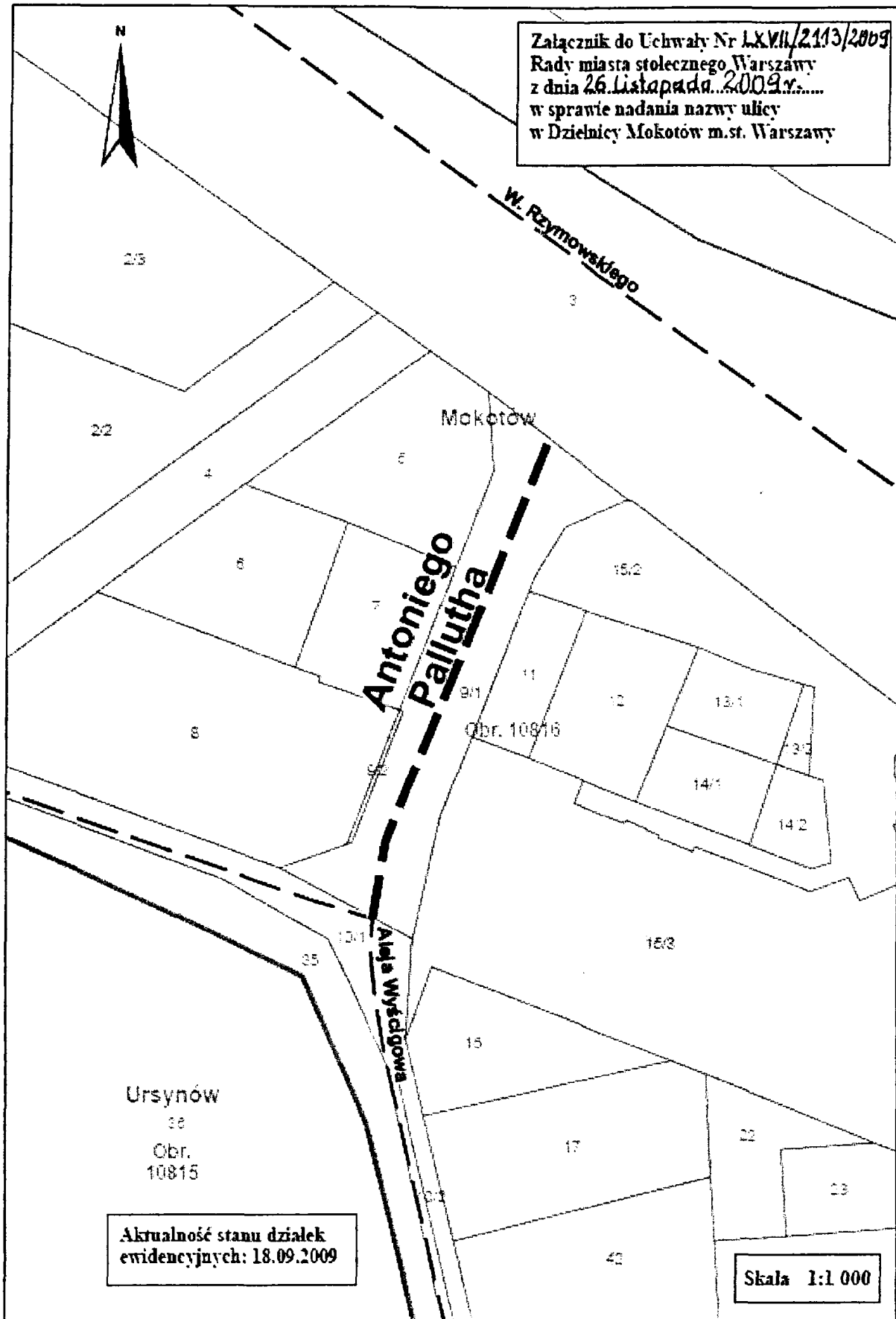
§ 3. Uchwała wymaga ogłoszenia w Dzienniku Urzędowym Województwa Mazowieckiego.

§ 4. Uchwała wchodzi w życie po upływie 14 dni od dnia ogłoszenia.

<sup>1)</sup> Zmiany tekstu jednolitego wymienionej ustawy zostały ogłoszone w Dz.U. z 2002r. Nr 23, poz. 220, Nr 62, poz. 558, Nr 113, poz. 984, Nr 153, poz. 1271 i Nr 214, poz. 1806, z 2003r. Nr 80, poz. 717 i Nr 162, poz. 1568, z 2004r. Nr 102, poz. 1055 i Nr 116 poz. 1203, z 2005r. Nr 172, poz. 1441 i Nr 175, poz. 1457, z 2006r. Nr 17, poz. 128 i Nr 181, poz. 1337, z 2007r. Nr 48, poz. 327, Nr 138, poz. 974 i Nr 173, poz. 1218, z 2008r. Nr 180, poz. 1111, Nr 223, poz. 1458 oraz z 2009r. Nr 52, poz. 420.

<sup>2)</sup> Zmiany tekstu jednolitego wymienionej ustawy zostały ogłoszone w Dz.U. z 2007r. Nr 23, poz. 136 i Nr 192, poz. 1381, z 2008r. Nr 54 poz. 326 i Nr 218, poz. 1391 oraz z 2009r. Nr 19, poz. 101, Nr 19, poz. 100, Nr 227, poz. 1505 i Nr 86, poz. 720.

Wiceprzewodniczący Rady m.st. Warszawy:  
*Marek Rojszyk*



## 7009

### UCHWAŁA Nr LXVII/2114/2009 RADY MIASTA STOŁECZNEGO WARSZAWY

z dnia 26 listopada 2009 r.

#### w sprawie nadania nazwy skwerowi w Dzielnicy Wilanów m.st. Warszawy.

Na podstawie art. 18 ust. 2 pkt 13 ustawy z dnia 8 marca 1990r. o samorządzie gminnym (Dz.U. z 2001r. Nr 142, poz. 1591, z późn. zm.<sup>1)</sup>) uchwala się, co następuje:

§ 1.1. Skwerowi, zlokalizowanemu w Dzielnicy Wilanów m.st. Warszawy przed Kościołem pw. św. Anny, nadaje się nazwę: Skwer Prymasowski.

2. Usytuowanie oraz zasięg skweru, o którym mowa w ust. 1, ilustruje szkic sytuacyjny stanowiący załącznik do uchwały.

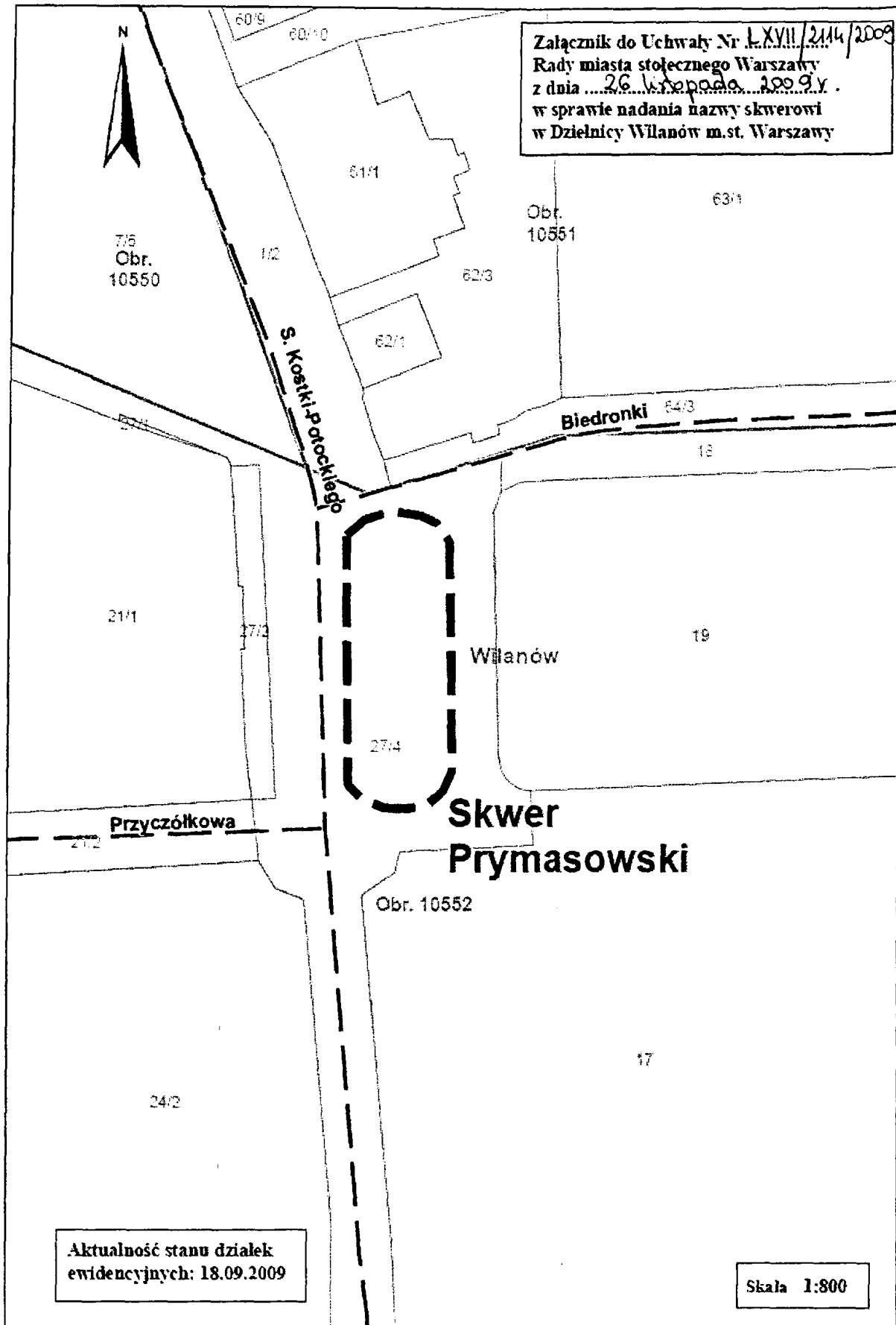
§ 2. Wykonanie uchwały powierza się Prezydentowi m.st. Warszawy.

§ 3. Uchwała wymaga ogłoszenia w Dzienniku Urzędowym Województwa Mazowieckiego.

§ 4. Uchwała wchodzi w życie po upływie 14 dni od dnia ogłoszenia.

<sup>1)</sup> Zmiany tekstu jednolitego wymienionej ustawy zostały ogłoszone w Dz.U. z 2002r. Nr 23, poz. 220, Nr 62, poz. 558, Nr 113, poz. 984, Nr 153, poz. 1271 i Nr 214, poz. 1806, z 2003r. Nr 80, poz. 717 i Nr 162, poz. 1568, z 2004r. Nr 102, poz. 1055 i Nr 116 poz. 1203, z 2005r. Nr 172, poz. 1441 i Nr 175, poz. 1457, z 2006r. Nr 17, poz. 128 i Nr 181, poz. 1337, z 2007r. Nr 48, poz. 327, Nr 138, poz. 974 i Nr 173, poz. 1218, z 2008r. Nr 180, poz. 1111, Nr 223, poz. 1458 oraz z 2009r. Nr 52, poz. 420.

Wiceprzewodniczący Rady m.st. Warszawy:  
*Marek Rojszyk*



## 7010

### UCHWAŁA Nr LXVII/2115/2009 RADY MIASTA STOŁECZNEGO WARSZAWY

z dnia 26 listopada 2009 r.

#### w sprawie zmiany nazwy ulicy w Dzielnicy Bemowo m.st. Warszawy.

Na podstawie art. 18 ust. 2 pkt 13 ustawy z dnia 8 marca 1990r. o samorządzie gminnym (Dz.U. z 2001r. Nr 142, poz. 1591, z późn. zm.<sup>1)</sup>) uchwala się, co następuje:

§ 1.1. Odcinkowi dotychczasowej ulicy Żołnierzy Wyklętych, od ul. Zachodzącego Słońca do ul. Powstańców Śląskich, zlokalizowanej w Dzielnicy Bemowo m.st. Warszawy, nadaje się nazwę: Wrocławska.

2. Usytuowanie oraz przebieg odcinka ulicy, o którym mowa w ust. 1, ilustruje szkic sytuacyjny stanowiący załącznik do uchwały.

3. Ulica, o której mowa w ust. 1, jest drogą publiczną w rozumieniu przepisów ustawy z dnia 21 marca 1985r. o drogach publicznych (Dz.U. z 2007r. Nr 19, poz. 115, z późn. zm.<sup>2)</sup>).

§ 2. Wykonanie uchwały powierza się Prezydentowi m.st. Warszawy.

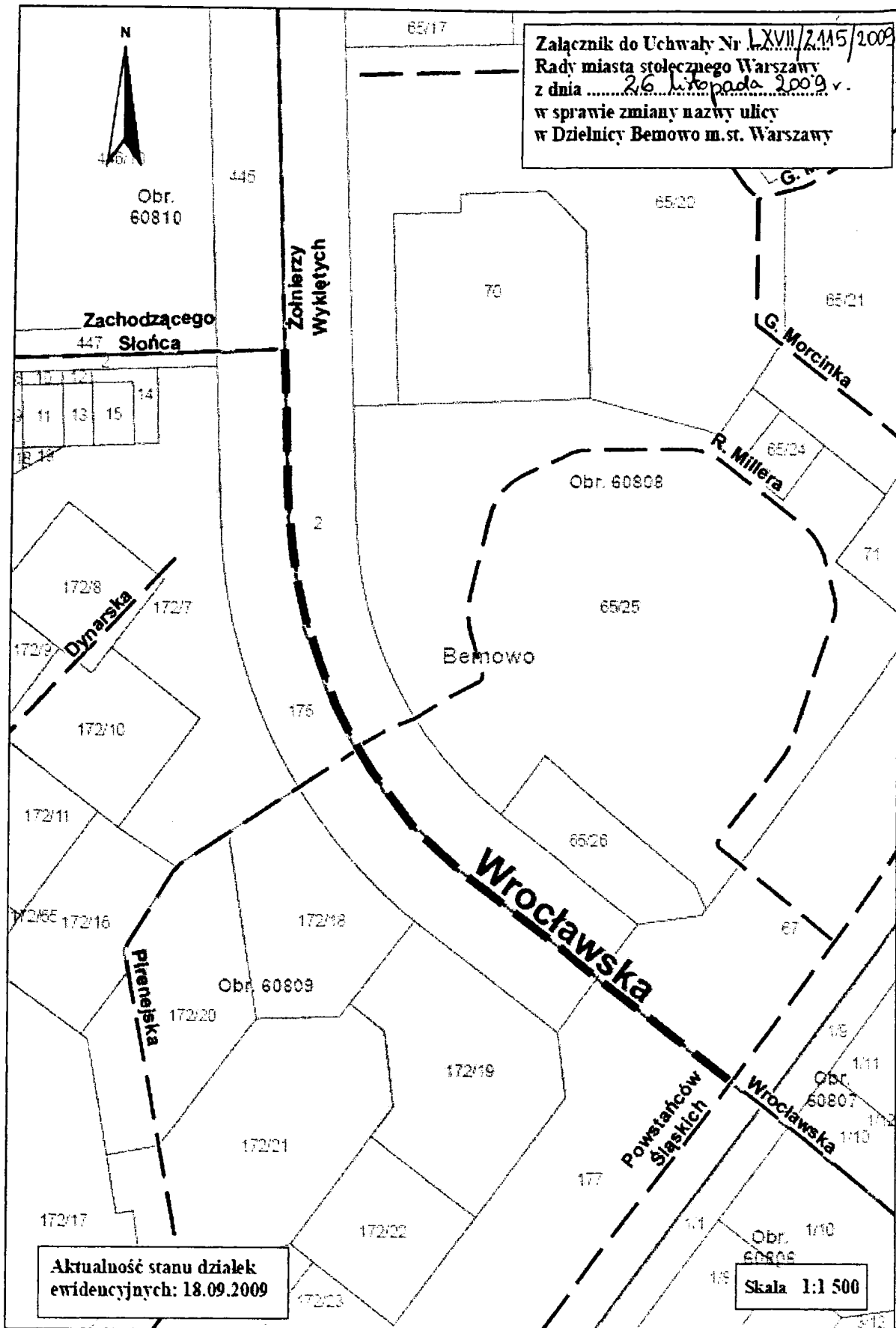
§ 3. Uchwała wymaga ogłoszenia w Dzienniku Urzędowym Województwa Mazowieckiego.

§ 4. Uchwała wchodzi w życie po upływie 14 dni od dnia ogłoszenia.

<sup>1)</sup> Zmiany tekstu jednolitego wymienionej ustawy zostały ogłoszone w Dz.U. z 2002r. Nr 23, poz. 220, Nr 62, poz. 558, Nr 113, poz. 984, Nr 153, poz. 1271 i Nr 214, poz. 1806, z 2003r. Nr 80, poz. 717 i Nr 162, poz. 1568, z 2004r. Nr 102, poz. 1055 i Nr 116 poz. 1203, z 2005r. Nr 172, poz. 1441 i Nr 175, poz. 1457, z 2006r. Nr 17, poz. 128 i Nr 181, poz. 1337, z 2007r. Nr 48, poz. 327, Nr 138, poz. 974 i Nr 173, poz. 1218, z 2008r. Nr 180, poz. 1111, Nr 223, poz. 1458 oraz z 2009r. Nr 52, poz. 420.

<sup>2)</sup> Zmiany tekstu jednolitego wymienionej ustawy zostały ogłoszone w Dz.U. z 2007r. Nr 23, poz. 136 i Nr 192, poz. 1381, z 2008r. Nr 54 poz. 326, Nr 218, poz. 1391 i Nr 227, poz. 1505 oraz z 2009r. Nr 19, poz. 100, Nr 19, poz. 101 i Nr 86, poz. 720.

Wiceprzewodniczący Rady m.st. Warszawy:  
*Marek Rojszyk*



## 7011

### UCHWAŁA Nr LXVII/2117/2009

#### RADY MIASTA STOŁECZNEGO WARSZAWY

z dnia 26 listopada 2009 r.

#### zmieniająca uchwałę w sprawie nadania Statutu Muzeum Historycznemu m.st. Warszawy.

Na podstawie art. 18 ust. 2 pkt 9 lit. h ustawy z dnia 8 marca 1990r. o samorządzie gminnym (Dz.U. z 2001r. Nr 142, poz. 1591 z późn. zm.<sup>1)</sup>), w związku z art. 6 ust. 1 ustawy z dnia 21 listopada 1996r. o muzeach (Dz.U. z 1997r. Nr 5, poz. 24 z późn. zm.<sup>2)</sup>) oraz art. 13 ust. 1 ustawy z dnia 25 października 1991r. o organizowaniu i prowadzeniu działalności kulturalnej (Dz.U. z 2001r. Nr 13, poz. 123 z późn. zm.<sup>3)</sup>) uchwała się, co następuje:

§ 1. W uchwale nr XLIII/1038/2004 Rady m.st. Warszawy z dnia 16 grudnia 2004r. w sprawie nadania Statutu Muzeum Historycznemu m.st. Warszawy (Dz. Urz. Woj. Maz. Nr 320, poz. 10547 z późn. zm.<sup>4)</sup>) w załączniku do uchwały w § 8 ust. 2 otrzymuje brzmienie:

„2. W skład Muzeum wchodzi następujące oddziały:

- 1) Muzeum Woli,
- 2) Muzeum Drukarstwa,
- 3) Muzeum Farmacji,
- 4) Muzeum - Miejsce Pamięci Palmiry,
- 5) Ośrodek Dokumentacji i Badań „Korczakium”,
- 6) Muzeum Warszawskiej Pragi,

7) Muzeum Ordynariatu Polowego.”.

§ 2. Wykonanie uchwały powierza się Prezydentowi m.st. Warszawy.

§ 3. Uchwała podlega ogłoszeniu w Dzienniku Urzędowym Województwa Mazowieckiego.

§ 4. Uchwała wchodzi w życie po upływie 14 dni od dnia ogłoszenia.

<sup>1)</sup> Zmiany tekstu jednolitego wymienionej ustawy zostały ogłoszone w Dz.U. z 2002r. Nr 23, poz. 220, Nr 62, poz. 558, Nr 113, poz. 984, Nr 153, poz. 1271 i Nr 214, poz. 1806, z 2003r. Nr 80, poz. 717 i Nr 162, poz. 1568, z 2004r. Nr 102, poz. 1055 i Nr 116 poz. 1203 i Nr 167, poz. 1759, z 2005r. Nr 172, poz. 1441 i Nr 175, poz. 1457, z 2006r. Nr 17, poz. 128 i Nr 181, poz. 1337 oraz z 2007r. Nr 48, poz. 327, Nr 138, poz. 974 i Nr 173, poz. 1218, z 2008r. Nr 180, poz. 1111 i Nr 223, poz. 1458 oraz z 2009r. Nr 52, poz. 420.

<sup>2)</sup> Zmiany wymienionej ustawy zostały ogłoszone w Dz.U. z 1998r. Nr 106, poz. 668, z 2002r. Nr 113, poz. 984, z 2003r. Nr 162, poz. 1568, z 2005r. Nr 64, poz. 565 oraz z 2007r. Nr 136, poz. 956.

<sup>3)</sup> Zmiany tekstu jednolitego wymienionej ustawy zostały ogłoszone w Dz.U. z 2002r. Nr 41, poz. 364, z 2003r. Nr 96, poz. 874, Nr 162, poz. 1568 i Nr 213, poz. 2081, z 2004r. Nr 11, poz. 96 i Nr 261, poz. 2598, z 2005r. Nr 131, poz. 1091 i Nr 132, poz. 1111, z 2006r. Nr 227, poz. 1658 oraz z 2009r. Nr 62, poz. 504.

<sup>4)</sup> Zmiany wymienionej uchwały zostały ogłoszone w Dz. Urz. Woj. Maz. z 2005r. Nr 113, poz. 3274, z 2006r. Nr 217, poz. 8202 i Nr 227, poz. 8468 oraz z 2008r. Nr 62, poz. 2264.

Wiceprzewodniczący Rady m.st. Warszawy:  
*Marek Rojszyk*

## 7012

### UCHWAŁA Nr LXVII/2118/2009

#### RADY MIASTA STOŁECZNEGO WARSZAWY

z dnia 26 listopada 2009 r.

**zmieniająca uchwałę w sprawie trybu udzielania i rozliczania dotacji dla przedszkoli, szkół i placówek oświatowych prowadzonych na terenie m.st. Warszawy przez inne niż m.st. Warszawa osoby prawne i osoby fizyczne oraz dla, innych niż m.st. Warszawa, osób prawnych i osób fizycznych prowadzących inne formy wychowania przedszkolnego, a także trybu i zakresu kontroli prawidłowości ich wykorzystania.**

Na podstawie art. 18 ust. 2 pkt 15 ustawy z dnia 8 marca 1990r. o samorządzie gminnym (Dz.U. z 2001r. Nr 142, poz. 1591, z późn. zm.<sup>1)</sup>) oraz art. 80 ust. 4 i art. 90 ust. 4 ustawy z dnia 7 września 1991r. o systemie oświaty (Dz.U. z 2004r. Nr 256, poz. 2572, z późn. zm.<sup>2)</sup>) w związku z art. 92 ust. 1 pkt 1 ustawy z dnia 5 czerwca 1998r. o samorządzie powiatowym (Dz.U. z 2001r. Nr 142, poz. 1592, z późn. zm.<sup>3)</sup>) - uchwała się, co następuje:

§ 1. W załączniku do uchwały nr LVIII/1813/2009 Rady m.st. Warszawy z dnia z dnia 10 lipca 2009r. w sprawie trybu udzielania i rozliczania dotacji dla przedszkoli, szkół i placówek oświatowych prowadzonych na terenie m.st. Warszawy przez inne niż m.st. Warszawa osoby prawne i osoby fizyczne oraz dla, innych niż m.st. Warszawa, osób prawnych i osób fizycznych prowadzących inne formy wychowania przedszkolnego, a także trybu i zakresu kontroli prawidłowości ich wykorzystania (Dz. Urz. Woj. Maz. Nr 132, poz. 3949) wprowadza się następujące zmiany:

1) załącznik nr 1 otrzymuje brzmienie zgodne z załącznikiem nr 1 do niniejszej uchwały;

2) załącznik nr 2 otrzymuje brzmienie zgodne z załącznikiem nr 2 do niniejszej uchwały.

§ 2. Wykonanie uchwały powierza się Prezydentowi m.st. Warszawy.

§ 3. Uchwała podlega ogłoszeniu w Dzienniku Urzędowym Województwa Mazowieckiego i wchodzi w życie z dniem 1 stycznia 2010r.

<sup>1)</sup> Zmiany tekstu jednolitego wymienionej ustawy zostały ogłoszone w Dz.U. z 2002r. Nr 23, poz. 220, Nr 62, poz. 558, Nr 113, poz. 984, Nr 153, poz. 1271 i Nr 214, poz. 1806, z 2003r. Nr 80, poz. 717 i Nr 162, poz. 1568, z 2004r. Nr 102, poz. 1055, Nr 116, poz. 1203 i Nr 167, poz. 1759, z 2005r. Nr 172, poz. 1441 i Nr 175, poz. 1457, z 2006r. Nr 17, poz. 128 i Nr 181, poz. 1337, z 2007r. Nr 48, poz. 327, Nr 138, poz. 974 i Nr 173, poz. 1218, z 2008r. Nr 180, poz. 1111 i Nr 223, poz. 1458 oraz z 2009r. Nr 52, poz. 420.


<sup>2)</sup> Zmiany tekstu jednolitego wymienionej ustawy zostały ogłoszone w Dz.U. z 2004r. Nr 273, poz. 2703 i Nr 281, poz. 2781, z 2005r. Nr 17, poz. 141, Nr 94, poz. 788, Nr 122, poz. 1020, Nr 131, poz. 1091, Nr 167, poz. 1400 i Nr 249, poz. 2104, z 2006r. Nr 144, poz. 1043, Nr 208, poz. 1532 i Nr 227, poz. 1658, z 2007r. Nr 42, poz. 273, Nr 80, poz. 542, Nr 115, poz. 791, Nr 120, poz. 818, Nr 180, poz. 1280 i Nr 181, poz. 1292 oraz z 2008r. Nr 70, poz. 416 i Nr 145, poz. 917.

<sup>3)</sup> Zmiany tekstu jednolitego wymienionej ustawy zostały ogłoszone w Dz.U. z 2002r. Nr 23, poz. 220, Nr 62, poz. 558, Nr 113, poz. 984, Nr 153, poz. 1271, Nr 200, poz. 1688 i Nr 214, poz. 1806, z 2003r. Nr 162, poz. 1568, z 2004r. Nr 102, poz. 1055 i Nr 167, poz. 1759, z 2007r. Nr 173, poz. 1218, z 2008r. Nr 180, poz. 1111 i Nr 223, poz. 1458 oraz z 2009r. Nr 92, poz. 753.

Wiceprzewodniczący Rady m.st. Warszawy:  
*Marek Rojszyk*



Załącznik nr 1 do uchwały Nr LXVII/2118/2009  
Rady m.st. Warszawy z dnia 26 listopada 2009 r.  
zmieniającej uchwałę w sprawie trybu udzielania i rozliczania dotacji dla  
przedszkoli, szkół i placówek oświatowych prowadzonych na terenie m.st.  
Warszawy przez inne niż m.st. Warszawa osoby prawne i osoby fizyczne oraz dla,  
innych niż m.st. Warszawa, osób prawnych i osób fizycznych prowadzących inne  
formy wychowania przedszkolnego, a także trybu i zakresu kontroli prawidłowości  
ich wykorzystania

	<b>Wniosek o udzielenie dotacji</b>  <b>na rok .....</b>	
	<p><i>Formularz przeznaczony jest dla innych niż m.st. Warszawa osób prawnych i fizycznych prowadzących na terenie m.st. Warszawy przedszkola, inne formy wychowania przedszkolnego, szkoły, szkoły specjalne, placówki oświatowe, placówki oświatowe specjalne, placówki specjalistyczne oraz poradnie psychologiczno-pedagogiczne</i></p>	
Pieczęć wpływu do Wydziału Obsługi Mieszkańców dla dzielnicy / kancelarii Biura Edukacji	Nr sprawy:	
	(wypełnia Wydział Oświaty i Wychowania dla dzielnicy/ Biuro Edukacji)	
Podstawa prawna: art. 80 i art. 90 ustawy z dnia 7 września 1991r. o systemie oświaty (Dz. U. z 2004 r. Nr 256, poz. 2572 ze zm.) Termin składania: do dnia 30 września roku poprzedzającego rok udzielenia dotacji. Miejsce składania: Urząd m.st. Warszawy dla dzielnicy właściwej ze względu na siedzibę przedszkola, szkoły, placówki oświatowej lub miejsce prowadzenia innej formy wychowania przedszkolnego / Biuro Edukacji dla szkół specjalnych, placówek oświatowych specjalnych, placówek specjalistycznych oraz poradni psychologiczno-pedagogicznych.		

### Część A

<b>DANE O ORGANIE PROWADZĄCYM</b>				
Wnioskodawca:				
<input type="checkbox"/> Osoba prawna		<input type="checkbox"/> Osoba fizyczna		
Nazwa osoby prawnej lub nazwisko i imiona osoby fizycznej				
<b>SIEDZIBA OSOBY PRAWNEJ / ADRES OSOBY FIZYCZNEJ</b>				
Kod pocztowy	Miejscowość	Ulica	Nr domu	Nr lokalu
<b>DANE O OSOBIE(OSOBACH) REPREZENTUJĄCEJ(YCH)ORGAN PROWADZĄCY</b>				
Nazwisko i imię				
Tytuł prawny ( należy dołączyć do wniosku )				

**DANE O PRZEDSZKOLU / INNEJ FORMIE WYCHOWANIA PRZEDSZKOLNEGO / SZKOLE / SZKOLE SPECJALNEJ / PLACÓWCE OŚWIATOWEJ / PLACÓWCE OŚWIATOWEJ SPECJALNEJ / PLACÓWCE SPECJALISTYCZNEJ / PORADNI PSYCHOLOGICZNO-PEDAGOGICZNEJ**

<input type="checkbox"/>	NIEPUBLICZNA	<input type="checkbox"/>	PUBLICZNA
Data i nr wpisu do ewidencji prowadzonej przez m.st. Warszawa		Data i nr wpisu do rejestru wydanych zezwoleń prowadzonego przez m.st. Warszawa	
Nazwa			
<p>Typ (przedszkole, inna forma wychowania przedszkolnego - zespół wychowania przedszkolnego lub punkt przedszkolny, szkoła podstawowa, gimnazjum, szkoła ponadgimnazjalna: zasadnicza szkoła zawodowa, liceum ogólnokształcące, liceum profilowane, technikum, uzupełniające liceum ogólnokształcące, technikum uzupełniające, szkoła policealna, szkoła specjalna przysposabiająca do pracy, placówka oświatowa: młodzieżowy ośrodek wychowawczy, młodzieżowy ośrodek socjoterapii, specjalny ośrodek szkolno-wychowawczy, specjalny ośrodek wychowawczy dla dzieci i młodzieży wymagających stosowania specjalnej organizacji nauki, metod pracy i wychowania, ośrodki umożliwiające dzieciom i młodzieży, o których mowa w art. 16 ust 7 ustawy o systemie oświaty, a także dzieciom i młodzieży upośledzonym umysłowo ze sprzężonymi niepełnosprawnościami realizację odpowiednio obowiązku, o którym mowa w art. 14 ust. 3 ustawy o systemie oświaty, obowiązku szkolnego i obowiązku nauki, placówki zapewniające opiekę i wychowanie uczniom w okresie pobierania nauki poza miejscem stałego zamieszkania, placówka specjalistyczna, poradnia psychologiczno-pedagogiczna)</p>			
<p>Szkoła prowadzi (wymień jakie):</p> <ul style="list-style-type: none"> <li>• oddziały specjalne, integracyjne, sportowe, mistrzostwa sportowego, dwujęzyczne, mniejszości narodowych, przysposabiające do pracy,</li> <li>• klasy terapeutyczne i wyrównawcze,</li> <li>• oddziały przedszkolne przy szkole podstawowej,</li> <li>• internat.</li> </ul>			
System kształcenia (dla młodzieży, dla dorosłych)			
Zawody, w których kształci szkoła (wymień jakie)			
Adres przedszkola / szkoły / szkoły specjalnej / placówki oświatowej / placówki oświatowej specjalnej / placówki specjalistycznej / poradni psychologiczno-pedagogicznej / miejsce prowadzenia innej formy wychowania przedszkolnego			
Kod pocztowy		Miejscowość	
Ulica	Nr domu	Nr lokalu	
<p>Rachunek bankowy przedszkola / szkoły / szkoły specjalnej / placówki oświatowej / placówki oświatowej specjalnej / placówki specjalistycznej / poradni psychologiczno-pedagogicznej (nie może być to rachunek osoby prowadzącej) lub rachunek bankowy osoby fizycznej / prawnej prowadzącej inne formy wychowania przedszkolnego, właściwy do przekazywania dotacji</p>			
Nazwa rachunku bankowego			
Numer rachunku bankowego			

**Część B**

**Dane o planowanej liczbie uczniów  
w roku .....**

**PLANOWANA LICZBA UCZNIÓW W OKRESIE STYCZEŃ – SIERPIEŃ**

Dotyczy szkół dla młodzieży - podstawowych (bez oddziałów przedszkolnych), gimnazjów, ponadgimnazjalnych

<b>Ogółem</b> (bez uczniów oddziałów przedszkolnych przy szkole podstawowej)		W tym uczniów z orzeczeniami do kształcenia specjalnego, o których mowa w art. 71b ust. 3 ustawy z dnia 7 września 1991r. o systemie oświaty (Dz. U. z 2004r. Nr 256, poz. 2572 ze zm.)															
.....		upośledzeni umysłowo w stopniu lekkim	niepełnosprawni społecznie	z zaburzeniami zachowania	zagrożeni uzależnieniem	zagrożeni niepełnosprawianiem społecznym	z chorobami przewlekłymi	niewidomi	słabo widzący	z niepełnosprawnością ruchową	z zaburzeniami psychicznymi	nieślyszący	słabo ślyszący	upośledzeni umysłowo w stopniu umiarkowanym lub znacznym	upośledzeni umysłowo w stopniu głębokim	z niepełnosprawnością sprzężoną	z autyzmem
	w klasie ogólnodostępnej (nie dotyczy szkół policealnych)																
	w oddziale integracyjnym																
	w oddziale specjalnym																
	w oddziale dwujęzycznym																
	w klasie terapeutycznej																
	w klasie wyrównawczej																
	w klasie mniejszości narodowej																
	w oddziale sportowym																
	w oddziale mistrzostwa sportowego																
Dotyczy szkół policealnych dla młodzieży	kształcących się w zawodach medycznych																
	w pozostałych szkołach policealnych dla młodzieży																

Wypełniają szkoły prowadzące internat

**Ogółem** uczniów korzystających z internatu: .....

Dotyczy szkół dla dorosłych

**Ogółem** uczniów w szkołach dla dorosłych: .....

W tym: uczniowie klas medycznych w szkołach policealnych dla dorosłych: .....



		upośledzeni umysłowo w stopniu lekkim	niedostosowani społecznie	z zaburzeniami zachowania	zagrożeni uzależnieniem	zagrożeni niedostosowaniem społecznym	z chorobami przewlekłymi	niewidomi	slabo widzący	z niepełnosprawnością ruchową	z zaburzeniami psychicznymi	niesłyszący	slabo słyszący	upośledzeni umysłowo w stopniu umiarkowanym lub znacznym	upośledzeni umysłowo w stopniu głębokim	z niepełnosprawnością sprzężoną	z autyzmem
	w klasie terapeutycznej																
	w klasie wyrównawczej																
	w klasie mniejszości narodowej																
	w oddziale sportowym																
	w oddziale mistrzostwa sportowego																
Dotyczy szkół policealnych dla młodzieży	kształcących się w zawodach medycznych																
	w pozostałych szkołach policealnych dla młodzieży																
Wypełniają szkoły prowadzące internat																	
<b>Ogółem</b> uczniów korzystających z internatu: .....																	
Dotyczy szkół dla dorosłych																	
<b>Ogółem</b> uczniów w szkołach dla dorosłych : .....																	
W tym: uczniowie klas medycznych w szkołach policealnych dla dorosłych: .....																	
Dotyczy przedszkoli, oddziałów przedszkolnych przy szkołach podstawowych, innych form wychowania przedszkolnego (zespoły wychowania przedszkolnego, punkty przedszkolne)																	
<b>Ogółem</b>  .....	W tym uczniów z orzeczeniami do kształcenia specjalnego, o których mowa w art. 71b ust. 3 ustawy z dnia 7 września 1991r. o systemie oświaty (Dz. U. z 2004r. Nr 256, poz. 2572 ze zm.)																
	z chorobami przewlekłymi	niewidomi	slabo widzący	z niepełnosprawnością ruchową	z zaburzeniami psychicznymi	niesłyszący	slabo słyszący	upośledzeni umysłowo w stopniu umiarkowanym lub znacznym	upośledzeni umysłowo w stopniu głębokim	z niepełnosprawnością sprzężoną	z autyzmem						
Dane o liczbie uczniów przedszkoli, oddziałów przedszkolnych przy szkołach podstawowych lub innych form wychowania przedszkolnego w poszczególnych rocznikach wiekowych z wykazaniem uczniów zamieszkałych na terenie innych gmin																	
Rocznik wiekowy (rok urodzenia uczniów)	Liczba uczniów z danego rocznika wiekowego	w tym liczba uczniów zamieszkałych na terenie innych gmin	Wymień gminy i podaj liczbę uczniów z każdej z nich														

Dotyczy placówek oświatowych, placówek oświatowych specjalnych oraz placówek specjalistycznych	
Ogółem uczniów:.....	
Liczba uczniów objętych wczesnym wspomaganem rozwoju, posiadających opinię o potrzebie wczesnego wspomagania rozwoju, o której mowa w art. 71b ust. 3 i 3a ustawy o systemie oświaty (dotyczyć może tylko przedszkoli, szkół podstawowych, poradni psychologiczno-pedagogicznych oraz ośrodków, o których mowa w art. 2 pkt 5 ustawy o systemie oświaty)	
Ogółem uczniów:.....	
Dane o osobie właściwej do składania co miesięcznych informacji o liczbie uczniów	
Nazwisko i imię	
Tytuł prawny ( należy dołączyć do wniosku )	

### Część C

#### OŚWIADCZENIA I PODPIS(-Y) OSOBY(OSÓB) REPREZENTUJĄCEJ(-YCH) ORGAN PROWADZĄCY

Oświadczam, że wszystkie podane przeze mnie dane są zgodne z rzeczywistością.

Oświadczam, że znane są mi przepisy o odpowiedzialności za naruszenie dyscypliny finansów publicznych, o których mowa w ustawie z dnia 17 grudnia 2004 r. o odpowiedzialności za naruszenie dyscypliny finansów publicznych ( Dz. U. z 2005 r. Nr 14 poz. 114).

Oświadczam, że w przedszkolu / innej formie wychowania przedszkolnego / szkole / szkole specjalnej / placówce oświatowej / placówce oświatowej specjalnej / placówce specjalistycznej / poradni psychologiczno-pedagogicznej zostały zapewnione bezpieczne i higieniczne warunki nauki, wychowania i opieki, o których mowa w ustawie z dnia 7 września 1991 r. o systemie oświaty i przepisach wykonawczych do tej ustawy.

Czytelny(e) podpis(y) składającego(ych) wniosek o udzielenie dotacji


Miejscowość, data

Sprawdzono zgodność wniosku:

- z zaświadczeniem o wpisie do ewidencji prowadzonej przez m.st. Warszawa lub
- z zezwoleniem, o którym mowa w art. 58 ust. 3 ustawy z dnia 7 września 1991r. o systemie oświaty (Dz. U. z 2004 r. Nr 256, poz. 2572 ze zm.).

.....  
data, podpis i pieczęćka imienna naczelnika  
(wypełnia Wydział Oświaty i Wychowania dla dzielnicy/ Biuro Edukacji)

Załącznik nr 2 do uchwały Nr LXVII/2118/2009 Rady m.st. Warszawy z dnia 26 listopada 2009 r. zmieniającej uchwałę w sprawie trybu udzielania i rozliczania dotacji dla przedszkoli, szkół i placówek oświatowych prowadzonych na terenie m.st. Warszawy przez inne niż m.st. Warszawa osoby prawne i osoby fizyczne oraz dla, innych niż m.st. Warszawa, osób prawnych i osób fizycznych prowadzących inne formy wychowania przedszkolnego, a także trybu i zakresu kontroli prawidłowości ich wykorzystania

	<h2 style="margin: 0;">Informacja o faktycznej liczbie uczniów</h2> <p style="margin: 0;">w miesiącu .....                  roku.....</p> <p style="margin: 5px 0;"><i>Formularz przeznaczony jest dla innych niż m.st. Warszawa osób prawnych i fizycznych prowadzących na terenie m.st. Warszawy przedszkola, inne formy wychowania przedszkolnego, szkoły, szkoły specjalne, placówki oświatowe, placówki oświatowe specjalne, placówki specjalistyczne oraz poradnie psychologiczno-pedagogiczne</i></p> <p style="margin: 0;"><b><u>UWAGA</u></b>  <b>DLA KAŻDEJ SZKOŁY NALEŻY ZŁOŻYĆ OSOBNĄ INFORMACJĘ WYPEŁNIAJĄC ODPOWIEDNIE WIERSZE Z CZĘŚCI B</b></p>
	<p style="margin: 0;">Pieczęć wpływu do Wydziału Obsługi Mieszkańców dla dzielnicy / kancelarii Biura Edukacji</p> <p style="margin: 0;">Nr sprawy: .....</p> <p style="margin: 0;">(wypełnia Wydział Oświaty i Wychowania dla dzielnicy / Biuro Edukacji)</p> <p style="margin: 0;"><b>Podstawa prawna:</b> art. 80 i art. 90 ustawy z dnia 7 września 1991 r. o systemie oświaty (Dz. U. z 2004 r. Nr 256, poz. 2572, z późn. zm.)  <b>Termin składania:</b> do 10 dnia miesiąca, za który udzielana jest część dotacji przypadająca za dany miesiąc  <b>Miejsce składania:</b> 1. Urząd m.st. Warszawy dla dzielnicy właściwej ze względu na miejsce złożenia wniosku o dotację.                  2. Biuro Edukacji dla szkół specjalnych, placówek oświatowych specjalnych, placówek specjalistycznych i poradni psychologiczno-pedagogicznych.</p>

### Część A

<b>DANE O ORGANIE PROWADZĄCYM</b>			
Wnioskodawca:			
<input type="checkbox"/>	Osoba prawna	<input type="checkbox"/>	Osoba fizyczna
Nazwa osoby prawnej lub nazwisko i imiona osoby fizycznej			
<b>SIEDZIBA OSOBY PRAWNEJ / ADRES OSOBY FIZYCZNEJ</b>			
Kod pocztowy	Miejscowość	Ulica	Nr domu    Nr lokalu
<b>DANE O PRZEDSZKOLU / INNEJ FORMIE WYCHOWANIA PRZEDSZKOLNEGO / SZKOLE / SZKOLE SPECJALNEJ / PLACÓWCE OŚWIATOWEJ / PLACÓWCE OŚWIATOWEJ SPECJALNEJ / PLACÓWCE SPECJALISTYCZNEJ / PORADNI PSYCHOLOGICZNO-PEDAGOGICZNEJ</b>			
<input type="checkbox"/>	NIEPUBLICZNA	<input type="checkbox"/>	PUBLICZNA
Data i nr wpisu do ewidencji prowadzonej przez m.st. Warszawa		Data i nr wpisu do rejestru wydanych zezwoleń prowadzonego przez m.st. Warszawa	
Nazwa			
<p style="font-size: small; margin: 0;"><b>Typ</b> (przedszkole, inna forma wychowania przedszkolnego – zespół wychowania przedszkolnego lub punkt przedszkolny, szkoła podstawowa, gimnazjum, szkoła ponadgimnazjalna: zasadnicza szkoła zawodowa, liceum ogólnokształcące, liceum profilowane, technikum, uzupełniające liceum ogólnokształcące, technikum uzupełniające, szkoła policealna, szkoła specjalna przysposabiająca do pracy, placówka oświatowa: młodzieżowy ośrodek wychowawczy, młodzieżowy ośrodek socjoterapii, specjalny ośrodek szkolno-wychowawczy, specjalny ośrodek wychowawczy dla dzieci i młodzieży wymagających stosowania specjalnej organizacji nauki, metod pracy i wychowania, ośrodki umożliwiające dzieciom i młodzieży, o których mowa w art. 16 ust. 7 ustawy o systemie oświaty, a także dzieciom i młodzieży upośledzonym umysłowo ze sprzężonymi niepełnosprawnościami realizację odpowiednio obowiązku, o którym mowa w art. 14 ust. 3 ustawy o systemie oświaty, obowiązku szkolnego i obowiązku nauki, placówki zapewniające opiekę i wychowanie uczniom w okresie pobierania nauki poza miejscem stałego zamieszkania, placówka specjalistyczna, poradnia psychologiczno-pedagogiczna)</p>			





	w pozostałych szkołach policealnych dla młodzieży												
Wypełniają szkoły prowadzące internat													
Ogółem uczniów korzystających z internatu: .....													
Dotyczy szkół dla dorosłych													
Ogółem uczniów w szkołach dla dorosłych: .....													
W tym: uczniowie klas medycznych w szkołach policealnych dla dorosłych: .....													
Dotyczy przedszkoli, oddziałów przedszkolnych przy szkołach podstawowych, innych form wychowania przedszkolnego (zespoły wychowania przedszkolnego, punkty przedszkolne)													
<b>Ogółem</b>  .....			W tym uczniów z orzeczeniami do kształcenia specjalnego, o których mowa w art. 71b ust. 3 ustawy o systemie oświaty										
			z chorobami przewlekłymi	niewidomi	słabo widzący	z niepełnosprawnością ruchową	z zaburzeniami psychicznymi	nieślyszący	słabo słyszący	upośledzeni umysłowo w stopniu umiarkowanym lub znacznym	upośledzeni umysłowo w stopniu głębokim	z niepełnosprawnością sprzężoną	z autyzmem
Dane o liczbie uczniów przedszkoli, oddziałów przedszkolnych przy szkołach podstawowych lub innych form wychowania przedszkolnego w poszczególnych rocznikach wiekowych z wykazaniem uczniów zamieszkałych na terenie innych gmin													
Rocznik wiekowy (rok urodzenia uczniów)	Liczba uczniów z danego rocznika wiekowego	w tym liczba uczniów zamieszkałych na terenie innych gmin	Wymień gminy i podaj liczbę uczniów z każdej z nich										
Dotyczy placówek oświatowych, placówek oświatowych specjalnych, placówek specjalistycznych													
Ogółem uczniów .....													
Liczba uczniów objętych wczesnym wspomaganie rozwoju, posiadających opinię o potrzebie wczesnego wspomaganie rozwoju, o której mowa w art. 71b ust. 3 i 3a ustawy o systemie oświaty (dotyczyć może tylko przedszkoli, szkół podstawowych, poradni psychologiczno-pedagogicznych oraz ośrodków, o których mowa w art. 2 pkt 5 ustawy o systemie oświaty)													
Ogółem uczniów .....													

**Część C**

**OŚWIADCZENIA I PODPIS(-Y) OSOBY/(OSÓB) WŁAŚCIWEJ (-YCH) DO SKŁADANIA COMIESIĘCZNYCH INFORMACJI O LICZBIE UCZNIÓW**

Oświadczam, że wszystkie podane przeze mnie dane są zgodne z rzeczywistością.

Oświadczam, że znane są mi przepisy o odpowiedzialności za naruszenie dyscypliny finansów publicznych, o których mowa w ustawie z dnia 17 grudnia 2004 r. o odpowiedzialności za naruszenie dyscypliny finansów publicznych ( Dz. U. z 2005 r. Nr 14, poz. 114, z późn. zm.).

Oświadczam, że w przedszkolu / innej formie wychowania przedszkolnego / szkole / szkole specjalnej / placówce oświatowej / placówce oświatowej specjalnej / placówce specjalistycznej / poradni psychologiczno-pedagogicznej zostały zapewnione bezpieczne i higieniczne warunki nauki, wychowania i opieki, o których mowa w ustawie o systemie oświaty i przepisach wykonawczych do tej ustawy.

Czytelny(e) podpis(y) składającego(ych) informację

Miejscowość, data

**Sprawdzono zgodność wniosku:**

- z zaświadczeniem o wpisie do ewidencji prowadzonej przez m.st. Warszawa lub
- z zezwoleniem, o którym mowa w art. 58 ust. 3 ustawy o systemie oświaty (Dz. U. z 2004 r. Nr 256, poz. 2572 ze zm.),
- z wnioskiem o dotację, o którym mowa w art. 80 i 90 ustawy o systemie oświaty.

.....  
data, podpis i pieczęć imienna naczelnika  
(wypełnia Wydział Oświaty i Wychowania dla dzielnicy/ Biuro Edukacji)

**7013**

**UCHWAŁA Nr LXXVII/2120/2009**

**RADY MIASTA STOŁECZNEGO WARSZAWY**

z dnia 26 listopada 2009 r.

**w sprawie nadania imienia Emiliana Konopczyńskiego LXXXIII Liceum Ogólnokształcącemu w Warszawie, ul. Konopczyńskiego 4, wchodzącemu w skład Zespołu Szkół Nr 22 im. Emiliana Konopczyńskiego w Warszawie, ul. Konopczyńskiego 4.**

Na podstawie art. 18 ust. 2 pkt 15 ustawy z dnia 8 marca 1990r. o samorządzie gminnym (Dz.U. z 2001r. Nr 142, poz. 1591 z późn. zm.<sup>1)</sup>) w związku z art. 5c pkt 1 i art. 58 ust. 1 i 6 ustawy z dnia 7 września 1991r. o systemie oświaty (Dz.U. z 2004r. Nr 256, poz. 2572, z późn. zm.<sup>2)</sup>) - uchwała się, co następuje:

§ 1.1. Nadaje się imię Emiliana Konopczyńskiego LXXXIII Liceum Ogólnokształcącemu w Warszawie, ul. Konopczyńskiego 4 wchodzącemu

w skład Zespołu Szkół Nr 22 im. Emiliana Konopczyńskiego w Warszawie, ul. Konopczyńskiego 4.

2. W zakresie określonym w ust. 1 zmianie ulega akt założycielski LXXXIII Liceum Ogólnokształcącemu w Warszawie, ul. Konopczyńskiego 4 oraz akt założycielski Zespołu Szkół Nr 22 im. Emiliana Konopczyńskiego, otrzymując brzmienie załączników odpowiednio 1 i 2 do uchwały.

§ 2. Wykonanie uchwały powierza się Prezydentowi m.st. Warszawy.

§ 3. Uchwała podlega ogłoszeniu w Dzienniku Urzędowym Województwa Mazowieckiego oraz wywieszeniu na tablicy informacyjnej Zespołu Szkół Nr 22 im. Emiliana Konopczyńskiego w Warszawie, ul. Konopczyńskiego 4 oraz na tablicy ogłoszeń Urzędu m.st. Warszawy.

§ 4. Uchwała wchodzi w życie po upływie 14 dni od dnia ogłoszenia.

<sup>1)</sup> Zmiany tekstu jednolitego wymienionej ustawy zostały ogłoszone w Dz.U. z 2002r. Nr 23, poz. 220, Nr 62, poz. 558, Nr 113, poz. 984, Nr 153, poz. 1271 i Nr 214, poz. 1806, z 2003r. Nr 80, poz. 717 i Nr 162, poz. 1568, z 2004r. Nr 102,

poz. 1055, Nr 116, poz. 1203 i Nr 167, poz. 1759, z 2005r. Nr 172, poz. 1441 i Nr 175, poz. 1457, z 2006r. Nr 17, poz. 128 i Nr 181, poz. 1337, z 2007r. Nr 48, poz. 327, Nr 138, poz. 974 i Nr 173, poz. 1218, z 2008r. Nr 180, poz. 1111 i Nr 223, poz. 1458 oraz z 2009r. Nr 52, poz. 420 i Dz.U. Nr 157, poz. 1241.  
<sup>2)</sup> Zmiany tekstu jednolitego wymienionej ustawy zostały ogłoszone w Dz.U. z 2004r. Nr 273, poz. 2703 i Nr 281, poz. 2781, z 2005r. Nr 17, poz. 141, Nr 94, poz. 788, Nr 122, poz. 1020, Nr 131, poz. 1091, Nr 167, poz. 1400 i Nr 249, poz. 2104, z 2006r. Nr 144, poz. 1043, Nr 208, poz. 1532 i Nr 227, poz. 1658, z 2007r. Nr 42, poz. 273, Nr 80, poz. 542, Nr 115, poz. 791, Nr 120, poz. 818, Nr 180, poz. 1280 i Nr 181, poz. 1292, z 2008r. Nr 70, poz. 416, Nr 145, poz. 917, Nr 216, poz. 1370 i Nr 235, poz. 1618 oraz z 2009r. Nr 6, poz. 33, Nr 31, poz. 206, Nr 56, poz. 458 i Dz.U. Nr 157, poz. 1241.

Wiceprzewodniczący Rady m.st. Warszawy:  
*Marek Rojszyk*

Załącznik nr 1  
do uchwały nr LXVII/2120/2009  
Rady m.st. Warszawy  
z dnia 26 listopada 2009r.

### AKT ZAŁOŻYCIELSKI LICEUM OGÓLNOKSZTAŁCĄCEGO

Na podstawie art. 18 ust. 2 pkt 15 ustawy z dnia 8 marca 1990r. o samorządzie gminnym (Dz.U. z 2001r. Nr 142, poz. 1591, z późn. zm.) w związku z art. 5 c pkt 1 i art. 58 ust. 1, 2 i 6 ustawy z dnia 7 września 1991r. o systemie oświaty (Dz.U. z 2004r. Nr 256, poz. 2572, z późn. zm.) oraz § 1 ust. 1 uchwały nr LXVII/2120/2009 Rady m.st. Warszawy z dnia 26 listopada 2009r. w sprawie nadania imienia Emiliana Konopczyńskiego LXXXIII Liceum Ogólnokształcącemu w Warszawie, ul. Konopczyńskiego 4 wchodzącemu w skład Zespołu Szkół Nr 22 im. Emiliana Konopczyńskiego w Warszawie, ul. Konopczyńskiego 4

**akt założycielski liceum ogólnokształcącego otrzymuje brzmienie:**

**LXXXIII Liceum Ogólnokształcące  
im. Emiliana Konopczyńskiego  
w Warszawie, ul. Konopczyńskiego 4**



Wiceprzewodniczący  
Rady m.st. Warszawy  
*Marek Rojszyk*

Warszawa, dnia 26 listopada 2009r.

Otrzymują:

1. Dyrektor Zespołu Szkół nr 22 im. Emiliana Konopczyńskiego w Warszawie, ul. Konopczyńskiego 4,
2. Rada Rodziców LXXXIII Liceum Ogólnokształcącego im. Emiliana Konopczyńskiego w Warszawie, ul. Konopczyńskiego 4,
3. Mazowiecki Kurator Oświaty w Warszawie,
4. a/a.

Załącznik nr 2  
do uchwały nr LXVII/2120/2009  
Rady m.st. Warszawy  
z dnia 26 listopada 2009r.

**AKT ZAŁOŻYCIELSKI  
ZESPOŁU SZKÓŁ**

Na podstawie art. 18 ust. 2 pkt 15 ustawy z dnia 8 marca 1990r. o samorządzie gminnym (Dz.U. z 2001r. Nr 142, poz. 1591, z późn. zm.) w związku z art. 5 c pkt 1 i art. 58 ust. 1, 2 i 6 oraz art. 62 ust. 3 ustawy z dnia 7 września 1991r. o systemie oświaty (Dz.U. z 2004r. Nr 256, poz. 2572, z późn. zm.) oraz § 1 ust. 1 uchwały nr LXVII/2120/2009 Rady m.st. Warszawy z dnia 26 listopada 2009r. w sprawie nadania imienia Emiliana Konopczyńskiego LXXXIII Liceum Ogólnokształcącemu w Warszawie, ul. Konopczyńskiego 4 wchodzącemu w skład Zespołu Szkół Nr 22 im. Emiliana Konopczyńskiego w Warszawie, ul. Konopczyńskiego 4

**akt założycielski zespołu szkół otrzymuje brzmienie:**

**Zespołu Szkół nr 22**

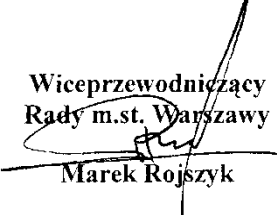
**im. Emiliana Konopczyńskiego**

**w Warszawie, ul. Konopczyńskiego 4**

**w skład, którego wchodzi:**

1. LXXXIII Liceum Ogólnokształcące im. Emiliana Konopczyńskiego w Warszawie, ul. Konopczyńskiego 4,
2. II Liceum Profilowane w Warszawie, ul. Konopczyńskiego 4,
3. Technikum Elektryczno – Elektroniczne Nr 1 w Warszawie, ul. Konopczyńskiego 4,
4. Technikum Elektryczno – Elektroniczne dla Dorosłych Nr 1 w Warszawie, ul. Konopczyńskiego 4.



Wiceprzewodniczący  
Rady m.st. Warszawy  
  
Marek Rojszyk

Warszawa, dnia 26 listopada 2009r.

Otrzymują:

1. Dyrektor Zespołu Szkół nr 22 im. Emiliana Konopczyńskiego w Warszawie, ul. Konopczyńskiego 4,
2. Rada Rodziców LXXXIII Liceum Ogólnokształcącego im. Emiliana Konopczyńskiego w Warszawie, ul. Konopczyńskiego 4,
3. Mazowiecki Kurator Oświaty w Warszawie,
4. a/a.

## 7014

### UCHWAŁA Nr LXVII/2121/2009 RADY MIASTA STOŁECZNEGO WARSZAWY

z dnia 26 listopada 2009 r.

**w sprawie nadania imienia 19 Pułku Ułanów Wołyńskich Gimnazjum nr 106 w Warszawie,  
ul. Bajkowa 17/21 wchodzącemu w skład Zespołu Szkół Nr 70 w Warszawie, ul. Bajkowa 17/21.**

Na podstawie art. 18 ust. 2 pkt 15 ustawy z dnia 8 marca 1990r. o samorządzie gminnym (Dz.U. z 2001r. Nr 142, poz. 1591 z późn. zm.<sup>1)</sup>) w związku z art. 5c pkt 1 i art. 58 ust. 1 i 6 ustawy z dnia 7 września 1991r. o systemie oświaty (Dz.U. z 2004r. Nr 256, poz. 2572, z późn. zm.<sup>2)</sup>) - uchwała się, co następuje:

§ 1.1. Nadaje się imię 19 Pułku Ułanów Wołyńskich Gimnazjum Nr 106 w Warszawie, ul. Bajkowa 17/21 wchodzącemu w skład Zespołu Szkół Nr 70 w Warszawie, ul. Bajkowa 17/21.

2. W zakresie określonym w ust. 1 zmianie ulega akt założycielski Gimnazjum Nr 106 w Warszawie, ul. Bajkowa 17/21 oraz akt założycielski Zespołu Szkół Nr 70, otrzymując brzmienie załączników odpowiednio 1 i 2 do uchwały.

§ 2. Wykonanie uchwały powierza się Prezydentowi m.st. Warszawy.

§ 3. Uchwała podlega ogłoszeniu w Dzienniku Urzędowym Województwa Mazowieckiego, na

tablicy informacyjnej Zespołu Szkół Nr 70 w Warszawie, ul. Bajkowa 17/21 oraz na tablicy ogłoszeń Urzędu m.st. Warszawy.

§ 4. Uchwała wchodzi w życie po upływie 14 dni od dnia ogłoszenia.

<sup>1)</sup> Zmiany tekstu jednolitego wymienionej ustawy zostały ogłoszone w Dz.U. z 2002r. Nr 23, poz. 220, Nr 62, poz. 558, Nr 113, poz. 984, Nr 153, poz. 1271 i Nr 214, poz. 1806, z 2003r. Nr 80, poz. 717 i Nr 162, poz. 1568, z 2004r. Nr 102, poz. 1055, Nr 116, poz. 1203 i Nr 167, poz. 1759, z 2005r. Nr 172, poz. 1441 i Nr 175, poz. 1457, z 2006r. Nr 17, poz. 128 i Nr 181, poz. 1337, z 2007r. Nr 48, poz. 327, Nr 138, poz. 974 i Nr 173, poz. 1218, z 2008r. Nr 180, poz. 1111 i Nr 223, poz. 1458 oraz z 2009r. Nr 52, poz. 420.

<sup>2)</sup> Zmiany tekstu jednolitego wymienionej ustawy zostały ogłoszone w Dz.U. z 2004r. Nr 273, poz. 2703 i Nr 281, poz. 2781, z 2005r. Nr 17, poz. 141, Nr 94, poz. 788, Nr 122, poz. 1020, Nr 131, poz. 1091, Nr 167, poz. 1400 i Nr 249, poz. 2104, z 2006r. Nr 144, poz. 1043, Nr 208, poz. 1532 i Nr 227, poz. 1658, z 2007r. Nr 42, poz. 273, Nr 80, poz. 542, Nr 115, poz. 791, Nr 120, poz. 818, Nr 180, poz. 1280 i Nr 181, poz. 1292, z 2008r. Nr 70, poz. 416, Nr 145, poz. 917, Nr 216, poz. 1370 i Nr 235, poz. 1618 oraz z 2009r. Nr 6, poz. 33, Nr 31, poz. 206 i Nr 56, poz. 458.

Wiceprzewodniczący Rady m.st. Warszawy:  
*Marek Rojszyk*

Załącznik nr 1  
do uchwały nr LXVII/2121/2009  
Rady m.st. Warszawy  
z dnia 26 listopada 2009r.

### AKT ZAŁOŻYCIELSKI GIMNAZJUM

Na podstawie art. 18 ust. 2 pkt 15 ustawy z dnia 8 marca 1990r. o samorządzie gminnym (Dz.U. z 2001r. Nr 142, poz. 1591, z późn. zm.) w związku z art. 5 c pkt 1 i art. 58 ust. 1, 2 i 6 ustawy z dnia 7 września 1991r. o systemie oświaty (Dz.U. z 2004r. Nr 256, poz. 2572, z późn. zm.) oraz § 1 ust. 1 uchwały nr LXVII/2121/2009 Rady m.st. Warszawy z dnia 26 listopada 2009r. w sprawie nadania imienia 19 Pułku Ułanów Wołyńskich Gimnazjum nr 106 w Warszawie, ul. Bajkowa 17/21 wchodzącemu w skład Zespołu Szkół Nr 70 w Warszawie, ul. Bajkowa 17/21

**akt założycielski gimnazjum otrzymuje brzmienie:**

**Gimnazjum nr 106  
im. 19 Pułku Ułanów Wołyńskich  
w Warszawie, ul. Bajkowa 17/21**

Granice obwodu przebiegają:

- od strony północnej:

przedłużenie ul. Gruszy w kierunku zachodnim, południowa strona ul. Gruszy, wschodnia strona ul. Rogatkowej, południowa strona ul. Odeskiej

- od strony wschodniej:

oś linii kolejowej Warszawa-Otwock

- od strony południowej:

oś ul. Przewodowej

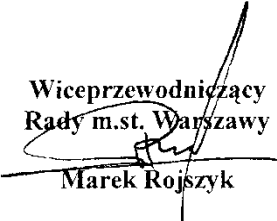
- od strony zachodniej:

oś Kanału Zagoździańskiego

w skład obwodu wchodzi następujące ulice lub ich części:

ul. Bajkowa, ul. Będzińska, ul. Borkowska, ul. Borowiecka - od osi Kanału Zagoździańskiego do nr 79, ul. Brzoskwiniowa, ul. Ciekawa, ul. Draceny, ul. Frezji, ul. Garncarska, ul. Geranii, ul. Glicynii, ul. Godlewska, ul. Godziszowska, ul. Gruszy, ul. Halki, ul. Hortensji, ul. Jagody, ul. Januszewska, ul. Jaszczurcza, ul. Juhasów, ul. Junaków, ul. Kartonowa, ul. Klimatyczna, ul. Króla Kazimierza, ul. Kruszwicka, ul. Lawendowa, ul. Lewkonii, ul. Lubiana, ul. Lubuska, ul. Łosicka, ul. Macierzanki, ul. Majerankowa, ul. Malwowa, ul. Montażowa, ul. Morąska, ul. Mozaikowa - strona nieparzysta od nr 25 do nr 127 oraz od nr 129 do nr 187, ul. Mrówcza - od nr 1 do nr 127, ul. Nadarzyńska, ul. Nagłowicka, ul. Niezapominajki, ul. Odeska, ul. Orchidei, ul. Panny Wodnej, ul. Pasażerska, ul. Pawłowska, ul. Patriotów - strona nieparzysta od nr 169 do nr 277, ul. Pomarańczowa, ul. Pomologiczna, ul. Powojowa, ul. Przewodowa - strona nieparzysta od nr 1 do nr 147, ul. Przdowników, ul. Prymulki, ul. Radoszycka, ul. Regera, ul. Rejowiecka, ul. Rozmarynu, ul. Rozkoszna, ul. Rusałki, ul. Skwierzyńska, ul. Słotna, ul. Solurska, ul. Strzelińska, ul. Strzygłowska - od nr 63 do nr 99, ul. Szachowa, ul. Ślimaka, ul. Tadżycka, ul. Ulanowska, ul. Wągrowiecka, ul. Wielostronna, ul. Wielowiejska - od nr 3 do nr 28, ul. Wspomnień, ul. Wysokomazowiecka - od nr 1 do nr 10, ul. Zasadowa, ul. Zasobna, ul. Zagajnikowa, ul. Żegrzyńska, ul. Żelechowska.



Wiceprzewodniczący  
Rady m.st. Warszawy  
  
Marek Rojszyk

Warszawa, dnia 26 listopada 2009r.

Otrzymują:

1. Dyrektor Zespołu Szkół nr 70 w Warszawie, ul. Bajkowa 17/21,
2. Rada Rodziców Gimnazjum nr 106 w Warszawie, ul. Bajkowa 17/21,
3. Mazowiecki Kurator Oświaty w Warszawie,
4. a/a.

Załącznik nr 2  
do uchwały nr LXVII/2121/2009  
Rady m.st. Warszawy  
z dnia 26 listopada 2009r.

**AKT ZAŁOŻYCIELSKI  
ZESPOŁU SZKÓŁ**

Na podstawie art. 18 ust. 2 pkt 15 ustawy z dnia 8 marca 1990r. o samorządzie gminnym (Dz.U. z 2001r. Nr 142, poz. 1591, z późn. zm.) w związku z art. 5 c pkt 1 i art. 58 ust. 1, 2 i 6 ustawy z dnia 7 września 1991r. o systemie oświaty (Dz.U. z 2004r. Nr 256, poz. 2572, z późn. zm.) oraz § 1 ust. 1 uchwały Nr LXVII/2121/2009 Rady m.st. Warszawy z dnia 26 listopada 2009r. w sprawie nadania imienia 19 Pułku Ułanów Wołyńskich Gimnazjum nr 106 w Warszawie, ul. Bajkowa 17/21 wchodzącemu w skład Zespołu Szkół Nr 70 w Warszawie, ul. Bajkowa 17/21


**w skład**

**Zespołu Szkół nr 70  
w Warszawie, ul. Bajkowa 17/21**

**wchodzą:**

1. Szkoła Podstawowa nr 204 im. 19 Pułku Ułanów Wołyńskich w Warszawie, ul. Bajkowa 17/21,
2. Gimnazjum nr 106 im. 19 Pułku Ułanów Wołyńskich w Warszawie ul. Bajkowa 17/21.



Wiceprzewodniczący  
Rady m.st. Warszawy  
  
Marek Rojszyk

Warszawa, dnia 26 listopada 2009r.

Otrzymują:

1. Dyrektor Zespołu Szkół nr 70 w Warszawie, ul. Bajkowa 17/21,
2. Rada Rodziców Gimnazjum nr 106 w Warszawie, ul. Bajkowa 17/21,
3. Mazowiecki Kurator Oświaty w Warszawie,
4. a/a.

**7015**

**UCHWAŁA Nr LXVII/2123/2009  
RADY MIASTA STOŁECZNEGO WARSZAWY**

z dnia 26 listopada 2009 r.

**w sprawie zmiany nazwy Przedszkola nr 119 w Warszawie, ul. Turmoncka 18.**

Na podstawie art. 18 ust. 2 pkt 15 ustawy z dnia 8 marca 1990r. o samorządzie gminnym (Dz.U. z 2001r. Nr 142, poz. 1591, z późn. zm.<sup>1)</sup>) w związku z art. 5c pkt 1 oraz art. 58 ust. 1 i 6 ustawy z dnia 7 września 1991r. o systemie oświaty (Dz.U. z 2004r. Nr 256, poz. 2572, z późn. zm.<sup>2)</sup>) - uchwała się, co następuje:

§ 1.1. Z dniem 1 września 2010r. zmienia się nazwę: Przedszkole nr 119 w Warszawie, ul. Turmoncka 18 na nazwę: Przedszkole nr 119 „W Zielonym Ogrodzie” w Warszawie, ul. Turmoncka 18.

2. W zakresie określonym w ust. 1 zmianie ulega akt założycielski Przedszkola nr 119 w Warszawie, ul. Turmoncka 18 otrzymując brzmienie załącznika do uchwały.

§ 2. Wykonanie uchwały powierza się Prezydentowi m.st. Warszawy.

§ 3. Uchwała podlega ogłoszeniu w Dzienniku Urzędowym Województwa Mazowieckiego, na tablicy informacyjnej Przedszkola nr 119 w Warszawie, ul. Turmoncka 18 oraz na tablicy ogłoszeń Urzędu m.st. Warszawy.

§ 4. Uchwała wchodzi w życie po upływie 14 dni od dnia ogłoszenia.

- 1) Zmiany tekstu jednolitego wymienionej ustawy zostały ogłoszone w Dz.U. z 2002r. Nr 23, poz. 220, Nr 62, poz. 558, Nr 113, poz. 984, Nr 153, poz. 1271 i Nr 214, poz. 1806, z 2003r. Nr 80, poz. 717 i Nr 162, poz. 1568, z 2004r. Nr 102, poz. 1055, Nr 116, poz. 1203 i Nr 167, poz. 1759, z 2005r. Nr 172, poz. 1441 i Nr 175, poz. 1457, z 2006r. Nr 17, poz. 128 i Nr 181, poz. 1337, z 2007r. Nr 48, poz. 327, Nr 138, poz. 974 i Nr 173, poz. 1218, z 2008r. Nr 180, poz. 1111 i Nr 223, poz. 1458 oraz z 2009r. Nr 52, poz. 420.
- 2) Zmiany tekstu jednolitego wymienionej ustawy zostały ogłoszone w Dz.U. z 2003r. Nr 137, poz. 1304, z 2004r. Nr 69, poz. 624, Nr 109, poz. 1161, Nr 273, poz. 2703 i Nr 281, poz. 2781, z 2005r. Nr 17, poz. 141, Nr 94, poz. 788, Nr 122, poz. 1020, Nr 131, poz. 1091, Nr 167, poz. 1400 i Nr 249, poz. 2104, z 2006r. Nr 144, poz. 1043, Nr 208, poz. 1532 i Nr 227, poz. 1658, z 2007r. Nr 42, poz. 273, Nr 80, poz. 542, Nr 115, poz. 791, Nr 120, poz. 818, Nr 180, poz. 1280 i Nr 181 poz. 1292 oraz z 2008r. Nr 70, poz. 416, Nr 145, poz. 917 i Nr 216, poz. 1370 oraz z 2009r. Nr 6, poz. 33, Nr 31 poz. 206 i Nr 56, poz. 458.

Wiceprzewodniczący Rady m.st. Warszawy:  
*Marek Rojszyk*

Załącznik nr 1  
do uchwały nr LXVII/2123/2009  
Rady m.st. Warszawy  
z dnia 26 listopada 2009r.

#### AKT ZAŁOŻYCIELSKI PRZEDSZKOLA

Na podstawie art. 18 ust. 2 pkt 15 ustawy z dnia 8 marca 1990r. o samorządzie gminnym (Dz.U. z 2001r. Nr 142, poz. 159, z późn. zm.) w związku z art. 5c pkt 1 i art. 58 ust. 1 i 6 ustawy z dnia 7 września 1991r. o systemie oświaty (Dz.U. z 2004r. Nr 256, poz. 2572, z późn. zm.) oraz § 1 ust. 1 uchwały nr LXVII/2123/2009 Rady m.st. Warszawy z dnia 26 listopada 2009r. w sprawie zmiany nazwy Przedszkola nr 119 w Warszawie, ul. Turmoncka 18

**z dniem 1 września 2010r. akt założycielski przedszkola otrzymuje brzmienie:**

**Przedszkole nr 119**

**„W Zielonym Ogrodzie”**

**w Warszawie, ul. Turmoncka 18**



Wiceprzewodniczący  
Rady m.st. Warszawy  
*Marek Rojszyk*  
Marek Rojszyk

Warszawa, dnia 26 listopada 2009r.

Otrzymują:

1. Dyrektor Przedszkola nr 119 w Warszawie, ul. Turmoncka 18,
2. Rada Rodziców Przedszkola nr 119 w Warszawie, ul. Turmoncka 18,
3. Mazowiecki Kurator Oświaty w Warszawie,
4. a/a.



## 7016

### UCHWAŁA Nr LXVII/2124/2009

#### RADY MIASTA STOŁECZNEGO WARSZAWY

z dnia 26 listopada 2009 r.

#### w sprawie zmiany nazwy Przedszkola nr 233 w Warszawie, ul. Pazińskiego 11a.

Na podstawie art. 18 ust. 2 pkt 15 ustawy z dnia 8 marca 1990r. o samorządzie gminnym (Dz.U. z 2001r. Nr 142, poz. 1591, z późn. zm.<sup>1)</sup>) w związku z art. 5c pkt 1 oraz art. 58 ust. 1 i 6 ustawy z dnia 7 września 1991r. o systemie oświaty (Dz.U. z 2004r. Nr 256, poz. 2572, z późn. zm.<sup>2)</sup>) - uchwala się, co następuje:

§ 1.1. Z dniem 1 września 2010r. Przedszkole nr 233 w Warszawie, ul. Pazińskiego 11a otrzymuje nazwę: „Przedszkole nr 233 „Zielony Domek” w Warszawie, ul. Pazińskiego 11a”.

2. W związku ze zmianą nazwy akt założycielski Przedszkola nr 233 w Warszawie, ul. Pazińskiego 11a otrzymuje brzmienie określone w załączniku do niniejszej uchwały.

§ 2. Wykonanie uchwały powierza się Prezydentowi m.st. Warszawy.

§ 3. Uchwała podlega ogłoszeniu w Dzienniku Urzędowym Województwa Mazowieckiego, na tablicy informacyjnej Przedszkola nr 233 w War-

sawie, ul. Pazińskiego 11a oraz na tablicy ogłoszeń Urzędu m.st. Warszawy.

§ 4. Uchwała wchodzi w życie po upływie 14 dni od dnia ogłoszenia.

- 1) Zmiany tekstu jednolitego wymienionej ustawy zostały ogłoszone w Dz.U. z 2002r. Nr 23, poz. 220, Nr 62, poz. 558, Nr 113, poz. 984, Nr 153, poz. 1271 i Nr 214, poz. 1806, z 2003r. Nr 80, poz. 717 i Nr 162, poz. 1568, z 2004r. Nr 102, poz. 1055 i Nr 116 poz. 1203, z 2005r. Nr 172, poz. 1441 i Nr 175, poz. 1457, z 2006r. Nr 17, poz. 128 i Nr 181, poz. 1337, z 2007r. Nr 48, poz. 327, Nr 138, poz. 974 i Nr 173, poz. 1218, z 2008r. Nr 180, poz. 1111, Nr 223, poz. 1458 oraz z 2009r. Nr 52, poz. 420 i Dz.U. Nr 157, poz. 1241.
- 2) Zmiany tekstu jednolitego wymienionej ustawy zostały ogłoszone w Dz.U. z 2003r. Nr 137, poz. 1304, z 2004r. Nr 69, poz. 624, Nr 109, poz. 1161, Nr 273, poz. 2703 i Nr 281, poz. 2781, z 2005r. Nr 17, poz. 141, Nr 94, poz. 788, Nr 122, poz. 1020, Nr 131, poz. 1091, Nr 167, poz. 1400 i Nr 249, poz. 2104, z 2006r. Nr 144, poz. 1043, Nr 208, poz. 1532 i Nr 227, poz. 1658, z 2007r. Nr 42, poz. 273, Nr 80, poz. 542, Nr 115, poz. 791, Nr 120, poz. 818, Nr 180, poz. 1280 i Nr 181 poz. 1292, z 2008r. Nr 70, poz. 416, Nr 145, poz. 917 i Nr 216, poz. 1370 oraz z 2009r. Nr 6, poz. 33, Nr 31, poz. 206, Nr 56, poz. 458 i Dz.U. Nr 157, poz. 1241.

Wiceprzewodniczący Rady m.st. Warszawy:  
*Marek Rojszyk*

Załącznik nr 1  
do uchwały nr LXVII/2124/2009  
Rady m.st. Warszawy  
z dnia 26 listopada 2009r.


#### AKT ZAŁOŻYCIELSKI PRZEDSZKOLA

Na podstawie art. 18 ust. 2 pkt 15 ustawy z dnia 8 marca 1990r. o samorządzie gminnym (Dz.U. z 2001r. Nr 142, poz. 159, z późn. zm.) w związku z art. 5c pkt 1 i art. 58 ust. 1 i 6 ustawy z dnia 7 września 1991r. o systemie oświaty (Dz.U. z 2004r. Nr 256, poz. 2572, z późn.zm.) oraz § 1 ust. 1 uchwały nr LXVII/2124/2009 Rady m.st. Warszawy z dnia 26 listopada 2009r. w sprawie zmiany nazwy Przedszkola nr 233 w Warszawie, ul. Pazińskiego 11a

z dniem 1 września 2010r. akt założycielski przedszkola otrzymuje brzmienie:

**Przedszkole nr 233**  
**„Zielony Domek”**  
**w Warszawie, ul. Pazińskiego 11a**



Wiceprzewodniczący  
Rady m.st. Warszawy  
  
Marek Rojszyk

Warszawa, dnia 26 listopada 2009r.

Otrzymują:

1. Dyrektor Przedszkola nr 233 w Warszawie, ul. Pazińskiego 11a,
2. Rada Rodziców Przedszkola nr 233 w Warszawie, ul. Pazińskiego 11a,
3. Mazowiecki Kurator Oświaty w Warszawie,
4. a/a.

## 7017

**UCHWAŁA Nr XXI/172/2008**  
**RADY GMINY JEDLNIA-LETNISKO**

z dnia 24 października 2008 r.

**w sprawie wprowadzenia zmian w budżecie gminy na rok 2008.**

Na podstawie art. 18 ust. 2 pkt 4 ustawy z dnia 8 marca 1990r. o samorządzie gminnym (tekst jednolity Dz.U. z 2001r. Nr 142, poz. 1591 z późn. zm.) Rada Gminy Jedlnia-Letnisko uchwala, co następuje:

§ 1. Zmniejsza się plan dochodów w budżecie gminy o kwotę 660.116zł

W dziale 010 Rolnictwo i łowiectwo o kwotę - 658.416zł

Rozdziale 01010 Infrastruktura wodociągowa i sanitacyjna wsi o kwotę 658.416zł

§ 6208 Dotacje rozwojowe o kwotę 658.416zł

W dziale 852 Pomoc społeczna o kwotę 1.200zł

Rozdziale 85228 Usługi opiekuńcze i specjalistyczne usługi opiekuńcze o kwotę 1.200zł

§ 0970 Wpływy z różnych dochodów o kwotę 1.200zł

w dziale 926 Kultura fizyczna i sport o kwotę 500zł  
rozdziale 92604 Instytucje kultury fizycznej o kwotę 500zł

§ 0960 Otrzymane spadki, zapisy i darowizny w postaci pieniężnej o kwotę 500zł

§ 2. Zwiększa się plan dochodów w budżecie gminy o kwotę 496.184zł

W dziale 600 Transport i łączność o kwotę 132.693zł

Rozdziale 60016 Drogi publiczne gminne o kwotę 132.693zł

§ 6610 Dotacje celowe otrzymane z gminy na inwestycje i zakupy inwestycyjne realizowane na podstawie porozumień (umów) między jednostkami samorządu terytorialnego o kwotę 132.693zł

w dziale 750 Administracja publiczna o kwotę 43.189zł

rozdziale 75023 Urzędy gmin (miast i miast na prawach powiatu) o kwotę 25.000zł

§ 0920 Pozostałe odsetki o kwotę 20.000zł

§ 0970 Wpływy z różnych dochodów o kwotę 5.000zł

rozdziale 75095 Pozostała działalność o kwotę 18.189zł

§ 0970 Wpływy z różnych dochodów o kwotę 18.189zł

w dziale 754 Bezpieczeństwo publiczne i ochrona przeciwpożarowa o kwotę 100.000zł

rozdziale 75412 Ochotnicze straże pożarne o kwotę 100.000zł

§ 6260 Dotacje otrzymane z funduszy celowych na finansowanie lub dofinansowanie kosztów realizacji inwestycji i zakupów inwestycyjnych jednostek sektora finansów publicznych o kwotę 100.000zł

W dziale 756 Dochody od osób prawnych, od osób fizycznych i od innych jednostek nieposiadających osobowości prawnej oraz wydatki związane z ich poborem o kwotę 149.000zł

rozdziale 75615 Wpływy z podatku rolnego, podatku leśnego, podatku od czynności cywilnoprawnych, podatków i opłat lokalnych od osób prawnych i innych jednostek organizacyjnych o kwotę 149.000zł

§ 0500 Podatek od czynności cywilnoprawnych o kwotę 148.000zł

§ 0910 Odsetki od nieterminowych wpłat z tytułu podatków i opłat o kwotę 1.000zł

w dziale 852 Pomoc społeczna o kwotę 11.900zł

rozdziale 85212 Świadczenia rodzinne, zaliczka alimentacyjna oraz składki na ubezpieczenia emerytalne i rentowe z ubezpieczenia społecznego o kwotę 10.000zł

§ 0920 Pozostałe odsetki o kwotę 1.000zł

§ 2910 Wpływy ze zwrotów dotacji wykorzystanych niezgodnie z przeznaczeniem lub pobranych w nadmiernej wysokości o kwotę 9.000zł

rozdziale 85295 Pozostała działalność o kwotę 1.900zł

§ 0970 Wpływy z różnych dochodów o kwotę 1.900zł

w dziale 854 Edukacyjna opieka wychowawcza o kwotę 46.902zł

rozdziale 85415 Pomoc materialna dla uczniów o kwotę 46.902zł

§ 2030 Dotacje celowe otrzymane z budżetu państwa na realizację własnych zadań bieżących gmin (związków gmin) o kwotę 46.902zł

w dziale 926 Kultura fizyczna i sport o kwotę 12.500zł

rozdziale 92604 Instytucje kultury fizycznej o kwotę 12.500zł

§ 0830 Wpływy z usług o kwotę 12.500zł

§ 3. Zmniejsza się plan wydatków w budżecie gminy o kwotę 867.516zł

W dziale 010 Rolnictwo i łowiectwo o kwotę 658.416zł

Rozdziale 01010 Infrastruktura wodociągowa i sanitacyjna wsi o kwotę 658.416zł

§ 6058 Wydatki inwestycyjne jednostek budżetowych o kwotę 658.416zł

zadanie – Budowa kanalizacji w Sadkowie o kwotę 658.416zł

W dziale 400 Wytwarzanie i zaopatrywanie w energię elektryczną, gaz i wodę o kwotę 48.400zł

rozdziale 40002 Dostarczanie wody o kwotę 48.400zł

§ 6050 Wydatki inwestycyjne jednostek budżetowych o kwotę 48.400zł

zadanie – Rozbudowa i modernizacja SUW w Aleksandrowie etap I wykonanie odwiertów studni głębinowych Nr 3 i 4 o kwotę 48.400zł

w dziale 600 Transport i łączność o kwotę 94.000zł

rozdziale 60016 Drogi publiczne gminne o kwotę 94.000zł

§ 6050 Wydatki inwestycyjne jednostek budżetowych o kwotę 94.000zł

zadanie – Przebudowa dróg gminnych o kwotę 94.000zł

w dziale 710 Działalność usługowa o kwotę 48.000zł

rozdziale 71004 Plany zagospodarowania przestrzennego o kwotę 48.000zł

§ 4170 Wynagrodzenia bezosobowe o kwotę 3.900zł

§ 4300 Zakup usług pozostałych o kwotę 44.100zł

w dziale 750 Administracja publiczna o kwotę 2.900zł

rozdziale 75023 Urzędy gmin (miast i miast na prawach powiatu) o kwotę 2.900zł

§ 6050 Wydatki inwestycyjne jednostek budżetowych o kwotę 2.900zł

zadanie – rozbudowa monitoringu budynku Urzędu Gminy o kwotę 450zł

zadanie – wykonanie klimatyzacji budynku Urzędu Gminy o kwotę 2.450zł

w dziale 754 Bezpieczeństwo publiczne i ochrona przeciwpożarowa o kwotę 500zł

rozdziale 75412 Ochotnicze straże pożarne o kwotę 500zł

§ 6060 Wydatki na zakupy inwestycyjne jednostek budżetowych o kwotę 500zł

zadanie – zakup samochodu bojowego dla OSP Jedlnia-Letnisko o kwotę 500zł

w dziale 801 Oświata i wychowanie o kwotę 7.500zł

rozdziale 80104 Przedszkola o kwotę 7.500zł

§ 6050 Wydatki inwestycyjne jednostek budżetowych o kwotę 7.500zł

zadanie – Projekt przedszkola o kwotę 7.500zł

w dziale 900 Gospodarka komunalna i ochrona środowiska o kwotę 6.900zł

rozdziale 90001 Gospodarka ściekowa i ochrona wód o kwotę 5.000zł

§ 4270 Zakup usług remontowych o kwotę 5.000zł

rozdziale 90002 Gospodarka odpadami o kwotę 1.900zł

§ 4170 Wynagrodzenia bezosobowe o kwotę 1.900zł

w dziale 926 Kultura fizyczna i sport o kwotę 900zł

rozdziale 92604 Instytucje kultury fizycznej o kwotę 900zł

§ 6050 Wydatki inwestycyjne jednostek budżetowych o kwotę 900zł

zadanie – budowa ogródka jordanowskiego nad zalewem o kwotę 900zł

§ 4. Zwiększa się plan wydatków w budżecie gminy o kwotę 690.314zł

W dziale 400 Wytwarzanie i zaopatrywanie w energię elektryczną, gaz i wodę o kwotę 42.000zł

rozdziale 40002 Dostarczanie wody o kwotę 42.000zł

§ 4260 Zakup energii o kwotę 20.000zł

§ 4270 Zakup usług remontowych o kwotę 22.000zł

w dziale 600 Transport i łączność o kwotę 41.800zł

w rozdziale 60016 Drogi publiczne gminne o kwotę 41.800zł

§ 4170 Wynagrodzenia bezosobowe o kwotę 1.800zł

§ 4210 Zakup materiałów i wyposażenia o kwotę 10.000zł

§ 4270 Zakup usług remontowych o kwotę 10.000zł

§ 4300 Zakup usług pozostałych o kwotę 20.000zł

w dziale 700 Gospodarka mieszkaniowa o kwotę 4.000zł

w rozdziale 70005 Gospodarka gruntami i nieruchomościami o kwotę 4.000zł

§ 4300 Zakup usług pozostałych o kwotę 4.000zł

w dziale 750 Administracja publiczna o kwotę 117.662zł

rozdziale 75023 Urzędy gmin (miast i miast na prawach powiatu) o kwotę 90.500zł

§ 4170 Wynagrodzenia bezosobowe o kwotę 2.000zł

§ 4210 Zakup materiałów i wyposażenia o kwotę 30.000zł

§ 4260 Zakup energii o kwotę 5.000zł

§ 4300 Zakup usług pozostałych o kwotę 43.000zł

§ 4360 Oplaty z tytułu zakupu usług telekomunikacyjnych telefonii komórkowej o kwotę 2.000zł

§ 4370 Oplaty z tytułu zakupu usług telekomunikacyjnych telefonii stacjonarnej o kwotę 2.500zł

§ 4410 Podróże służbowe krajowe o kwotę 5.000zł

§ 4750 Zakup akcesoriów komputerowych, w tym programów i licencji o kwotę 1.000zł

rozdziale 75075 Promocja jednostek samorządu terytorialnego o kwotę 8.500zł

§ 4210 Zakup materiałów i wyposażenia o kwotę 3.000zł

§ 4300 Zakup usług pozostałych o kwotę 4.500zł

§ 4430 Różne opłaty i składki o kwotę 1.000zł

rozdziale 75095 Pozostała działalność o kwotę 18.662zł

§ 4010 Wynagrodzenia osobowe pracowników o kwotę 15.165zł

§ 4110 Składki na ubezpieczenia społeczne o kwotę 2.425zł

§ 4120 Składki na Fundusz Pracy o kwotę 386zł

§ 4140 Wpłaty na Państwowy Fundusz Rehabilitacji Osób Niepełnosprawnych o kwotę 686zł

w dziale 756 Dochody od osób prawnych, od osób fizycznych i od innych jednostek nieposiadających osobowości prawnej oraz wydatki związane z ich poborem o kwotę 22.000zł

rozdziale 75647 Pobór podatków, opłat i niepodatkowych należności budżetowych o kwotę 22.000zł

§ 4100 Wynagrodzenia agencyjno-prowizyjne o kwotę 15.000zł

§ 4300 Zakup usług pozostałych o kwotę 7.000zł

w dziale 757 Obsługa długu publicznego o kwotę 49.000zł

rozdziale 75702 Obsługa papierów wartościowych, kredytów i pożyczek jednostek samorządu terytorialnego o kwotę 49.000zł

§ 8070 Odsetki i dyskonto od krajowych skarbowych papierów wartościowych oraz od krajowych pożyczek i kredytów o kwotę 49.000zł

w dziale 801 Oświata i wychowanie o kwotę 158.200zł

rozdziale 80101 Szkoły podstawowe o kwotę 28.200zł

§ 4300 Zakup usług pozostałych o kwotę 20.000zł

§ 6050 Wydatki inwestycyjne jednostek budżetowych o kwotę 8.200zł

rozdziale 80110 Gimnazja o kwotę 80.000zł

§ 4010 Wynagrodzenia osobowe pracowników o kwotę 60.000zł

§ 4300 Zakup usług pozostałych o kwotę 20.000zł

rozdziale 80113 Dowożenie uczniów do szkół o kwotę 50.000zł

§ 4300 Zakup usług pozostałych o kwotę 50.000zł

w dziale 852 Pomoc społeczna o kwotę 10.000zł

rozdziale 85212 Świadczenia rodzinne, zaliczka alimentacyjna oraz składki na ubezpieczenia emerytalne i rentowe z ubezpieczenia społecznego o kwotę 10.000zł

§ 2910 Zwrot dotacji wykorzystanych niezgodnie z przeznaczeniem lub pobranych w nadmiernej wysokości o kwotę 9.000zł

§ 4560 Odsetki od dotacji wykorzystanych niezgodnie z przeznaczeniem lub pobranych w nadmiernej wysokości o kwotę 1.000zł

w dziale 854 Edukacyjna opieka wychowawcza o kwotę 46.902zł

rozdziale 85415 Pomoc materialna dla uczniów o kwotę 46.902zł

§ 3240 Stypendia dla uczniów o kwotę 46.902zł

w dziale 900 Gospodarka komunalna i ochrona środowiska o kwotę 190.750zł

rozdziale 90001 Gospodarka ściekowa i ochrona wód o kwotę 10.000zł

§ 4010 Wynagrodzenia osobowe pracowników o kwotę 5.000zł

§ 4260 Zakup energii o kwotę 5.000zł

rozdziale 90002 Gospodarka odpadami o kwotę 11.250zł

§ 4010 Wynagrodzenia osobowe pracowników o kwotę 8.000zł

§ 4120 Składki na Fundusz Pracy o kwotę 50zł

§ 4300 Zakup usług pozostałych o kwotę 3.200zł

rozdziale 90015 Oświetlenie ulic, placów i dróg o kwotę 169.500zł

§ 6050 Wydatki inwestycyjne jednostek budżetowych o kwotę 169.500zł

zadanie – Budowa i modernizacja oświetlenia dróg gminnych o kwotę 169.500zł

w dziale 926 Kultura fizyczna i sport o kwotę 8.000zł

rozdziale 92604 Instytucje kultury fizycznej o kwotę 8.000zł

§ 4010 Wynagrodzenia osobowe pracowników o kwotę 8.000zł

w dziale 010 Rolnictwo i łowiectwo

rozdziale 01010 Infrastruktura wodociągowa i sanitacyjna wsi

zmniejsza się plan wydatków w:

§ 6059 Wydatki inwestycyjne jednostek budżetowych o kwotę 235.213zł

a zwiększa się plan wydatków w:

§ 6050 Wydatki na zakupy inwestycyjne jednostek budżetowych o kwotę 235.213zł

§ 5. Zmniejsza się deficyt gminy o kwotę 13.270zł

Zmniejsza się plan przychodów w budżecie gminy o kwotę 100.000zł

w § 952 Przychody z zaciągniętych pożyczek i kredytów na rynku krajowym

Zmniejsza się plan rozchodów w budżecie gminy o kwotę 86.730zł

w § 992 Spłaty otrzymanych krajowych pożyczek i kredytów w wyniku wprowadzonych zmian w budżecie gminy na rok 2008

dochody gminy wynoszą – 25.348.541zł

wydatki gminy wynoszą - 29.093.572zł. w tym inwestycyjne 8.109.806zł

deficyt gminy wynosi – 3.745.031zł

§ 6. Wprowadza się zmiany w Wieloletnim Programie Inwestycyjnym

Na rok 2008

Zmniejsza się limit wydatków w:

w zadaniu – budowa kanalizacji w Sadkowie o kwotę 868.629zł

w zadaniu – rozbudowa i modernizacja SUW w Aleksandrowie etap I wykonanie odwiertów studni głębinowych Nr 3 i Nr 4 o kwotę 48.400zł

Na 2009 rok

Zwiększa się limity wydatków w:

w zadaniu – budowa kanalizacji w Sadkowie o kwotę 868.629zł

w zadaniu – rozbudowa i modernizacja SUW w Aleksandrowie etap I wykonanie odwiertów studni głębinowych Nr 3 i Nr 4 o kwotę 48.400zł

§ 7. W wyniku dokonanych zmian w uchwale zmienia się załącznik 3, 3a i 5 do uchwały nr XIV/105/2007 Rady Gminy Jedlnia Letnisko z dnia 18 grudnia 2007r., które otrzymują brzmienie jak załączniki nr 1, 2 i 3 do uchwały.

§ 8. Wykonanie uchwały powierza się Wójtowi Gminy.

§ 9. Uchwała wchodzi w życie z dniem podjęcia i podlega ogłoszeniu.

Przewodniczący Rady Gminy:  
*inż. Tadeusz Hernik*

zał. Nr 1  
do Uchwały XXII/172/2008  
Rady Gminy Jedlnia Letnisko  
z dnia 24.10.2008r.

Zak. Nr 3  
do Uchwały Nr XIV/105/2007  
Rady Gminy Jedlnia Letnisko  
z dnia 18 grudnia 2007 roku

LIMITY WYDATKÓW NA WIELOLETNIE PROGRAMY INWESTYCYJNE											
Urząd Gminy Jedlnia Letnisko, ul. Radomska 43, 26-630 Jedlnia Letnisko											
KARTA INWESTYCJI REALIZOWANYCH PRZEZ URZĄD GMINY JEDLNIA LETNISKO											
ZBIORCZE ZESTAWIENIE PROGRAMÓW Z PROPOZYCJĄ ŹRÓDEŁ ICH FINANSOWANIA											
Numer pozycji	Nazwa programu inwestycyjnego	Termin		Łączne koszty finansowe	Źródło finansowania	Przewidywany koszt realizacji inwestycji w latach 2008-2010	Planowane wydatki na zadania				Środki, nakłady po roku 2010
		Rozpocz.	Zakończ.				2008 rok	2009 rok	2010 rok		
1.	2.	3.	4.	5.	6.	7.	8.	9.	10.	11.	12.
<b>I. PROGRAM: KANALIZACJA GMINY cel. Ochrona wód przed zanieczyszczeniami</b>											
1	Projekt i budowa kanalizacji sanitarnej w Jedlni Letnisko	2005	2013	17 740 250		ogółem, z tego:	17 740 250	167 000	3 378 710	3 467 600	10 726 940
						środki własne	3 387 700	167 000		724 140	2 496 560
						kredyty					
						obligacje	635 250		635 250		
						dotacje					
						środki unijne	13 717 300		2 743 460	2 743 460	8 230 380
2	Budowa kanalizacji w Sadkowie	2005	2010	4 471 775		ogółem, z tego:	4 454 207	25 000	3 408 724	1 020 483	
						środki własne	280 121	25 000		255 121	
						kredyty					
						obligacje	1 012 444		1 012 444		
						dotacje					
						środki unijne	3 161 642		2 396 280	765 362	
3	rozbudowa sieci kanalizacji sanitarnej w m Groszowice i Lasowice w gminie Jedlnia Letnisko	2006	2010	8 787 256		ogółem, z tego:	8 634 934	909 000	3 801 552	3 924 382	
						środki własne	954 205	20 000	34 205	900 000	
						kredyty	1 200 000	680 000	520 000		
						obligacje	431 965	209 000	222 965		
						dotacje					
						środki unijne	6 048 764		3 024 382	3 024 382	
4	Projekt i rozbudowa kanalizacji sanitarnej w Natolinie i Sadkowie Górki	2007	2009	240 000		ogółem, z tego:	240 000	200 000	40 000		
						środki własne	60 000	20 000	40 000		
						kredyty					
						obligacje	180 000	180 000			
						dotacje					
						środki unijne					
<b>II. PROGRAM: WODOCIĄGOWANIE GMINY cel. Poprawa jakości wody pitnej</b>											
5	Projekt i budowa wodociągu w m. Maryno	2007	2010	2 485 000		ogółem, z tego:	2 485 000	135 000	1 050 000	1 300 000	
						środki własne	455 000	5 000		450 000	
						kredyty					
						obligacje	330 000	130 000	200 000		

Załącznik Nr 1  
do Uchwały XXII/172/2008  
Rady Gminy Jedlnia Letnisko  
z dnia 24.10.2008r.

Załącznik Nr 3  
do Uchwały Nr XIV/105/2007  
Rady Gminy Jedlnia Letnisko  
z dnia 18 grudnia 2007 roku

6	Rozbudowa i modernizacja SUW w Aleksandrowie etap I wykonanie odwiertów studni głębinowych nr 3 i nr 4	2006	2010	1 674 760	dotacje	1 700 000	850 000	850 000
					środki unijne	1 665 000	1 448 400	130 000
7	budowa sieci wodociągowej w sołectwie Wrzozów w gminie Jedlnia Letnisko	2008	2009	1 466 517	ogółem, z tego:	86 600	48 400	130 000
					środki własne	265 000	210 000	130 000
8	Przebudowa drogi 699 i skrzyżowania z drogą 737	2005	2009	600 000	dotacje	1 419 100	489 100	489 100
					ogółem, z tego:	42 677	22 677	22 677
9	Modernizacja drogi Nr 350516W w gminie Jedlnia Letnisko	2008	2010	1 316 240	ogółem, z tego:	1 222 000	405 800	405 800
					środki własne	154 423	60 623	60 623
III. PROGRAM: BUDOWY I PRZEBUDOWY DROG GMINNYCH cel. Poprawa infrastruktury drogowej					dotacje	1 190 000	1 190 000	1 190 000
10	Przebudowa drogi 699 i skrzyżowania z drogą 737	2005	2009	600 000	ogółem, z tego:	350 856	228 856	228 856
					środki własne	180 856	58 856	58 856
10	Modernizacja drogi Nr 350516W w gminie Jedlnia Letnisko	2008	2010	1 316 240	ogółem, z tego:	170 000	170 000	170 000
					środki unijne	170 000	170 000	170 000
10	Przebudowa drogi gminnych 2008 w m. Maryno, Jedlnia Letnisko ul. Zeromskiego, Rajec Szlachecki, Sadków Górki, Rajec Poduchowny, Słupica, Gzowice Kolonia Mysłiszewice	2007	2013	4 160 437	ogółem, z tego:	1 316 240	1 268 240	1 268 240
					środki własne	80 017	32 017	32 017
10	2009 Aleksandrów, Słupica, Mysłiszewice, Jedlnia Letnisko i Sadków Górki	2007	2013	4 160 437	ogółem, z tego:	48 000	48 000	48 000
					środki unijne	48 000	48 000	48 000
10	2010 Dawidów Budy Gzowskie,	2007	2013	4 160 437	ogółem, z tego:	1 078 004	1 078 004	1 078 004
					środki unijne	1 078 004	1 078 004	1 078 004
10	2009 Aleksandrów, Słupica, Mysłiszewice, Jedlnia Letnisko i Sadków Górki	2007	2013	4 160 437	ogółem, z tego:	4 091 437	1 614 867	996 521
					środki własne	147 545	147 545	147 545
10	2009 Aleksandrów, Słupica, Mysłiszewice, Jedlnia Letnisko i Sadków Górki	2007	2013	4 160 437	ogółem, z tego:	750 000	750 000	750 000
					środki unijne	750 000	750 000	750 000
10	2010 Dawidów Budy Gzowskie,	2007	2013	4 160 437	ogółem, z tego:	412 504	412 504	412 504
					środki własne	412 504	412 504	412 504
10	2010 Dawidów Budy Gzowskie,	2007	2013	4 160 437	ogółem, z tego:	150 000	150 000	150 000
					środki unijne	150 000	150 000	150 000
10	2010 Dawidów Budy Gzowskie,	2007	2013	4 160 437	ogółem, z tego:	14 155	14 155	14 155
					środki własne	14 155	14 155	14 155
10	2010 Dawidów Budy Gzowskie,	2007	2013	4 160 437	ogółem, z tego:	750 000	750 000	750 000
					środki unijne	750 000	750 000	750 000
10	2010 Dawidów Budy Gzowskie,	2007	2013	4 160 437	ogółem, z tego:	840 712	840 712	840 712
					środki własne	840 712	840 712	840 712
10	2010 Dawidów Budy Gzowskie,	2007	2013	4 160 437	ogółem, z tego:	276 521	20 000	246 521
					środki unijne	276 521	20 000	246 521
10	2010 Dawidów Budy Gzowskie,	2007	2013	4 160 437	ogółem, z tego:	750 000	750 000	750 000
					środki własne	750 000	750 000	750 000



Zak. Nr 1

do Uchwały XXII/172/2008  
Rady Gminy Jedlnia Letnisko  
z dnia 24.10.2008r.

Zak. Nr 3

do Uchwały Nr XIV/105/2007  
Rady Gminy Jedlnia Letnisko  
z dnia 18 grudnia 2007 roku

Cudnów, Natolin, Jedlnia Letnisko, Sadków Górki						obligacje dotacje środki unijne	
<b>IV. PROGRAM: MODERNIZACJA BUDYNKÓW KOMUNALNYCH cel. Poprawa stanu technicznego</b>							
11	Termomodernizacja budynków OSP	2008	2009	65 000	<b>ogółem, z tego:</b>		
					21 000	44 000	44 000
					65 000	65 000	
							0
<b>V. PROGRAM: ROZBUDOWA I BUDOWA OBIEKTÓW KULTURALNO- OŚWIATOWYCH cel. Poprawa warunków nauki</b>							
12	Rozbudowa ZSO Myśliszewice	2006	2009	1 892 000	<b>ogółem, z tego:</b>		
					22 000	1 870 000	238 000
					260 000		
							1 632 000
<b>VI. PROGRAM: OŚWIETLENIE DROGOWE W GMINIE cel. poprawa warunków oświetlenia drogowego</b>							
13	Budowa oświetlenia	2007	2010	880 778	<b>ogółem, z tego:</b>		
					467 500	150 000	113 278
					880 778	880 778	
							150 000
<b>OGÓLEM</b>							
					<b>45 234 802</b>	<b>45 234 802</b>	
					7 349 575	1 191 645	18 792 449
					4 672 000	2 246 200	692 310
					4 535 517	1 025 304	1 675 800
					150 000	150 000	3 510 213
					28 527 710	12 914 126	10 952 264
							2 819 060
							750 000
							8 230 380

PRZEWODNICZĄCY  
RADY GMINY  
*inż. Tadeusz Herrnik*

Załącznik nr 3a  
do Uchwały NR XXI/172/2008  
Rady Gminy Jedlnia Letnisko  
z dnia 24.10.2008r.

Załącznik nr 3a  
do Uchwały Nr XIV/105/2007  
Rady Gminy Jedlnia Letnisko  
z dnia 18.12.2007r.

Plan zadań inwestycyjnych na 2008 rok

w złotych

Lp.	Dział	Rozdz.	§	Nazwa zadania inwestycyjnego	Łączne koszty finansowe	rok 2008 (8+9+10+11)	Planowane wydatki				Jednostka organizacyjna realizująca program lub koordynująca wykonanie programu	
							z tego źródła finansowania					
							dochody własne jst	kredyty, pożyczki i obligacje	środki pochodzące z innych źródeł*	środki wymienione w art. 5 ust. 1 pkt 2 i 3 u.f.p.		
1.	010	01010	605	Projekt i budowa kanalizacji sanitarnej w Jedlni Letnisko	17 740 250	167 000	167 000	1	a			UG Jedlnia Letnisko
								2	b			
								3	c	0		
2.	010	01010	605	Budowa kanalizacji w Sadkowie	4 471 775	25 000	25 000	1	a			UG Jedlnia Letnisko
								2	b			
								3	c	0		
3.	010	01010	605	Rozbudowa sieci kanalizacji sanitarnej w m.Groszowice i Lasowice w gminie Jedlnia Letnisko	8 787 756	909 000	20 000	1	a			UG Jedlnia Letnisko
								2	b	680 000		
								3	c	209 000		
4.	010	01010	605	Projekt i rozbudowa kanalizacji w Natolinie i Sadkowie Górki	240 000	200 000	20 000	1	a			UG Jedlnia Letnisko
								2	b			
								3	c	180 000		
5.	010	01010	605	Budowa sieci wodociągowej w slectwie Wrzosów Gmina Jedlnia Letnisko	1 466 517	930 000	20 000	1	a			UG Jedlnia Letnisko
								2	b	816 200		
								3	c	93 800		
6.	010	01010	605	Wodociągowanie gminy - rozbudowa wodociągów w Natolinie i Rajcu Poduchownym	289 000	289 000	20 000	1	a			UG Jedlnia Letnisko
								2	b	50 000		
								3	c	219 000		
7.	010	01010	605	Projekty rozbudowy wodociągów w Lasowicach, Jedlni Letnisko, Siczkach, Sadkowie Górki i Rajcu Szlacheckim	40 000	40 000	40 000	1	a			UG Jedlnia Letnisko
								2	b			
								3	c			
8.	010	01010	605	Budowa wodociągu w Jedlni Letnisko	140 685	102 553	24 100	1	a			UG Jedlnia Letnisko
								2	b	78 453		
								3	c			
9.	010	01010	605	Projekt i budowa wodociągu w m.Maryno	2 485 000	137 000	7 000	1	a			UG Jedlnia Letnisko
								2	b			
								3	c	130 000		
10.	400	40002	605	Rozbudowa i modernizacja SUW w Aleksandrowie etap I wykonanie odwiertów studni głębinowych nr 3 i 4	1 674 760	86 600	86 600	1	a			UG Jedlnia Letnisko
								2	b			
								3	c			
11.	600	60013	605	Przebudowa drogi 699 i skrzyżowania z drogą 737	600 000	122 000	122 000	1	a			UG Jedlnia Letnisko
								2	b			
								3	c			
12.	600	60016	605	Modernizacja dróg gminnych Nr 350517W i 350518W w gminie Jedlnia Letnisko	1 481 143	1 437 000	48 611	1	a			UG Jedlnia Letnisko
								2	b	132 693		
								3	c	1 255 696		
13.	600	60016	605	Modernizacja drogi gminnej Nr 350516W w gminie Jedlnia Letnisko	1 316 240	48 000	48 000	1	a			UG Jedlnia Letnisko
								2	b			
								3	c			
14.	600	60016	605	Przebudowa dróg gminnych w m.Maryno, Jedlnia Letnisko, Rajec Szlachecki, Sadków Górki, Rajec Poduchowny, Szupica, Myśliszewice	4 160 437	1 480 049	167 545	1	a	750 000	50 000	UG Jedlnia Letnisko
								2	b	100 000		
								3	c	412 504		
15.	750	75023	605	Rozbudowa monitoringu budynku UG	13 950	13 950	13 950	1	a			UG Jedlnia Letnisko
								2	b			
								3	c			
16.	750	75023	605	Wykonanie klimatyzacji budynku UG	65 550	65 550	65 550	1	a			UG Jedlnia Letnisko
								2	b			
								3	c			

Załącznik nr 3a  
do Uchwały Nr XIV/105/2007  
Rady Gminy Jedlnia Letnisko  
z dnia 18.12.2007r.

Załącznik nr 3a  
do Uchwały Nr XXI/172/2008  
Rady Gminy Jedlnia Letnisko  
z dnia 24.10.2008r.

17.	750	75023	606	Zakup sprzętu komputerowego, urządzeń biurowych i oprogramowania	25 000	25 000	25 000	1 2 3	a b c		UG Jedlnia Letnisko	
18.	754	75412	605	Termomodernizacja budynków OSP	65 000	21 000	21 000	1 2 3	a b c		UG Jedlnia Letnisko	
19.	754	75412	606	Zakup samochodu bojowego dla OSP Jedlnia Letnisko	621 500	370 500	62 500	1 2 3	a b c	88 000 120 000 100 000	UG Jedlnia Letnisko	
20.	801	80101	605	Rozbudowa ZSO Myśliszewice	1 892 000	22 000	22 000	1 2 3	a b c		UG Jedlnia Letnisko	
21.	801	80101	605	Wykonanie ogrodzenia przy PSP w Słupicy	51 200	51 200	51 200	1 2 3	a b c		UG Jedlnia Letnisko	
22.	801	80101	605	Projekt boiska szkolnego wielofunkcyjnego i urządzeń sportowych w Myśliszewicach	20 000	20 000	20 000	1 2 3	a b c		UG Jedlnia Letnisko	
23.	801	80101	605	Projekt boiska szkolnego wielofunkcyjnego i urządzeń sportowych w Natolinie	20 000	20 000	20 000	1 2 3	a b c		UG Jedlnia Letnisko	
24.	801	80101	605	Budowa ogrodzenia boiska przy ZSO w Natolinie	120 000	120 000	120 000	1 2 3	a b c		UG Jedlnia Letnisko	
25.	801	80101	605	Projekt Sali gimnastycznej w Słupicy	50 000	50 000	50 000	1 2 3	a b c		UG Jedlnia Letnisko	
26.	801	80104	605	Projekt przedszkola	74 500	74 500	74 500	1 2 3	a b c		UG Jedlnia Letnisko	
27.	801	80113	606	Zakup samochodu do przewozu osób niepełnosprawnych	264 740	94 740	94 740	1 2 3	a b c		UG Jedlnia Letnisko	
28.	801	80195	605	Monitoring obiektów szkolnych	311 476	77 400	77 400	1 2 3	a b c		UG Jedlnia Letnisko	
29.	852	85212	606	zakup sprzętu komputerowego i urządzeń biurowych GOPS	5 600	5 600	5 600	1 2 3	a b c		UG Jedlnia Letnisko	
30.	852	85219	606	zakup sprzętu komputerowego i urządzeń biurowych GOPS	8 413	8 413	0	1 2 3	a b c	8 413	UG Jedlnia Letnisko	
31.	900	90001	605	Projekt modernizacji oczyszczalni	63 000	63 000	63 000	1 2 3	a b c		UG Jedlnia Letnisko	
32.	900	90001	606	Zakup sprzętu specjalistycznego do konserwacji sieci kanalizacji sanitarnej	30 000	30 000	30 000	1 2 3	a b c		UG Jedlnia Letnisko	
33.	900	90002	605	Zamknięcie i rekultywacja GSO Cudnów	758 750	490 151	53 000	1 2 3	a b c	437 151	UG Jedlnia Letnisko	
34.	900	90015	605	Budowa i modernizacja oświetlenia dróg gminnych	880 778	469 500	469 500	1 2 3	a b c		UG Jedlnia Letnisko	
35.	926	92604	605	Budowa ogródka jordanowkiego nad zalewem	44 100	44 100	44 100	1 2 3	a b c		UG Jedlnia Letnisko	
<b>RAZEM</b>					<b>50 235 020</b>	<b>8 109 806</b>	<b>2 198 896</b>	1 2 3	a b c	750 000 2 021 351 2 500 000	50 000 481 146 100 000	8 413

\* Wybrać odpowiednie oznaczenie źródła finansowania:  
a. Dotacje i środki z budżetu państwa (np. od wojewody, MEN, UKFiS, ...)  
b. Środki i dotacje otrzymane od innych jst oraz innych jednostek zaliczanych do sektora finansów publicznych

1. kredyty  
2. pożyczki

**PRZEWODNICZĄCY  
RADY GMINY**

*inż. Tadeusz Hernik*

Załącznik nr 3  
do uchwały nr XXI/712/2008  
Rady Gminy Jedlnia-Letnisko  
z dnia 24 października 2008r.

Plan przychodów i rozchodów budżetu gminy na 2008 rok

w złotych

Lp.	Treść	Klasyfikacja §	Kwota 2008r.
1	2	3	4
1.	Dochody		25 348 541,00
2.	Wydatki		29 093 572,00
3.	Wynik budżetu		- 3 745 031,00
	Przychody ogółem:		5 513 515,00
1.	Kredyty	§ 952	750 000,00
2.	Pożyczki	§ 952	2 021 351,00
3.	Pożyczki na finansowanie zadań realizowanych z udziałem środków pochodzących z budżetu	§ 903	
4.	Splaty pożyczek udzielonych	§ 951	
5.	Prywatyzacja majątku jst	§ 944	
6.	Nadwyżka budżetu z lat ubiegłych	§ 957	
7.	Papiery wartościowe (obligacje)	§ 931	2 500 000,00
8.	Inne źródła (wolne środki)	§ 955	242 164,00
	Rozchody ogółem:		1 768 484,00
1.	Splaty kredytów	§ 992	879 960,00
2.	Splaty pożyczek	§ 992	888 524,00
3.	Splaty pożyczek otrzymanych na finansowanie zadań realizowanych z udziałem środków pochodzących z budżetu UE	§ 963	
4.	Udzielone pożyczki	§ 991	
5.	Lokaty	§ 994	
6.	Wykup papierów wartościowych (obligacji)	§ 982	
7.	Rozchody z tytułu innych rozliczeń	§ 995	

Przewodniczący Rady Gminy:  
*inż. Tadeusz Hernik*

## 7018

### UCHWAŁA Nr XXI/173/2008 RADY GMINY JEDLNIA-LETNISKO

z dnia 24 października 2008 r.

#### w sprawie wprowadzenia zmian w budżecie gminy na rok 2008.

Na podstawie art. 18 ust. 2 pkt 4 ustawy z dnia 8 marca 1990r. o samorządzie gminnym (tekst jednolity Dz.U. z 2001r. Nr 142, poz. 1591 z późn. zm.) Rada Gminy Jedlnia-Letnisko uchwala, co następuje:

§ 1. Zwiększa się plan dochodów w budżecie gminy o kwotę - 48.485zł

W dziale 801 Oświata i wychowanie o kwotę 48.485zł

Rozdziale 80195 Pozostała działalność o kwotę 48.485zł

§ 2030 Dotacje celowe otrzymane z budżetu państwa na realizację własnych zadań bieżących gmin (związków gmin) o kwotę - 48.485zł.

§ 2. Zwiększa się plan wydatków w budżecie gminy o kwotę 48.485zł

W dziale 801 Oświata i wychowanie o kwotę 48.485zł

Rozdziale 80195 Pozostała działalność o kwotę 48.485zł

§ 4300 Zakup usług pozostałych o kwotę 48.485zł.

§ 3. W wyniku wprowadzonych zmian w budżecie gminy na rok 2008

dochody gminy wynoszą – 25.397.026zł

wydatki gminy wynoszą - 29.142.057zł w tym inwestycyjne 8.109.806zł

deficyt gminy wynosi – 3.745.031zł.

§ 4. Wykonanie uchwały powierza się Wójtowi Gminy.

§ 5. Uchwała wchodzi w życie z dniem podjęcia i podlega ogłoszeniu.

Przewodniczący Rady Gminy:  
*inż. Tadeusz Hernik*

## 7019

### UCHWAŁA Nr XXIV/308/2008

#### RADY MIEJSKIEJ W KOZIENICACH

z dnia 9 października 2008 r.

#### w sprawie zmian w budżecie na rok 2008.

Na podstawie art. 18 ust. 2 pkt 4 ustawy z dnia 8 marca 1990r. o samorządzie gminnym (Dz.U. z 2001r. Nr 142, poz. 1591 z późn. zm.) oraz art. 184 ustawy z dnia 30 czerwca 2005r. o finansach publicznych (Dz.U. Nr 249, poz. 2104 z późn. zm.) Rada Miejska w Kozienicach w uchwale nr XVI/205/2007 z dnia 28 grudnia 2007r. w sprawie uchwalenia budżetu gminy na rok 2008 wprowadza następujące zmiany:

§ 1. W załączniku nr 3 do uchwały budżetowej – „Planowane wydatki budżetu gminy na rok 2008”

Zmniejsza planowane wydatki w:

dziale 010 - Rolnictwo i łowiectwo,

rozdziale 01010 - Infrastruktura wodociągowa i sanitacyjna wsi,

§ 6050 - Wydatki inwestycyjne jednostek budżetowych o kwotę 263.000zł

dziale 600 - Transport i łączność,

rozdziale 60011 - Drogi publiczne krajowe,

§ 6050 – Wydatki inwestycyjne jednostek budżetowych o kwotę 247.000zł

rozdziale 60016 - Drogi publiczne gminne,

§ 4270 – Zakup usług remontowych o kwotę 500zł

dziale 700 - Gospodarka mieszkaniowa,

rozdziale 70095 – Pozostała działalność,

§ 6050 – Wydatki inwestycyjne jednostek budżetowych o kwotę 50.000zł

dziale 710 - Działalność usługowa,

rozdziale 71004 – Plany zagospodarowania przestrzennego,

§ 4300 – Zakup usług pozostałych o kwotę 70.000zł

dziale 750 - Administracja publiczna,

rozdziale 75023 – Urzędy gmin,

§ 6050 – Wydatki inwestycyjne jednostek budżetowych o kwotę 31.000zł

dziale 754 - Bezpieczeństwo publiczne i ochrona przeciwpożarowa,

rozdziale 75495 – Pozostała działalność,

§ 6050 – Wydatki inwestycyjne jednostek budżetowych o kwotę 30.000zł

dziale 801 - Oświata i wychowanie,

rozdziale 80101 – Szkoły podstawowe,

§ 6050 – Wydatki inwestycyjne jednostek budżetowych o kwotę 28.000zł

rozdziale 80110 – Gimnazja,

§ 4210 – Zakup materiałów i wyposażenia o kwotę 10.767zł

dziale 900 - Gospodarka komunalna i ochrona środowiska,

rozdziale 90001 - Gospodarka ściekowa i ochrona wód,

§ 6050 – Wydatki inwestycyjne jednostek budżetowych o kwotę 12.000zł

rozdziale 90002 - Gospodarka odpadami,

§ 6050 – Wydatki inwestycyjne jednostek budżetowych o kwotę 200.000zł

rozdziale 90017 – Zakłady gospodarki komunalnej,

§ 6210 – Dotacje celowe z budżetu na finansowanie lub dofinansowanie kosztów realizacji inwestycji i zakupów inwestycyjnych zakładów budżetowych o kwotę 79.000zł

dziale 921 - Kultura i ochrona dziedzictwa narodowego,

rozdziale 92195 – Pozostała działalność,

§ 6050 – Wydatki inwestycyjne jednostek budżetowych o kwotę 76.000zł.

Zwiększa planowane wydatki w:

dziale 600 - Transport i łączność,

rozdziale 60014 - Drogi publiczne powiatowe,

§ 2710 – Dotacja celowa na pomoc finansową udzielaną między jednostkami samorządu terytorialnego na dofinansowanie własnych zadań bieżących o kwotę 165.000zł

rozdziale 60016 - Drogi publiczne gminne,

§ 4590 – Kary i odszkodowania wypłacane na rzecz osób fizycznych o kwotę 500zł

§ 6050 – Wydatki inwestycyjne jednostek budżetowych o kwotę 82.000zł

dziale 700 - Gospodarka mieszkaniowa,

rozdziale 70005 – Gospodarka gruntami i nieruchomościami,

§ 4270 – Zakup usług remontowych o kwotę 31.000zł

§ 4590 – Kary i odszkodowania wypłacane na rzecz osób fizycznych o kwotę 50.000zł

dziale 754 - Bezpieczeństwo publiczne i ochrona przeciwpożarowa,

rozdziale 75495 – Pozostała działalność,

§ 4270 – Zakup usług remontowych o kwotę 30.000zł

dziale 801 - Oświata i wychowanie,

rozdziale 80101 – Szkoły podstawowe,

§ 4270 – Zakup usług remontowych o kwotę 28.000zł

§ 6050 – Wydatki inwestycyjne jednostek budżetowych o kwotę 100.000zł

rozdziale 80110 – Gimnazja,

§ 6060 – Wydatki na zakupy inwestycyjne jednostek budżetowych o kwotę 10.767zł

dziale 900 - Gospodarka komunalna i ochrona środowiska,

rozdziale 90013 – Schroniska dla zwierząt,

§ 4300 – Zakup usług pozostałych o kwotę 70.000zł

rozdziale 90015 – Oświetlenie ulic, placów i dróg,

§ 6050 – Wydatki inwestycyjne jednostek budżetowych o kwotę 100.000zł

rozdziale 90017 – Zakłady gospodarki komunalnej

§ 6010 – Wydatki na zakup i objęcie akcji, wniesienie wkładów do spółek prawa handlowego oraz na uzupełnienie funduszy statutowych banków państwowych i innych instytucji finansowych o kwotę 370.000zł

dziale 926 - Kultura fizyczna i sport,

rozdziale 92695 – Pozostała działalność,

§ 6050 – Wydatki inwestycyjne jednostek budżetowych o kwotę 60.000zł.

§ 2. W załączniku nr 4 do uchwały budżetowej – „Wydatki inwestycyjne gminy Kozienice na rok 2008”

Zmniejsza planowane wydatki w:

dziale 010 - Rolnictwo i łowiectwo,

rozdziale 01010 - Infrastruktura wodociągowa i sanitacyjna wsi,

§ 6050 - Wydatki inwestycyjne jednostek budżetowych na następujące zadania inwestycyjne:

- „Budowa stacji uzdatniania wody w m. Janów” o kwotę 163.000zł
- „Budowa wod. kan. Opatkowice, Majdany, Holendry Piotrkowskie” o kwotę 100.000zł

dziale 600 - Transport i łączność,

rozdziale 60011 - Drogi publiczne krajowe,

§ 6050 - Wydatki inwestycyjne jednostek budżetowych na następujące zadanie inwestycyjne:

- „Współdział w modernizacji dróg krajowych wspólnie z GDDKiA (przebudowa skrzyżowania Radomska, Konstytucji 3 Maja, wymiana chodników: Lubelska-Radomska)” o kwotę 247.000zł

dziale 700 - Gospodarka mieszkaniowa,  
rozdziale 70095 – Pozostała działalność,

§ 6050 - Wydatki inwestycyjne jednostek budżetowych na następujące zadanie inwestycyjne:

- „Wykup gruntów pod inwestycje” o kwotę 50.000zł

dziale 750 - Administracja publiczna,  
rozdziale 75023 – Urzędy gmin,

§ 6050 – Wydatki inwestycyjne jednostek budżetowych na następujące zadanie inwestycyjne:

- „PT i budowa instalacji wentylacyjnej magazynów obrony cywilnej” o kwotę 31.000zł

dziale 754 - Bezpieczeństwo publiczne i ochrona przeciwpożarowa,  
rozdziale 75495 – Pozostała działalność,

§ 6050 – Wydatki inwestycyjne jednostek budżetowych na następujące zadanie inwestycyjne:

- „PT i rozbudowa monitoringu miasta” o kwotę 30.000zł

dziale 801 - Oświata i wychowanie,  
rozdziale 80101 – Szkoły podstawowe,

§ 6050 – Wydatki inwestycyjne jednostek budżetowych na następujące zadanie inwestycyjne:

- „Budowa boisk przy PSP w Piotrkowicach” o kwotę 28.000zł

dziale 900 - Gospodarka komunalna i ochrona środowiska,  
rozdziale 90001 – Gospodarka i ściekowa i ochrona wód,

§ 6050 – Wydatki inwestycyjne jednostek budżetowych na następujące zadanie inwestycyjne:

- „Budowa sieci wod. kan. w ul. Zielonej” o kwotę 12.000zł

rozdziale 90002 – Gospodarka odpadami,

§ 6050 – Wydatki inwestycyjne jednostek budżetowych na następujące zadanie inwestycyjne:

- „PT i budowa linii sortowni odpadów komunalnych wraz z niezbędnym osprzętem” o kwotę 200.000zł

dziale 921 - Kultura i ochrona dziedzictwa narodowego,

rozdziale 92195 – Pozostała działalność,

§ 6050 – Wydatki inwestycyjne jednostek budżetowych na następujące zadania inwestycyjne:

- „Renowacja zabytkowej oficyny, budynku wieży, zbiornika fontanny w Zespole Pałacowo-Parkowym w Kozienicach” o kwotę 76.000zł

Zwiększa planowane wydatki w:

dziale 600 - Transport i łączność,

rozdziale 60016 - Drogi publiczne gminne,

§ 6050 – Wydatki inwestycyjne jednostek budżetowych na następujące zadanie inwestycyjne:

- „Budowa chodników i ścieżek rowerowych w mieście Kozienice oraz na terenach wiejskich (Skłodowskiej, Wójcików, Konarskiego) o kwotę 35.000zł

- „PT i budowa chodników na terenie miasta i gminy Kozienice (Os. Zdziczów, ul. Zdziczów, przedłużenie ulicy Zdziczów, Dębowa, Jesionowa, Brzozowa, Świerkowa, Hamernicka, Os. Pokoju) o kwotę 47.000zł

dziale 801 - Oświata i wychowanie,

rozdziale 80101 – Szkoły podstawowe,

§ 6050 – Wydatki inwestycyjne jednostek budżetowych na następujące zadanie inwestycyjne:

- „Wymiana nawierzchni parkingu wewnętrznego przy PSP Nr 3 w Kozienicach” o kwotę 100.000zł

rozdziale 80110 – Gimnazja,

§ 6060 – Wydatki na zakupy inwestycyjne jednostek budżetowych o kwotę 10.767zł

dziale 900 - Gospodarka komunalna i ochrona środowiska,

rozdziale 90015 – Oświetlenia ulic, placów i dróg,

§ 6050 – Wydatki inwestycyjne jednostek budżetowych na następujące zadanie inwestycyjne:

- „Rozbudowa i modernizacja istniejącego oświetlenia ulicznego na energooszczędne” o kwotę 100.000zł

dziale 926 - Kultura fizyczna i sport,

rozdziale 92695 – Pozostała działalność,

§ 6050 – Wydatki inwestycyjne jednostek budżetowych na następujące zadanie inwestycyjne:

- „PT i termomodernizacja Domu Kultury i przebudowa Cafe Galerii na punkt informacji turystycznej” o kwotę 60.000zł.

§ 3. W załączniku nr 5 do uchwały budżetowej „Limity wydatków na wieloletnie programy inwestycyjne na lata 2008-2010”

Zmniejsza planowane wydatki w:

dziale 754 - Bezpieczeństwo publiczne i ochrona przeciwpożarowa,

rozdziale 75495 – Pozostała działalność,

§ 6050 – Wydatki inwestycyjne jednostek budżetowych na następujące zadanie inwestycyjne:

- „PT i rozbudowa monitoringu miasta” o kwotę 30.000zł

dziale 900 - Gospodarka komunalna i ochrona środowiska,

rozdziale 90002 – Gospodarka odpadami,

§ 6050 – Wydatki inwestycyjne jednostek budżetowych na następujące zadanie inwestycyjne:

- „PT i budowa linii sortowni odpadów komunalnych wraz z niezbędnym osprzętem” o kwotę 200.000zł

dziale 921 - Kultura i ochrona dziedzictwa narodowego,

rozdziale 92195 – Pozostała działalność,

§ 6050 – Wydatki inwestycyjne jednostek budżetowych na następujące zadania inwestycyjne:

- „Renowacja zabytkowej oficyny, budynku wieży, zbiornika fontanny w Zespole Pałacowo-Parkowym w Kozienicach” o kwotę 76.000zł.

Zwiększa planowane wydatki w:

dziale 600 - Transport i łączność,

rozdziale 60016 - Drogi publiczne gminne,

§ 6050 – Wydatki inwestycyjne jednostek budżetowych na następujące zadanie inwestycyjne:

- „PT i budowa chodników na terenie miasta i gminy Kozienice (Os. Zdziczów, ul. Zdziczów, przedłużenie ulicy Zdziczów, Dębowa, Jesionowa, Brzozowa, Świerkowa, Hamernicka, Os. Pokoju) o kwotę 47.000zł

dziale 926 - Kultura fizyczna i sport,

rozdziale 92695 – Pozostała działalność,

§ 6050 – Wydatki inwestycyjne jednostek budżetowych na następujące zadanie inwestycyjne:

- „PT i termomodernizacja Domu Kultury i przebudowa Cafe Galerii na punkt informacji turystycznej” o kwotę 60.000zł.

§ 4. W załączniku nr 6 do uchwały budżetowej „Wydatki na programy i projekty realizowane ze środków pochodzących z funduszy strukturalnych i Funduszy Spójności”

zmniejsza planowane wydatki na następujące zadania inwestycyjne:

- „PT i budowa linii sortowni odpadów komunalnych wraz z niezbędnym osprzętem” o kwotę 200.000zł

- „Renowacja zabytkowej oficyny, budynku wieży, zbiornika fontanny w Zespole Pałacowo-Parkowym w Kozienicach” o kwotę 76.000zł.

§ 5. W załączniku nr 9 – „Dochody i wydatki związane z realizacją zadań wykonywanych na podstawie porozumień (umów) między jednostkami samorządu terytorialnego w 2008 roku”.

Zwiększa planowane wydatki w:

dziale 600 - Transport i łączność,

rozdziale 60014 - Drogi publiczne powiatowe,

§ 2710 – Dotacja celowa na pomoc finansową udzielaną między jednostkami samorządu terytorialnego na dofinansowanie własnych zadań bieżących o kwotę 165.000zł.

§ 6. W załączniku nr 14 – „Plan przychodów i wydatków Gminnego Funduszu Ochrony Środowiska i Gospodarki Wodnej na 2008 rok zgodnie z załącznikiem do uchwały.

§ 7. Załącza się jednolite teksty załączników nr 4, 5, 6, 9 do uchwały nr XVI/205/2007 z dnia 28 grudnia 2007r. w sprawie uchwalenia budżetu gminy na rok 2008 uwzględniające zmiany zawarte w § 1-5 niniejszej uchwały.

§ 8.1. Wykonanie uchwały powierza się Burmistrzowi.

2. Uchwała wchodzi w życie z dniem podjęcia i obowiązuje w roku budżetowym 2008.

3. Uchwała podlega publikacji w Dzienniku Urzędowym Województwa Mazowieckiego.

Przewodniczący Rady Miejskiej:  
*Mariusz Prawda*

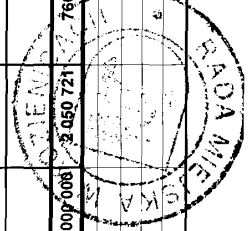


		Wydatki inwestycyjne Gminy Kozienice na 2008 rok													
Dział	Rozdział	Paragraf	Nazwa zadania inwestycyjnego	Rok 2008 (7+8+9+10+ 11+12+13)	Planowane wydatki z tego źródła finansowania										Jednostka organizacyjna realizująca program lub koordynująca wykonanie programu
					6	7	8	9	10	11	12	13	14		
2	3	4	5	6	7	8	9	10	11	12	13	14			
010			<b>Rolnictwo i łowiectwo</b>	<b>4 251 000</b>	<b>701 000</b>	<b>1 000 000</b>	<b>0</b>	<b>1 800 000</b>	<b>600 000</b>	<b>0</b>	<b>150 000</b>				
	01010		Infrastruktura wodociągowa i sanitacyjna wsi	4 251 000	701 000	1 000 000	0	1 800 000	600 000	0	150 000				
		6050	Wydatki inwestycyjne jednostek budżetowych	851 000	501 000	0	0	0	300 000	0	50 000				
			Budowa sieci wodociągowej w m. Kępa Wólczyńska	300 000					300 000				Urząd Miejski		
			Budowa stacji uzdatniania wody w m. Janów	37 000	37 000								Urząd Miejski		
			Budowa wod. kan. Opatkowie, Majdany, Holendry Piotrkowskie	394 000	344 000						50 000		Urząd Miejski		
			Opracowanie dokumentacji aplikacyjnej do Funduszu Spójności	100 000	100 000								Urząd Miejski		
			PT kanalizacji sanitarnej w Aleksandrowce - Budy	20 000	20 000								Urząd Miejski		
		6058	Wydatki inwestycyjne jednostek budżetowych	1 800 000				1 800 000							
			Budowa sieci wodociągowej i kanalizacji sanitarnej w m. Chinów	1 000 000				1 000 000					Urząd Miejski		
			Zapewnienie prawidłowej gospodarki wodno - ściekowej na terenie Gminy Kozienice	800 000				800 000					Urząd Miejski		
		6059	Wydatki inwestycyjne jednostek budżetowych	1 600 000	200 000	1 000 000			300 000		100 000				
			Budowa sieci wodociągowej i kanalizacji sanitarnej w m. Chinów	1 400 000		1 000 000			300 000		100 000		Urząd Miejski		
			Zapewnienie prawidłowej gospodarki wodno - ściekowej na terenie Gminy Kozienice	200 000	200 000								Urząd Miejski		
600			<b>Transport i łączność</b>	<b>8 051 543</b>	<b>3 204 122</b>	<b>0</b>	<b>4 000 000</b>	<b>250 721</b>	<b>60 000</b>	<b>536 700</b>	<b>0</b>				
	60011		Drogi publiczne krajowe	53 000	53 000	0	0	0	0	0	0				
		6050	Wydatki inwestycyjne jednostek budżetowych	53 000	53 000										
			Współdział w modernizacji dróg krajowych wspólnie z GDDKiA /przebudowa skrzyżowania Radomska Konsystucji 3 Maja, wymiana chodników, Lubelska, Radomska	53 000	53 000								Urząd Miejski		
	60016		Drogi publiczne gminne	7 998 543	3 151 122	0	4 000 000	250 721	60 000	536 700	0				
		6050	Wydatki inwestycyjne jednostek budżetowych	7 522 822	2 926 122	0	4 000 000	0	60 000	536 700	0				
			Budowa chodników i ścieżek rowerowych w mieście Kozienice oraz na terenach wiejskich /Skłodowskiej, Wójcików, Konarskiego/	516 000	146 000		370 000						Urząd Miejski		
			Budowa drogi w m. Janików Folwark - Psary	835 000	175 000		600 000								
			Budowa drogi w m. Włczkowie Górne etap II	740 000	203 300					536 700					
			Budowa drogi w m. Świerze Górne II etap	184 800	184 800								Urząd Miejski		
			Budowa dróg w m. Aleksandrowka - Spacerowa	409 000			409 000						Urząd Miejski		
			Budowa parkingu ekologicznego przy cmentarzu w m. Ryczywół	300 000			300 000						Urząd Miejski		
			Budowa parkingu i chodnika przy Przychodni Nr 1 w Kozienicach	80 000	80 000								Urząd Miejski		

	Budowa parkingu oraz przebudowa chodnika w ciągu ulicy Sikorskiego	258 000	258 000		258 000			Urząd Miejski
	Budowa ulicy Osiedlowej, Dobrej i Sosnowej w m. Ryczywół	340 000	340 000		340 000			Urząd Miejski
	Opracowanie projektów podziałów geodezyjnych	59 700	59 700	59 700				Urząd Miejski
	Przebudowa ulicy Młyńskiej	704 000	704 000	254 000	450 000			Urząd Miejski
	PT i budowa chodników na terenie miasta i gminy Kozienice /Os. Zdziczów, ul.: Zdziczów, przedłużenie ulicy Zdziczów, Dębowa, Jesionowa, Brzozowa, Świerkowa, Hamernicka, Os. Pokoju/	371 000	288 000	288 000	83 000			Urząd Miejski
	PT i budowa chodników, ścieżek rowerowych w ciągu ulicy Jana Pawła	258 000	258 000	258 000				Urząd Miejski
	PT i budowa odcinka drogi gminnej w m. Chinów	42 122	42 122	42 122				Urząd Miejski
	PT i budowa parkingu na placu targowym przy ul. Bohaterów Getta	22 000	22 000	22 000				Urząd Miejski
	PT i budowa sięgacza od ulicy Skłodowskiej do Przedszkola Nr 1	224 000	104 000	104 000	120 000			Urząd Miejski
	PT i budowa ul. Podgórze w m. Nowiny	66 000	66 000	66 000				Urząd Miejski
	PT i budowa ulicy Browarnej w m. Ryczywół	40 000	40 000	40 000				Urząd Miejski
	PT i budowa ulicy Jeziornej	35 000	35 000	35 000				Urząd Miejski
	PT i budowa ulicy Solidarności wraz z infrastrukturą	59 800	59 800	59 800				Urząd Miejski
	PT i budowa ulicy Wspólnej i Pogodnej w Aleksandrówce	150 000	150 000	150 000				Urząd Miejski
	PT i przebudowa ulicy na Osiedlu Skarpa	42 000	42 000	42 000				Urząd Miejski
	PT i przebudowa drogi w m. Nowa Wieś - do końca wsi	647 900	107 900	107 900	540 000			Urząd Miejski
	PT i przebudowa mostu w ciągu drogi gminnej w m. Holendry Kozienickie	16 000	16 000	16 000				Urząd Miejski
	PT i przebudowa ul. Batalionów Chłopskich wraz z budową odwodnienia i przebudowa kolidujących sieci	100 000	100 000	100 000				Urząd Miejski
	PT i przebudowa ulic na os. Borki I wraz z infrastrukturą /Szczęśliwa/	475 000	35 000	35 000	440 000			Urząd Miejski
	PT i przebudowa ulicy Zygmunta Staroego wraz z infrastrukturą	40 000	40 000	0	40 000			Urząd Miejski
	PT modernizacji drogi od mostu na Łasze w kierunku Kępy Bieleńskie	50 000	0	0	50 000			Urząd Miejski
	PT przebudowy ulicy Słonecznej oraz zagospodarowanie terenów koło PG Nr 1 wraz z ciągiem pieszym przy rzece Zagóźdonce	56 500	56 500	56 500				Urząd Miejski
	Przebudowa ulicy Bohaterów Studzianek w Kozienicach	401 000	401 000	401 000				Urząd Miejski
6058	Wydatki inwestycyjne jednostek budżetowych	250 721	250 721		250 721			Urząd Miejski
	Budowa dróg na osiedlu mieszkaniowym w m. Łuczynów	250 721	250 721		250 721			Urząd Miejski
6059	Wydatki inwestycyjne jednostek budżetowych	200 000	200 000	200 000				Urząd Miejski
	Budowa dróg na osiedlu mieszkaniowym w m. Łuczynów	200 000	200 000	200 000				Urząd Miejski
6060	Wydatki na zakupy inwestycyjne jednostek budżetowych	25 000	25 000	25 000				Urząd Miejski
	Zakup wiat przystankowych	25 000	25 000	25 000				Urząd Miejski



85154	Przeciwdziałanie alkoholizmowi	15 000	15 000	0	0	0	0	0	0	0	0	0	
6060	Wydatki na zakupy inwestycyjne jednostek budżetowych	15 000	15 000										
	Monitoring wizyjny zabezpieczający OPU	15 000	15 000										Urząd Miejski
852	<b>Pomoc społeczna</b>	<b>256 600</b>	<b>12 000</b>	<b>240 000</b>	0	0	0	0	0	0	0	4 600	
85212	Świadczenia rodzinne, zaliczka alimentacyjna oraz składki na ubezpieczenia emerytalne i rentowe z ubezpieczenia społecznego	16 600	12 000	0	0	0	0	0	0	0	0	4 600	
6060	Wydatki na zakupy inwestycyjne jednostek budżetowych	16 600	12 000									4 600	Urząd Miejski
85219	Ośrodki pomocy społecznej	240 000	0	240 000	0	0	0	0	0	0	0	0	
6050	Wydatki inwestycyjne jednostek budżetowych	240 000	0	240 000								0	
	Termomodernizacja budynku MGOPS	240 000	0	240 000								0	Urząd Miejski
853	<b>Pozostałe zadania w zakresie polityki społecznej</b>	<b>160 000</b>	<b>160 000</b>	0	0	0	0	0	0	0	0	0	
85305	Żłobki	160 000	160 000	0	0	0	0	0	0	0	0	0	
6050	Wydatki inwestycyjne jednostek budżetowych	160 000	160 000									0	
	PT i budowa ziółka	160 000	160 000									0	Urząd Miejski
900	<b>Gospodarka komunalna i ochrona środowiska</b>	<b>2 778 000</b>	<b>778 000</b>	<b>2 000 000</b>	0	0	0	0	0	0	0	0	
90001	Gospodarka ściekowa i ochrona wód	378 000	378 000	0	0	0	0	0	0	0	0	0	
6050	Wydatki inwestycyjne jednostek budżetowych	378 000	378 000									0	
	Budowa sieci wod - kan w ul. Zielonej	168 000	168 000									0	Urząd Miejski
	PT i budowa kanalizacji deszczowej w ul. Lubelskiej	210 000	210 000									0	Urząd Miejski
90002	Gospodarka odpadami	2 000 000	0	2 000 000	0	0	0	0	0	0	0	0	
6050	Wydatki inwestycyjne jednostek budżetowych	2 000 000	0	2 000 000								0	
	PT i budowa linii sortowni odpadów komunalnych wraz z niezbędnym osprzętem	2 000 000	0	2 000 000								0	Urząd Miejski
90015	Oświetlenie ulic, placów i dróg	400 000	400 000	0	0	0	0	0	0	0	0	0	
6050	Wydatki inwestycyjne jednostek budżetowych	400 000	400 000									0	
	Rozbudowa i modernizacja istniejącego oświetlenia ulicznego na energooszczędne	400 000	400 000									0	Urząd Miejski
921	<b>Kultura i ochrona dziedzictwa narodowego</b>	<b>24 000</b>	<b>24 000</b>	0	0	0	0	0	0	0	0	0	
92195	Pozostała działalność	24 000	24 000	0	0	0	0	0	0	0	0	0	
6050	Wydatki inwestycyjne jednostek budżetowych	24 000	24 000									0	
	Renowacja zabytkowej oficyny, budynku wieży, zbiornika fontanny w Zespole Pałacowo-Parlowym w Koźlicach	24 000	24 000									0	Urząd Miejski
926	<b>Kultura fizyczna i sport</b>	<b>160 000</b>	<b>160 000</b>	0	0	0	0	0	0	0	0	0	
92695	Pozostała działalność	160 000	160 000	0	0	0	0	0	0	0	0	0	
6050	Wydatki inwestycyjne jednostek budżetowych	160 000	160 000									0	
	PT i termomodernizacja Domu Kultury i przebudowa Cafe Galerii na punkt informacji turystycznej	160 000	160 000									0	Urząd Miejski
	<b>Razem</b>	<b>18 167 910</b>	<b>6 745 889</b>	<b>3 740 000</b>	<b>4 000 000</b>	<b>2 050 721</b>	<b>760 000</b>	<b>716 700</b>	<b>154 600</b>				




Załącznik Nr 5 do uchwały  
Rady Miejskiej w Kozienicach  
Nr XVII/205/2007 z dnia 28.12.2007 r.  
po zmianie na sesji w dniu 9.10.2008  
uchwałą Nr XXIV/308/2008

Limity wydatków na wieloletnie programy inwestycyjne w latach 2008 - 2010

Lp.	Dział	Rozdz.	§**	Nazwa zadania inwestycyjnego	Termin realizacji		Łączne koszty finansowe	Planowane wydatki					Jednostka organizacyjna realizująca program lub koordynująca wykonanie programu		
					rozp.	zak.		rok budżetowy 2008 (8+9+10+11)	z tego źródła finansowania					2009 r.	2010 r
									dochody własne jst	kredyty, pożyczki i obligacje	środki pochodzące z innych źródeł*	środki wymienione w art. 5 ust. 1 pkt 2 i 3 u.f.p.			
1.	010	01010	6050	Budowa sieci wodociągowej i kanalizacji sanitarnej w m. Chinów	2007	2009	5 500 000	0	1 000 000	400 000	1 000 000	725 000	Urząd Miejski		
2.	010	01010	6050	PT kanalizacji sanitarnej w m. Aleksandrówka - Budy	2008	2009	70 000	20 000				50 000			
3.	010	01010	6050	Zapewnienie prawidłowej gospodarki wodno - ściekowej na terenie Gminy Kozienice	2007	2011	61 875 707	200 000	0	0	800 000	27 153 068	Urząd Miejski		
4.	600	60016	6050	Budowa ulicy Osiedlowej, Dobrej i Sosnowej w m. Ryczywół	2007	2010	1 210 000	0	340 000	0	0	310 000	Urząd Miejski		
5.	600	60016	6050	PT i budowa chodników na terenie miasta i gminy Kozienice /Os. Zdziszów, ul.: Zdziszów, przedłużenie ulicy Zdziszów, Dębowa, Jesionowa, Brzozowa, Świerkowa, Hamernicka, Os. Pokój/	2008	2009	1 371 000	288 000	83 000	0	0	1 000 000	Urząd Miejski		
6.	600	60016	6050	PT i budowa odcinka drogi gminnej w m. Chinów	2008	2009	222 122	42 122	0	0	0	180 000	Urząd Miejski		
7.	600	60016	6050	PT i budowa parkingu na placu targowym przy ul. Bohaterów Getta	2005	2009	422 000	22 000	0	0	0	400 000	Urząd Miejski		
8.	600	60016	6050	PT i budowa ul. Podgórze w m. Nowiny	2006	2011	740 000	66 000	0	0	0	200 000	Urząd Miejski		
9.	600	60016	6050	PT i budowa ulicy Browarnej w m. Ryczywół	2007	2010	380 000	40 000	0	0	0	340 000	Urząd Miejski		
10.	600	60016	6050	PT i budowa ul. Jeziornej	2008	2011	390 000	35 000	0	0	0	40 000	Urząd Miejski		
11.	600	60016	6050	PT i budowa ulicy Solidarności wraz z infrastrukturą	2007	2011	1 297 800	59 800	0	0	0	500 000	Urząd Miejski		
12.	600	60016	6050	PT i przebudowa ulicy na Osiedle Skarpa	2008	2009	102 000	42 000	0	0	0	60 000	Urząd Miejski		
13.	600	60016	6050	PT i budowa ul. Wspólnej i Pogodnej w Aleksandrówce	2008	2011	1 470 000	150 000	0	0	0	300 000	Urząd Miejski		
14.	600	60016	6050	PT i przebudowa mostu w ciągu drogi gminnej w m. Holendry Kozienickie	2008	2009	216 000	16 000	0	0	0	200 000	Urząd Miejski		
15.	600	60016	6050	PT i przebudowa ul. Batalionów Chłopskich wraz z budową odwodnienia i przebudową kolidujących sieci	2007	2010	1 850 000	100 000	0	0	0	900 000	Urząd Miejski		
16.	600	60016	6050	PT i przebudowa ulicy Zygmunta Starożyńskiego wraz z infrastrukturą	2008	2009	340 000	0	40 000	0	0	300 000	Urząd Miejski		

Lp.	Dział	Rozdz.	§**	Nazwa zadania inwestycyjnego	Termin realizacji		Łączne koszty finansowe	Planowane wydatki						Jednostka organizacyjna realizująca program lub koordynująca wykonanie programu	
					rozp.	zak.		rok budżetowy 2008 (8+9+10+11)	z tego źródła finansowania				2009 r.		2010 r
									dochody własne jst	kredyty, pożyczki i obligacje	środki pochodzące z innych źródeł*	środki wymienione w art. 5 ust. 1 pkt 2 i 3 t.r.f.p.			
17.	600	60016	6050	PT modernizacji drogi od mostu na Łasze w kierunku Kępy Bielarskiej	2008	2010	850 000	0	50 000	0	0	0	400 000	400 000	Urząd Miejski
18.	600	60016	6050	PT przebudowy ulicy Słonecznej oraz zagospodarowania terenu koło PG Nr 1 wraz ciągiem pieszym przy rezerwie Zagrodzance	2008	2010	626 500	56 500	0	0	0	0	150 000	420 000	Urząd Miejski
19.	600	60016	6050	Budowa drogi w m. Janików Folwark - Psary	2008	2009	1 660 000	175 000	600 000	60 000	0	0	825 000		Urząd Miejski
20.	600	60016	6050	Budowa dróg na osiedlu mieszkaniowym w m. Łuczynów	2008	2009	1 677 893	200 000			250 721		1 227 172		Urząd Miejski
21.	754	75495	6050	PT i rozbudowa monitoringu miasta	2008	2009	140 000	0	0	0	0	0	140 000		Urząd Miejski
22.	801	80101	6050	PT i budowa sali gimnastycznej przy PSP w Janikowie	2008	2010	1 398 500	28 500	0	0	0	0	570 000	800 000	Urząd Miejski
23.	801	85305	6050	PT i budowa żłobka	2007	2010	1 800 000	160 000	0	0	0	0	860 000	780 000	Urząd Miejski
24.	900	90001	6050	PT i budowa kanalizacji deszczowej w ul. Lubelskiej	2008	2011	6 000 000	210 000	0	0	0	0	1 400 000	2 000 000	Urząd Miejski
25.	900	90002	6050	PT i budowa linii sortowni odpadów komunalnych wraz z niezbędnym osprzętem	2006	2010	6 800 000	2 000 000	2 000 000	0	0	0	2 400 000	2 400 000	Urząd Miejski
26.	900	90017	6210	PT i modernizacja kotłowni miejskiej	2008	2013	25 000 000	150 000					1 000 000	4 000 000	Urząd Miejski
27.	900	90017	6210	PT i budowa brakującej sieci wod - kan w centrum miasta	2008	2010	340 000	40 000	40 000				100 000	200 000	Urząd Miejski
28.	921	92195	6050	Renowacja zabytkowej oficyny, budynku wieży, zbiornika fontanny w Zespole Pałacowo-Parkowym w Koźlenicach	2008	2010	11 475 471	24 000	0	0	0	0	6 788 012	4 528 675	Urząd Miejski
29.	926	92695	6050	PT i termomodernizacja Domu Kultury i przebudowa Cafe Galerii na punkcie informacji turystycznej	2008	2009	410 000	160 000	0	0	0	0	250 000		Urząd Miejski
30.	926	92695	6210	Modernizacja ośrodka wypoczynku świątecznego	2008	2011	5 000 000	250 000	0	0	0	0	1 000 000	1 500 000	Urząd Miejski
31.	926	92695	6210	PT i remont dachu hali sportowej	2008	2009	200 000	20 000	0	0	0	0	180 000	0	Urząd Miejski
<b>OGÓŁEM</b>							<b>140 834 993</b>	<b>2 554 922</b>	<b>4 113 000</b>	<b>460 000</b>	<b>2 050 721</b>	<b>48 908 252</b>	<b>47 010 891</b>		



PRZEWODNICZĄCY  
RADY MIEJSKIEJ  
Mariusz Prawda







Załącznik Nr 9 do uchwały  
Rady Miejskiej w Koziencicach  
Nr XVII/205/2007  
z dnia 28.12.2007 roku po zm.  
na Sesji w dniu 9.10.2008 r.  
uchwałą Nr: XXIV308/2008;

**Dochody i wydatki związane z realizacją zadań wykonywanych na podstawie porozumień  
(umów) między jednostkami samorządu terytorialnego w 2008 r.**

w złotych

Dział	Rozdział	Dotacje ogółem	Wydatki ogółem (6+10)	z tego:				
				Wydatki bieżące	w tym:			Wydatki majątkowe
					Wynagrodzeni a	Pochodne od wynagrodzeń	Dotacje	
1	2	4	5	6	7	8	9	10
600	60014		635 000	435 000			435 000	200 000
600	60016	536 700	536 700					536 700
754	75411		300 000					300 000
	75412	100 000	100 000					100 000
	75414		50 000					50 000
801	80101	80 000	80 000					80 000
	80120		30 000	17 200			17 200	12 800
	80130		30 000					30 000
851	85111		300 000					300 000
852	85278		10 000	10 000			10 000	
853	85311		44 713	44 713			44 713	
926	92695	1 000 000	1 000 000					1 000 000
<b>Ogółem</b>		<b>1 716 700</b>	<b>3 116 413</b>	<b>506 913</b>	<b>0</b>	<b>0</b>	<b>506 913</b>	<b>2 609 500</b>



PRZEWODNICZĄCY  
RADY MIEJSKIEJ  
Mariusz Prawda

Załącznik Nr 14 do uchwały  
Rady Miejskiej w Kozienicach  
Nr XVI/205/2007 z dnia 28.12.2007 roku  
po zmianie na Sesji w dniu 9.10.2008r.  
uchwałą Nr XXIV/308/2008

Plan przychodów i wydatków Gminnego Funduszu Ochrony Środowiska i Gospodarki Wodnej  
na 2008 rok

Dział 900 - Gospodarka komunalna i ochrona środowiska  
Rozdział 90011 - Fundusz Ochrony Środowiska i Gospodarki Wodnej

§	WYSZCZEGÓLNIENIE	Plan na dzień 3.09.2008 r.	Kwota planu po zmianie na Sesji w dniu 9.10.2008 r.
1	2	3	4
	<b>I STAN ŚRODKÓW NA POCZĄTEK ROKU</b>	<b>5 051,76</b>	<b>5 051,76</b>
	<b>II PRZYCHODY RAZEM</b>	<b>9 572 000,00</b>	<b>10 411 000,00</b>
	- 1200 -		
0690	Wpływy z różnych opłat (z Urzędu Marszałkowskiego)	9 562 000,00	10 401 000,00
0690	Wpływy z różnych opłat (wpływy własne za wycinkę drzew i krzewów i inne)	10 000,00	10 000,00
	<b>III ŚRODKI DO DYSPOZYCJI</b>	<b>9 577 051,76</b>	<b>10 416 051,76</b>
	<b>IV WYDATKI OGÓŁEM</b>	<b>9 219 624,00</b>	<b>9 519 624,00</b>
	wpłaty do Wojewódzkiego Funduszu z tytułu nadwyżki dochodów	3 206 618,00	3 206 618,00
	<u>Wydatki majątkowe</u>	<b>3 991 506,00</b>	<b>4 291 506,00</b>
	<u>W dziale 010 - Rolnictwo i łowiectwo</u>	<b>1 786 506,00</b>	<b>1 786 506,00</b>
6110	-Zapewnianie prawidłowej gospodarki wodno -ściekowej na terenie Gminy Kozienice	286 506,00	286 506,00
6110	-Budowa sieci wodociągowej w m. Kępa Wólczyńska	300 000,00	300 000,00
6110	-Budowa wod. kan. Opatkowice - Majdany, Hol.Piotrkowskie	500 000,00	500 000,00
6110	-Budowa sieci wodociągowej i kanalizacji sanitarnej w m. Chinów	500 000,00	500 000,00
6110	-Budowa stacji uzdatniania wody w m. Janów	200 000,00	200 000,00
	<b>W dziale 754 - Bezpieczeństwo i ochrona przeciwpożarowa</b>	<b>130 000,00</b>	<b>310 000,00</b>
6110	-PT i termomodernizacja OSP Kozienice przy ul. Nowy Świat 3	130 000,00	130 000,00
6110	-Zakup średniego samochodu ratowniczo-gaśniczego z napędem 4x4 dla OSP	0,00	180 000,00
	<b>W dziale 801 - Oświata i wychowanie</b>	<b>345 000,00</b>	<b>302 000,00</b>
6110	-PT i termomodernizacja PSP w Stanisławicach	200 000,00	200 000,00
6110	-Termomodernizacja Przedszkola Nr 4	145 000,00	102 000,00
	<b>W dziale 851 - Ochrona zdrowia</b>	<b>25 000,00</b>	<b>25 000,00</b>
6110	-Termomodernizacja budynku Profilaktyki Uzależnień	25 000,00	25 000,00
	<b>W dziale 852 - Pomoc społeczna</b>	<b>355 000,00</b>	<b>355 000,00</b>
6110	-Termomodernizacja budynku Miejsko-Gminnego Ośrodka Pomocy Społecznej	355 000,00	355 000,00
	<b>W dziale 900 - Gospodarka komunalna i ochrona środowiska</b>	<b>1 350 000,00</b>	<b>1 513 000,00</b>
6110	-PT i budowa linii sortowni odpadów komunalnych wraz z niezbędnym osprzętem	300 000,00	463 000,00
6110	-Budowa sieci wod.-kan. w ul. Zielonej	150 000,00	150 000,00
6110	-Renowacja parku	180 000,00	180 000,00
6110	-PT i budowa kanalizacji deszczowej w ulicy Lubelskiej	200 000,00	200 000,00
6260	-Modernizacja węzłów ciepłowniczych	200 000,00	200 000,00
6260	-Renowacja istniejących kanałów sanitarnych na terenie miasta z wykorzystaniem bezwykopowych technologii w celu poprawienia ich sprawności	100 000,00	100 000,00
6260	-Budowa sieci ciepłowniczej preizolowanej w kierunku Os. Zdziszów i Polesie	200 000,00	200 000,00
6260	-PT i budowa instalacji odgazowującej składowisko odpadów	20 000,00	20 000,00
	<b>Wydatki bieżące</b>	<b>2 021 500,00</b>	<b>2 021 500,00</b>
2440	-Dotacja dla KGK na likwidację gruzowiska	50 000,00	50 000,00
2440	-Dotacja dla KGK na zakup kontenerów na odpady komunalne	50 000,00	50 000,00
4270	-Konserwacja kanalizacji deszczowej	210 000,00	210 000,00
4270	-Konserwacja urządzeń melioracyjnych	30 000,00	30 000,00
4270	-Częściowe sfinansowanie udroźnienia koryt rzek Zagożdżonki i Brzeźniczki do realizacji przez Wojewódzki Zarząd Melioracji na podstawie zawartych porozumień	50 000,00	50 000,00
4270	-Dofinansowanie usuwania wyrobów zawierających azbest	50 000,00	50 000,00
4300	-Realizacja programu selektywnej zbiórki odpadów przez Kozienską Gospodarkę Komunalną	430 000,00	430 000,00
4300	-Realizacja zbiórki odpadów wielkogabarytowych	40 000,00	40 000,00
4300	-Utrzymanie zieleni	680 000,00	680 000,00

§	WYSZCZEGÓLNIENIE	Plan na dzień 3.09.2008 r.	Kwota planu po zmianie na Sesji w dniu 9.10.2008 r.
1	2	3	4
4300	~Wywóz nieczystości stałych z sołectw	380 000,00	380 000,00
	~Porządkowanie miasta i wsi, z tego:	11 500,00	11 500,00
4210	Zakup materiałów i wyposażenia	1 500,00	1 500,00
4300	Zakup usług pozostałych	10 000,00	10 000,00
	~Edukacja ekologiczna oraz propagowanie działań proekologicznych, z tego:	35 000,00	35 000,00
4210	Zakup materiałów i wyposażenia	15 000,00	15 000,00
4300	Zakup usług pozostałych	20 000,00	20 000,00
4300	~Likwidacja dzikich wysypisk śmieci	5 000,00	5 000,00
	<b>V Planowany stan środków na koniec roku</b>	<b>357 427,76</b>	<b>896 427,76</b>

PRZEWODNICZĄCY  
RADY MIEJSKIEJ  
Mariusz Prawda



## 7020

### UCHWAŁA Nr XXIV/309/2008 RADY MIEJSKIEJ W KOZIENICACH

z dnia 9 października 2008 r.

**zmieniająca uchwałę nr XXIII/301/2008 w sprawie wprowadzenia zmian w budżecie gminy na 2008 rok.**

Na podstawie art. 18 ust. 2 pkt 4, art. 61 ust. 2 ustawy z dnia 8 marca 1990r. o samorządzie gminnym (tekst jednolity Dz.U. z 2001r. Nr 142, poz. 1591 z późniejszymi zmianami) uchwała się, co następuje:

§ 1. W uchwale nr XXIII/301/2008 Rady Miejskiej w Kozienicach z dnia 3 września 2008r. uchyla się § 7.

§ 2.1. Wykonanie uchwały powierza się Burmistrzowi.

2. Uchwała wchodzi w życie z dniem podjęcia i obowiązuje w roku budżetowym 2008.

3. Uchwała podlega publikacji w Dzienniku Urzędowym Województwa Mazowieckiego.

Przewodniczący Rady Miejskiej:  
*Mariusz Prawda*

## 7021

### UCHWAŁA Nr XXV/322/2008 RADY MIEJSKIEJ W KOZIENICACH

z dnia 30 października 2008 r.

**w sprawie zmian w budżecie na rok 2008.**

Na podstawie art. 18, ust. 2, pkt 4 ustawy z dnia 8 marca 1990r. o samorządzie gminnym (Dz.U. z 2001r. Nr 142, poz. 1591, z późn. zm.) oraz art. 184 ustawy z dnia 30 czerwca 2005r. o finansach publicznych (Dz.U. Nr 249, poz. 2104, z późn. zm.) Rada Miejska w Kozienicach w uchwale nr XVI/205/2007 z dnia 28 grudnia 2007r. w sprawie uchwalenia budżetu gminy na rok 2008 wprowadza następujące zmiany:

§ 1. W załączniku nr 1 do uchwały budżetowej – „Dochody budżetu gminy na rok 2008”:

zwiększa planowane dochody w:

dziale 700- Gospodarka mieszkaniowa,

rozdziale 70005 – Gospodarka gruntami i nieruchomościami,

§ 0750 – Dochody z najmu i dzierżawy składników majątkowych Skarbu Państwa, jednostek samorządu terytorialnego lub innych jednostek zaliczanych do sektora finansów publicznych oraz innych umów o podobnym charakterze o kwotę - 500.000zł.

§ 2. W załączniku nr 3 do uchwały budżetowej – „Planowane wydatki budżetu gminy na rok 2008”

zmniejsza planowane wydatki w:

dziale 600 - Transport i łączność,

rozdziale 60016 - Drogi publiczne gminne,

§ 6050 – Wydatki inwestycyjne jednostek budżetowych o kwotę - 59.000zł

§ 6060 – Wydatki na zakupy inwestycyjne jednostek budżetowych o kwotę - 7.000zł

dziale 750 - Administracja publiczna,

rozdziale 75023 – Urzędy gmin,

§ 6050 – Wydatki inwestycyjne jednostek budżetowych o kwotę - 43.070zł

§ 6060 – Wydatki na zakupy inwestycyjne jednostek budżetowych o kwotę - 110.000zł

dziale 851 - Ochrona zdrowia,  
rozdziale 85195 – Pozostała działalność,  
§ 2830 – Dotacja celowa z budżetu na finansowanie lub dofinansowanie zadań zleconych do realizacji pozostałym jednostkom niezaliczanym do sektora finansów publicznych o kwotę 16.000zł  
dziale 852 - Pomoc społeczna,  
rozdziale 85215 – Dodatki mieszkaniowe,  
§ 3110 – Świadczenia społeczne o kwotę - 64.000zł  
dziale 900 - Gospodarka komunalna i ochrona środowiska,  
rozdziale 90015 - Oświetlenie ulic, placów i dróg,  
§ 4260 – Zakup energii o kwotę 100.000zł  
zwiększa planowane wydatki w:  
dziale 010-Rolnictwo i łowiectwo,  
rozdziale 01010 – Infrastruktura wodociągowa i sanitacyjna wsi,  
§ 6050 – Wydatki inwestycyjne jednostek budżetowych o kwotę 150.000zł  
dziale 600 - Transport i łączność,  
rozdziale 60016-Drogi publiczne gminne,  
§ 6050 –Wydatki inwestycyjne jednostek budżetowych o kwotę 86.000zł  
dziale 700 - Gospodarka mieszkaniowa,  
rozdziale 70005 – Gospodarka gruntami i nieruchomościami,  
§ 4260 – Zakup energii o kwotę 300.000zł  
§ 4270 – Zakup usług remontowych o kwotę 100.000zł  
§ 4300 – Zakup usług pozostałych o kwotę 100.000zł  
§ 4400 – Opłaty za administrowanie i czynsze za budynki, lokale i pomieszczenia garażowe o kwotę 50.000zł  
dziale 750-Adminisracja publiczna,  
rozdziale 75023 – Urzędy gmin,  
§ 4210 – Zakup materiałów i wyposażenia o kwotę 30.000zł  
§ 4430 – Różne opłaty i składki o kwotę 20.000zł  
§ 4750 – Zakup akcesoriów komputerowych, w tym programów i licencji o kwotę 10.000zł  
rozdziale 75095 – Pozostała działalność,  
§ 4210 – Zakup materiałów i wyposażenia o kwotę 50.000zł

dziale 801 - Oświata i wychowanie,  
rozdziale 80101 – Szkoły podstawowe,  
§ 4010 – Wynagrodzenia osobowe pracowników o kwotę 42.650zł  
dziale 851-Ochrona zdrowia,  
rozdziale 85111 – Szpitale ogólne,  
§ 2710 – Dotacja celowa na pomoc finansową udzielaną między jednostkami samorządu terytorialnego na dofinansowanie własnych zadań bieżących o kwotę 30.000zł  
dziale 900- Gospodarka komunalna i ochrona środowiska,  
rozdziale 90015 - Oświetlenie ulic, placów i dróg,  
§ 6050 – Wydatki inwestycyjne jednostek budżetowych o kwotę 80.000zł  
rozdziale 90095 – Pozostała działalność,  
§ 4430 – Różne opłaty i składki o kwotę 420zł  
§ 3. W załączniku nr 4 do uchwały budżetowej – „Wydatki inwestycyjne Gminy Kozienice na rok 2008 ”  
zmniejsza planowane wydatki w:  
dziale 600 - Transport i łączność, rozdziale 60016-Drogi publiczne gminne, § 6050 - Wydatki inwestycyjne jednostek budżetowych na następujące zadania inwestycyjne:  
- „Budowa parkingu ekologicznego przy cmentarzu w m. Ryczywół” o kwotę 40.000zł  
- „PT i budowa parkingu na placu targowym przy ul. Bohaterów Getta” o kwotę 5.500zł  
- „Budowa drogi w m. Wilczkowice Górne – etap II” o kwotę 13.500zł  
§ 6060 – Wydatki na zakupy inwestycyjne jednostek budżetowych:  
- „Zakup wiat przystankowych” o kwotę 7.000zł  
dziale 750 - Administracja publiczna, rozdziale 75023 – Urzędy gmin,  
§ 6050 –Wydatki inwestycyjne jednostek budżetowych na następujące zadanie inwestycyjne:  
- „Modernizacja przyłącza wodociągowego do Urzędu” o kwotę 43.070zł  
§ 6060 – Wydatki na zakupy inwestycyjne jednostek budżetowych:  
- „Zakup programów komputerowych” o kwotę 50.000zł  
- „Zakup urządzeń kserograficznych i komputerów” o kwotę 40.000zł

- „Zakup wyposażenia biurowego” o kwotę 20.000zł

zwiększa planowane wydatki w:

dziale 010-Rolnictwo i łowiectwo, rozdziale 01010 – Infrastruktura wodociągowa i sanitacyjna wsi,

§ 6050 – Wydatki inwestycyjne jednostek budżetowych na następujące zadanie inwestycyjne:

- „Budowa sieci wodociągowej i kanalizacji sanitarnej w m. Chinów” o kwotę 150.000zł

dziale 600 - Transport i łączność, rozdziale 60016 - Drogi publiczne gminne, § 6050 -Wydatki inwestycyjne jednostek budżetowych na następujące zadania inwestycyjne:

- „Budowa ulicy Osiedlowej i Dobrej; Sosnowej w m. Ryczywół” o kwotę 66.000zł

- „PT i budowa chodników na terenie miasta i gminy Kozienice (Os. Zdziczów, ul. Zdziczów, przedłużenie ulicy Zdziczów, Dębowa, Jesionowa, Brzozowa, Świerkowa, Hamernicka, Os. Pokoju)” o kwotę 20.000zł

dziale 900 - Gospodarka komunalna i ochrona środowiska, rozdziale 90015 - Oświetlenie ulic, placów i dróg,

§ 6050 – Wydatki inwestycyjne jednostek budżetowych na następujące zadanie inwestycyjne:

- „Rozbudowa i modernizacja istniejącego oświetlenia ulicznego na terenie gminy na energooszczędnej” o kwotę 80.000zł

§ 4. W załączniku nr 5 do uchwały budżetowej „Limity wydatków na wieloletnie programy inwestycyjne na lata 2008 - 2010”,

zmniejsza planowane wydatki w:

dziale 600 - Transport i łączność, rozdziale 60016 - Drogi publiczne gminne, § 6050 -Wydatki inwestycyjne jednostek budżetowych na następujące zadanie inwestycyjne:

- „PT i budowa parkingu na placu targowym przy ul. Bohaterów Getta” o kwotę 5.500zł

zwiększa planowane wydatki w:

dziale 010-Rolnictwo i łowiectwo, rozdziale 01010 – Infrastruktura wodociągowa i sanitacyjna wsi,

§ 6050 – Wydatki inwestycyjne jednostek budżetowych na następujące zadanie inwestycyjne:

- „Budowa sieci i wodociągowej i kanalizacji sanitarnej w m. Chinów” o kwotę 150.000zł

dziale 600 - Transport i łączność, rozdziale 60016 - Drogi publiczne gminne, § 6050 -Wydatki inwestycyjne jednostek budżetowych na następujące zadania inwestycyjne:

- „Budowa ulicy Osiedlowej i Dobrej; Sosnowej w m. Ryczywół” o kwotę 66.000zł

- „PT i budowa chodników na terenie miasta i gminy Kozienice (Os. Zdziczów, ul. Zdziczów, przedłużenie ulicy Zdziczów, Dębowa, Jesionowa, Brzozowa, Świerkowa, Hamernicka, Os. Pokoju)” o kwotę 20.000zł.

§ 5. W załączniku nr 6 do uchwały budżetowej „Wydatki na programy i projekty realizowane ze środków pochodzących z funduszy strukturalnych i Funduszy Spójności” zwiększa planowane wydatki na następującym zadaniu inwestycyjnym:

- „Budowa sieci wodociągowej i kanalizacji sanitarnej w m. Chinów” o kwotę 150.000zł.

§ 6. W załączniku nr 7 do uchwały budżetowej „Przychody i rozchody budżetu gminy Kozienice na 2008 roku” wprowadza się zmiany zgodnie z załącznikiem do uchwały. Zmiany dokonuje się na podstawie decyzji z Wojewódzkiego Funduszu Ochrony Środowiska i Gospodarki Wodnej o częściowym umorzeniu pożyczki w kwocie 150.000zł.

§ 7. W załączniku nr 14 do uchwały budżetowej „Plan przychodów i wydatków Gminnego Funduszu Ochrony Środowiska i Gospodarki Wodnej na 2008 rok wprowadza się zmiany zgodnie z załącznikiem do uchwały.

§ 8. Załącza się jednolite teksty załączników nr 4, 5, 6, 9 i 13 do uchwały nr XVI/205/2007 z dnia 28 grudnia 2007r. w sprawie uchwalenia budżetu gminy na rok 2008 uwzględniające zmiany zawarte w § 1 - 5 niniejszej uchwały.

§ 9.1. Wykonanie uchwały powierza się Burmistrzowi.

2. Uchwała wchodzi w życie z dniem podjęcia i obowiązuje w roku budżetowym 2008.

3. Uchwała podlega publikacji w Dzienniku Urzędowym Województwa Mazowieckiego.

Przewodniczący Rady Miejskiej:  
*Mariusz Prawda*

		Wydatki inwestycyjne Gminy Kozienice na 2008 rok										Jednostka organizacyjna realizująca program lub koordynująca wykonanie programu	
Dział	Rozdział	Paragraf	Nazwa zadania inwestycyjnego	Planowane wydatki z tego źródła finansowania									
				Rok 2008 (7+8+9+10+11+12+13)	7	8	9	10	11	12	13	14	
				Dochoły własne JST	Pożyczki z WFOŚiGW	Kredyty i obligacje	Środki Unijne	Dotacje z innych funduszy	Dotacja z Urzędu Marszałkowskiego	Inne (par. 6290, 6310)			
010		4	<b>Rolnictwo i łowiectwo</b>	<b>4 401 000</b>	<b>1 000 000</b>	<b>0</b>	<b>1 800 000</b>	<b>600 000</b>	<b>0</b>	<b>150 000</b>			
	01010		Infrastruktura wodociągowa i sanitacyjna wsi	4 401 000	1 000 000	0	1 800 000	600 000	0	150 000			
		6050	Wydatki inwestycyjne jednostek budżetowych	1 001 000	0	0	0	300 000	0	50 000			
			Budowa sieci wodociągowej i kanalizacji sanitarnej w m. Chinów	150 000									
			Budowa sieci wodociągowej w m. Kępa Wólczyńska	300 000				300 000			Urząd Miejski		
			Budowa stacji uzdatniania wody w m. Janów	37 000							Urząd Miejski		
			Budowa wod. kan. Opatkowie, Mejdany, Holendry Plotkowskie	394 000						50 000	Urząd Miejski		
			Opracowanie dokumentacji aplikacyjnej do Funduszu Spójności	100 000							Urząd Miejski		
			PT kanalizacji sanitarnej w Aleksandrówce - Budy	20 000							Urząd Miejski		
		6058	Wydatki inwestycyjne jednostek budżetowych	1 800 000			1 800 000						
			Budowa sieci wodociągowej i kanalizacji sanitarnej w m. Chinów	1 000 000			1 000 000				Urząd Miejski		
			Zapewnienie prawidłowej gospodarki wodno - ściekowej na terenie Gminy Kozienice	800 000			800 000				Urząd Miejski		
		6059	Wydatki inwestycyjne jednostek budżetowych	1 600 000	200 000		1 000 000	300 000		100 000			
			Budowa sieci wodociągowej i kanalizacji sanitarnej w m. Chinów	1 400 000			1 000 000	300 000		100 000	Urząd Miejski		
			Zapewnienie prawidłowej gospodarki wodno - ściekowej na terenie Gminy Kozienice	200 000							Urząd Miejski		
<b>600</b>			<b>Transport i łączność</b>	<b>8 071 543</b>	<b>3 264 122</b>	<b>0</b>	<b>250 721</b>	<b>60 000</b>	<b>536 700</b>	<b>0</b>			
	60011		Drogi publiczne krajowe	53 000	53 000	0	0	0	0	0			
		6050	Wydatki inwestycyjne jednostek budżetowych	53 000	53 000								
			Współdział w modernizacji dróg krajowych wspólnie z GDDKiA /przebudowa skrzyżowania Radomska Konstytucji 3 Maja, wymiana chodników: Lubelska, Radomska	53 000	53 000						Urząd Miejski		
	60016		Drogi publiczne gminne	8 018 543	3 211 122	0	250 721	60 000	536 700	0	0		
		6050	Wydatki inwestycyjne jednostek budżetowych	7 549 822	2 993 122	0	3 960 000	60 000	536 700	0	0		
			Budowa chodników i ściezek rowerowych w mieście Kozienice oraz na terenach wiejskich /Skłodowskiej, Wojsków, Komarskiego/	516 000	146 000		370 000				Urząd Miejski		
			Budowa drogi w m. Janików Folwark - Psary	835 000	175 000		600 000	60 000					
			Budowa drogi w m. Wilczkowie Górne etap II	726 500	189 800				536 700				
			Budowa drogi w m. Świerze Górne II etap	184 800	184 800								
			Budowa dróg w m. Aleksandrówka : Spacerowa	409 000			409 000				Urząd Miejski		
			Budowa parkingu ekologicznego przy cmentarzu w m. Ryczywół	260 000			260 000				Urząd Miejski		
			Budowa parkingu i chodnika przy Przychodni Nr 1 w Kozienicach	80 000	80 000						Urząd Miejski		
				80 000	80 000						Urząd Miejski		
				Strona 1 z 4									

Załącznik Nr 4 do uchwały  
Rady Miejskiej w Kozienicach  
Nr XVI/205/2007  
z dnia 28.12.2007 roku  
po zmianie na sesji w dniu 30.10.2008  
uchwałą Nr XXV/322/2008

	Budowa parkingu oraz przebudowa chodnika w ciągu ulicy Sikorskiego	258 000			258 000				Urząd Miejski
	Budowa ulicy Osiedlowej, Dobrej i Sosnowej w m. Ryczywół	406 000	66 000		340 000				Urząd Miejski
	Opracowanie projektów podziałów geodezyjnych	59 700	59 700						Urząd Miejski
	Przebudowa ulicy Młyńskiej	704 000	254 000		450 000				Urząd Miejski
	PT i budowa chodników na terenie miasta i gminy Kozienice /Os. Zdźciców, ul.: Zdźciców, przedłużenie ulicy Zdźciców, Dębowa, Jasionowa, Brzozowa, Świerkowa, Hamernicka, Os. Pokojul	391 000	308 000		83 000				Urząd Miejski
	PT i budowa chodników, ścieżek rowerowych w ciągu ulicy Jana Pawła	258 000	258 000						Urząd Miejski
	PT i budowa odcinka drogi gminnej w m. Chinów	42 122	42 122						Urząd Miejski
	PT i budowa parkingu na placu targowym przy ul. Bohaterów Getta	16 500	16 500						Urząd Miejski
	PT i budowa sięgająca od ulicy Skłodowskiej do Przedszkola Nr 1	224 000	104 000		120 000				Urząd Miejski
	PT i budowa ul. Podgórze w m. Nowiny	66 000	66 000						Urząd Miejski
	PT i budowa ulicy Browarnej w m. Ryczywół	40 000	40 000						Urząd Miejski
	PT i budowa ulicy Jeziornej	35 000	35 000						Urząd Miejski
	PT i budowa ulicy Solidarności wraz z infrastrukturą	59 800	59 800						Urząd Miejski
	PT i budowa ulicy Wspólnej i Pogodnej w Aleksandrówce	150 000	150 000						Urząd Miejski
	PT i przebudowa ulicy na Osiedlu Skarpa	42 000	42 000						Urząd Miejski
	PT i przebudowa drogi w m. Nowa Wieś - do końca wsi	647 900	107 900		540 000				Urząd Miejski
	PT i przebudowa mostu w ciągu drogi gminnej w m. Holendry Kozienickie	16 000	16 000						Urząd Miejski
	PT i przebudowa ul. Batalionów Chłopskich wraz z budową odwodnienia i przebudową kolidujących sieci	100 000	100 000						Urząd Miejski
	PT i przebudowa ulic na os. Borki I wraz z infrastrukturą /Szczęśliwa/	475 000	35 000		440 000				Urząd Miejski
	PT i przebudowa ulicy Zygmunta Starego wraz z infrastrukturą	40 000	0		40 000				Urząd Miejski
	PT modernizacji drogi od mostu na Łasze w kierunku Kępy Bielejskiej	50 000	0		50 000				Urząd Miejski
	PT przebudowy ulicy Słonecznej oraz zagospodarowanie terenów kolo PG Nr 1 wraz z ciągiem pieszym przy rzece Zagórzonce	56 500	56 500						Urząd Miejski
	Przebudowa ulicy Bohaterów Studzianek w Kozienicach	401 000	401 000						Urząd Miejski
6058	Wydatki inwestycyjne jednostek budżetowych	250 721				250 721			Urząd Miejski
	Budowa dróg na osiedlu mieszkaniowym w m. Łuczynów	250 721				250 721			Urząd Miejski
6059	Wydatki inwestycyjne jednostek budżetowych	200 000	200 000						Urząd Miejski
	Budowa dróg na osiedlu mieszkaniowym w m. Łuczynów	200 000	200 000						Urząd Miejski
6060	Wydatki na zakupy inwestycyjne jednostek budżetowych	18 000	18 000						Urząd Miejski
	Zakup wiat przystankowych	18 000	18 000						Urząd Miejski





85154	Przezwidzianie alkoholizmowi	15 000	15 000	0	0	0	0	0	0	0	0	0	0	0	0	0	0	0	0	0	Urząd Miejski	
6060	Wydatki na zakupy inwestycyjne jednostek budżetowych	15 000	15 000																			
	Monitoring wizyjny zabezpieczający OPU	15 000	15 000																			
	<b>Pomoc społeczna</b>	<b>256 600</b>	<b>12 000</b>	<b>240 000</b>	<b>0</b>	<b>0</b>	<b>0</b>	<b>0</b>	<b>0</b>	<b>0</b>	<b>0</b>	<b>0</b>	<b>0</b>	<b>0</b>	<b>0</b>	<b>0</b>	<b>0</b>	<b>0</b>	<b>0</b>	<b>0</b>	<b>4 600</b>	
85212	Świadczenia rodzinne, zaliczka alimentacyjna oraz składki na ubezpieczenia emerytalne i rentowe z ubezpieczenia społecznego	16 600	12 000	0	0	0	0	0	0	0	0	0	0	0	0	0	0	0	0	0	0	4 600
6060	Wydatki na zakupy inwestycyjne jednostek budżetowych	16 600	12 000																			Urząd Miejski
85219	Ośrodki pomocy społecznej	240 000	0	240 000	0	0	0	0	0	0	0	0	0	0	0	0	0	0	0	0	0	
6050	Wydatki inwestycyjne jednostek budżetowych	240 000	0	240 000																		
	Termomodernizacja budynku MGOPS	240 000	0	240 000																		Urząd Miejski
	<b>Pozostałe zadania w zakresie polityki społecznej</b>	<b>160 000</b>	<b>160 000</b>	<b>0</b>	<b>0</b>	<b>0</b>	<b>0</b>	<b>0</b>	<b>0</b>	<b>0</b>	<b>0</b>	<b>0</b>	<b>0</b>	<b>0</b>	<b>0</b>	<b>0</b>	<b>0</b>	<b>0</b>	<b>0</b>	<b>0</b>	<b>0</b>	
85305	Żłobki	160 000	160 000	0	0	0	0	0	0	0	0	0	0	0	0	0	0	0	0	0	0	
6050	Wydatki inwestycyjne jednostek budżetowych	160 000	160 000																			
	PT i budowa żłobka	160 000	160 000																			Urząd Miejski
	<b>Gospodarka komunalna i ochrona środowiska</b>	<b>2 858 000</b>	<b>858 000</b>	<b>2 000 000</b>	<b>0</b>	<b>0</b>	<b>0</b>	<b>0</b>	<b>0</b>	<b>0</b>	<b>0</b>	<b>0</b>	<b>0</b>	<b>0</b>	<b>0</b>	<b>0</b>	<b>0</b>	<b>0</b>	<b>0</b>	<b>0</b>	<b>0</b>	
90001	Gospodarka ściekowa i ochrona wód	378 000	378 000	0	0	0	0	0	0	0	0	0	0	0	0	0	0	0	0	0	0	
6050	Wydatki inwestycyjne jednostek budżetowych	378 000	378 000																			
	Budowa sieci wod - kan w ul. Zielonej	168 000	168 000																			Urząd Miejski
	PT i budowa kanalizacji deszczowej w ul. Lubelskiej	210 000	210 000																			Urząd Miejski
90002	Gospodarka odpadami	2 000 000	0	2 000 000	0	0	0	0	0	0	0	0	0	0	0	0	0	0	0	0	0	
6050	Wydatki inwestycyjne jednostek budżetowych	2 000 000	0	2 000 000																		
	PT i budowa linii sortowni odpadów komunalnych wraz z niezbędnym osprzętem	2 000 000	0	2 000 000																		Urząd Miejski
90015	Oświetlenie ulic, placów i dróg	2 000 000	0	2 000 000	0	0	0	0	0	0	0	0	0	0	0	0	0	0	0	0	0	
6050	Wydatki inwestycyjne jednostek budżetowych	480 000	480 000																			
	Rozbudowa i modernizacja istniejącego oświetlenia ulicznego na energooszczędne	480 000	480 000																			Urząd Miejski
	<b>Kultura i ochrona dziedzictwa narodowego</b>	<b>24 000</b>	<b>24 000</b>	<b>0</b>	<b>0</b>	<b>0</b>	<b>0</b>	<b>0</b>	<b>0</b>	<b>0</b>	<b>0</b>	<b>0</b>	<b>0</b>	<b>0</b>	<b>0</b>	<b>0</b>	<b>0</b>	<b>0</b>	<b>0</b>	<b>0</b>	<b>0</b>	
92195	Pozostała działalność	24 000	24 000	0	0	0	0	0	0	0	0	0	0	0	0	0	0	0	0	0	0	
6050	Wydatki inwestycyjne jednostek budżetowych	24 000	24 000																			
	Renowacja zabytkowej oficyny, budynku wieży, zbiornika fontanny w Zespole Pałacowo- Parkowym w Koźlicach	24 000	24 000																			Urząd Miejski
	<b>Kultura fizyczna i sport</b>	<b>160 000</b>	<b>160 000</b>	<b>0</b>	<b>0</b>	<b>0</b>	<b>0</b>	<b>0</b>	<b>0</b>	<b>0</b>	<b>0</b>	<b>0</b>	<b>0</b>	<b>0</b>	<b>0</b>	<b>0</b>	<b>0</b>	<b>0</b>	<b>0</b>	<b>0</b>	<b>0</b>	
92695	Pozostała działalność	160 000	160 000	0	0	0	0	0	0	0	0	0	0	0	0	0	0	0	0	0	0	
6050	Wydatki inwestycyjne jednostek budżetowych	160 000	160 000																			
	PT i termomodernizacja Domu Kultury i przebudowa Cafe Galerii na punkt informacji turystycznej	160 000	160 000																			Urząd Miejski
	<b>Razem</b>	<b>18 264 840</b>	<b>6 882 819</b>	<b>3 740 000</b>	<b>3 960 000</b>	<b>2 050 721</b>	<b>760 000</b>	<b>716 700</b>	<b>154 600</b>													

PRZEWODNICZĄCY  
RADY MIEJSKIEJ  
Mariusz Prawda

Limity wydatków na wieloletnie programy inwestycyjne w latach 2008 - 2010

Lp.	Dział	Rozdz.	§**	Nazwa zadania inwestycyjnego	Termin realizacji		Łączne koszty finansowe	Planowane wydatki					Jednostka organizacyjna realizująca program lub koordynująca wykonanie programu		
					rozp.	żak.		Rok budżetowy 2008 (8+9+10+11)	z tego źródła finansowania			2009 r.		2010 r.	
									dochody własne jst	kredyty, pożyczki i obligacje	środki pochodzące z innych źródeł*				środki wymienione w art. 5 ust. 1 pkt 2 i 3 u.f.p.
1.	010	01010	6050	Budowa sieci wodociągowej i kanalizacji sanitarnej w m. Chinów	2007	2009	5 650 000	2 550 000	150000	1 000 000	400 000	1 000 000	725 000		Urząd Miejski
2.	010	01010	6050	PT kanalizacji sanitarnej w m. Aleksandrówka -Budy	2008	2009	70000	20000	20000				50000		
3.	010	01010	6050	Zapewnienie prawidłowej gospodarki wodno - ściekowej na terenie Gminy Kozienice	2007	2011	61 875 707	1 000 000	200 000	0	0	800 000	27153068	27132216	Urząd Miejski
4.	600	60016	6050	Budowa ulicy Osiedlowej, Dobrej i Sosnowej w m. Ryczywół	2007	2010	1 276 000	406 000	66000	340 000	0	0	310000	360 000	Urząd Miejski
5.	600	60016	6050	PT i budowa chodników na terenie miasta i gminy Kozienice (Os. Zdziczów, ul. Zdziczów) przedłużenie ulicy Zdziczów, Dębowa, Jesionowa, Brzozowa, Świerkowa, Hamernicka, Os. Pokoju/	2008	2009	1 391 000	391 000	308000	83000	0	0	1 000 000		Urząd Miejski
6.	600	60016	6050	PT i budowa odcinka drogi gminnej w m. Chinów	2008	2009	222122	42122	42122	0	0	0	180000		Urząd Miejski
7.	600	60016	6050	3T i budowa parkingu na placu targowym przy ul. Bohaterów Getta	2005	2009	416500	16500	16500	0	0	0	400 000		Urząd Miejski
8.	600	60016	6050	PT i budowa ul. Podgórze w m. Nowiny	2006	2011	740 000	66000	66000	0	0	0		200 000	Urząd Miejski
9.	600	60016	6050	DT i budowa ulicy Browarnej w m. Ryczywół	2007	2010	380 000	40000	40000	0	0	0		340 000	Urząd Miejski
10.	600	60016	6050	PT i budowa ul. Jeziornej	2008	2011	390 000	35000	35000	0	0	0	40000	200 000	Urząd Miejski
11.	600	60016	6050	PT i budowa ulicy Solidarności wraz z infrastrukturą	2007	2011	1 297 800	59800	59800	0	0	0	0	500 000	Urząd Miejski
12.	600	60016	6050	PT i przebudowa ulicy na Osiedle Skarpa	2008	2009	102000	42000	42000	0	0	0	60000		Urząd Miejski
13.	600	60016	6050	PT i budowa ul. Wspólnej i Pogodnej w Aleksandrówce	2008	2011	1 470 000	150000	150000	0	0	0	300 000	400 000	Urząd Miejski
14.	600	60016	6050	PT i przebudowa mostu w ciągu drogi gminnej w m. Holendry Kozienickie	2008	2009	216000	16000	16000	0	0	0	200 000		Urząd Miejski
15.	600	60016	6050	PT i przebudowa ul. Batalionów Chłopskich wraz z budową odwodnienia i przebudową kolidujących sieci	2007	2010	1 850 000	100000	100000	0	0	0	900 000	850 000	Urząd Miejski
16.	600	60016	6050	PT i przebudowa ulicy Zygmunta Starego wraz z infrastrukturą	2008	2009	340 000	40000	0	40000	0	0	300 000		Urząd Miejski
17.	600	60016	6050	PT modernizacji drogi od mostu na Łasze w kierunku Kepy Bielańskiej	2008	2010	850 000	50000	0	50000	0	0	400 000	400 000	Urząd Miejski
18.	600	60016	6050	PT przebudowy ulicy Słonecznej oraz zagospodarowania terenów koło PG Nr 1 wraz ciągiem pieszym przy rzece Zagózdźonce	2008	2010	626 500	56500	56500	0	0	0	150000	420 000	Urząd Miejski
19.	600	60016	6050	Budowa drogi w m. Janików Folwark - Psary	2008	2009	1 660 000	835 000	175 000	600 000	60000	0	825 000		Urząd Miejski
20.	600	60016	6050	Budowa dróg na osiedlu mieszkaniowym w m. Luczynów	2008	2009	1 677 893	450 721	200 000			250 721	1 227 172		Urząd Miejski
21.	754	75495	6050	DT i rozbudowa monitoringu miasta	2008	2009	140 000	0	0	0	0	0	140 000		Urząd Miejski
22.	801	80101	6050	DT i budowa sali gimnastycznej przy PSP w Janikowie	2008	2010	1 398 500	28500	28500	0	0	0	570 000	800 000	Urząd Miejski
23.	801	85305	6050	PT i budowa żłobka	2007	2010	1 800 000	160000	160000	0	0	0	860 000	780 000	Urząd Miejski
24.	900	90001	6050	PT i budowa kanalizacja deszczowej w ul. Lubelskiej	2008	2011	6 000 000	210000	210000	0	0	0	1 400 000	2 000 000	Urząd Miejski
25.	900	90002	6050	3T i budowa linii sortowni odpadów komunalnych wraz z niezbędnym osprzętem	2006	2010	6 800 000	2 000 000		2 000 000	0	0	2 400 000	2 400 000	Urząd Miejski
26.	900	90017	6210	PT i modernizacja kotłowni miejskiej	2008	2013	25 000 000	150000	150000				1 000 000	4 000 000	Urząd Miejski
27.	900	90017	6210	PT i budowa brakującej sieci wód - kań w centrum miasta	2008	2010	340 000	40000	40000				100000	200 000	Urząd Miejski
28.	921	92195	6050	Renowacja zabytkowej oficyny, budynku wieży, zbiornika fontanny w Zespole Pałacowo-Parkowym w Kozienicach	2008	2010	11 475 471	24000	24000	0	0	0	6788012	4 528 675	Urząd Miejski
29.	926	92695	6050	PT i termomodernizacja Domu Kultury i przebudowa Cafe Galerii na punkt informacji turystycznej	2008	2009	410000	160000	160000	0	0	0	250 000		Urząd Miejski
30.	926	92695	6210	Modernizacja ośrodka wypoczynku świątecznego	2008	2011	5 000 000	250 000	250 000	0	0	0	1 000 000	1 500 000	Urząd Miejski
31.	926	92695	6210	PT i remont dachu hali sportowej	2008	2009	200 000	20000	20000	0	0	0	180000	0	Urząd Miejski
Ogółem							141 065 493	9 409 143	2 785 422	4113000	460 000	2 050 721	48 908 252	47010891	



PTT Budowa linii sortownic odpadów komunalnych wraz z niezbędnym osprzętem											
Program:	6 800 000,00	2 000 000,00	4 000 000,00	2 800 000,00	2 000 000,00	800 000,00	0,00	0,00	0,00	0,00	4 000 000,00
Priorytet:	2 000 000,00	2 000 000,00	0,00	2 000 000,00	2 000 000,00	0,00	0,00	0,00	0,00	0,00	0,00
Działanie:	4 800 000,00	800 000,00	4 000 000,00	800 000,00	2 000 000,00	0,00	0,00	0,00	0,00	0,00	0,00
Nazwa projektu:	0,00	0,00	0,00	0,00	0,00	0,00	0,00	0,00	0,00	0,00	0,00
z tego: 2008 r.	0,00	0,00	0,00	0,00	0,00	0,00	0,00	0,00	0,00	0,00	0,00
2009 r.	0,00	0,00	0,00	0,00	0,00	0,00	0,00	0,00	0,00	0,00	0,00
2010 r.	0,00	0,00	0,00	0,00	0,00	0,00	0,00	0,00	0,00	0,00	0,00
2011 r.	0,00	0,00	0,00	0,00	0,00	0,00	0,00	0,00	0,00	0,00	0,00
Program:	1 797 694,00	269 656,00	1 528 038,00	1 797 694,00	269 656,00	1 528 038,00	0,00	0,00	0,00	0,00	1 528 038,00
Priorytet:	0,00	0,00	0,00	0,00	0,00	0,00	0,00	0,00	0,00	0,00	0,00
Działanie:	1 720 235,00	269 656,00	1 450 579,00	1 720 235,00	269 656,00	1 450 579,00	0,00	0,00	0,00	0,00	0,00
Nazwa projektu:	0,00	0,00	0,00	0,00	0,00	0,00	0,00	0,00	0,00	0,00	0,00
z tego: 2008 r.	0,00	0,00	0,00	0,00	0,00	0,00	0,00	0,00	0,00	0,00	0,00
2009 r.	0,00	0,00	0,00	0,00	0,00	0,00	0,00	0,00	0,00	0,00	0,00
2010 r.	0,00	0,00	0,00	0,00	0,00	0,00	0,00	0,00	0,00	0,00	0,00
2011 r.	0,00	0,00	0,00	0,00	0,00	0,00	0,00	0,00	0,00	0,00	0,00
Program:	11 549 346,00	2 887 338,00	8 662 008,00	11 549 346,00	2 887 338,00	8 662 008,00	0,00	0,00	0,00	0,00	8 662 008,00
Priorytet:	0,00	0,00	0,00	0,00	0,00	0,00	0,00	0,00	0,00	0,00	0,00
Działanie:	5 170 113,00	292 529,00	3 877 584,00	5 170 113,00	292 529,00	3 877 584,00	0,00	0,00	0,00	0,00	0,00
Nazwa projektu:	1 594 809,00	1 594 809,00	4 784 424,00	1 594 809,00	1 594 809,00	4 784 424,00	0,00	0,00	0,00	0,00	0,00
z tego: 2008 r.	0,00	0,00	0,00	0,00	0,00	0,00	0,00	0,00	0,00	0,00	0,00
2009 r.	0,00	0,00	0,00	0,00	0,00	0,00	0,00	0,00	0,00	0,00	0,00
2010 r.	0,00	0,00	0,00	0,00	0,00	0,00	0,00	0,00	0,00	0,00	0,00
2011 r.	0,00	0,00	0,00	0,00	0,00	0,00	0,00	0,00	0,00	0,00	0,00
Program:	11 475 471,00	1 962 617,00	9 512 854,00	11 475 471,00	1 962 617,00	9 512 854,00	0,00	0,00	0,00	0,00	9 512 854,00
Priorytet:	24 000,00	24 000,00	0,00	24 000,00	24 000,00	0,00	0,00	0,00	0,00	0,00	0,00
Działanie:	6 786 072,00	1 162 870,00	5 623 142,00	6 786 072,00	1 162 870,00	5 623 142,00	0,00	0,00	0,00	0,00	0,00
Nazwa projektu:	4 528 675,00	775 747,00	3 752 928,00	4 528 675,00	775 747,00	3 752 928,00	0,00	0,00	0,00	0,00	0,00
z tego: 2008 r.	0,00	0,00	0,00	0,00	0,00	0,00	0,00	0,00	0,00	0,00	0,00
2009 r.	0,00	0,00	0,00	0,00	0,00	0,00	0,00	0,00	0,00	0,00	0,00
2010 r.	0,00	0,00	0,00	0,00	0,00	0,00	0,00	0,00	0,00	0,00	0,00
2011 r.	0,00	0,00	0,00	0,00	0,00	0,00	0,00	0,00	0,00	0,00	0,00
Program:	9 099 454,00	3 932 155,00	5 167 299,00	9 099 454,00	3 932 155,00	5 167 299,00	0,00	0,00	0,00	0,00	5 167 299,00
Priorytet:	0,00	0,00	0,00	0,00	0,00	0,00	0,00	0,00	0,00	0,00	0,00
Działanie:	5 984 435,00	2 909 018,00	3 085 417,00	5 984 435,00	2 909 018,00	3 085 417,00	0,00	0,00	0,00	0,00	0,00
Nazwa projektu:	2 811 489,00	974 294,00	1 837 195,00	2 811 489,00	974 294,00	1 837 195,00	0,00	0,00	0,00	0,00	0,00
z tego: 2008 r.	0,00	0,00	0,00	0,00	0,00	0,00	0,00	0,00	0,00	0,00	0,00
2009 r.	0,00	0,00	0,00	0,00	0,00	0,00	0,00	0,00	0,00	0,00	0,00
2010 r.	0,00	0,00	0,00	0,00	0,00	0,00	0,00	0,00	0,00	0,00	0,00
2011 r.	0,00	0,00	0,00	0,00	0,00	0,00	0,00	0,00	0,00	0,00	0,00
Program:	1 113 035 565,00	46 531 971,00	66 603 594,00	1 113 035 565,00	46 531 971,00	66 603 594,00	21 510 297,00	800 000,00	24 421 874,00	21 510 297,00	67 703 594,00
Priorytet:											
Działanie:											
Nazwa projektu:											
z tego: 2008 r.											
2009 r.											
2010 r.											
2011 r.											

Przebudowa drogi gminnej Janików Folwark - Ruda - Śmietanki

Budowa kanalizacji sanitarnej w m. Dąbrowki, Wólka Tyrzyńska, Samwotzie, Kępczki, Kępa Wólczyńska

Renowacja zabytkowej oficyny, budynku wiaty, zbiornika fontanny w Zespole Pałacowo - Parkowym w Kozienicach

Budowa linii sortownic odpadów komunalnych wraz z niezbędnymi dokumentami zagospodarowania terenu w Kozienicach - II etap

\* wydatki obejmują wydatki bieżące / majątkowe (dotyczy inwestycji rozłożonych w wieloletnim programie inwestycyjnym)

\*\* Środki własne jest współfinansowanie z budżetu państwa oraz inne

\*\*\* rok 2011 do wykorzystania fakultatywnego

PRZEWODNICZĄCY  
RADY MIEJSKIEJ  
Mariusz Prawda

Załącznik nr 7

## Przychody i rozchody budżetu gminy Kozenice w 2008 roku

w złotych

Lp.	Treść	Klasyfikacja	Stan na dzień 30.09.2008	Zmiana w m-cu październiku	Stan po zm. na sesji na 30.10.2008r.
1	2	3	4	4	4
1.	Dochody		80 370 953	685 198	81 056 151
2.	Wydatki		87 325 006	835 198	88 160 204
3.	Wynik budżetu		- 6 954 053		- 7 104 053
	Przychody ogółem:		11 077 828		11 077 828
1.	Kredyty	§ 952			0
2.	Pożyczki	§ 952	3 740 000		3 740 000
3.	Pożyczki na finansowanie zadań realizowanych z udziałem środków pochodzących z budżetu UE	§ 903			
4.	Spląty pożyczek udzielonych	§ 951			
5.	Prywatyzacja majątku jst	§ 944			
6.	Nadwyżka budżetu z lat ubiegłych	§ 957			
7.	Papiery wartościowe (obligacje)	§ 931	4 000 000		4 000 000
8.	Inne źródła (wolne środki)	§ 955	3 337 828		3 337 828
	Rozchody ogółem:		4 123 775	- 150 000	3 973 775
1.	Splata kredytów	§ 992	2 474 775		2 474 775
2.	Splata pożyczek	§ 992	1 649 000	- 150 000	1 499 000
3.	Spląty pożyczek otrzymanych na finansowanie zadań realizowanych z udziałem środków pochodzących z budżetu UE	§ 963			
4.	Udzielone pożyczki	§ 991			
5.	Lokaty	§ 994			
6.	Wykup papierów wartościowych (obligacji)	§ 982			
7.	Rozchody z tytułu innych rozliczeń	§ 995			

Załącznik nr 9

## Dochody i wydatki związane z realizacją zadań wykonywanych na podstawie porozumień (umów) między jednostkami samorządu terytorialnego w 2008 roku

w złotych

Dział	Rozdział	Dotacje ogółem	Wydatki ogółem (6+10)	z tego:				Wydatki majątkowe
				Wydatki bieżące	w tym:			
					Wynagrodzenia	Pochodne od wynagrodzeń	Dotacje	
1	2	4	5	6	7	8	9	10
600	60014		635 000	435 000			435 000	200 000
600	60016	536 700	536 700					536 700
754	75411		300 000					300 000
	75412	100 000	100 000					100 000
	75414		50 000					50 000
801	80101	80 000	80 000					80 000
	80120		30 000	17 200			17 200	12 800
	80130		30 000					30 000
851	85111		330 000	30 000			30 000	300 000
852	85278		10 000	10 000			10 000	
853	85311		44 713	44 713			44 713	
926	92695	1 000 000	1 000 000					1 000 000
	Ogółem	1 716 700	3 146 413	536 913	0	0	536 913	2 609 500

Załącznik nr 13

Dotacje celowe na zadania własne gminy realizowane przez podmioty  
należące i nienależące do sektora finansów publicznych na 2008 rok

Dział	Rozdział	§	Treść	Kwota
51			Ochrona zdrowia	9 000
	85195		Pozostała działalność	9 000
		2830	Krzewienie idei krwiodawstwa, naukę pierwszej pomocy, promocję zdrowego stylu życia	9 000
852			Pomoc społeczna	60 000
	85295		Pozostała działalność	60 000
		2830	Organizacja pomocy osobom niepełnosprawnym i starszym oraz pomocy rzeczowej dla najuboższych mieszkańców gminy	60 000
921			Kultura i ochrona dziedzictwa narodowego	65 000
	92195		Pozostała działalność	65 000
		2830	Zadania w zakresie kultury i ochrony dziedzictwa narodowego	65 000
926			Kultura fizyczna i sport	400 000
	92695		Pozostała działalność	400 000
		2830	Zadania w zakresie kultury fizycznej i sportu	400 000
			Razem	534 000

Załącznik nr 14

Plan przychodów i wydatków Gminnego Funduszu Ochrony Środowiska i Gospodarki Wodnej na 2008 rok  
Dział 900 - Gospodarka komunalna i ochrona środowiska  
Rozdział 90011 - Fundusz Ochrony Środowiska i Gospodarki Wodnej

§	Wyszczególnienie	Plan na dzień 09.10.2008r.	Kwota planu po zmianie na Sesji w dniu 30.10.2008r.
1	2	3	4
	I. Stan środków na początek roku	5 051,76	5 051,76
	II. Przychody razem	10 411 000,00	10 411 000,00
	z tego:		
0690	Wpływy z różnych opłat (z Urzędu Marszałkowskiego)	10 401 000,00	10 401 000,00
0690	Wpływy z różnych opłat (wpływy własne za wycinkę drzew i krzewów i inne)	10 000,00	10 000,00
	III. Środki do dyspozycji	10 416 051,76	10 416 051,76
	IV. Wydatki ogółem	9 519 624,00	9 627 824,00
	Wpłaty do Wojewódzkiego Funduszu z tytułu nadwyżki dochodów	3 206 618,00	3 206 618,00
	Wydatki majątkowe	4 291 506,00	4 291 506,00
	W dziale 010 - Rolnictwo i leśnictwo	1 786 506,00	1 822 506,00
6110	- Zapewnianie prawidłowej gospodarki wodno -ściekowej na terenie gminy Kozienice	286 506,00	286 506,00
6110	- Budowa sieci wodociągowej w m. Kępa Wólczyńska	300 000,00	244 000,00
6110	- Budowa wód. kań. Opatkowice - Majdany, Hol. Piotrkowskie	500 000,00	500 000,00
6110	- Budowa sieci wodociągowej i kanalizacji sanitarnej w m. Chinów	500 000,00	592 000,00
6110	-Budowa stacji uzdatniania wody w m. Janów	200 000,00	200 000,00
	W dziale 754 - Bezpieczeństwo i ochrona przeciwpożarowa	310 000,00	310 000,00
6110	-PT i termomodernizacja OSP Kozienice przy ul. Nowy Świat 3	130 000,00	130 000,00
6110	-Zakup średniego samochodu ratowniczo-gaśniczego z napędem 4x4 dla OSP	180 000,00	180000,00
	W dziale 801 - Oświata i wychowanie	302 000,00	266 000,00
6110	- PT i termomodernizacja PSP w Stanisławicach	200 000,00	164 000,00
6110	- Termomodernizacja Przedszkola Nr 4	102 000,00	102 000,00
	W dziale 851 - Ochrona zdrowia	25 000,00	25 000,00
6110	- Termomodernizacja budynku Profilaktyki Uzależnień	25 000,00	25000,00
	W dziale 852 - Pomoc społeczna	355 000,00	355 000,00
6110	- Termomodernizacja budynku Miejsko-Gminnego Ośrodka Pomocy Społecznej	355 000,00	355 000,00

	W dziale 900 – Gospodarka komunalna i ochrona środowiska	1 513 000,00	1 513 000,00
6110	- PT i budowa linii sortowni odpadów komunalnych wraz z niezbędnym osprzętem	463 000,00	463 000,00
6110	- Budowa sieci wód. -kań. w ul. Zielonej	150000,00	150 000,00
6110	- Renowacja parku	180000,00	180000,00
6110	- PT i budowa kanalizacji deszczowej w ulicy Lubelskiej	200 000,00	200 000,00
6260	- Modernizacja węzłów ciepłowniczych	200 000,00	200 000,00
6260	- Renowacja istniejących kanałów sanitarnych na terenie miasta z wykorzystaniem bezwykopowych technologii w celu poprawienia ich sprawności	100 000,00	100 000,00
6260	- Budowa sieci ciepłowniczej preizolowanej w kierunku Os. Zdziszów i Polesie	200 000,00	200 000,00
6260	- PT i budowa instalacji odgazowującej składowisko odpadów	20 000,00	20 000,00
	Wydatki bieżące	2 021 500,00	2 129 700,00
2440	- Dotacja dla KGK na likwidację gruzowiska	50 000,00	50 000,00
2440	- Dotacja dla KGK na zakup kontenerów na odpady komunalne	50 000,00	50 000,00
4270	- Konserwacja kanalizacji deszczowej	210 000,00	210 000,00
4270	- Konserwacja urządzeń melioracyjnych	30 000,00	30 000,00
4270	- Częściowe sfinansowanie udroźnienia koryt rzek Zagożdżonki i Brzeźniczki do realizacji przez Wojewódzki Zarząd Melioracji na podstawie zawartych porozumień	50 000,00	50 000,00
4270	- Dofinansowanie usuwania wyrobów zawierających azbest	50 000,00	50 000,00
4300	- Realizacja programu selektywnej zbiórki odpadów przez Koziennicką Gospodarkę Komunalną	430 000,00	456 300,00
4300	- Realizacja zbiórki odpadów wielkogabarytowych	40 000,00	40 000,00
4300	-Utrzymanie zieleni	680 000,00	680 000,00
4300	-Wywóz nieczystości stałych z sołectw	380 000,00	461 900,00
	- Porządkowanie miasta i wsi, z tego:	11 500,00	11500,00
4210	Zakup materiałów i wyposażenia	1 500,00	1500,00
4300	Zakup usług pozostałych	10000,00	10000,00
	- Edukacja ekologiczna oraz propagowanie działań proekologicznych, z tego:	35 000,00	35 000,00
4210	Zakup materiałów i 'wyposażenia	15000,00	15000,00
4300	Zakup usług pozostałych	20000,00	20000,00
4300	- Likwidacja dzikich wysypisk śmieci	5 000,00	5 000,00
	V. Planowany stan środków na koniec roku	896 427,76	788 227,76

Przewodniczący Rady Miejskiej:  
*Mariusz Prawda*

## 7022

### UCHWAŁA Nr XXVI/331/2008

#### RADY MIEJSKIEJ W KOZIENICACH

z dnia 20 listopada 2008 r.

#### w sprawie zmian w budżecie na rok 2008.

Na podstawie art. 18 ust. 2 pkt 4 ustawy z dnia 8 marca 1990r. o samorządzie gminnym (Dz.U. z 2001r. Nr 142, poz. 1591, z późn. zm.) oraz art. 184 ustawy z dnia 30 czerwca 2005r. o finansach publicznych (Dz.U. Nr 249, poz. 2104, z późn. zm.) Rada Miejska w Koziennicach w uchwale nr XVI/205/2007 z dnia 28 grudnia 2007r. w sprawie uchwalenia budżetu gminy na rok 2008 wprowadza następujące zmiany:

§ 1. W załączniku nr 4 do uchwały budżetowej – „Wydatki inwestycyjne Gminy Koziennice na rok 2008”

dziale 600 - Transport i łączność,  
rozdziale 60016 - Drogi publiczne gminne,  
§ 6050 - Wydatki inwestycyjne jednostek budżetowych:

zmienia się nazwę zadania:

„PT modernizacji drogi od mostu na Łasze w kierunku Kępy Bielańskiej”

na:

„Przebudowa drogi od mostu na rzece Łasze w kierunku Kępy Bielańskiej”.



§ 2. W załączniku nr 5 do uchwały budżetowej „Limity wydatków na wieloletnie programy inwestycyjne na lata 2008 - 2010”

dziale 600 - Transport i łączność,

rozdziale 60016 - Drogi publiczne gminne,

zwiększa się zadanie na rok 2009:

„Przebudowa drogi od mostu na rzece Łasze w kierunku Kępy Bielańskiej” o kwotę 600.000zł.

Całkowity koszt zadania po zmianie - 1.050.000zł.

Termin zakończenia zadania 2009 rok (w tym dotacja z budżetu państwa w kwocie 500.000zł) - zadanie realizowane w ramach Narodowego Programu Przebudowy Dróg Lokalnych 2008 - 2011.

rozdziale 60014 – Drogi publiczne powiatowe,

wprowadza się dotację inwestycyjną na rok 2009 w:

§ 6300– Dotacja celowa na pomoc finansową udzielaną między jednostkami samorządu terytorialnego na dofinansowanie własnych zadań inwestycyjnych i zakupów inwestycyjnych w kwocie 169.000zł, z przeznaczeniem na przebudowę drogi powiatowej – w ramach Narodowego Programu Przebudowy Dróg Lokalnych 2008 - 2011.

§ 3. Załącza się jednolity tekst załącznika nr 5 do uchwały nr XVI/205/2007 z dnia 28 grudnia 2007r. w sprawie uchwalenia budżetu gminy na rok 2008 uwzględniając zmiany zawarte w § 1 i 2 niniejszej uchwały.

§ 4.1. Wykonanie uchwały powierza się Burmistrzowi.

2. Uchwała wchodzi w życie z dniem podjęcia i obowiązuje w roku budżetowym 2008.

3. Uchwała podlega publikacji w Dzienniku Urzędowym Województwa Mazowieckiego.

Przewodniczący Rady Miejskiej:  
*Mariusz Prawda*

Załącznik nr 5

Limity wydatków na wieloletnie programy inwestycyjne w latach 2008 - 2010

Lp.	Dział	Rozdz.	§ **	Nazwa zadania inwestycyjnego	Termin realizacji		Łączne koszty finansowe	Planowane wydatki					Jednostka organizacyjna realizująca program lub koordynująca wykonanie programu		
					rozp.	zak.		rok budżetowy 2008 (8+9+10+11)	z tego źródła finansowania			2009r.		2010 r	
									dochody własne jst	kredyty, pożyczki i obligacje	środki pochodzące z innych źródeł*				środki wymienione w art. 5 ust. 1 pkt 2 i 3 u.f.p.
1.	010	01010	6050	Budowa sieci wodociągowej i kanalizacji sanitarnej w m. Chinów	2007	2009	5 650 000	2 550 000	150 000	1 000 000	400 000	1 000 000	725 000		Urząd Miejski
2.	010	01010	6050	PT kanalizacji sanitarnej w m. Aleksandrówka -Budy	2008	2009	70 000	20 000	20 000				50 000		Urząd Miejski
3.	010	01010	6050	Zapewnienie prawidłowej gospodarki wodno - ściekowej na terenie gminy Kozienice	2007	2011	61 875 707	1 000 000	200 000	0	0	800 000	27 153 068	27 132 216	Urząd Miejski
4.	600	60016	6050	Budowa ulicy Osiedlowej, Dobrej i Sosnowej w m. Ryczywół	2007	2010	1 276 000	406 000	66 000	340 000	0	0	310 000	360 000	Urząd Miejski
5.	600	60016	6050	PT i budowa chodników na terenie miasta i gminy Kozienice /Os. Zdżiczów, ul.: Zdżiczów, przedłużenie ulicy Zdżiczów, Dębowa, Jesionowa, Brzozowa, Świerkowa, Hamernicka, Os. Pokoju/	2008	2009	1 391 000	391 000	308 000	83 000	0	0	1 000 000		Urząd Miejski
6.	600	60016	6050	PT i budowa odcinka drogi gminnej w m. Chinów	2008	2009	222 122	42 122	42 122	0	0	0	180 000		Urząd Miejski
7.	600	60016	6050	PT i budowa parkingu na placu targowym przy ul. Bohaterów Getta	2005	2009	416 500	16 500	16 500	0	0	0	400 000		Urząd Miejski
8.	600	60016	6050	PT i budowa ul. Podgórze w m. Nowiny	2006	2011	740 000	66 000	66 000	0	0	0		200 000	Urząd Miejski
9.	600	60016	6050	PT i budowa ulicy Browarnej w m. Ryczywół	2007	2010	380 000	40 000	40 000	0	0	0		340 000	Urząd Miejski
10.	600	60016	6050	PT i budowa ul. Jeziornej	2008	2011	390 000	35 000	35 000	0	0	0	40 000	200 000	Urząd Miejski
11.	600	60016	6050	PT i budowa ulicy Solidarności wraz z infrastrukturą	2007	2011	1 297 800	59 800	59 800	0	0	0		500 000	Urząd Miejski
12.	600	60016	6050	PT i przebudowa ulicy na Osiedle Skarpa	2008	2009	102 000	42 000	42 000	0	0	0	60 000		Urząd Miejski
13.	600	60016	6050	PT i budowa ul. Wspólnej i Pogodnej w Aleksandrówce	2008	2011	1 470 000	150 000	150 000	0	0	0	300 000	400 000	Urząd Miejski
14.	600	60016	6050	PT i przebudowa mostu w ciągu drogi gminnej w m. Holendry Kozienickie	2008	2009	216 000	16 000	16 000	0	0	0	200 000		Urząd Miejski

15.	600	60016	6050	PT i przebudowa ul. Batalionów Chłopskich wraz z budową odwodnienia i przebudową kolidujących sieci	2007	2010	1 850 000	100 000	100 000	0	0	0	900 000	850 000	Urząd Miejski
16.	600	60016	6050	PT i przebudowa ulicy Zygmunta Starego wraz z infrastrukturą	2008	2009	340 000	40 000	0	40 000	0	0	300 000		Urząd Miejski
17.	600	60016	6050	Przebudowa drogi od mostu na rzece Łasze w kierunku Kępy Bielańskiej	2008	2009	1 050 000	50 000	0	50 000	0	0	1 000 000	0	w tym dotacja z budżetu państwa w kwocie 500.000zł.-zadanie realizowane w ramach Narodowego Programu Przebudowy Dróg Lokalnych 2008-2011
18.	600	60016	6050	PT przebudowy ulicy Stonecznej oraz zagospodarowania terenów koło PG Nr 1 wraz ciągiem pieszym przy rzece Zagodzonce	2008	2010	626 500	56 500	56 500	0	0	0	150 000	420 000	Urząd Miejski
19.	600	60016	6050	Budowa drogi w m. Janików Folwark - Psary	2008	2009	1 660 000	835 000	175 000	600 000	60 000	0	825 000	0	Urząd Miejski
20.	600	60016	6050	Budowa dróg na osiedlu mieszkaniowym w m. Łuczynów	2008	2009	1 677 893	450 721	200 000			250 721	1 227 172	0	Urząd Miejski
21.	600	60016	6300	Dotacja celowa na pomoc finansową udzielaną między jednostkami samorządu terytorialnego na dofinansowanie własnych zadań inwestycyjnych i zakupów inwestycyjnych	2008	2009	369 000	200 000	200 000	0	0	0	169 000	0	zadanie realizowane w ramach Narodowego Programu Przebudowy Dróg Lokalnych 2008-2011
22.	754	75495	6050	PT i rozbudowa monitoringu miasta	2008	2009	140 000	0		0	0	0	140 000	0	Urząd Miejski
23.	801	80101	6050	PT i budowa sali gimnastycznej przy PSP w Janikowie	2008	2010	1 398 500	28 500	28 500	0	0	0	570 000	800 000	Urząd Miejski
24.	801	85305	6050	PT i budowa żłobka	2007	2010	1 800 000	160 000	160 000	0	0	0	860 000	780 000	Urząd Miejski
25.	900	90001	6050	PT i budowa kanalizacja deszczowej w ul. Lubelskiej	2008	2011	6 000 000	210 000	210 000	0	0	0	1 400 000	2 000 000	Urząd Miejski
26.	900	90002	6050	PT i budowa linii sortowni odpadów komunalnych wraz z niezbędnym osprzętem	2006	2010	6 800 000	2 000 000		2 000 000	0	0	2 400 000	2 400 000	Urząd Miejski
27.	900	90017	6210	PT i modernizacja kotłowni miejskiej	2008	2013	25 000 000	150 000	150 000				1 000 000	4 000 000	Urząd Miejski
28.	900	90017	6210	PT i budowa brakującej sieci wod - kan w centrum miasta	2008	2010	340 000	40 000	40 000				100 000	200 000	Urząd Miejski
29.	921	92195	6050	Renowacja zabytkowej oficyny, budynku wieży, zbiornika fontanny w Zespole Pałacowo-Parkowym w Kozienicach	2008	2010	11 475 471	24 000	24 000	0	0	0	6 788 012	4 528 675	Urząd Miejski
30.	926	92695	6050	PT i termomodernizacja Domu Kultury i przebudowa Cafe Galerii na punkt informacji turystycznej	2008	2009	410 000	160 000	160 000	0	0	0	250 000		Urząd Miejski
31.	926	92695	6210	Modernizacja ośrodka wypoczynku świątecznego	2008	2011	5 000 000	250 000	250 000	0	0	0	1 000 000	1 500 000	Urząd Miejski
32.	926	92695	6210	PT i remont dachu hali sportowej	2008	2009	200 000	20 000	20 000	0	0	0	180 000	0	Urząd Miejski
Ogółem							141 634 493	9 609 143	2 985 422	4 113 000	460 000	2 050 721	49 677 252	46 610 891	

Przewodniczący Rady Miejskiej:  
*Mariusz Prawda*

## 7023

### POROZUMIENIE Nr 1/2009

zawarte w dniu 12 listopada 2009r. pomiędzy Gminą Andrzejewo reprezentowaną przez: 1. Antoniego Cymbalaka - Wójta Gminy zwaną dalej Gminą a Powiatem Ostrowskim reprezentowanym przez: Zarząd Powiatu, w imieniu którego działają: 1. Zbigniew Kamiński – Starosta, 2. Józef Polak – Wicestarosta zwanym dalej Powiatem zawarto porozumienie o następującej treści:

§ 1. Wykonując uchwałę nr XXXVI/210/09 Rady Powiatu w Ostrowi Mazowieckiej z dnia 15 października 2009r., Powiat Ostrowski zawiera z Gminą Andrzejewo porozumienie mające na celu określenie warunków realizacji i sposobu finansowania zimowego utrzymania dróg powiatowych

wych znajdujących się na terenie gminy Andrzejewo w sezonie zimowym 2009/ 2010.

§ 2. Wykaz dróg powiatowych i ich długości, na których Gmina wykonywać będzie zimowe utrzymanie określi załącznik nr 1 do porozumienia.

§ 3. Wykonawca zostanie wyłoniony przez Gminę w trybie przepisów ustawy Prawo zamówień publicznych.

§ 4. Porozumienie na prowadzenie powierzzonego zadania zimowego utrzymania dróg powiatowych przez Gminę obowiązywać będzie w okresie od 1 grudnia 2009r. do 15 kwietnia 2010r.

§ 5.1. Powiat prześle Gminie do dnia 15 grudnia 2009r. dotację na realizację zadania określonego w § 1 za okres od 1 grudnia 2009r. do 31 grudnia 2009r. w kwocie: 8 564,00zł słownie: osiem tysięcy pięćset sześćdziesiąt cztery złote.

2. Powiat prześle Gminie do dnia 28 lutego 2010r. dotację na realizację zadania określonego w § 1 za okres od 1 stycznia 2010r. do 15 kwietnia 2010r. w kwocie: 27 217,00 zł słownie: dwadzieścia siedem tysięcy dwieście siedemnaście złotych.

§ 6.1. Kontrolę prawidłowości wykonanych prac przy realizacji powierzzonego zadania prowadzi będzie ze strony Powiatu Ostrowskiego, Powiatowy Zarząd Dróg w Ostrowi Mazowieckiej tel. (029) 645 71 62.

2. Osobą odpowiedzialną ze strony Gminy Andrzejewo będzie P. Krzysztof Han tel. (086) 271 70 03.

§ 7.1. Rozliczenie dotacji, o której mowa w § 5 ust. 1 potwierdzone kopiami zapłaconych przez Gminę faktur zostanie przedstawione Zarządowi Powiatu do dnia 15 stycznia 2010r.

Niewykorzystana część dotacji zostanie zwrócona Powiatowi w terminie do 31 grudnia 2009r.

2. Rozliczenie dotacji, o której mowa w § 5 ust. 2 potwierdzone kopiami zapłaconych przez Gminę faktur zostanie przedstawione Zarządowi Powiatu do dnia 30 kwietnia 2010r.

Niewykorzystana część dotacji zostanie zwrócona Powiatowi w terminie do dnia 30 kwietnia 2010r.

3. W przypadku nie rozliczenia kwoty dotacji odpowiednimi dokumentami, określonymi w ust. 1 i 2 Gmina zwróci niewykorzystaną część dotacji na konto Powiatu Ostrowskiego wraz z odsetkami jak dla zaległości podatkowych.

4. Powiat zastrzega sobie prawo do przeprowadzenia kontroli wykorzystania udzielonej dotacji zgodnie z przeznaczeniem oraz wglądu do dokumentacji dotyczącej realizowanego zadania.

§ 8. Wszystkie zmiany niniejszego porozumienia wymagają formy pisemnej pod rygorem nieważności.

§ 9. W sprawach nieuregulowanych niniejszym porozumieniem mają zastosowanie przepisy Kodeksu cywilnego.

§ 10.1. Każda ze stron może wypowiedzieć niniejsze porozumienie z zachowaniem 1 miesięcznego terminu wypowiedzenia.

2. Wypowiedzenie winno być doręczone drugiej stronie na piśmie.

§ 11. Porozumienie, o którym mowa w § 1 podlega ogłoszeniu w Dzienniku Urzędowym Województwa Mazowieckiego.

§ 12. Niniejsze porozumienie sporządzono w siedmiu egzemplarzach – sześć dla Powiatu i jeden dla Gminy.

Wójt Gminy:  
*mgr Antoni Cymbalak*  
Starosta:  
*mgr Zbigniew Kamiński*  
Wicestarosta:  
*Józef Polak*

Załącznik nr 1  
do porozumienia nr 1/2009

#### Gmina Andrzejewo

#### Wykaz dróg

Lp.	Numer i ciąg drogi	Odsnieżanie km	Posypywanie km
1.	2601W (23566) Ołdaki Polonia- Zaręby Kramki	1,500	0,500
2.	2602W (23575) Przeździecko- Grzymki-Lenarty Mroczi	3,600	1,000
3.	2603W (23576) Przeździecko- Grzymki- Łętownica	1,400	0,200

4.	2604W (23579) Pęczratka Duża- Ruskołęka Stara-Andrzejewo	8,200	2,000
5.	2605W (23582) Paproć Duża- Pęczratka Mała-Kowalówka	5,300	2,000
6.	2606W (23583) Andrzejewo- Paproć Duża	3,300	0,600
7.	2607W (23584) Jasienica- Ruskołęka Stara	6,400	1,000
8.	2609W (23589) Andrzejewo- Pieńki Żaki	3,100	0,500
9.	2610W (23590) Czyżew- Jablonowo	4,200	1,000
10.	2619W (23737) Zaręby Warchoły- Rosochate	1,300	0,200
11.	2608W (23588) Andrzejewo- Szulborze	4,800	1,000
12.	2613W (23593) Zaręby Kościelne- Godlewo- Mianowo	3,500	1,000
13.	2652W (23585) Kowalówka - Króle Duże	5,600	0,700
14.	2653W (23586/ 28507) Króle Duże – Jasienica do kościoła	2,700	0,500
	Razem	54,900	12,200

Starosta:  
*mgr Zbigniew Kamiński*

## 7024

### POROZUMIENIE Nr 2/2009

zawarte w dniu 12 listopada 2009r. pomiędzy Gminą Boguty Pianki reprezentowaną przez: 1. Józefa Boguckiego - Wójta Gminy zwaną dalej Gminą a Powiatem Ostrowskim reprezentowanym przez: Zarząd Powiatu, w imieniu którego działają: 1. Zbigniew Kamiński – Starosta, 2. Józef Polak – Wicestarosta zwanym dalej Powiatem zawarto porozumienie o następującej treści:

§ 1. Wykonując uchwałę nr XXXVI/210/09 Rady Powiatu w Ostrowi Mazowieckiej z dnia 15 października 2009r., Powiat Ostrowski zawiera z Gminą Boguty Pianki porozumienie mające na celu określenie warunków realizacji i sposobu finansowania zimowego utrzymania dróg powiatowych znajdujących się na terenie gminy Boguty Pianki w sezonie zimowym 2009/ 2010.

§ 2. Wykaz dróg powiatowych i ich długości, na których Gmina wykonywać będzie zimowe utrzymanie określi załącznik nr 1 do porozumienia.

§ 3. Wykonawca zostanie wyłoniony przez Gminę w trybie przepisów ustawy Prawo zamówień publicznych.

§ 4. Porozumienie na prowadzenie powierzzonego zadania zimowego utrzymania dróg powiatowych przez Gminę obowiązywać będzie w okresie od 1 grudnia 2009r. do 15 kwietnia 2010r.

§ 5.1. Powiat przekaze Gminie do dnia 15 grudnia 2009r. dotację na realizację zadania określonego w § 1 za okres od 1 grudnia 2009r. do 31 grudnia 2009r. w kwocie: 4 930,00zł słownie: cztery tysiące dziewięćset trzydzieści złotych.

2. Powiat przekaze Gminie do dnia 28 lutego 2010r. dotację na realizację zadania określonego w § 1 za okres od 1 stycznia 2010r. do 15 kwietnia 2010r. w kwocie: 15 666,00zł słownie: piętnaście tysięcy sześćset sześćdziesiąt sześć złotych.

§ 6.1. Kontrolę prawidłowości wykonanych prac przy realizacji powierzonego zadania prowadzi będzie ze strony Powiatu Ostrowskiego, Powiatowy Zarząd Dróg w Ostrowi Mazowieckiej tel. (029) 645 71 62.

2. Osobą odpowiedzialną ze strony Gminy Boguty Pianki będzie P. Eugeniusz Bogucki tel. (086) 277 50 72.

§ 7.1. Rozliczenie dotacji, o której mowa w § 5 ust. 1 potwierdzone kopiami zapłaconych przez Gminę faktur zostanie przedstawione Zarządowi Powiatu do dnia 15 stycznia 2010r.

Niewykorzystana część dotacji zostanie zwrócona Powiatowi w terminie do 31 grudnia 2009r.

2. Rozliczenie dotacji, o której mowa w § 5 ust. 2 potwierdzone kopiami zapłaconych przez Gminę faktur zostanie przedstawione Zarządowi Powiatu do dnia 30 kwietnia 2010r.

Niewykorzystana część dotacji zostanie zwrócona Powiatowi w terminie do dnia 30 kwietnia 2010r.

3. W przypadku nie rozliczenia kwoty dotacji odpowiednimi dokumentami, określonymi w ust. 1 i 2 Gmina zwróci niewykorzystaną część dotacji na konto Powiatu Ostrowskiego wraz z odsetkami jak dla zaległości podatkowych.

4. Powiat zastrzega sobie prawo do przeprowadzenia kontroli wykorzystania udzielonej dotacji zgodnie z przeznaczeniem oraz wglądu do dokumentacji dotyczącej realizowanego zadania.

§ 8. Wszystkie zmiany niniejszego porozumienia wymagają formy pisemnej pod rygorem nieważności.

§ 9. W sprawach nieuregulowanych niniejszym porozumieniem mają zastosowanie przepisy Kodeksu cywilnego.

§ 10.1. Każda ze stron może wypowiedzieć niniejsze porozumienie z zachowaniem 1 miesięcznego terminu wypowiedzenia.

2. Wypowiedzenie winno być doręczone drugiej stronie na piśmie.

§ 11. Porozumienie, o którym mowa w § 1 podlega ogłoszeniu w Dzienniku Urzędowym Województwa Mazowieckiego.

§ 12. Niniejsze porozumienie sporządzono w siedmiu egzemplarzach – sześć dla Powiatu i jeden dla Gminy.

Wójt:  
*mgr inż. Józef Bogucki*  
Starosta:  
*mgr Zbigniew Kamiński*  
Wicestarosta:  
*Józef Polak*

Załącznik nr 1  
do porozumienia nr 2/2009

Gmina Boguty Pianki

Wykaz dróg

Lp.	Numer i nazwa drogi	Odśnieżanie km	Posypywanie km
1.	2620W (23748) Godlewo Baćki- Boguty	8,500	3,500
2.	2621W (23749) Czyżew- Godlewo- Klukowo	5,600	1,000
3.	2622W (23762) od dr 690- Kamieńczyk-	4,700	1,000
4.	2623W (23763) Żebry Laskowiec	4,900	0,500
5.	2624W (23764) Kamieńczyk- Godlewo Łuby-Białe Szczepanowice	6,700	1,000
6.	2625W (23765) od dr.23762 Kunin- Zamek	1,200	-
	Razem	31,600	7,000

Wójt:  
*mgr inż. Józef Bogucki*  
Starosta:  
*mgr Zbigniew Kamiński*

## 7025

### POROZUMIENIE Nr 3/2009

zawarte w dniu 12 listopada 2009r. pomiędzy Gminą Brok reprezentowaną przez: 1. Krystynę Kacpurę - Burmistrza Gminy zwaną dalej Gminą a Powiatem Ostrowskim reprezentowanym przez: Zarząd Powiatu, w imieniu którego działają: 1. Zbigniew Kamiński – Starosta, 2. Józef Polak – Wicestarosta zwanym dalej Powiatem zawarto porozumienie o następującej treści:

§ 1. Wykonując uchwałę nr XXXVI/210/09 Rady Powiatu w Ostrowi Mazowieckiej z dnia 15 października 2009r., Powiat Ostrowski zawiera z Gminą Brok porozumienie mające na celu określenie warunków realizacji i sposobu finansowania zimowego utrzymania dróg powiatowych znajdujących się na terenie gminy Brok w sezonie zimowym 2009/2010.

§ 2. Wykaz dróg powiatowych i ich długości, na których Gmina wykonywać będzie zimowe utrzymanie określi załącznik nr 1 do porozumienia.

§ 3. Wykonawca zostanie wyłoniony przez Gminę w trybie przepisów ustawy Prawo zamówień publicznych.

§ 4. Porozumienie na prowadzenie powierzonych zadań zimowego utrzymania dróg powiatowych przez Gminę obowiązywać będzie w okresie od 1 grudnia 2009r. do 15 kwietnia 2010r.

§ 5.1. Powiat przekaze Gminie do dnia 15 grudnia 2009r. dotację na realizację zadania określonego w § 1 za okres od 1 grudnia 2009r. do 31 grudnia 2009r. w kwocie: 3 822,00zł słownie: trzy tysiące osiemset dwadzieścia dwa złote.

2. Powiat przekaze Gminie do dnia 28 lutego 2010r. dotację na realizację zadania określonego w § 1 za okres od 1 stycznia 2010r. do 15 kwietnia 2010r. w kwocie: 12 146,00zł słownie: dwanaście tysięcy sto czterdzieści sześć złotych.

§ 6.1. Kontrolę prawidłowości wykonanych prac przy realizacji powierzonych zadań prowadzić będzie ze strony Powiatu Ostrowskiego, Powiatowy Zarząd Dróg w Ostrowi Mazowieckiej tel. (029) 645 71 62.

2. Osobą odpowiedzialną ze strony Gminy Brok będzie P. Andrzej Zdziarski tel. (029) 745 75 87.

§ 7.1. Rozliczenie dotacji, o której mowa w § 5 ust. 1 potwierdzone kopiami zapłaconych przez Gminę faktur zostanie przedstawione Zarządowi Powiatu do dnia 15 stycznia 2010r.

Niewykorzystana część dotacji zostanie zwrócona Powiatowi w terminie do 31 grudnia 2009r.

2. Rozliczenie dotacji, o której mowa w § 5 ust. 2 potwierdzone kopiami zapłaconych przez Gminę faktur zostanie przedstawione Zarządowi Powiatu do dnia 30 kwietnia 2010r.

Niewykorzystana część dotacji zostanie zwrócona Powiatowi w terminie do dnia 30 kwietnia 2010r.

3. W przypadku nie rozliczenia kwoty dotacji odpowiednimi dokumentami, określonymi w ust. 1 i 2 Gmina zwróci niewykorzystaną część dotacji na konto Powiatu Ostrowskiego wraz z odsetkami jak dla zaległości podatkowych.

4. Powiat zastrzega sobie prawo do przeprowadzenia kontroli wykorzystania udzielonej dotacji zgodnie z przeznaczeniem oraz wglądu do dokumentacji dotyczącej realizowanego zadania.

§ 8. Wszystkie zmiany niniejszego porozumienia wymagają formy pisemnej pod rygorem nieważności.

§ 9. W sprawach nieuregulowanych niniejszym porozumieniem mają zastosowanie przepisy Kodeksu cywilnego.

§ 10.1. Każda ze stron może wypowiedzieć niniejsze porozumienie z zachowaniem 1 miesięcznego terminu wypowiedzenia.

2. Wypowiedzenie winno być doręczone drugiej stronie na piśmie.

§ 11. Porozumienie, o którym mowa w § 1 podlega ogłoszeniu w Dzienniku Urzędowym Województwa Mazowieckiego.

§ 12. Niniejsze porozumienie sporządzono w siedmiu egzemplarzach – sześć dla Powiatu i jeden dla Gminy.

Burmistrz Gminy:  
*Krystyna Kacpura*  
Starosta:  
*mgr Zbigniew Kamiński*  
Wicestarosta:  
*Józef Polak*

Załącznik nr 1  
do porozumienia nr 3/2009

Gmina Brok

Wykaz dróg

Lp.	Numer i ciąg drogi	Odśnieżanie km	Posypywanie km
1.	2638W (28514) Ostrów Maz – Grabownica –Kuskowizna	2,000	-
2.	2639W (28515) Brok – Nagoszewo – Koziki	6,500	1,500
3.	4404W (28531) Poręba – Udrzyn	1,500	-
4.	2637W (28513) Zamoście – Kaczkowo – Orło	5,400	1,000
5.	2651W (28530) Brok –Udrzyn – Udrzynek	3,500	-
6.	2657W (28510) Brok – Orło – Danitowo	6,000	1,500
	Razem	24,900	4,000

Burmistrz Gminy:  
*Krystyna Kacpura*  
Starosta:  
*mgr Zbigniew Kamiński*

## 7026

### POROZUMIENIE Nr 4/2009

**zawarte w dniu 12 listopada 2009r. pomiędzy Gminą Małkinia Górna reprezentowaną przez: 1. Marka Kubaszewskiego - Wójta Gminy zwaną dalej Gminą a Powiatem Ostrowskim reprezentowanym przez: Zarząd Powiatu, w imieniu którego działają: 1. Zbigniew Kamiński – Starosta, 2. Józef Polak – Wicestarosta zwanym dalej Powiatem zawarto porozumienie o następującej treści:**

§ 1. Wykonując uchwałę nr XXXVI/210/09 Rady Powiatu w Ostrowi Mazowieckiej z dnia 15 października 2009r., Powiat Ostrowski zawiera z Gminą Małkinia Górna porozumienie mające na celu określenie warunków realizacji i sposobu finansowania zimowego utrzymania dróg powiatowych znajdujących się na terenie gminy Małkinia Górna w sezonie zimowym 2009/2010.

§ 2. Wykaz dróg powiatowych i ich długości, na których Gmina wykonywać będzie zimowe utrzymanie określi załącznik nr 1 do porozumienia.

§ 3. Wykonawca zostanie wyłoniony przez Gminę w trybie przepisów ustawy Prawo zamówień publicznych.

§ 4. Porozumienie na prowadzenie powierzzonego zadania zimowego utrzymania dróg powiatowych przez Gminę obowiązywać będzie w okresie od 1 grudnia 2009r. do 15 kwietnia 2010r.

§ 5.1. Powiat przekaze Gminie do dnia 15 grudnia 2009r. dotację na realizację zadania określonego w § 1 za okres od 1 grudnia 2009r. do

31 grudnia 2009r. w kwocie: 6 319,00zł słownie: sześć tysięcy trzysta dziewiętnaście złotych.

2. Powiat przekaze Gminie do dnia 28 lutego 2010r. dotację na realizację zadania określonego w § 1 za okres od 1 stycznia 2010r. do 15 kwietnia 2010r. w kwocie: 16 700,00zł słownie: szesnaście tysięcy siedemset złotych.

§ 6.1. Kontrolę prawidłowości wykonanych prac przy realizacji powierzonego zadania prowadzi będzie ze strony Powiatu Ostrowskiego, Powiatowy Zarząd Dróg w Ostrowi Mazowieckiej tel. (029) 645 71 62.

2. Osobą odpowiedzialną ze strony Gminy Małkinia Górna będzie P. Stefan Rostkowski tel. (029) 644 29 78.

§ 7.1. Rozliczenie dotacji, o której mowa w § 5 ust. 1 potwierdzone kopiami zapłaconych przez Gminę faktur zostanie przedstawione Zarządowi Powiatu do dnia 15 stycznia 2010r.

Niewykorzystana część dotacji zostanie zwrócona Powiatowi w terminie do 31 grudnia 2009r.

2. Rozliczenie dotacji, o której mowa w § 5 ust. 2 potwierdzone kopiami zapłaconych przez Gminę faktur zostanie przedstawione Zarządowi Powiatu do dnia 30 kwietnia 2010r.

Niewykorzystana część dotacji zostanie zwrócona Powiatowi w terminie do dnia 30 kwietnia 2010r.

3. W przypadku nie rozliczenia kwoty dotacji odpowiednimi dokumentami, określonymi w ust. 1 i 2 Gmina zwróci niewykorzystaną część dotacji na konto Powiatu Ostrowskiego wraz z odsetkami jak dla zaległości podatkowych.

4. Powiat zastrzega sobie prawo do przeprowadzenia kontroli wykorzystania udzielonej dotacji zgodnie z przeznaczeniem oraz wglądu do dokumentacji dotyczącej realizowanego zadania.

§ 8. Wszystkie zmiany niniejszego porozumienia wymagają formy pisemnej pod rygorem nieważności.

§ 9. W sprawach nieuregulowanych niniejszym porozumieniem mają zastosowanie przepisy Kodeksu cywilnego.

§ 10.1. Każda ze stron może wypowiedzieć niniejsze porozumienie z zachowaniem 1 miesięcznego terminu wypowiedzenia.

2. Wypowiedzenie winno być doręczone drugiej stronie na piśmie.

§ 11. Porozumienie, o którym mowa w § 1 podlega ogłoszeniu w Dzienniku Urzędowym Województwa Mazowieckiego.

§ 12. Niniejsze porozumienie sporządzono w siedmiu egzemplarzach – sześć dla Powiatu i jeden dla Gminy.

Wójt:  
*mgr inż. Marek Kubaszewski*  
Starosta:  
*mgr Zbigniew Kamiński*  
Wicestarosta:  
*Józef Polak*

Załącznik nr 1  
do porozumienia nr 4/2009

#### Gmina Małkinia Górna

#### Wykaz dróg

Lp.	Numer i ciąg drogi	Odśnieżanie km	Posypywanie km
1.	2636W (28512) Morzyczyn- Treblinka	8,500	2,200
2.	2657W (28510) Orło- Daniłowo	4,500	0,300
3.	2656W (28509) Niegowiec-Żachy- Pawły- Daniłowo	4,500	0,500
4.	2653W (28507) Zawisty- Kańkowo-Daniłowo- do gr. gminy	10,000	3,000
5.	2637W (28513) Zamoście – Kaczkowo- Orło	1,400	0,300
6.	2635W (28511) Małkinia- Kańkowo	3,100	2,000
	Razem	32,000	8,300

Starosta:  
*mgr Zbigniew Kamiński*



## 7027

### POROZUMIENIE Nr 5/2009

**zawarte w dniu 12 listopada 2009r. pomiędzy Gminą Nur reprezentowaną przez: 1. Jacka Murawskiego - Wójta Gminy zwaną dalej Gminą a Powiatem Ostrowskim reprezentowanym przez: Zarząd Powiatu, w imieniu którego działają: 1. Zbigniew Kamiński – Starosta, 2. Józef Polak – Wicestarosta zwanym dalej Powiatem zawarto porozumienie o następującej treści:**

§ 1. Wykonując uchwałę nr XXXVI/210/09 Rady Powiatu w Ostrowi Mazowieckiej z dnia 15 października 2009r., Powiat Ostrowski zawiera z Gminą Nur porozumienie mające na celu określenie warunków realizacji i sposobu finansowania zimowego utrzymania dróg powiatowych znajdujących się na terenie gminy Nur w sezonie zimowym 2009/2010.

§ 2. Wykaz dróg powiatowych i ich długości, na których Gmina wykonywać będzie zimowe utrzymanie określi załącznik nr 1 do porozumienia.

§ 3. Wykonawca zostanie wyłoniony przez Gminę w trybie przepisów ustawy Prawo zamówień publicznych.

§ 4. Porozumienie na prowadzenie powierzonego zadania zimowego utrzymania dróg powiatowych przez Gminę obowiązywać będzie w okresie od 1 grudnia 2009r. do 15 kwietnia 2010r.

§ 5.1. Powiat przekaze Gminie do dnia 15 grudnia 2009r. dotację na realizację zadania określonego w § 1 za okres od 1 grudnia 2009r. do 31 grudnia 2009r. w kwocie: 5 257,00zł słownie: pięć tysięcy dwieście pięćdziesiąt siedem złotych.

2. Powiat przekaze Gminie do dnia 28 lutego 2010r. dotację na realizację zadania określonego w § 1 za okres od 1 stycznia 2010r. do 15 kwietnia 2010r. w kwocie: 16 707,00zł słownie: szesnaście tysięcy siedemset siedem złotych.

§ 6.1. Kontrolę prawidłowości wykonanych prac przy realizacji powierzonego zadania prowadzi będzie ze strony Powiatu Ostrowskiego, Powiatowy Zarząd Dróg w Ostrowi Mazowieckiej tel. (029) 645 71 62.

2. Osobą odpowiedzialną ze strony Gminy Nur będzie P. Andrzej Warchala tel. (029) 277 99 05.

§ 7.1. Rozliczenie dotacji, o której mowa w § 5 ust. 1 potwierdzone kopiami zapłaconych przez

Gminę faktur zostanie przedstawione Zarządowi Powiatu do dnia 15 stycznia 2010r.

Niewykorzystana część dotacji zostanie zwrócona Powiatowi w terminie do 31 grudnia 2009r.

2. Rozliczenie dotacji, o której mowa w § 5 ust. 2 potwierdzone kopiami zapłaconych przez Gminę faktur zostanie przedstawione Zarządowi Powiatu do dnia 30 kwietnia 2010r.

Niewykorzystana część dotacji zostanie zwrócona Powiatowi w terminie do dnia 30 kwietnia 2010r.

3. W przypadku nie rozliczenia kwoty dotacji odpowiednimi dokumentami, określonymi w ust. 1 i 2 Gmina zwróci niewykorzystaną część dotacji na konto Powiatu Ostrowskiego wraz z odsetkami jak dla zaległości podatkowych.

4. Powiat zastrzega sobie prawo do przeprowadzenia kontroli wykorzystania udzielonej dotacji zgodnie z przeznaczeniem oraz wglądu do dokumentacji dotyczącej realizowanego zadania.

§ 8. Wszystkie zmiany niniejszego porozumienia wymagają formy pisemnej pod rygorem nieważności.

§ 9. W sprawach nieuregulowanych niniejszym porozumieniem mają zastosowanie przepisy Kodeksu cywilnego.

§ 10.1. Każda ze stron może wypowiedzieć niniejsze porozumienie z zachowaniem 1 miesięcznego terminu wypowiedzenia.

2. Wypowiedzenie winno być doręczone drugiej stronie na piśmie.

§ 11. Porozumienie, o którym mowa w § 1 podlega ogłoszeniu w Dzienniku Urzędowym Województwa Mazowieckiego.

§ 12. Niniejsze porozumienie sporządzono w siedmiu egzemplarzach – sześć dla Powiatu i jeden dla Gminy.

Wójt:  
*Jacek J. Murawski*  
Starosta:  
*mgr Zbigniew Kamiński*  
Wicestarosta:  
*Józef Polak*

Załącznik nr 1  
do porozumienia nr 5/2009

Gmina Nur

Wykaz dróg

Lp.	Numer i ciąg drogi	Odśnieżanie Km	Posypywanie Km
1.	2626W (23768) Godlewo- Zuzela	6,500	0,400
2.	2622W (23762) Żebry Laskowiec-Kamieńczyk	2,000	1,000
3.	2627W (23769) Nur- Oltarze- Zuzela	6,000	1,000
4.	2608W (23588) Zuzela- Szulborze	2,000	0,500
5.	2628W (23770) Nur- Zasków	13,700	5,600
6.	2625W (23765) Godlewo Warsze - Kunin	3,500	-
	Razem	33,700	8,500

Starosta:  
*mgr Zbigniew Kamiński*

## 7028

### POROZUMIENIE Nr 6/2009

**zawarte w dniu 16 listopada 2009r. pomiędzy Gminą Ostrów Mazowiecka reprezentowaną przez: 1. Waldemara Brzostka - Wójta Gminy zwaną dalej Gminą a Powiatem Ostrowskim reprezentowanym przez: Zarząd Powiatu, w imieniu którego działają: 1. Zbigniew Kamiński – Starosta, 2. Józef Polak - Wicestarosta zwanym dalej Powiatem zawarto porozumienie o następującej treści:**

§ 1. Wykonując uchwałę nr XXXVI/210/09 Rady Powiatu w Ostrowi Mazowieckiej z dnia 15 października 2009r., Powiat Ostrowski zawiera z Gminą Ostrów Mazowiecka porozumienie mające na celu określenie warunków realizacji i sposobu finansowania zimowego utrzymania dróg powiatowych znajdujących się na terenie gminy Ostrów Mazowiecka w sezonie zimowym 2009/2010.

§ 2. Wykaz dróg powiatowych i ich długości, na których Gmina wykonywać będzie zimowe utrzymanie określi załącznik nr 1 do porozumienia.

§ 3. Wykonawca zostanie wyłoniony przez Gminę w trybie przepisów ustawy Prawo zamówień publicznych.

§ 4. Porozumienie na prowadzenie powierzonego zadania zimowego utrzymania dróg powiatowych przez Gminę obowiązywać będzie w okresie od 1 grudnia 2009r. do 15 kwietnia 2010r.

§ 5.1. Powiat przekaże Gminie do dnia 15 grudnia 2009r. dotację na realizację zadania określonego w § 1 za okres od 1 grudnia 2009r. do 31 grudnia 2009r. w kwocie: 13 135,00zł słownie: trzynaście tysięcy sto trzydzieści pięć złotych.

2. Powiat przekaże Gminie do dnia 28 lutego 2010r. dotację na realizację zadania określonego w § 1 za okres od 1 stycznia 2010r. do 15 kwietnia 2010r. w kwocie: 41 743,00zł słownie: czterdzieści jeden tysięcy siedemset czterdzieści trzy złote.

§ 6.1. Kontrolę prawidłowości wykonanych prac przy realizacji powierzonego zadania prowadzi będzie ze strony Powiatu Ostrowskiego, Powiatowy Zarząd Dróg w Ostrowi Mazowieckiej tel. (029) 645 71 62.

2. Osobą odpowiedzialną ze strony Gminy Ostrów Mazowiecka będzie P. Krystyna Sienicka tel. (029) 746 86 00.

§ 7.1. Rozliczenie dotacji, o której mowa w § 5 ust. 1 potwierdzone kopiami zapłaconych przez Gminę faktur zostanie przedstawione Zarządowi Powiatu do dnia 15 stycznia 2010r.

Niewykorzystana część dotacji zostanie zwrócona Powiatowi w terminie do 31 grudnia 2009r.

2. Rozliczenie dotacji, o której mowa w § 5 ust. 2 potwierdzone kopiami zapłaconych przez Gminę faktur zostanie przedstawione Zarządowi Powiatu do dnia 30 kwietnia 2010r.

Niewykorzystana część dotacji zostanie zwrócona Powiatowi w terminie do dnia 30 kwietnia 2010r.

3. W przypadku nie rozliczenia kwoty dotacji odpowiednimi dokumentami, określonymi w ust. 1 i 2 Gmina zwróci niewykorzystaną część dotacji na konto Powiatu Ostrowskiego wraz z odsetkami jak dla zaległości podatkowych.

4. Powiat zastrzega sobie prawo do przeprowadzenia kontroli wykorzystania udzielonej dotacji zgodnie z przeznaczeniem oraz wglądu do dokumentacji dotyczącej realizowanego zadania.

§ 8. Wszystkie zmiany niniejszego porozumienia wymagają formy pisemnej pod rygorem nieważności.

§ 9. W sprawach nieuregulowanych niniejszym porozumieniem mają zastosowanie przepisy Kodeksu cywilnego.

§ 10.1. Każda ze stron może wypowiedzieć niniejsze porozumienie z zachowaniem 1 miesięcznego terminu wypowiedzenia.

2. Wypowiedzenie winno być doręczone drugiej stronie na piśmie.

§ 11. Porozumienie, o którym mowa w § 1 podlega ogłoszeniu w Dzienniku Urzędowym Województwa Mazowieckiego.

§ 12. Niniejsze porozumienie sporządzono w siedmiu egzemplarzach – sześć dla Powiatu i jeden dla Gminy.

Wójt:  
*mgr Waldemar Brzostek*  
Starosta:  
*mgr Zbigniew Kamiński*  
Wicestarosta:  
*Józef Polak*

Załącznik nr 1  
do porozumienia nr 6/2009

#### Gmina Ostrów Mazowiecka

#### Wykaz dróg

Lp.	Numer i ciąg drogi	Odśnieżanie Km	Posypywanie km
1.	2654W (28505/23587) Podborze – Kalinowo- Króle Duże	8,500	1,300
2.	2634W (28506) Kalinowo - Jasienica	5,800	1,200
3.	2653W (28507) Jasienica /od kościoła /- Nieskórz	5,700	1,100
4.	2640W (28516) Koziki - Popielarnia	5,000	-
5.	2633W (28504) Podborze - Pałapus i Sulęcín - Jelonki	9,400	0,900
6.	2638W (28514) Ostrów Maz - Kuskowizna	7,400	1,800
7.	2649W (28528) Nagoszewo - do drogi krajowej	4,800	-
8.	2639W (28515) Brok - Nagoszewo - Koziki	13,400	0,800
9.	4402W (28525) Nagoszewka - Wiśniewo	7,800	0,700
10.	2641W (28517) Komorowo - Sielc	2,800	0,800
11.	2647W (28524) Dybki - Wiśniewo	7,000	0,900
12.	2646W (28522) Rynek - Stok	3,000	-
13.	2648W (28526) Przyjmy - Długosiodło	3,600	-
	Razem	84,200	9,500

Wójt:  
*mgr Waldemar Brzostek*  
Starosta:  
*mgr Zbigniew Kamiński*

## 7029

### POROZUMIENIE Nr 7/2009

zawarte w dniu 12 listopada 2009r. pomiędzy Gminą Stary Lubotyń reprezentowaną przez: 1. Ireneusza Gumkowskiego - Wójta Gminy zwaną dalej Gminą a Powiatem Ostrowskim reprezentowanym przez: Zarząd Powiatu, w imieniu którego działają: 1. Zbigniew Kamiński – Starosta, 2. Józef Polak – Wicestarosta zwanym dalej Powiatem zawarto porozumienie o następującej treści:

§ 1. Wykonując uchwałę nr XXXVI/210/09 Rady Powiatu w Ostrowi Mazowieckiej z dnia 15 października 2009r., Powiat Ostrowski zawiera z Gminą Stary Lubotyń porozumienie mające na celu określenie warunków realizacji i sposobu finansowania zimowego utrzymania dróg powiatowych znajdujących się na terenie gminy Stary Lubotyń w sezonie zimowym 2009/2010.

§ 2. Wykaz dróg powiatowych i ich długości, na których Gmina wykonywać będzie zimowe utrzymanie określi załącznik nr 1 do porozumienia.

§ 3. Wykonawca zostanie wyłoniony przez Gminę w trybie przepisów ustawy Prawo zamówień publicznych.

§ 4. Porozumienie na prowadzenie powierzzonego zadania zimowego utrzymania dróg powiatowych przez Gminę obowiązywać będzie w okresie od 1 grudnia 2009r. do 15 kwietnia 2010r.

§ 5.1. Powiat przekaze Gminie do dnia 15 grudnia 2009r. dotację na realizację zadania określonego w § 1 za okres od 1 grudnia 2009r. do 31 grudnia 2009r. w kwocie: 5 585,00zł słownie: pięć tysięcy pięćset osiemdziesiąt pięć złotych.

2. Powiat przekaze Gminie do dnia 28 lutego 2010r. dotację na realizację zadania określonego w § 1 za okres od 1 stycznia 2010r. do 15 kwietnia 2010r. w kwocie: 17 748,00zł słownie: siedemnaście tysięcy siedemset czterdzieści osiem złotych.

§ 6.1. Kontrolę prawidłowości wykonanych prac przy realizacji powierzzonego zadania prowadzi będzie ze strony Powiatu Ostrowskiego, Powiatowy Zarząd Dróg w Ostrowi Mazowieckiej tel. (029) 645 71 62.

2. Osobą odpowiedzialną ze strony Gminy Stary Lubotyń będzie P. Ireneusz Gumkowski tel. (029) 6446422.

§ 7.1. Rozliczenie dotacji, o której mowa w § 5 ust. 1 potwierdzone kopiami zapłaconych przez Gminę faktur zostanie przedstawione Zarządowi Powiatu do dnia 15 stycznia 2010r.

Niewykorzystana część dotacji zostanie zwrócona Powiatowi w terminie do 31 grudnia 2009r.

2. Rozliczenie dotacji, o której mowa w § 5 ust. 2 potwierdzone kopiami zapłaconych przez Gminę faktur zostanie przedstawione Zarządowi Powiatu do dnia 30 kwietnia 2010r.

Niewykorzystana część dotacji zostanie zwrócona Powiatowi w terminie do dnia 30 kwietnia 2010r.

3. W przypadku nie rozliczenia kwoty dotacji odpowiednimi dokumentami, określonymi w ust. 1 i 2 Gmina zwróci niewykorzystaną część dotacji na konto Powiatu Ostrowskiego wraz z odsetkami jak dla zaległości podatkowych.

4. Powiat zastrzega sobie prawo do przeprowadzenia kontroli wykorzystania udzielonej dotacji zgodnie z przeznaczeniem oraz wglądu do dokumentacji dotyczącej realizowanego zadania.

§ 8. Wszystkie zmiany niniejszego porozumienia wymagają formy pisemnej pod rygorem nieważności.

§ 9. W sprawach nieuregulowanych niniejszym porozumieniem mają zastosowanie przepisy Kodeksu cywilnego.

§ 10.1. Każda ze stron może wypowiedzieć niniejsze porozumienie z zachowaniem 1 miesięcznego terminu wypowiedzenia.

2. Wypowiedzenie winno być doręczone drugiej stronie na piśmie.

§ 11. Porozumienie, o którym mowa w § 1 podlega ogłoszeniu w Dzienniku Urzędowym Województwa Mazowieckiego.

§ 12. Niniejsze porozumienie sporządzono w siedmiu egzemplarzach – sześć dla Powiatu i jeden dla Gminy.

Wójt:  
*mgr Ireneusz Gumkowski*  
Starosta:  
*mgr Zbigniew Kamiński*  
Wicestarosta:  
*Józef Polak*

Załącznik nr 1  
do porozumienia nr 7/2009

Gmina Stary Lubotyń

Wykaz dróg

Lp.	Numer i ciąg drogi	Odśnieżanie km	Posypywanie km
1.	2631W (28502) Wólka Seroczyńska- Rząśnik	11,000	3,000
2.	2632W (28503) Gniazdowo- Prosienica	13,900	3,000
3.	2633W (28504) od dr.677 Sulęcín- Grądziki-do skrzyżowania z dr. Podborze - Pałapus	5,600	-
4.	2630W (28501) Koskowo- Lubotyń	5,300	1,000
	Razem	35,800	7,000

Wójt:  
*mgr Ireneusz Gumkowski*  
Starosta:  
*mgr Zbigniew Kamiński*

## 7030

### POROZUMIENIE Nr 8/2009

**zawarte w dniu 12 listopada 2009r. pomiędzy Gminą Szulborze Wielkie reprezentowaną przez: 1. Krzysztofa Michalca - Wójta Gminy zwaną dalej Gminą a Powiatem Ostrowskim reprezentowanym przez: Zarząd Powiatu, w imieniu którego działają: 1. Zbigniew Kamiński – Starosta, 2. Józef Polak – Wicestarosta zwanym dalej Powiatem zawarto porozumienie o następującej treści:**

§ 1. Wykonując uchwałę nr XXXVI/210/09 Rady Powiatu w Ostrowi Mazowieckiej z dnia 15 października 2009r., Powiat Ostrowski zawiera z Gminą Szulborze Wielkie porozumienie mające na celu określenie warunków realizacji i sposobu finansowania zimowego utrzymania dróg powiatowych znajdujących się na terenie gminy Szulborze Wielkie w sezonie zimowym 2009/2010.

§ 2. Wykaz dróg powiatowych i ich długości, na których Gmina wykonywać będzie zimowe utrzymanie określi załącznik nr 1 do porozumienia.

§ 3. Wykonawca zostanie wyłoniony przez Gminę w trybie przepisów ustawy Prawo zamówień publicznych.

§ 4. Porozumienie na prowadzenie powierzonego zadania zimowego utrzymania dróg powiatowych przez Gminę obowiązywać będzie w okresie od 1 grudnia 2009r. do 15 kwietnia 2010r.

§ 5.1. Powiat przekaze Gminie do dnia 15 grudnia 2009r. dotację na realizację zadania określonego w § 1 za okres od 1 grudnia 2009r. do 31 grudnia 2009r. w kwocie: 4 290,00zł słownie: cztery tysiące dwieście dziewięćdziesiąt złotych.

2. Powiat przekaze Gminie do dnia 28 lutego 2010r. dotację na realizację zadania określonego w § 1 za okres od 1 stycznia 2010r. do 15 kwietnia 2010r. w kwocie: 13 633,00zł słownie: trzynaście tysięcy sześćset trzydzieści trzy złote.

§ 6.1. Kontrolę prawidłowości wykonanych prac przy realizacji powierzonego zadania prowadzić będzie ze strony Powiatu Ostrowskiego, Powiatowy Zarząd Dróg w Ostrowi Mazowieckiej tel. (029) 645 71 62.

2. Osobą odpowiedzialną ze strony Gminy Szulborze Wielkie będzie P. Wiesław Sawicki tel. (086) 4754073.

§ 7.1. Rozliczenie dotacji, o której mowa w § 5 ust. 1 potwierdzone kopiami zapłaconych przez Gminę faktur zostanie przedstawione Zarządowi Powiatu do dnia 15 stycznia 2010r.

Niewykorzystana część dotacji zostanie zwrócona Powiatowi w terminie do 31 grudnia 2009r.

2. Rozliczenie dotacji, o której mowa w § 5 ust. 2 potwierdzone kopiami zapłaconych przez Gminę faktur zostanie przedstawione Zarządowi Powiatu do dnia 30 kwietnia 2010r.

Niewykorzystana część dotacji zostanie zwrócona Powiatowi w terminie do dnia 30 kwietnia 2010r.

3. W przypadku nie rozliczenia kwoty dotacji odpowiednimi dokumentami, określonymi w ust. 1 i 2 Gmina zwróci niewykorzystaną część dotacji na konto Powiatu Ostrowskiego wraz z odsetkami jak dla zaległości podatkowych.

4. Powiat zastrzega sobie prawo do przeprowadzenia kontroli wykorzystania udzielonej dotacji zgodnie z przeznaczeniem oraz wglądu do dokumentacji dotyczącej realizowanego zadania.

§ 8. Wszystkie zmiany niniejszego porozumienia wymagają formy pisemnej pod rygorem nieważności.

§ 9. W sprawach nieuregulowanych niniejszym porozumieniem mają zastosowanie przepisy Kodeksu cywilnego.

§ 10.1. Każda ze stron może wypowiedzieć niniejsze porozumienie z zachowaniem 1 miesięcznego terminu wypowiedzenia.

2. Wypowiedzenie winno być doręczone drugiej stronie na piśmie.

§ 11. Porozumienie, o którym mowa w § 1 podlega ogłoszeniu w Dzienniku Urzędowym Województwa Mazowieckiego.

§ 12. Niniejsze porozumienie sporządzono w siedmiu egzemplarzach – sześć dla Powiatu i jeden dla Gminy.

Wójt:  
*mgr Krzysztof Michalec*  
Starosta:  
*mgr Zbigniew Kamiński*  
Wicestarosta:  
*Józef Polak*

Załącznik nr 1  
do porozumienia nr 8/2009

Gmina Szulborze Wielkie

Wykaz dróg

Lp.	Numer i ciąg drogi	Odśnieżanie km	Posypywanie km
1.	2618W (23600) Szulborze - Uścianek- Godlewo	6,800	1,200
2.	2608W (23588) Andrzejewo- Szulborze – Zuzela	9,300	1,500
3.	2611W (23591) Czyżew – Gostkowo	4,300	0,500
4.	2612W (23592) Zaręby Kościelne- Szulborze Wielkie	7,100	2,000
	Razem	27,500	5,200

Starosta:  
*mgr Zbigniew Kamiński*

## 7031

### POROZUMIENIE Nr 9/2009

**zawarte w dniu 12 listopada 2009r. pomiędzy Gminą Wąsewo reprezentowaną przez: 1. Rafała Kowalczyka - Wójta Gminy zwaną dalej Gminą a Powiatem Ostrowskim reprezentowanym przez: Zarząd Powiatu, w imieniu którego działają: 1. Zbigniew Kamiński – Starosta, 2. Józef Polak – Wicestarosta zwanym dalej Powiatem zawarto porozumienie o następującej treści:**

§ 1. Wykonując uchwałę nr XXXVI/210/09 Rady Powiatu w Ostrowi Mazowieckiej z dnia 15 października 2009r., Powiat Ostrowski zawiera z Gminą Wąsewo porozumienie mające na celu określenie warunków realizacji i sposobu finansowania zimowego utrzymania dróg powiatowych znajdujących się na terenie gminy Wąsewo w sezonie zimowym 2009/2010.

§ 2. Wykaz dróg powiatowych i ich długości, na których Gmina wykonywać będzie zimowe utrzymanie określi załącznik nr 1 do porozumienia.

§ 3. Wykonawca zostanie wyłoniony przez Gminę w trybie przepisów ustawy Prawo zamówień publicznych.

§ 4. Porozumienie na prowadzenie powierzzonego zadania zimowego utrzymania dróg powiatowych przez Gminę obowiązywać będzie w okresie od 1 grudnia 2009r. do 15 kwietnia 2010r.

§ 5.1. Powiat przekaze Gminie do dnia 15 grudnia 2009r. dotację na realizację zadania określonego w § 1 za okres od 1 grudnia 2009r. do 31 grudnia 2009r. w kwocie: 11 014,00zł słownie: jedenaście tysięcy czternaście złotych.

2. Powiat przekaze Gminie do dnia 28 lutego 2010r. dotację na realizację zadania określonego w § 1 za okres od 1 stycznia 2010r. do 15 kwietnia 2010r. w kwocie: 35 001,00zł słownie: trzydzieści pięć tysięcy jeden złotych.

§ 6.1. Kontrolę prawidłowości wykonanych prac przy realizacji powierzzonego zadania prowadzi będzie ze strony Powiatu Ostrowskiego, Powiatowy Zarząd Dróg w Ostrowi Mazowieckiej tel. (029) 645 71 62.

2. Osobą odpowiedzialną ze strony Gminy Wąsewo będzie P. Elżbieta Wardaszko tel. (029) 645 80 00 wew. 26.

§ 7.1. Rozliczenie dotacji, o której mowa w § 5 ust. 1 potwierdzone kopiami zapłaconych przez Gminę faktur zostanie przedstawione Zarządowi Powiatu do dnia 15 stycznia 2010r.

Niewykorzystana część dotacji zostanie zwrócona Powiatowi w terminie do 31 grudnia 2009r.

2. Rozliczenie dotacji, o której mowa w § 5 ust. 2 potwierdzone kopiami zapłaconych przez Gminę faktur zostanie przedstawione Zarządowi Powiatu do dnia 30 kwietnia 2010r.

Niewykorzystana część dotacji zostanie zwrócona Powiatowi w terminie do dnia 30 kwietnia 2010r.

3. W przypadku nie rozliczenia kwoty dotacji odpowiednimi dokumentami, określonymi w ust. 1 i 2 Gmina zwróci niewykorzystaną część dotacji na konto Powiatu Ostrowskiego wraz z odsetkami jak dla zaległości podatkowych.

4. Powiat zastrzega sobie prawo do przeprowadzenia kontroli wykorzystania udzielonej dotacji zgodnie z przeznaczeniem oraz wglądu do dokumentacji dotyczącej realizowanego zadania.

§ 8. Wszystkie zmiany niniejszego porozumienia wymagają formy pisemnej pod rygorem nieważności.

§ 9. W sprawach nieuregulowanych niniejszym porozumieniem mają zastosowanie przepisy Kodeksu cywilnego.

§ 10.1. Każda ze stron może wypowiedzieć niniejsze porozumienie z zachowaniem 1 miesięcznego terminu wypowiedzenia.

2. Wypowiedzenie winno być doręczone drugiej stronie na piśmie.

§ 11. Porozumienie, o którym mowa w § 1 podlega ogłoszeniu w Dzienniku Urzędowym Województwa Mazowieckiego.

§ 12. Niniejsze porozumienie sporządzono w siedmiu egzemplarzach – sześć dla Powiatu i jeden dla Gminy.

Wójt:  
*Rafał Kowalczyk*  
Starosta:  
*mgr Zbigniew Kamiński*  
Wicestarosta:  
*Józef Polak*

Załącznik nr 1  
do porozumienia nr 9/2009

Gmina Wąsewo

Wykaz dróg

Lp.	Numer i ciąg drogi	Odsnieżanie km	Posypywanie km
2.	4401W (28523) Przedświt- Bartosy	11,400	3,500
3.	2643W (28519) Jelonki- Wąsewo- Brzezienko- Wólka Brzezińska	16,00	4,000
4.	2567W (28175) Rososz- Mokry Las	3,700	-
5.	2644W (28520) Wąsewo- Wysocze-Przyborowie	5,100	0,600
6.	2645W (28521) Wąsewo- Bagatele- Rząśnik Szlachecki do dr nr 60	4,300	0,500
7.	2646W (28522) Przedświt- Brudki Nowe- Rynek	15,600	-
8.	2647W (28524) Grądy- Wiśniewo	7,100	-
9.	2642W (28518) Wąsewo- Dalekie - Jelenie	7,400	-
	Razem	70,600	8,600

Wójt:

*Rafał Kowalczyk*

Starosta:

*mgr Zbigniew Kamiński*

## 7032

### POROZUMIENIE Nr 10/2009

**zawarte w dniu 12 listopada 2009r. pomiędzy Gminą Zaręby Kościelne reprezentowaną przez: 1. Józefa Rostkowskiego - Wójta Gminy zwaną dalej Gminą a Powiatem Ostrowskim reprezentowanym przez: Zarząd Powiatu, w imieniu którego działają: 1. Zbigniew Kamiński - Starosta, 2. Józef Polak – Wicestarosta zwanym dalej Powiatem zawarto porozumienie o następującej treści:**

§ 1. Wykonując uchwałę nr XXXVI/210/09 Rady Powiatu w Ostrowi Mazowieckiej z dnia 15 października 2009r., Powiat Ostrowski zawiera z Gminą Zaręby Kościelne porozumienie mające na celu określenie warunków realizacji i sposobu finansowania zimowego utrzymania dróg powiatowych znajdujących się na terenie gminy Zaręby Kościelne w sezonie zimowym 2009/2010.

§ 2. Wykaz dróg powiatowych i ich długości, na których Gmina wykonywać będzie zimowe utrzymanie określi załącznik nr 1 do porozumienia.

§ 3. Wykonawca zostanie wyłoniony przez Gminę w trybie przepisów ustawy Prawo zamówień publicznych.

§ 4. Porozumienie na prowadzenie powierzonego zadania zimowego utrzymania dróg powiatowych przez Gminę obowiązywać będzie w okresie od 1 grudnia 2009r. do 15 kwietnia 2010r.

§ 5.1. Powiat przekaze Gminie do dnia 15 grudnia 2009r. dotację na realizację zadania określonego w § 1 za okres od 1 grudnia 2009r. do 31 grudnia 2009r. w kwocie: 7 784,00zł słownie: siedem tysięcy siedemset osiemdziesiąt cztery złote.

2. Powiat przekaze Gminie do dnia 28 lutego 2010r. dotację na realizację zadania określonego w § 1 za okres od 1 stycznia 2010r. do 15 kwietnia 2010r. w kwocie: 24 739,00zł słownie: dwadzieścia cztery tysiące siedemset trzydzieści dziewięć złotych.

§ 6.1. Kontrolę prawidłowości wykonanych prac przy realizacji powierzonego zadania prowadzi będzie ze strony Powiatu Ostrowskiego, Powiatowy Zarząd Dróg w Ostrowi Mazowieckiej tel. (029) 645 71 62.

2. Osobą odpowiedzialną ze strony Gminy Zaręby Kościelne będzie P. Antoni Nienalowski tel. (086) 270 60 04.



§ 7.1. Rozliczenie dotacji, o której mowa w § 5 ust. 1 potwierdzone kopiami zapłaconych przez Gminę faktur zostanie przedstawione Zarządowi Powiatu do dnia 15 stycznia 2010r.

Niewykorzystana część dotacji zostanie zwrócona Powiatowi w terminie do 31 grudnia 2009r.

2. Rozliczenie dotacji, o której mowa w § 5 ust. 2 potwierdzone kopiami zapłaconych przez Gminę faktur zostanie przedstawione Zarządowi Powiatu do dnia 30 kwietnia 2010r.

Niewykorzystana część dotacji zostanie zwrócona Powiatowi w terminie do dnia 30 kwietnia 2010r.

3. W przypadku nie rozliczenia kwoty dotacji odpowiednimi dokumentami, określonymi w ust. 1 i 2 Gmina zwróci niewykorzystaną część dotacji na konto Powiatu Ostrowskiego wraz z odsetkami jak dla zaległości podatkowych.

4. Powiat zastrzega sobie prawo do przeprowadzenia kontroli wykorzystania udzielonej dota-

cji zgodnie z przeznaczeniem oraz wglądu do dokumentacji dotyczącej realizowanego zadania.

§ 8. Wszystkie zmiany niniejszego porozumienia wymagają formy pisemnej pod rygorem nieważności.

§ 9. W sprawach nieuregulowanych niniejszym porozumieniem mają zastosowanie przepisy Kodeksu cywilnego.

§ 10.1. Każda ze stron może wypowiedzieć niniejsze porozumienie z zachowaniem 1 miesięcznego terminu wypowiedzenia.

2. Wypowiedzenie winno być doręczone drugiej stronie na piśmie.

§ 11. Porozumienie, o którym mowa w § 1 podlega ogłoszeniu w Dzienniku Urzędowym Województwa Mazowieckiego.

§ 12. Niniejsze porozumienie sporządzono w siedmiu egzemplarzach – sześć dla Powiatu i jeden dla Gminy.

Wójt:  
*mgr Józef Rostkowski*  
Starosta:  
*mgr Zbigniew Kamiński*  
Wicestarosta:  
*Józef Polak*

Załącznik nr 1  
do porozumienia nr 10/2009

#### Gmina Zaręby Kościelne

#### Wykaz dróg

Lp.	Numer i ciąg drogi	Odśnieżanie km	Posypywanie km
1.	2657W (23594) Zaręby Kościelne- Niemiry do skrzyż. w Daniłowie	6,300	0,800
2.	2614W (23596) Zaręby Kościelne- Kępiste Borowe	3,300	0,500
3.	2615W (23597) Zaręby Kościelne- Uścianek do dr.694.	6,800	0,600
4.	2616W (23598) Zaręby Kościelne- Kietlanka – Zakrzewo Kopijki	9,800	1,100
5.	2617W (23599) Uścianek- Pułazie	6,200	-
6.	2613W (23593) Zaręby Kościelne- Świerże- do granicy gminy	5,800	1,000
7.	2612W (23592) Chmielewo-Zaręby Kościelne-do granicy gminy	10,200	4,000
8.	2656W (23595) Złotoria - Daniłowo Parcele	1,500	-
	Razem	49,900	8,000

Starosta:  
*mgr Zbigniew Kamiński*

## 7033

### OBWIESZCZENIE

#### KOMISARZA WYBORCZEGO W SIEDLCACH

z dnia 21 grudnia 2009 r.

#### **o wynikach wyborów uzupełniających do Rady Gminy Bielany przeprowadzonych w dniu 20 grudnia 2009r.**

Na podstawie art. 182 ust. 1 i 2 ustawy z dnia 16 lipca 1998r. - Ordynacja wyborcza do rad gmin, rad powiatów i sejmików województw (Dz.U. z 2003r. Nr 159, poz. 1547, z późn. zm.<sup>1)</sup>) Komisarz Wyborczy w Siedlcach podaje do publicznej wiadomości wyniki wyborów uzupełniających do Rady Gminy Bielany przeprowadzonych w dniu 20 grudnia 2009r.

#### I.

- A. Wybory przeprowadzono w jednym jednomandatowym okręgu wyborczym nr 11.
- B. Wybierano 1 radnego, spośród 2 kandydatów zgłoszonych na 2 listach kandydatów.
- C. Wybrano 1 radnego.
- D. Uprawnionych do głosowania było 196 osób.
- E. W wyborach wzięło udział (osoby, którym wydano karty do głosowania) 99 wyborców, to jest 50,51% uprawnionych do głosowania.
- F. Ogółem głosów oddano (liczba kart ważnych) 99.
- G. Głosów ważnych oddano 96, to jest 96,97% ogólnej liczby głosów oddanych.
- H. Głosów nieważnych oddano 3, to jest 3,03% ogólnej liczby głosów oddanych.

#### II.

Wyniki wyborów: Okręg wyborczy nr 11, w którym wybierano 1 radnego.

- A. Wybory odbyły się.
- B. Głosowanie przeprowadzono.
- C. Ogółem głosów oddano (liczba kart ważnych) 99.
- D. Głosów ważnych oddano 96.
- E. Radnym został wybrany z listy nr 1 KWW Kudelczyn  
Stelęgowski Tadeusz Aleksander
- F. W okręgu wyborczym wszystkie mandaty zostały obsadzone.

Obwieszczenie podlega ogłoszeniu w Dzienniku Urzędowym Województwa Mazowieckiego oraz podaniu do publicznej wiadomości przez rozplakatowanie na obszarze gminy.

<sup>1)</sup> Zmiany tekstu jednolitego wymienionej ustawy zostały ogłoszone w Dz. U z 2004r. Nr 25, poz. 219, Nr 102, poz. 1055 i Nr 167, poz. 1760, z 2005r. Nr 175, poz. 1457, z 2006r. Nr 17, poz. 128, Nr 34, poz. 242, Nr 146, poz. 1055, Nr 159, poz. 1127 i Nr 218, poz. 1592, z 2007r. Nr 48, poz. 327, Nr 63, poz. 425, Nr 85, poz. 571 i Nr 112, poz. 766 oraz z 2008r. Nr 96, poz. 607 i Nr 180, poz. 1111.

Komisarz Wyborczy:  
*Miroslaw Onisko*

## 7034

### OBWIESZCZENIE

#### KOMISARZA WYBORCZEGO W SIEDLCACH

z dnia 21 grudnia 2009 r.

#### **o wynikach wyborów uzupełniających do Rady Miasta Garwolin przeprowadzonych w dniu 20 grudnia 2009r.**

Na podstawie art. 182 ust. 1 i 2 ustawy z dnia 16 lipca 1998r. - Ordynacja wyborcza do rad gmin, rad powiatów i sejmików województw (Dz.U. z 2003r. Nr 159, poz. 1547, z późn. zm.<sup>1)</sup>) Komisarz Wyborczy w Siedlcach podaje do publicznej wiadomości wyniki wyborów uzupełniających do

Rady Miasta Garwolin przeprowadzonych w dniu 20 grudnia 2009r.

#### I.

- A. Wybory przeprowadzono w jednym trzymandatowym okręgu wyborczym nr 2.

- B. Wybierano 1 radnego, spośród 4 kandydatów zgłoszonych na 4 listach kandydatów.
- C. Wybrano 1 radnego.
- D. Uprawnionych do głosowania było 2929 osób.
- E. W wyborach wzięło udział (osoby, którym wydano karty do głosowania) 432 wyborców, to jest 14,75% uprawnionych do głosowania.
- F. Ogółem głosów oddano (liczba kart ważnych) 432.
- G. Głosów ważnych oddano 425, to jest 98,38% ogólnej liczby głosów oddanych.
- H. Głosów nieważnych oddano 7, to jest 1,62% ogólnej liczby głosów oddanych.

II.

Wyniki wyborów: Okręg wyborczy nr 2, w którym wybierano 1 radnego.

- A. Wybory odbyły się.
- B. Głosowanie przeprowadzono.

- C. Ogółem głosów oddano (liczba kart ważnych) 432.
- D. Głosów ważnych oddano 425.
- E. Radnym został wybrany z listy nr 3 KWW Krzysztofa Mazurka  
Mazurek Krzysztof Józef
- F. W okręgu wyborczym wszystkie mandaty zostały obsadzone.

Obwieszczenie podlega ogłoszeniu w Dzienniku Urzędowym Województwa Mazowieckiego oraz podaniu do publicznej wiadomości przez rozplakatowanie na obszarze gminy.

<sup>1)</sup> Zmiany tekstu jednolitego wymienionej ustawy zostały ogłoszone w Dz. U z 2004r. Nr 25, poz. 219, Nr 102, poz. 1055 i Nr 167, poz. 1760, z 2005r. Nr 175, poz. 1457, z 2006r. Nr 17, poz. 128, Nr 34, poz. 242, Nr 146, poz. 1055, Nr 159, poz. 1127 i Nr 218, poz. 1592, z 2007r. Nr 48, poz. 327, Nr 63, poz. 425, Nr 85, poz. 571 i Nr 112, poz. 766 oraz z 2008r. Nr 96, poz. 607 i Nr 180, poz. 1111.

Komisarz Wyborczy w Siedlcach:  
*Mirosław Onisko*

---

Egzemplarze bieżące i z lat ubiegłych oraz załączniki można nabywać na podstawie nadesłanego zamówienia - w punkcie sprzedaży Redakcji Dziennika Urzędowego Województwa Mazowieckiego w Radomiu ul. Żeromskiego 53 tel. 048 36-268-97, 36-20-861 fax: 048 36-20-305

---

**Reklamacje z powodu niedoręczenia poszczególnych numerów zgłaszać należy na piśmie do Redakcji Dziennika Urzędowego Województwa Mazowieckiego ul. Żeromskiego 53, 26-600 Radom do 15 dni po otrzymaniu następnego kolejnego numeru**

---

O wszelkich zmianach nazwy lub adresu prenumeratora prosimy niezwłocznie informować na piśmie na adres:  
Agencja Zarządu Nieruchomości i Rozwoju Regionalnego Sp. z o.o. ul. Starowolska 13A, 26-600 Radom

---

**Wydawca:** Wojewoda Mazowiecki

**Redakcja i skład:** Wydział Prawny Mazowieckiego Urzędu Wojewódzkiego w Warszawie - Redakcja Dziennika Urzędowego Województwa Mazowieckiego  
Delegatura – Placówka Zamiejscowa 26-600 Radom, ul. Żeromskiego 53 tel. 0-48 36-268-97, 36-20-861  
e-mail: redakcja@mazowieckie.pl

**Druk i rozpowszechnianie:** Agencja Zarządu Nieruchomości i Rozwoju Regionalnego Sp. z o.o. w Radomiu, Starowolska 13A, tel. 048 38-20-777  
e-mail: azn-radom@pro.onet.pl

---

Tłoczono z polecenia Wojewody Mazowieckiego w Agencji Zarządu Nieruchomości i Rozwoju Regionalnego Sp. z o.o. w Radomiu, ul. Starowolska 13A