



# DZIENNIK URZĘDOWY WOJEWÓDZTWA MAZOWIECKIEGO

Warszawa, dnia 14 grudnia 2009 r.

Nr 207

TREŚĆ:  
Poz.:

## UCHWAŁY RADY MIASTA STOŁECZNEGO WARSZAWY:

- 6120** – uchwała nr LXVII/2072/2009 Rady Miasta Stołecznego Warszawy z dnia 26 listopada 2009r. w sprawie określenia wysokości stawek podatku od nieruchomości na 2010 rok ..... 37847
- 6121** – uchwała nr LXVII/2073/2009 Rady Miasta Stołecznego Warszawy z dnia 26 listopada 2009r. w sprawie określenia wysokości stawek podatku od środków transportowych na 2010 rok ..... 37848
- 6122** – uchwała nr LXVII/2074/2009 Rady Miasta Stołecznego Warszawy z dnia 26 listopada 2009r. w sprawie ustalenia wzoru formularza deklaracji na podatek leśny na dany rok podatkowy oraz wzoru formularza informacji o lasach ..... 37850
- 6123** – uchwała nr LXVII/2075/2009 Rady Miasta Stołecznego Warszawy z dnia 26 listopada 2009r. w sprawie ustalenia wzoru formularza deklaracji na podatek od nieruchomości na dany rok podatkowy oraz wzoru formularza informacji o nieruchomościach i obiektach budowlanych ..... 37857
- 6124** – uchwała nr LXVII/2076/2009 Rady Miasta Stołecznego Warszawy z dnia 26 listopada 2009r. w sprawie ustalenia wzoru formularza deklaracji na podatek rolny na dany rok podatkowy oraz wzoru formularza informacji o gruntach ..... 37876
- 6125** – uchwała nr LXVII/2077/2009 Rady Miasta Stołecznego Warszawy z dnia 26 listopada 2009r. w sprawie określenia inkasentów opłaty targowej i wysokości wynagrodzenia za inkaso ..... 37885
- 6126** – uchwała nr LXVII/2122/2009 Rady Miasta Stołecznego Warszawy z dnia 26 listopada 2009r. w sprawie założenia Przedszkola nr 415 w Warszawie, ul. Obrońców Tobruku 23 lok. 112 ..... 37886

## UCHWAŁY RAD GMIN:

- 6127** – uchwała nr XLVIII/386/09 Rady Miejskiej w Grójcu z dnia 26 października 2009r. w sprawie nadania nazw ulicom we wsi Szczęsna gm. Grójec ..... 37896
- 6128** – uchwała nr XL/144/09 Rady Gminy Wolanów z dnia 29 października 2009r. w sprawie miejscowego planu zagospodarowania przestrzennego dla części Gminy Wolanów ..... 37897
- 6129** – uchwała nr XLIV/146/09 Rady Gminy w Wolanowie z dnia 29 października 2009r. w sprawie wprowadzenia zmiany w załączniku nr 1 do uchwały nr VI/22/07 z dnia 2 marca 2007r. w sprawie zarządzenia poboru i opłat w drodze inkasa, określenia inkasentów i wysokości wynagrodzenia za inkaso ..... 37905
- 6130** – uchwała nr XLI/292/09 Rady Miejskiej w Błoniu z dnia 16 listopada 2009r. w sprawie określenia wysokości stawek podatku od nieruchomości na 2010 rok .. 37906

<b>6131</b>	– uchwała nr XLI/293/09 Rady Miejskiej w Błoniu z dnia 16 listopada 2009r. w sprawie obniżenia ceny skupu żyta do celów wymiaru podatku rolnego na 2010 rok .....	37907
<b>6132</b>	– uchwała nr XLI/294/09 Rady Miejskiej w Błoniu z dnia 16 listopada 2009r. w sprawie określenia wysokości stawek podatku od środków transportowych na 2010 rok .....	37908
<b>6133</b>	– uchwała nr XLI/295/09 Rady Miejskiej w Błoniu z dnia 16 listopada 2009r. w sprawie opłaty targowej .....	37911
<b>6134</b>	– uchwała nr XXII/113/2009 Rady Gminy Grębków z dnia 4 listopada 2009r. w sprawie określenia wysokości stawek podatku od środków transportowych na rok 2010 .....	37912
<b>6135</b>	– uchwała nr XXII/114/2009 Rady Gminy Grębków z dnia 4 listopada 2009r. w sprawie określenia wysokości stawek podatku od nieruchomości na 2010 rok oraz zwolnień w tych podatkach .....	37915
<b>6136</b>	– uchwała nr LVII/266/2009 Rady Miejskiej w Piastowie z dnia 4 listopada 2009r. w sprawie przeznaczenia środków finansowych na pomoc zdrowotną dla nauczycieli, określenia rodzajów świadczeń przyznawanych w ramach tej pomocy oraz warunków i sposobu ich przyznawania .....	37916
<b>6137</b>	– uchwała nr XXX/146/09 Rady Gminy w Starym Lubotyniu z dnia 12 listopada 2009r. w sprawie określenia wysokości stawek podatku od nieruchomości .....	37917
<b>6138</b>	– uchwała nr XXX/147/09 Rady Gminy w Starym Lubotyniu z dnia 12 listopada 2009r. w sprawie obniżenia kwoty stanowiącej średnią cenę sprzedaży drewna, obliczonej według średniej ceny drewna uzyskanej przez nadleśnictwa za okres pierwszych trzech kwartałów 2009 roku, przyjmowanej jako podstawa obliczania podatku leśnego na obszarze gminy w 2010 roku .....	37918
<b>6139</b>	– uchwała nr XXX/149/09 Rady Gminy w Starym Lubotyniu z dnia 12 listopada 2009r. w sprawie wysokości stawek opłat za zajęcie pasa drogowego dróg gminnych .....	37918
<b>6140</b>	– uchwała nr XXXVII/368/09 Rady Miejskiej w Kobyłce z dnia 27 października 2009r. w sprawie określenia wysokości stawek podatku od nieruchomości na rok 2010 .....	37919
<b>6141</b>	– uchwała nr XXXVII/369/09 Rady Miejskiej w Kobyłce z dnia 27 października 2009r. w sprawie zwolnień w podatku od nieruchomości na rok 2010 .....	37920
<b>6142</b>	– uchwała nr XXXVII/370/09 Rady Miejskiej w Kobyłce z dnia 27 października 2009r. w sprawie określenia wysokości stawek podatku od środków transportowych na rok 2010 .....	37921
<b>6143</b>	– uchwała nr XXXV/171/09 Rady Gminy Rybno z dnia 30 października 2009r. w sprawie określenia stawek podatku od nieruchomości na rok 2010 .....	37922
<b>6144</b>	– uchwała nr XXXV/172/09 Rady Gminy Rybno z dnia 30 października 2009r. w sprawie zwolnień z podatku od nieruchomości .....	37923
<b>6145</b>	– uchwała nr XXXV/173/09 Rady Gminy Rybno z dnia 30 października 2009r. w sprawie poboru podatku od nieruchomości, rolnego i leśnego w drodze inkasa oraz określenia inkasentów i wysokości wynagrodzenia za inkaso .....	37924
<b>6146</b>	– uchwała nr XVI/85/2009 Rady Gminy w Broku z dnia 26 listopada 2009r. w sprawie określenia wysokości stawek, sposobu poboru oraz wprowadzenia zwolnień przedmiotowych od podatku od nieruchomości .....	37925

<b>6147</b>	– uchwała nr XVI/86/2009 Rady Gminy w Broku z dnia 26 listopada 2009r. w sprawie określenia wysokości stawek podatku od środków transportowych .....	37926
<b>6148</b>	– uchwała nr XVI/88/2009 Rady Gminy w Broku z dnia 26 listopada 2009r. w sprawie określenia górnych stawek opłat ponoszonych przez właścicieli nieruchomości za usługi w zakresie odbierania odpadów komunalnych oraz opróżniania zbiorników bezodpływowych i transportu nieczystości ciekłych .....	37928
<b>6149</b>	– uchwała nr 198/XXXVI/2009 Rady Gminy Gostynin z dnia 24 listopada 2009r. w sprawie obniżenia średniej ceny skupu 1dt żyta dla celów wymiaru podatku rolnego na 2010 rok .....	37929
<b>6150</b>	– uchwała nr 199/XXXVI/2009 Rady Gminy Gostynin z dnia 24 listopada 2009r. w sprawie określenia stawek podatku od nieruchomości i opłat lokalnych na 2010 rok oraz zwolnień przedmiotowych od tego podatku .....	37930
<b>6151</b>	– uchwała nr 200/XXXVI/2009 Rady Gminy Gostynin z dnia 24 listopada 2009r. w sprawie opłaty targowej .....	37931
<b>6152</b>	– uchwała nr 201/XXXVI/2009 Rady Gminy Gostynin z dnia 24 listopada 2009r. w sprawie określenia wysokości stawek podatku od środków transportowych na 2010 rok oraz zwolnień przedmiotowych od tego podatku .....	37932
<b>6153</b>	– uchwała nr 202/XXXVI/2009 Rady Gminy Gostynin z dnia 24 listopada 2009r. w sprawie zatwierdzenia regulaminu dostarczania wody i odprowadzania ścieków .....	37934
<b>6154</b>	– uchwała nr 203/XXXVI/2009 Rady Gminy Gostynin z dnia 24 listopada 2009r. w sprawie zatwierdzenia taryfy na zbiorowe zaopatrzenie w wodę .....	37941
<b>6155</b>	– uchwała nr 204/XXXVI/2009 Rady Gminy Gostynin z dnia 24 listopada 2009r. w sprawie zatwierdzenia taryfy na zbiorowe odprowadzanie ścieków .....	37941
<b>6156</b>	– uchwała nr 209/XXXVI/2009 Rady Gminy Gostynin z dnia 24 listopada 2009r. w sprawie uchwalenia miejscowego planu zagospodarowania przestrzennego gminy Gostynin dla terenu położonego w obrębie wsi Stanisławów Skrzański, dotyczącego działki o nr ew. 40/1 oraz części działek o nr ew. 37, 39 i 40/2 przeznaczonego pod zabudowę mieszkaniową .....	37942
<b>6157</b>	– uchwała nr 210/XXXVI/2009 Rady Gminy Gostynin z dnia 24 listopada 2009r. w sprawie uchwalenia miejscowego planu zagospodarowania przestrzennego gminy Gostynin zespołu zabudowy mieszkaniowej w Legardzie .....	37952
<b>6158</b>	– uchwała nr 212/XXXVI/2009 Rady Gminy Gostynin z dnia 24 listopada 2009r. w sprawie zmiany treści uchwały nr 182/XXXII/2009 Rady Gminy Gostynin z dnia 26 czerwca 2009r. ....	37962
<b>6159</b>	– uchwała nr XXXVIII/484/2009 Rady Miasta Legionowo z dnia 25 listopada 2009r. zmieniająca uchwałę w sprawie podatków i opłat lokalnych na 2010 rok .....	37962
<b>6160</b>	– uchwała nr XXXVIII/485/2009 Rady Miasta Legionowo z dnia 25 listopada 2009r. zmieniająca uchwałę w sprawie poboru opłaty skarbowej w drodze inkasa oraz określenia inkasentów, terminów płatności dla inkasentów i wynagrodzenia za inkaso .....	37963
<b>6161</b>	– uchwała nr XXXVIII/486/2009 Rady Miasta Legionowo z dnia 25 listopada 2009r. zmieniająca uchwałę w sprawie wzorów deklaracji i informacji podatkowych w podatku od nieruchomości, rolnym i leśnym .....	37964
<b>6162</b>	– uchwała nr XXXVIII/495/2009 Rady Miasta Legionowo z dnia 25 listopada 2009r. zmieniająca uchwałę w sprawie Programu Stypendialnego w Gminie Legionowo	37976

<b>6163</b>	– uchwała nr XL/243/2009 Rady Miejskiej w Nowym Mieście nad Pilicą z dnia 20 listopada 2009r. w sprawie obniżenia ceny skupu żyta do celów wymiaru podatku rolnego na 2010 rok .....	37976
<b>6164</b>	– uchwała nr XL/244/2009 Rady Miejskiej w Nowym Mieście nad Pilicą z dnia 20 listopada 2009r. w sprawie ustalenia stawek w podatku od nieruchomości na 2010 rok .....	37977
<b>6165</b>	– uchwała nr XL/245/2009 Rady Miejskiej w Nowym Mieście nad Pilicą z dnia 20 listopada 2009r. w sprawie zwolnień w podatku od nieruchomości na 2010 rok .....	37978
<b>6166</b>	– uchwała nr XL/246/2009 Rady Miejskiej w Nowym Mieście nad Pilicą z dnia 20 listopada 2009r. w sprawie określenia wysokości stawek podatku od środków transportowych na 2010 rok .....	37979
<b>6167</b>	– uchwała nr XL/247/2009 Rady Miejskiej w Nowym Mieście nad Pilicą z dnia 20 listopada 2009r. w sprawie zwolnień w podatku od środków transportowych na 2010 rok .....	37982
<b>6168</b>	– uchwała nr XL/248/2009 Rady Miejskiej w Nowym Mieście nad Pilicą z dnia 20 listopada 2009r. w sprawie opłaty od posiadania psów na 2010 rok .....	37982
<b>6169</b>	– uchwała nr XL/249/2009 Rady Miejskiej w Nowym Mieście nad Pilicą z dnia 20 listopada 2009r. w sprawie określenia wymagań, jakie powinien spełnić przedsiębiorca ubiegający się o uzyskanie zezwolenia na świadczenie usług w zakresie: odbierania odpadów komunalnych od właścicieli nieruchomości, opróżniania zbiorników bezodpływowych i transportu nieczystości ciekłych .....	37983
<b>6170</b>	– uchwała nr XL/252/2009 Rady Miejskiej w Nowym Mieście nad Pilicą z dnia 20 listopada 2009r. w sprawie ustalenia inkasenta i wysokości wynagrodzenia za inkaso od opłat targowych na 2010 rok .....	37987
<b>6171</b>	– uchwała nr 231/XXVI/2009 Rady Gminy Czosnów z dnia 26 maja 2009r. w sprawie organizowania, realizacji i dofinansowania społecznych inicjatyw lokalnych ..	37988
<b>6172</b>	– uchwała nr 234/XXVI/2009 Rady Gminy Czosnów z dnia 26 maja 2009r. w sprawie nadania nazw ulic we wsi: Brzozówka, Małocice, Kazuń Bielany, Kazuń Polski	37989
<b>6173</b>	– uchwała nr 250/XXIX/2009 Rady Gminy Czosnów z dnia 28 września 2009r. w sprawie zaliczenia do kategorii drogi gminnej, drogi nr 2406W relacji Janówek - Augustówek do drogi Kazuń Bielany - Dębina na odcinku od miejscowości Janówek do miejscowości Augustówek (skrzyżowanie z drogą powiatową nr 2405 W) położonej na terenie powiatu nowodworskiego .....	37994
<b>6174</b>	– uchwała nr 256/XXX/2009 Rady Gminy Czosnów z dnia 27 października 2009r. w sprawie nadania nazw ulic we wsi: Izabelin – Dziekanówek .....	37996
<b>6175</b>	– uchwała nr 257/XXX/2009 Rady Gminy Czosnów z dnia 27 października 2009r. w sprawie w sprawie nadania nazw ulic we wsi: Izabelin-Dziekanówek .....	37998
<b>6176</b>	– uchwała nr 261/XXXI/2009 Rady Gminy Czosnów z dnia 17 listopada 2009r. w sprawie określenia wysokości stawek podatku od nieruchomości, opłaty od posiadania psów i opłaty targowej na terenie gminy Czosnów .....	38000
<b>6177</b>	– uchwała nr 262/XXX/2009 Rady Gminy Czosnów z dnia 17 listopada 2009r. zmieniająca uchwałę Rady Gminy w sprawie zarządzenia poboru podatku od nieruchomości, podatku rolnego oraz podatku leśnego należnego od osób fizycznych, opłaty targowej, opłaty od posiadania psów w drodze inkasa, wyznaczenia inkasentów, wysokości wynagrodzenia za inkaso oraz określenia terminu płatności dla inkasentów .....	38001



<b>6178</b>	– uchwała nr 263/XXXI/2009 Rady Gminy Czosnów z dnia 17 listopada 2009r. w sprawie określenia wzorów formularzy informacji i deklaracji podatkowych .....	38003
<b>6179</b>	– uchwała nr 264/XXXI/2009 Rady Gminy Czosnów z dnia 17 listopada 2009r. w sprawie ustalenia sieci publicznych szkół podstawowych, gimnazjów, przedszkoli, oddziałów przedszkolnych oraz granic ich obwodów .....	38033
<b>6180</b>	– uchwała nr 265/XXXI/2009 Rady Gminy Czosnów z dnia 17 listopada 2009r. w sprawie określenia liczby nowych licencji na wykonywanie transportu drogowego taksówką, przeznaczonych do wydania w 2010 roku .....	38036
<b>6181</b>	– uchwała nr 266/XXXI/2009 Rady Gminy Czosnów z dnia 17 listopada 2009r. w sprawie nadania nazw ulic we wsi: Łomna .....	38036
<b>6182</b>	– uchwała nr 267/XXXI/2009 Rady Gminy Czosnów z dnia 17 listopada 2009r. w sprawie nadania nazw ulic we wsiach: Izabelin – Dziekanówek, Łomna, Palmiry .....	38038
<b>6183</b>	– uchwała nr XLI/212/09 Rady Gminy Brańszczyk z dnia 4 listopada 2009r. w sprawie określenia wysokości stawek podatku od nieruchomości na 2010 rok .....	38042
<b>6184</b>	– uchwała nr XLI/213/09 Rady Gminy Brańszczyk z dnia 4 listopada 2009r. w sprawie określenia wysokości stawek podatku od środków transportowych na terenie gminy Brańszczyk .....	38043
<b>6185</b>	– uchwała nr XLI/214/09 Rady Gminy Brańszczyk z dnia 4 listopada 2009r. w sprawie obniżenia średniej ceny skupu żyta do celów podatku rolnego na 2010 rok ....	38046
<b>6186</b>	– uchwała nr XLI/215/09 Rady Gminy Brańszczyk z dnia 4 listopada 2009r. w sprawie określenia wzorów deklaracji i informacji na podatek od nieruchomości, podatek rolny i podatek leśny .....	38046
<b>6187</b>	– uchwała nr XLI/219/09 Rady Gminy Brańszczyk z dnia 4 listopada 2009r. w sprawie nadania nazwy drodze gminnej położonej w obrębie geodezyjnym Udrzyn ...	38062
<b>6188</b>	– uchwała nr XLII/220/09 Rady Gminy Brańszczyk z dnia 27 listopada 2009r. w sprawie zmiany w uchwale nr XLI/212/09 Rady Gminy Brańszczyk z dnia 4 listopada 2009r. w sprawie określenia wysokości stawek podatku od nieruchomości na 2010 rok .....	38064
<b>6189</b>	– uchwała nr XLII/221/09 Rady Gminy Brańszczyk z dnia 27 listopada 2009r. w sprawie zmiany w uchwale nr XLI/213/09 Rady Gminy Brańszczyk z dnia 4 listopada 2009r. w sprawie określenia wysokości stawek podatku od środków transportowych na terenie gminy Brańszczyk .....	38064
<b>6190</b>	– uchwała nr XLII/223/09 Rady Gminy Brańszczyk z dnia 27 listopada 2009r. w sprawie zwolnień z podatku od nieruchomości na terenie gminy Brańszczyk ....	38065
<b>6191</b>	– uchwała nr XXXVII/256/2009 Rady Gminy Siedlce z dnia 26 listopada 2009r. w sprawie określenia wysokości stawek podatku od nieruchomości na rok 2010 na obszarze gminy Siedlce oraz zwolnień w tym podatku .....	38065
<b>6192</b>	– uchwała nr XXXVII/257//2009 Rady Gminy Siedlce z dnia 26 listopada 2009r. w sprawie określenia stawek podatku od środków transportowych na rok 2010 obowiązujących na terenie gminy Siedlce .....	38066
<b>6193</b>	– uchwała nr XXXV/224/09 Rady Gminy w Promnie z dnia 23 listopada 2009r. w sprawie uchylenia uchwał Rady Gminy w Promnie z dnia 29 października 2009r. ....	38069
<b>6194</b>	– uchwała nr XXXV/225/09 Rady Gminy Promna z dnia 23 listopada 2009r. w sprawie zwolnień z podatku rolnego .....	38070

- 6195** – uchwała nr XXXV/226/09 Rady Gminy Promna z dnia 23 listopada 2009r. w sprawie zwolnień z podatku od nieruchomości ..... 38070
- 6196** – uchwała nr XXXV/227/09 Rady Gminy Promna z dnia 23 listopada 2009r. w sprawie ustalenia wysokości stawek podatku od środków transportowych na terenie gminy Promna na rok 2010 ..... 38071
- 6197** – uchwała nr XXXV/228/09 Rady Gminy Promna z dnia 23 listopada 2009r. w sprawie ustalenia zasad przyznawania i odpłatności za usługi opiekuńcze oraz zasad częściowego lub całkowitego zwolnienia od opłat jak również trybu ich pobierania ..... 38074

**ANEKSY DO POROZUMIEŃ:**

- 6198** – aneks nr 1 z dnia 30 października 2009r. do porozumienia z dnia 28 lutego 2009r. zawartego pomiędzy Wojewodą Mazowieckim a Miastem i Gminą Drobin w sprawie powierzenia Gminie realizacji prac remontowych na obiektach grobownictwa wojennego oraz przyznania dotacji na ten cel ..... 38075

**INFORMACJE:**

- 6199** – informacja Starosty Ostrowskiego z dnia 24 listopada 2009r. w sprawie modernizacji ewidencji gruntów i budynków obrębu ewidencyjnego Jasienica gm. Ostrów Mazowiecka powiat ostrowski woj. mazowieckie ..... 38076
- 6200** – informacja Starosty Ostrowskiego z dnia 24 listopada 2009r. w sprawie modernizacji ewidencji gruntów i budynków gminy Stary Lubotyń pow. ostrowski woj. mazowieckie ..... 38076
- 6201** – informacja Starosty Ostrowskiego z dnia 24 listopada 2009r. w sprawie modernizacji ewidencji gruntów i budynków gminy Szulborze Wielkie pow. ostrowski woj. mazowieckie ..... 38077

**OBWIESZCZENIA:**

- 6202** – obwieszczenie Komisarza Wyborczego w Warszawie z dnia 1 grudnia 2009r. o nie przeprowadzeniu wyborów uzupełniających do Rady Gminy Osieck ..... 38077
- 6203** – obwieszczenie Komisarza Wyborczego w Warszawie z dnia 30 listopada 2009r. w sprawie podania do publicznej wiadomości wyników wyborów uzupełniających do Rady Gminy Dąbrówka ..... 38078
- 6204** – obwieszczenie Komisarza Wyborczego w Płocku z dnia 30 listopada 2009r. o wynikach wyborów uzupełniających do Rady Gminy Bielsk przeprowadzonych w dniu 29 listopada 2009r. .... 38078
- 6205** – obwieszczenie Komisarza Wyborczego w Płocku z dnia 30 listopada 2009r. o wynikach wyborów uzupełniających do Rady Gminy Szczutowo przeprowadzonych w dniu 29 listopada 2009r. .... 38079
- 6206** – obwieszczenie Komisarza Wyborczego w Warszawie z dnia 17 listopada 2009r. w sprawie zmiany w składzie Rady Powiatu Piaseczyńskiego ..... 38080

## 6120

### UCHWAŁA Nr LXVII/2072/2009

#### RADY MIASTA STOŁECZNEGO WARSZAWY

z dnia 26 listopada 2009 r.

#### w sprawie określenia wysokości stawek podatku od nieruchomości na 2010 rok.

Na podstawie art. 18 ust. 2 pkt 8, art. 40 ust. 1, art. 41 i art. 42 ustawy z dnia 8 marca 1990r. o samorządzie gminnym (Dz.U. z 2001r. Nr 142, poz. 1591 z późn. zm.<sup>1</sup>), art. 5 i art. 20 ustawy z dnia 12 stycznia 1991r. o podatkach i opłatach lokalnych (Dz.U. z 2006r. Nr 121, poz. 844 z późn. zm.<sup>2</sup>) w związku z obwieszczeniem Ministra Finansów z dnia 3 sierpnia 2009r. w sprawie górnych granic stawek kwotowych podatków i opłat lokalnych w 2010 (M.P. Nr 52, poz. 742) - Rada m.st. Warszawy uchwala, co następuje:

§ 1. Określa się wysokość stawek podatku od nieruchomości:

1) od gruntów:

- a) związanych z prowadzeniem działalności gospodarczej, bez względu na sposób zakwalifikowania w ewidencji gruntów i budynków - 0,77zł od 1m<sup>2</sup> powierzchni,
- b) pod jeziorami, zajętych na zbiorniki wodne retencyjne lub elektrowni wodnych - 4,04zł od 1ha powierzchni,
- c) pozostałych, w tym zajętych na prowadzenie odpłatnej statutowej działalności pożytku publicznego przez organizacje pożytku publicznego - 0,39zł od 1m<sup>2</sup> powierzchni,

2) od budynków lub ich części:

- a) mieszkalnych - 0,65zł od 1m<sup>2</sup> powierzchni użytkowej,
- b) związanych z prowadzeniem działalności gospodarczej oraz od budynków mieszkalnych lub ich części zajętych na prowadzenie działalności gospodarczej - 20,51zł od 1m<sup>2</sup> powierzchni użytkowej,
- c) zajętych na prowadzenie działalności gospodarczej w zakresie obrotu kwalifikowanym materiałem siewnym - 9,57zł od 1m<sup>2</sup> powierzchni użytkowej,

d) zajętych na prowadzenie działalności gospodarczej w zakresie udzielania świadczeń zdrowotnych:

- o powierzchni użytkowej do 2000m<sup>2</sup> - 4,16zł od 1m<sup>2</sup> powierzchni użytkowej,
- o powierzchni użytkowej powyżej 2000m<sup>2</sup> - 2,08zł od 1m<sup>2</sup> powierzchni użytkowej,

e) pozostałych, w tym zajętych na prowadzenie odpłatnej statutowej działalności pożytku publicznego przez organizacje pożytku publicznego - 6,88zł od 1m<sup>2</sup> powierzchni użytkowej,

3) od budowli:

- 2% ich wartości określonej na podstawie art. 4 ust. 1 pkt 3 i ust. 3 - 7 ustawy z dnia 12 stycznia 1991r. o podatkach i opłatach lokalnych (Dz.U. z 2006r. Nr 121, poz. 844 z późn. zm.).

§ 2. Wykonanie uchwały powierza się Prezydentowi m.st. Warszawy.

§ 3. Uchwała podlega ogłoszeniu w Dzienniku Urzędowym Województwa Mazowieckiego.

§ 4. Uchwała wchodzi w życie po upływie 14 dni od dnia jej ogłoszenia, z mocą obowiązującą od 1 stycznia 2010r.

<sup>1</sup> Zmiany tekstu jednolitego ustawy zostały ogłoszone w Dz.U. z 2002r. Nr 23, poz. 220, Nr 62, poz. 558, Nr 113, poz. 984, Nr 153, poz. 1271 i Nr 214, poz. 1806, z 2003r. Nr 80, poz. 717 i Nr 162, poz. 1568, z 2004r. Nr 102, poz. 1055 i Nr 116, poz. 1203, z 2005r. Nr 172, poz. 1441 i Nr 175, poz. 1457, z 2006r. Nr 17, poz. 128 i Nr 181, poz. 1337, z 2007r. Nr 48, poz. 327, Nr 138, poz. 974 i Nr 173, poz. 1218, z 2008r. Nr 180, poz. 1111 i Nr 223, poz. 1458, oraz z 2009r. Nr 52, poz. 420.

<sup>2</sup> Zmiany tekstu jednolitego ustawy zostały ogłoszone w Dz.U. z 2006r. Nr 220, poz. 1601, Nr 225, poz. 1635, Nr 249, poz. 1828, Nr 251, poz. 1847, Nr 245, poz. 1775 i Nr 249, poz. 1828 oraz z 2008r. Nr 93, poz. 585, Nr 116, poz. 730 i Nr 223, poz. 1463 oraz z 2009r. Nr 56, poz. 458.

Wiceprzewodniczący Rady m.st. Warszawy:  
*Marek Rojszyk*

## 6121

### UCHWAŁA Nr LXVII/2073/2009

#### RADY MIASTA STOŁECZNEGO WARSZAWY

z dnia 26 listopada 2009 r.

#### w sprawie określenia wysokości stawek podatku od środków transportowych na 2010 rok.

Na podstawie art. 18 ust. 2 pkt 8, art. 40 ust. 1, art. 41 i art. 42 ustawy z dnia 8 marca 1990r. o samorządzie gminnym (Dz.U. z 2001r. Nr 142, poz. 1591 z późn. zm.<sup>1)</sup>), art. 10 i art. 20 ustawy z dnia 12 stycznia 1991r. o podatkach i opłatach lokalnych (Dz.U. z 2006r. Nr 121, poz. 844 z późn. zm.<sup>2)</sup>) w związku z obwieszczeniem Ministra Finansów z dnia 3 sierpnia 2009r. w sprawie górnych granic stawek kwotowych podatków i opłat lokalnych w 2010 (M.P. Nr 52, poz. 742) oraz obwieszczeniem Ministra Finansów z dnia 6 października 2009r. w sprawie stawek podatku od środków transportowych obowiązujących w 2010 roku (M.P. Nr 67, poz. 872) - Rada m.st. Warszawy uchwala, co następuje:

§ 1. Określa się wysokość stawek podatku od środków transportowych, z wyłączeniem stawek, o których mowa w § 2:

- 1) od samochodu ciężarowego o dopuszczalnej masie całkowitej:
    - a) powyżej 3,5 tony do 5,5 tony włącznie - 485,00zł,
    - b) powyżej 5,5 tony do 9 ton włącznie - 647,00zł,
    - c) powyżej 9 ton i poniżej 12 ton - 863,00zł,
  - 2) od samochodu ciężarowego o dwóch osiach jezdnych o dopuszczalnej masie całkowitej:
    - a) równej lub wyższej niż 12 ton i poniżej 13 ton - 701,00zł,
    - b) równej lub wyższej niż 13 ton i poniżej 14 ton - 863,00zł,
    - c) równej lub wyższej niż 14 ton i poniżej 15 ton - 971,00zł,
    - d) równej lub wyższej niż 15 ton - 1 266,00zł,
  - 3) od samochodu ciężarowego o trzech osiach jezdnych o dopuszczalnej masie całkowitej:
    - a) równej lub wyższej niż 12 ton i poniżej 17 ton - 863,00zł,
    - b) równej lub wyższej niż 17 ton i poniżej 19 ton - 981,00zł,
  - c) równej lub wyższej niż 19 ton i poniżej 21 ton - 1 078,00zł,
  - d) równej lub wyższej niż 21 ton i poniżej 23 ton - 1 240,00zł,
  - e) równej lub wyższej niż 23 ton i poniżej 25 ton - 1 594,00zł,
  - f) równej lub wyższej niż 25 ton - 1 594,00zł,
- 4) od samochodu ciężarowego o czterech i więcej osiach jezdnych o dopuszczalnej masie całkowitej:
    - a) równej lub wyższej niż 12 ton i poniżej 25 ton - 863,00zł,
    - b) równej lub wyższej niż 25 ton i poniżej 27 ton - 1 054,00zł,
    - c) równej lub wyższej niż 27 ton i poniżej 29 ton - 1 672,00zł,
    - d) równej lub wyższej niż 29 ton i poniżej 31 ton - 2 480,00zł,
    - e) równej lub wyższej niż 31 ton - 2 480,00zł,
  - 5) od ciągnika siodłowego lub balastowego przystosowanego do używania łącznie z naczepą lub przyczepą o dopuszczalnej masie całkowitej zespołu pojazdów:
    - od 3,5 tony i poniżej 12 ton - 809,00zł,
  - 6) od ciągnika siodłowego lub balastowego przystosowanego do używania łącznie z naczepą lub przyczepą o dwóch osiach jezdnych i dopuszczalnej masie całkowitej zespołu pojazdów:
    - a) równej lub wyższej niż 12 ton i poniżej 18 ton - 647,00zł,
    - b) równej lub wyższej niż 18 ton i poniżej 25 ton - 971,00zł,
    - c) równej lub wyższej niż 25 ton i poniżej 31 ton - 1 294,00zł,
    - d) równej lub wyższej niż 31 ton do 36 ton włącznie - 1 960,00zł,
    - e) powyżej 36 ton - 1 960,00zł,

- 7) od ciągnika siodłowego lub balastowego przystosowanego do używania łącznie z naczepą lub przyczepą o trzech osiach jezdnych i dopuszczalnej masie całkowitej zespołu pojazdów:
- a) równej lub wyższej niż 12 ton do 36 ton włącznie - 1 672,00zł,
  - b) powyżej 36 ton i poniżej 40 ton - 1 779,00zł,
  - c) równej lub wyższej 40 ton - 2 577,00zł,
- 8) od ciągnika siodłowego lub balastowego przystosowanego do używania łącznie z naczepą lub przyczepą o czterech i więcej osiach jezdnych o dopuszczalnej masie całkowitej zespołu pojazdów:
- a) równej lub wyższej niż 12 ton do 36 ton włącznie - 1 078,00zł,
  - b) powyżej 36 ton - 1 402,00zł,
- 9) od przyczepy lub naczepy, z wyjątkiem związanych wyłącznie z działalnością rolniczą prowadzoną przez podatnika podatku rolnego, które łącznie z pojazdem silnikowym posiadają dopuszczalną masę całkowitą:
- od 7 ton i poniżej 12 ton - 722,00zł,
- 10) od przyczepy lub naczepy o jednej osi jezdnej, z wyjątkiem związanych wyłącznie z działalnością rolniczą prowadzoną przez podatnika podatku rolnego, które łącznie z pojazdem silnikowym posiadają dopuszczalną masę całkowitą:
- a) równą lub wyższą niż 12 ton i poniżej 18 ton - 432,00zł,
  - b) równą lub wyższą niż 18 ton i poniżej 25 ton - 485,00zł,
  - c) równą lub wyższą niż 25 ton do 36 ton włącznie - 568,00zł,
  - d) powyżej 36 ton - 647,00zł,
- 11) od przyczepy lub naczepy o dwóch osiach jezdnych, z wyjątkiem związanych wyłącznie z działalnością rolniczą prowadzoną przez podatnika podatku rolnego, które łącznie z pojazdem silnikowym posiadają dopuszczalną masę całkowitą:
- a) równą lub wyższą niż 12 ton i poniżej 28 ton - 863,00zł,
  - b) równą lub wyższą niż 28 ton i poniżej 33 ton - 1 025,00zł,
- c) równą lub wyższą niż 33 ton do 36 ton włącznie - 1 306,00zł,
- d) powyżej 36 ton i poniżej 38 ton - 1 306,00zł,
- e) równą lub wyższą niż 38 ton - 1 719,00zł,
- 12) od przyczepy lub naczepy o trzech i więcej osiach jezdnych, z wyjątkiem związanych wyłącznie z działalnością rolniczą prowadzoną przez podatnika podatku rolnego, które łącznie z pojazdem silnikowym posiadają dopuszczalną masę całkowitą:
- a) równą lub wyższą niż 12 ton do 36 ton włącznie - 1 078,00zł,
  - b) powyżej 36 ton i poniżej 38 ton - 1 186,00zł,
  - c) równą lub wyższą niż 38 ton - 1 295,00zł,
- 13) od autobusu w zależności od liczby miejsc do siedzenia:
- a) mniejszej niż 30 miejsc - 863,00zł,
  - b) równej lub wyższej niż 30 miejsc - 1 078,00zł.
- § 2. Stawki podatku od środków transportowych wyprodukowanych w 2008 roku i nowszych określa się w wysokości:
- 1) od samochodu ciężarowego o dopuszczalnej masie całkowitej pojazdu:
- a) powyżej 3,5 tony do 5,5 tony włącznie - 437,00zł,
  - b) powyżej 5,5 tony do 9 ton włącznie - 582,00zł,
  - c) powyżej 9 ton i poniżej 12 ton - 777,00zł,
- 2) od ciągnika siodłowego lub balastowego przystosowanego do używania łącznie z naczepą lub przyczepą o dopuszczalnej masie całkowitej zespołu pojazdów:
- od 3,5 tony i poniżej 12 ton - 728,00zł,
- 3) od przyczepy lub naczepy, z wyjątkiem związanych wyłącznie z działalnością rolniczą prowadzoną przez podatnika podatku rolnego, które łącznie z pojazdem silnikowym posiadają dopuszczalną masę całkowitą:
- od 7 ton i poniżej 12 ton - 650,00zł,
- 4) od autobusu w zależności od liczby miejsc do siedzenia:
- a) mniejszej niż 30 miejsc - 777,00zł,
  - b) równej lub wyższej niż 30 miejsc - 970,00zł.

§ 3. Wykonanie uchwały powierza się Prezydentowi m.st. Warszawy.

§ 4. Uchwała wymaga ogłoszenia w Dzienniku Urzędowym Województwa Mazowieckiego.

§ 5. Uchwała wchodzi w życie po upływie 14 dni od dnia ogłoszenia, z mocą obowiązującą od dnia 1 stycznia 2010r.

<sup>1</sup> Zmiany tekstu jednolitego ustawy zostały ogłoszone w Dz.U. z 2002r. Nr 23, poz. 220, Nr 62, poz. 558, Nr 113, poz.

984, Nr 153, poz. 1271 i Nr 214, poz. 1806, z 2003r. Nr 80, poz. 717 i Nr 162, poz. 1568, z 2004r. Nr 102, poz. 1055 i Nr 116, poz. 1203, z 2005r. Nr 172, poz. 1441 i Nr 175, poz. 1457, z 2006r. Nr 17, poz. 128 i Nr 181, poz. 1337, z 2007r. Nr 48, poz. 327, Nr 138, poz. 974 i Nr 173, poz. 1218, z 2008r. Nr 180, poz. 1111 i Nr 223, poz. 1458, oraz z 2009r. Nr 52, poz. 420.

<sup>2</sup> Zmiany tekstu jednolitego ustawy zostały ogłoszone w Dz.U. z 2006r. Nr 220, poz. 1601, Nr 225, poz. 1635, Nr 249, poz. 1828, Nr 251, poz. 1847, Nr 245, poz. 1775 i Nr 249, poz. 1828 oraz z 2008r. Nr 93, poz. 585, Nr 116, poz. 730 i Nr 223, poz. 1463 oraz z 2009r. Nr 56, poz. 458.

Wiceprzewodniczący Rady m.st. Warszawy:  
*Marek Rojszyk*

## 6122

### UCHWAŁA Nr LXVII/2074/2009

#### RADY MIASTA STOŁECZNEGO WARSZAWY

z dnia 26 listopada 2009 r.

#### **w sprawie ustalenia wzoru formularza deklaracji na podatek leśny na dany rok podatkowy oraz wzoru formularza informacji o lasach.**

Na podstawie art. 18 ust. 2 pkt 8, art. 40 ust. 1, art. 41 i art. 42 ustawy z dnia 8 marca 1990r. o samorządzie gminnym (Dz.U. z 2001r. Nr 142, poz. 1591, z późn. zm.<sup>1</sup>) oraz art. 6 ust. 2, ust. 5 pkt 1 i ust. 9 ustawy z dnia 30 października 2002r. o podatku leśnym (Dz.U. Nr 200, poz. 1682, z późn. zm.<sup>2</sup>) - uchwała się, co następuje:

§ 1. Określa się wzór formularza:

- 1) deklaracji na podatek leśny na dany rok podatkowy w brzmieniu określonym w załączniku nr 1 do uchwały;
- 2) informacji o lasach w brzmieniu określonym w załączniku nr 2 do uchwały.

§ 2. Wykonanie uchwały powierza się Prezydentowi m.st. Warszawy.

§ 3. Traci moc uchwała nr XXI/356/2003 Rady m.st. Warszawy z dnia 27 listopada 2003r. w sprawie ustalenia wzoru formularza deklaracji na

podatek leśny na dany rok podatkowy oraz wzoru formularza informacji o lasach (Dz. Urz. Woj. Maz. Nr 305 poz. 8120 oraz z 2005r. Nr 277, poz. 10339).

§ 4. Uchwała podlega ogłoszeniu w Dzienniku Urzędowym Województwa Mazowieckiego.

§ 5. Uchwała wchodzi w życie z dniem 1 stycznia 2010r.

<sup>1</sup> Zmiany tekstu jednolitego ustawy zostały ogłoszone w Dz.U. z 2002r. Nr 23, poz. 220, Nr 62, poz. 558, Nr 113, poz. 984, Nr 153, poz. 1271 i Nr 214, poz. 1806, z 2003r. Nr 80, poz. 717 i Nr 162, poz. 1568, z 2004r. Nr 102, poz. 1055 i Nr 116, poz. 1203, z 2005r. Nr 172, poz. 1441 i Nr 175, poz. 1457, z 2006r. Nr 17, poz. 128 i Nr 181, poz. 1337, z 2007r. Nr 48, poz. 327, Nr 138, poz. 974 i Nr 173, poz. 1218, z 2008r. Nr 180, poz. 1111 i Nr 223, poz. 1458, oraz z 2009r. Nr 52, poz. 420.

<sup>2</sup> Zmiany tekstu jednolitego ustawy zostały ogłoszone w Dz.U. z 2006r. Nr 220, poz. 1601, Nr 225, poz. 1635, Nr 249, poz. 1828, Nr 251, poz. 1847, Nr 245, poz. 1775 i Nr 249, poz. 1828 oraz z 2008r. Nr 93, poz. 585, Nr 116, poz. 730 i Nr 223, poz. 1463 oraz z 2009r. Nr 56, poz. 458.

Wiceprzewodniczący Rady m.st. Warszawy:  
*Marek Rojszyk*

Załącznik Nr 1  
do Uchwały Nr LXVII/2074/2009  
Rady m.st. Warszawy  
z dnia 26 listopada 2009 r.

.....  
(pieczęć nagłówkowa podatnika)<sup>4)</sup>

1. Numer Identyfikacji Podatkowej podatnika		PRZED WYPEŁNIENIEM ZAPOZNAĆ SIĘ Z OBJAŚNIENIAMI	
<b>DL-10</b>			
<b>DEKLARACJA NA PODATEK LEŚNY</b>			
<b>na rok .....</b>			
Podstawa prawna:	Ustawa z dnia 30 października 2002 roku o podatku leśnym (Dz. U. Nr 200, poz. 1682 z późn. zm.)		
Termin składania:	Do 15 stycznia na dany rok podatkowy lub w terminie 14 dni od zaistnienia okoliczności mających wpływ na powstanie, bądź wygaśnięcie obowiązku podatkowego lub zaistnienia zdarzeń mających wpływ na wysokość podatku		
Miejsce składania:	1. Urząd m.st. Warszawy dla Dzielnicy właściwej ze względu na miejsce położenia lasu. 2. W przypadku posiadania lasów na terenie kilku dzielnic m.st. Warszawy deklarację należy złożyć w Urzędzie m.st. Warszawy, ul. Kredytowa 3, 00-056 Warszawa.		
Składający:	Formularz przeznaczony jest dla osób prawnych, jednostek organizacyjnych, w tym spółek, nie posiadających osobowości prawnej, jednostek organizacyjnych Lasów Państwowych, a także jednostek organizacyjnych Agencji Własności Rolnej Skarbu Państwa będących właścicielami lasów, posiadaczami samoistnymi lasów, użytkownikami wieczystymi lasów, posiadaczami lasów stanowiących własność Skarbu Państwa lub jednostki samorządu terytorialnego oraz dla osób fizycznych będących współwłaścicielami lub współposiadaczami z osobami prawnymi, bądź jednostkami organizacyjnymi, w tym spółkami, nie posiadającymi osobowości prawnej.		
<b>A. MIEJSCE I CEL SKŁADANIA DEKLARACJI</b>			
2. Urząd m.st. Warszawy	3. Cel złożenia deklaracji (zaznaczyć właściwy kwadrat):		
.....	<input type="checkbox"/> 1. deklaracja roczna <input type="checkbox"/> 2. korekta deklaracji rocznej		
<b>B. DANE PODATNIKA</b>			
* dotyczy podatnika niebędącego osobą fizyczną    ** dotyczy podatnika będącego osobą fizyczną    *** dotyczy podatnika będącego przedsiębiorcą			
<b>B.1. DANE IDENTYFIKACYJNE PODATNIKA</b>			
4. Rodzaj składającego deklarację (zaznaczyć właściwy kwadrat):			
<input type="checkbox"/> 1. osoba fizyczna <input type="checkbox"/> 2. osoba prawna			
<input type="checkbox"/> 3. jednostka organizacyjna nie mająca osobowości prawnej			
<input type="checkbox"/> 4. spółka nie mająca osobowości prawnej			
5. Rodzaj własności, posiadania (zaznaczyć właściwy kwadrat):			
<input type="checkbox"/> 1. właściciel <input type="checkbox"/> 2. współwłaściciel <input type="checkbox"/> 3. posiadacz samoistny			
<input type="checkbox"/> 4. współposiadacz samoistny <input type="checkbox"/> 5. użytkownik wieczysty			
<input type="checkbox"/> 6. współużytkownik wieczysty <input type="checkbox"/> 7. posiadacz <input type="checkbox"/> 8. współposiadacz			
6. Nazwa pełna */ Nazwisko i imię **			
7. Nazwa skrócona */ Imię ojca, imię matki **			
8. Identyfikator REGON */ Numer PESEL **		9. Symbol PKD***	
<b>B.2. ADRES PODATNIKA</b>			
adres siedziby */ adres zamieszkania **			
10. Kraj	11. Województwo	12. Powiat	
13. Gmina	14. Ulica	15. Nr domu	16. Nr lokalu
17. Miejscowość	18. Kod pocztowy	19. Poczta	
<b>C. DANE DOTYCZĄCE PRZEDMIOTÓW OPODATKOWANIA (z wyjątkiem zwolnionych)</b>			
20. Miejsce (adres) położenia przedmiotów opodatkowania <sup>1)</sup> *(adres – ulica, nr, lokal)		21. Dzielnicą m.st. Warszawy <sup>1)</sup>	
22. Numer działki <sup>1)</sup> ; obręb <sup>1)</sup>			
23. Numer księgi wieczystej lub zbioru dokumentów <sup>1)</sup>			
24. Data powstania obowiązku podatkowego <sup>1)</sup>		25. Data dokonania zmian <sup>1)</sup>	

DL-10

1/3

Wyszczególnienie	Podstawa opodatkowania (powierzchnia w ha, wynikająca z ewidencji gruntów i budynków)	Stawka	Kwota podatku
<b>C.1. LASY</b>			
ogółem powierzchnia lasu	26. Powierzchnia ..... ha		
powierzchnia lasu zajęta na wykonywanie innej działalności gospodarczej niż działalność leśna	27. Powierzchnia ..... ha		
powierzchnia lasu podlegająca opodatkowaniu podatkiem leśnym (od powierzchni z poz. 26 odjąć powierzchnię z poz. 27)	28. Powierzchnia ..... ha		
w tym:			
powierzchnia lasów ochronnych oraz lasów wchodzących w skład rezerwatów przyrody i parków narodowych	29. Powierzchnia ..... ha	30. ..... zł <sup>2)</sup>	31. ..... zł
pozostała powierzchnia lasu	32. Powierzchnia ..... ha	33. ..... zł <sup>3)</sup>	34. ..... zł
<b>D. RAZEM PODATEK</b> (po zaokrągleniu do pełnych złotych) (do kwoty z poz. 31 dodać kwotę z poz. 34)			35. ..... zł
<b>E. DEKLARACJA O ZWOLNIONYCH PRZEDMIOTACH OPODATKOWANIA</b> (podać podstawę prawną zwolnienia oraz powierzchnię lasu)			
	<b>Powierzchnia</b>	<b>Stawka</b>	<b>Kwota zwolniona od podatku leśnego</b>
lasz z drzewostanem w wieku do 40 lat	36. Powierzchnia ..... ha	37. ..... zł	38. ..... zł
lasz wpisane indywidualnie do rejestru zabytków	39. Powierzchnia ..... ha	40. ..... zł	41. ..... zł
użytki ekologiczne	42. Powierzchnia ..... ha	43. ..... zł	44. ..... zł
<b>RAZEM</b>	45. Powierzchnia ..... ha		46. ..... zł



<b>F. DANE IDENTYFIKACYJNE WSPÓLWŁAŚCICIELI, WSPÓLPOSIADACZY SAMOISTNYCH, WSPÓLUŻYTKOWNIKÓW WIECZYSTYCH, WSPÓLPOSIADACZY</b>		
* dotyczy podatnika niebędącego osobą fizyczną ** dotyczy podatnika będącego osobą fizyczną ***dotyczy podatnika będącego przedsiębiorcą		
1.	47. Nazwa pełna */ Nazwisko i imię **	50. Imię ojca, imię matki **
	48. Adres siedziby */ Adres zamieszkania **	51. NIP
		52. PESEL **
	49. Adres do korespondencji	53. PKD***
54. REGON***		
2.	55. Nazwa pełna */ Nazwisko i imię **	58. Imię ojca, imię matki **
	56. Adres siedziby */ Adres zamieszkania **	59. NIP
		60. PESEL **
	57. Adres do korespondencji	61. PKD***
		62. REGON***
<b>G. OŚWIADCZENIE PODATNIKA / OSÓB UPRAWNIONYCH DO REPREZENTOWANIA PODATNIKA</b>		
Oświadczam, że są mi znane przepisy Kodeksu karnego skarbowego o odpowiedzialności za podanie danych niezgodnych z rzeczywistością		
63. Imię i nazwisko podpis i pieczęćka <sup>4)</sup>	64. Imię i nazwisko podpis i pieczęćka <sup>4)</sup>	
<b>H. DANE IDENTYFIKACYJNE OSOBY SPORZĄDZAJĄCEJ DEKLARACJĘ</b>		
65. Imię i nazwisko podpis i pieczęćka <sup>4)</sup>	66. Telefon	
	67. Data wypełnienia deklaracji (dzień - miesiąc - rok)	
<b>I. ADNOTACJE ORGANU PODATKOWEGO</b>		
68. Uwagi organu podatkowego		
69. Imię i nazwisko przyjmującego deklarację	70. Data i podpis	

**POUCZENIE**

Deklaracja ta stanowi podstawę do wystawienia tytułu wykonawczego zgodnie z art. 3a ustawy z dnia 17 czerwca 1966 roku o postępowaniu egzekucyjnym w administracji (Dz. U. z 2005 roku Nr 229, poz. 1954 z późn. zm.) w przypadku niewykonania bądź częściowego niewykonania zobowiązania podatkowego wynikającego z niniejszej deklaracji.

**OBJAŚNIENIA**

- 1) Jeżeli występuje więcej niż jeden przedmiot opodatkowania w poz. 20, 21, 22, 23, 24, 25 należy wpisać „WEDŁUG ZAŁĄCZNIKA” i dołączyć załącznik, w którym zostaną wykazane poszczególne dane.
- 2) Stawka w poz. 28 =  $(50\%) \times (0,220 \text{ m}^3 \text{ drewna}) \times (\text{średnia cena sprzedaży drewna uzyskana przez nadleśnictwa za pierwsze trzy kwartały roku poprzedzającego rok podatkowy})$ .
- 3) Stawka w poz. 31 =  $(0,220 \text{ m}^3 \text{ drewna}) \times (\text{średnia cena sprzedaży drewna uzyskana przez nadleśnictwa za pierwsze trzy kwartały roku poprzedzającego rok podatkowy})$ .
- 4) W przypadku składania deklaracji w formie elektronicznej opatrzonej bezpiecznym podpisem elektronicznym nie wypełnia się.

DL-10

3/3

Załącznik Nr 2  
do Uchwały Nr LXVII/2074/2009  
Rady m.st. Warszawy  
z dnia 26 listopada 2009 r.

1. Numer Identyfikacji Podatkowej podatnika		PRZED WYPEŁNIENIEM ZAPOZNAĆ SIĘ Z OBJAŚNIENIAMI		
<b>IL-10 INFORMACJA O LASACH</b>				
Podstawa prawna:		Ustawa z dnia 30 października 2002 roku o podatku leśnym (Dz. U. Nr 200, poz. 1682 z późn. zm.)		
Termin składania:		14 dni od dnia zaistnienia okoliczności uzasadniających powstanie albo wygaśnięcie obowiązku w podatku leśnym lub zaistnienia zmian o których mowa art.5 ust.4 ustawy o podatku leśnym.		
Miejsce składania:		1. Urząd m.st. Warszawy dla Dzielnicy właściwej ze względu na miejsce położenia lasu. 2. W przypadku posiadania lasów na terenie kilku dzielnic m.st. Warszawy informację należy złożyć w Urzędzie m.st. Warszawy, ul. Kredytowa 3, 00-056 Warszawa.		
Składający:		Formularz przeznaczony jest dla osób fizycznych będących właścicielami lasów, posiadaczami samoistnymi lasów, użytkownikami wieczystymi lasów, posiadaczami lasów stanowiących własność Skarbu Państwa lub jednostki samorządu terytorialnego.		
<b>A. MIEJSCE I CEL SKŁADANIA INFORMACJI</b>				
2. Urząd m.st. Warszawy		3. Cel złożenia informacji (zaznaczyć właściwy kwadrat):		
-----		<input type="checkbox"/> 1. informacja składana po raz pierwszy <input type="checkbox"/> 2. korekta informacji		
<b>B. DANE PODATNIKA</b>				
<b>B.1. DANE IDENTYFIKACYJNE PODATNIKA</b>				
4. Rodzaj własności, posiadania (zaznaczyć właściwy kwadrat):				
<input type="checkbox"/> 1. właściciel <input type="checkbox"/> 2. współwłaściciel <input type="checkbox"/> 3. posiadacz samoistny <input type="checkbox"/> 4. współposiadacz samoistny <input type="checkbox"/> 5. użytkownik wieczysty <input type="checkbox"/> 6. współużytkownik wieczysty <input type="checkbox"/> 7. posiadacz <input type="checkbox"/> 8. współposiadacz				
5. Nazwisko i imię				
6. Imię ojca, imię matki				
7. Numer PESEL		8. Identyfikator REGON	9. Symbol PKD	
<b>B.2. ADRES PODATNIKA (adres zamieszkania)</b>				
10. Kraj		11. Województwo	12. Powiat	
13. Gmina		14. Ulica	15. Nr domu    16. Nr lokalu	
17. Miejscowość		18. Kod pocztowy	19. Poczta	
<b>C. DANE DOTYCZĄCE PRZEDMIÓTÓW OPODATKOWANIA (z wyjątkiem zwolnionych)</b>				
20. Miejsce (adres) położenia przedmiotów opodatkowania <sup>1)</sup> *(adres-ulica, nr, lokal)		21. Dzielnica m.st. Warszawy <sup>1)</sup>		
22. Numer działki <sup>1)</sup> ; obręb <sup>1)</sup>				
23. Numer księgi wieczystej lub zbioru dokumentów <sup>1)</sup>				
24. Data powstania obowiązku podatkowego <sup>1)</sup>		25. Data dokonania zmian <sup>1)</sup>		

Wyszczególnienie		Podstawa opodatkowania (powierzchnia w ha, wynikająca z ewidencji gruntów i budynków)	
<b>C.1. LASY</b>			
ogółem powierzchnia lasu		26. Powierzchnia	..... ha
powierzchnia lasu zajęta na wykonywanie innej działalności gospodarczej niż działalność leśna		27. Powierzchnia	..... ha
powierzchnia lasu podlegająca opodatkowaniu podatkiem leśnym		28. Powierzchnia	..... ha
w tym:			
powierzchnia lasów ochronnych oraz lasów wchodzących w skład rezerwatów przyrody i parków narodowych		29. Powierzchnia	..... ha
pozostała powierzchnia lasu		30. Powierzchnia	..... ha
<b>D. INFORMACJA O ZWOLNIONYCH PRZEDMIOTACH OPODATKOWANIA (podać podstawę prawną zwolnienia oraz powierzchnię lasu)</b>			
		Powierzchnia	
lasy z drzewostanem w wieku do 40 lat		31. Powierzchnia	..... ha
lasy wpisane indywidualnie do rejestru zabytków		32. Powierzchnia	..... ha
użytki ekologiczne		33. Powierzchnia	..... ha
RAZEM		34. Powierzchnia	..... ha
<b>E. DANE IDENTYFIKACYJNE WSPÓŁWŁAŚCICIELI, WSPÓLPOSIADACZY SAMOISTNYCH, WSPÓŁUŻYTKOWNIKÓW WIECZYSTYCH, WSPÓLPOSIADACZY</b>			
1.	35. Nazwisko i imię		38. Imię ojca, imię matki
	36. Adres zamieszkania		39. NIP
			40. PESEL
	37. Adres do korespondencji		41. PKD
2.			42. REGON
	43. Nazwisko i imię		46. Imię ojca, imię matki
	44. Adres zamieszkania		47. NIP
			48. PESEL
	45. Adres do korespondencji		49. PKD
		50. REGON	

<b>F. OŚWIADCZENIE OSOBY SKŁADAJĄCEJ INFORMACJĘ</b> O wszelkich zmianach mających wpływ na wysokość zobowiązania podatkowego (powierzchnia, sposób użytkowania) zawiadomić tutejszy organ podatkowy w terminie 14 dni od zaistnienia zmian. Zeznanie sporządzone jest zgodnie z moją wiedzą.  Oświadczam, że są mi znane przepisy Kodeksu karnego skarbowego o odpowiedzialności za podanie danych niezgodnych z rzeczywistością	
51. Imię i nazwisko	53. Telefon
52. Data wypełnienia informacji (dzień - miesiąc - rok)	54. Podpis <sup>2)</sup>
<b>G. ADRES DO KORESPONDENCJI</b>	
55.	
<b>H. ADNOTACJE ORGANU PODATKOWEGO</b>	
56. Uwagi organu podatkowego	
57. Imię i nazwisko przyjmującego informację	58. Data i podpis

OBJAŚNIENIA

- 1) Jeżeli występuje więcej nie jeden przedmiot opodatkowania w poz. 20, 21, 22, 23, 24, 25 należy wpisać „WEDŁUG ZAŁĄCZNIKA” i dołączyć załącznik, w którym zostaną wykazane poszczególne dane.
- 2) W przypadku składania informacji w formie elektronicznej opatrzonej bezpiecznym podpisem elektronicznym nie wypełnia się.

## 6123

### UCHWAŁA Nr LXVII/2075/2009

#### RADY MIASTA STOŁECZNEGO WARSZAWY

z dnia 26 listopada 2009 r.

#### **w sprawie ustalenia wzoru formularza deklaracji na podatek od nieruchomości na dany rok podatkowy oraz wzoru formularza informacji o nieruchomościach i obiektach budowlanych.**

Na podstawie art. 18 ust. 2 pkt 8, art. 40 ust. 1, art. 41 i art. 42 ustawy z dnia 8 marca 1990r. o samorządzie gminnym (Dz.U. z 2001r. Nr 142, poz. 1591, z późn. zm.<sup>1)</sup>) oraz art. 6 ust. 13 w związku z art. 6 ust. 6 i ust. 9 pkt 1 ustawy z dnia 12 stycznia 1991r. o podatkach i opłatach lokalnych (Dz.U. z 2006r. Nr 121, poz. 844, z późn. zm.<sup>2)</sup>) - uchwała się, co następuje:

§ 1. Określa się wzór formularza:

- 1) deklaracji na podatek od nieruchomości na dany rok podatkowy w brzmieniu określonym w załączniku nr 1 do uchwały;
- 2) załącznika do deklaracji na podatek od nieruchomości na dany rok podatkowy w brzmieniu określonym w załączniku nr 2 do uchwały;
- 3) informacji o nieruchomościach i obiektach budowlanych na dany rok podatkowy w brzmieniu określonym w załączniku nr 3 do uchwały;
- 4) załącznika do informacji o nieruchomościach i obiektach budowlanych na dany rok podatkowy w brzmieniu określonym w załączniku nr 4 do uchwały.

§ 2. Wykonanie uchwały powierza się Prezydentowi m.st. Warszawy.

§ 3. Traci moc uchwała nr LXIII/1806/2005 Rady m.st. Warszawy z dnia 8 grudnia 2005r. w sprawie ustalenia wzoru formularza deklaracji na podatek od nieruchomości na dany rok podatkowy, załącznika do deklaracji na podatek od nieruchomości na dany rok podatkowy oraz wzoru formularza informacji o nieruchomościach i obiektach budowlanych i załącznika do informacji o nieruchomościach obiektach budowlanych (Dz. Urz. Woj. Maz. Nr 277, poz. 10337 oraz z 2006r. Nr 55, poz. 1732).

§ 4. Uchwała podlega ogłoszeniu w Dzienniku Urzędowym Województwa Mazowieckiego.

§ 5. Uchwała wchodzi w życie z dniem 1 stycznia 2010r.

<sup>1</sup> Zmiany tekstu jednolitego ustawy zostały ogłoszone w Dz.U. z 2002r. Nr 23, poz. 220, Nr 62, poz. 558, Nr 113, poz. 984, Nr 153, poz. 1271 i Nr 214, poz. 1806, z 2003r. Nr 80, poz. 717 i Nr 162, poz. 1568, z 2004r. Nr 102, poz. 1055 i Nr 116, poz. 1203, z 2005r. Nr 172, poz. 1441 i Nr 175, poz. 1457, z 2006r. Nr 17, poz. 128 i Nr 181, poz. 1337, z 2007r. Nr 48, poz. 327, Nr 138, poz. 974 i Nr 173, poz. 1218, z 2008r. Nr 180, poz. 1111 i Nr 223, poz. 1458, oraz z 2009r. Nr 52, poz. 420.

<sup>2</sup> Zmiany tekstu jednolitego ustawy zostały ogłoszone w Dz.U. z 2006r. Nr 220, poz. 1601, Nr 225, poz. 1635, Nr 249, poz. 1828, Nr 251, poz. 1847, Nr 245, poz. 1775 i Nr 249, poz. 1828 oraz z 2008r. Nr 93, poz. 585, Nr 116, poz. 730 i Nr 223, poz. 1463 oraz z 2009r. Nr 56, poz. 458.

Wiceprzewodniczący Rady m.st. Warszawy:  
*Marek Rojszyk*

POLA JASNE WYPELNIĄ PODATNIK, POLA CIEMNE WYPELNIĄ ORGAN PODATKOWY. WYPELNIĆ NA MASZYNIE, KOMPUTEROWO LUB RĘCZNIE, DUŻYMI, DRUKOWANYMI LITERAMI, CZARNYM LUB NIEBIESKIM KOLOREM.

Załącznik nr 1  
do uchwały Nr LXVII/2075/2009  
Rady m.st. Warszawy  
z dnia 26 listopada 2009 r.

(pieczęć nagłkowa podatnika)5)

1. Numer Identyfikacji Podatkowej

2. Liczba załączników<sup>1)</sup>

DN-10

**DEKLARACJA NA PODATEK OD NIERUCHOMOŚCI**  
**na rok**

<b>Przed wypełnieniem zapoznać się z objaśnieniami</b>	
Podstawa prawna:	1. Ustawa z dnia 12 stycznia 1991 roku o podatkach i opłatach lokalnych (Dz. U. z 2002 roku Nr 9, poz. 84 z późn.zm.) 2. Uchwała Nr _____ Rady m. st. Warszawy z dnia _____ roku w sprawie określenia wysokości stawek podatku od nieruchomości na _____ rok.
Termin składania:	Do 15 stycznia na dany rok podatkowy lub w terminie 14 dni od zaistnienia okoliczności mających wpływ na powstanie, bądź wygaśnięcie obowiązku podatkowego lub zaistnienia zdarzeń mających wpływ na wysokość podatku
Miejsce składania:	1. Urząd m.st. Warszawy dla Dzielnicy właściwej ze względu na miejsce położenia nieruchomości. 2. W przypadku posiadania nieruchomości na terenie kilku dzielnic m.st. Warszawy deklarację należy złożyć w Urzędzie m.st. Warszawy, ul. Kredytowa 3, 00-056 Warszawa.
Składający:	Formularz przeznaczony jest dla osób prawnych, jednostek organizacyjnych oraz spółek nie mających osobowości prawnej, jednostek organizacyjnych Agencji Własności Rolnej Skarbu Państwa, a także jednostek organizacyjnych Państwowego Gospodarstwa Leśnego Lasy Państwowe będących właścicielami nieruchomości lub obiektów budowlanych, posiadaczami samoistnymi nieruchomości lub obiektów budowlanych, użytkownikami wieczystymi gruntów, posiadaczami nieruchomości lub ich części albo obiektów budowlanych lub ich części, stanowiących własność Skarbu Państwa lub jednostki samorządu terytorialnego oraz dla osób fizycznych będących współwłaścicielami lub współposiadaczami z osobami prawnymi, jednostkami organizacyjnymi nie posiadającymi osobowości prawnej lub spółkami nie posiadającymi osobowości prawnej, z wyjątkiem osób tworzących wspólnotę mieszkaniową.

**A. MIEJSCE I CEL SKŁADANIA DEKLARACJI**

3. Urząd m.st. Warszawy

4. Cel złożenia deklaracji (zaznaczyć właściwy kwadrat):

1. deklaracja roczna  2. korekta deklaracji rocznej

**B. DANE PODATNIKA**

\* dotyczy podatnika niebędącego osobą fizyczną  
\*\*\* dotyczy podatnika będącego przedsiębiorcą

\*\* dotyczy podatnika będącego osobą fizyczną

**B.1. DANE IDENTYFIKACYJNE PODATNIKA**

5. Rodzaj składającego deklarację (zaznaczyć właściwy kwadrat):

1. osoba fizyczna  2. osoba prawna  
 3. jednostka organizacyjna nie mająca osobowości prawnej  
 4. spółka nie mająca osobowości prawnej

6. Rodzaj własności, posiadania (zaznaczyć właściwy kwadrat):

1. właściciel  2. współwłaściciel  3. posiadacz samoistny  
 4. współposiadacz samoistny  5. użytkownik wieczysty  
 6. współużytkownik wieczysty  7. posiadacz  8. współposiadacz

7. Nazwa pełna \*/ Nazwisko i imię \*\*

8. Nazwa skrócona \*/ Imię ojca, imię matki \*\*

9. Identyfikator REGON \*

10. Numer PESEL \*\*

11. Symbol PKD \*\*\*

**B.2. ADRES PODATNIKA**

adres siedziby \* / adres zamieszkania \*\*

12. Kraj

13. Województwo

14. Powiat

15. Gmina

16. Ulica

17. Nr domu

18. Nr lokalu

19. Miejscowość

20. Kod pocztowy

21. Poczta

DN-10

1/1

POŁA JASNE WYPELNIJA PODATNIK, POŁA CIEMNE WYPELNIJA ORGAN PODATKOWY. WYPELNIĆ NA MASZYNIE, KOMPUTEROWO LUB RĘCZNIE, DUŻYMI, DRUKOWANYMI LITERAMI, CZARNYM LUB NIEBIESKIM KOŁOREM.

C. DANE DOTYCZĄCE PRZEDMIOTÓW OPODATKOWANIA (z wyjątkiem zwolnionych)				
22. Miejsce (adres) położenia przedmiotu opodatkowania <sup>1)</sup> *(adres – ulica, nr, lokal)		23. Dzielnica m.st. Warszawy <sup>1)</sup>		
24. Numer działki <sup>1)</sup> ; obręb <sup>1)</sup>		25. Numer księgi wieczystej lub zbioru dokumentów <sup>1)</sup>		
26. Data powstania obowiązku podatkowego <sup>1)</sup>		27. Data dokonania zmian <sup>1)</sup>		
Wyszczególnienie	Podstawa opodatkowania	Stawka podatku	Kwota podatku	
<b>C.1. GRUNTY</b>				
1. związane z prowadzeniem działalności gospodarczej, bez względu na sposób zakwalifikowania w ewidencji gruntów i budynków – w zakresie handlu lub usług o powierzchni powyżej 2.000 m <sup>2</sup>	28. Powierzchnia ..... m <sup>2</sup>	29. ..... zł od 1 m <sup>2</sup> powierzchni	30. ..... zł (poz.28 pomnożyć przez poz.29)	
2. związane z prowadzeniem działalności gospodarczej, bez względu na sposób zakwalifikowania w ewidencji gruntów i budynków	31. Powierzchnia ..... m <sup>2</sup>	32. ..... zł od 1 m <sup>2</sup> powierzchni	33. ..... zł (poz.31 pomnożyć przez poz.32)	
3. pod jeziorami, zajęte na zbiorniki wodne retencyjne lub elektrownie wodne	34. Powierzchnia ..... ha	35. ..... zł od 1 ha powierzchni	36. ..... zł (poz.34 pomnożyć przez poz.35)	
4. pozostałe, w tym zajęte na prowadzenie odpłatnej statutowej działalności pożytku publicznego przez organizacje pożytku publicznego	37. Powierzchnia ..... m <sup>2</sup>	38. ..... zł od 1 m <sup>2</sup> powierzchni	39. ..... zł (poz.37 pomnożyć przez poz.38)	
<b>C.2. BUDYNKI LUB ICH CZĘŚCI</b>				
1. mieszkalne	50% powierzchni użytkowej pomieszczeń o wysokości od 1.40m do 2.20m	40. .....m <sup>2</sup>	41. ..... zł od 1 m <sup>2</sup> powierzchni użytkowej	42. ..... zł (poz.44 pomnożyć przez poz.41)
	powierzchnia użytkowa pomieszczeń o wysokości powyżej 2.20m	43. .....m <sup>2</sup>		
	<b>RAZEM</b>	44. .....m <sup>2</sup>		
2. związane z prowadzeniem działalności gospodarczej oraz budynki mieszkalne lub ich części, zajęte na prowadzenie działalności gospodarczej w zakresie handlu lub usług, o powierzchni użytkowej powyżej 1.000m <sup>2</sup>	50% powierzchni użytkowej pomieszczeń o wysokości od 1.40m do 2.20m	45. .....m <sup>2</sup>	46. ..... zł od 1 m <sup>2</sup> powierzchni użytkowej	47. ..... zł (poz.49 pomnożyć przez przez poz.46)
	powierzchnia użytkowa pomieszczeń o wysokości powyżej 2.20m	48. .....m <sup>2</sup>		
	<b>RAZEM</b>	49. .....m <sup>2</sup>		

POLA JASNE WYPELNIŁ PODATNIK, POLA CIEMNE WYPELNIŁ ORGAN PODATKOWY. WYPELNIĆ NA MASZYNIE, KOMPUTEROWO LUB RĘCZNIE, DUŻYMI, DRUKOWANYMI LITERAMI, CZARNYM LUB NIEBIESKIM KOLOREM.

3. związane z prowadzeniem działalności gospodarczej oraz budynki mieszkalne lub ich części, zajęte na prowadzenie działalności gospodarczej	50% powierzchni użytkowej pomieszczeń o wysokości od 1.40m do 2.20m	50. ....m <sup>2</sup>	51. .... zł od 1 m <sup>2</sup> powierzchni użytkowej	52. .... zł (poz.54 pomnożyć przez poz.51)
	powierzchnia użytkowa pomieszczeń o wysokości powyżej 2.20m	53. ....m <sup>2</sup>		
	<b>RAZEM</b>	54. ....m <sup>2</sup>		
4. zajęte na prowadzenie działalności gospodarczej w zakresie obrotu kwalifikowanym materiałem siewnym	50% powierzchni użytkowej pomieszczeń o wysokości od 1.40m do 2.20m	55. ....m <sup>2</sup>	56. .... zł od 1 m <sup>2</sup> powierzchni użytkowej	57. .... zł (poz.59 pomnożyć przez poz.56)
	powierzchnia użytkowa pomieszczeń o wysokości powyżej 2.20m	58. ....m <sup>2</sup>		
	<b>RAZEM</b>	59. ....m <sup>2</sup>		
5. zajęte na prowadzenie działalności gospodarczej w zakresie udzielania świadczeń zdrowotnych o powierzchni użytkowej do 2.000m <sup>2</sup>	50% powierzchni użytkowej pomieszczeń o wysokości od 1.40m do 2.20m	60. ....m <sup>2</sup>	61. .... zł od 1 m <sup>2</sup> powierzchni użytkowej	62. .... zł (poz.64 pomnożyć przez poz.61)
	powierzchnia użytkowa pomieszczeń o wysokości powyżej 2.20m	63. ....m <sup>2</sup>		
	<b>RAZEM</b>	64. ....m <sup>2</sup>		
6. zajęte na prowadzenie działalności gospodarczej w zakresie udzielania świadczeń użytkowej powyżej 2.000m <sup>2</sup>	50% powierzchni użytkowej pomieszczeń o wysokości od 1.40m do 2.20m	65. ....m <sup>2</sup>	66. .... zł od 1 m <sup>2</sup> powierzchni użytkowej	67. .... zł (poz.69 pomnożyć przez poz.66)
	powierzchnia użytkowa pomieszczeń o wysokości powyżej 2.20m	68. ....m <sup>2</sup>		
	<b>RAZEM</b>	69. ....m <sup>2</sup>		
7. pozostałe, w tym zajęte na prowadzenie odpłatnej statutowej działalności pożytku publicznego przez organizacje pożytku publicznego	50% powierzchni użytkowej pomieszczeń o wysokości od 1.40m do 2.20m	70. ....m <sup>2</sup>	71. .... zł od 1 m <sup>2</sup> powierzchni użytkowej	72. .... zł (poz.74 pomnożyć przez poz.71)
	powierzchnia użytkowa pomieszczeń o wysokości powyżej 2.20m	73. ....m <sup>2</sup>		
	<b>RAZEM</b>	74. ....m <sup>2</sup>		
<b>C.1.3. BUDOWLE</b>				
1. budowle	wartość określona na podstawie art.4 ust.1 pkt 3 i ust.3-7 ustawy o podatkach i opłatach lokalnych <sup>4)</sup>	75. ....zł	76. 2% wartości budowli	77. .... zł
<b>RAZEM PODATEK</b> (po zaokrągleniu do pełnych złotych) (suma poz. 30,33,36,39,42,47,52,57,62,67,72,77)				78. .... zł



POLA JASNE WYPELNIŁA PODATNIK, POLA CIEMNE WYPELNIŁA ORGAN PODATKOWY. WYPELNIĆ NA MASZYNIE, KOMPUTEROWO LUB RĘCZNIE, DUŻYMI, DRUKOWANYMI LITERAMI, CZARNYM LUB NIEBIESKIM KOLOREM.

D. DANE DOTYCZĄCE ZWOLNIONYCH PRZEDMIOTÓW OPODATKOWANIA				
79. Podstawa prawna zwolnienia <sup>1)</sup>				
80. Miejsce (adres) położenia przedmiotu opodatkowania <sup>1)</sup> *(adres – ulica, nr, lokal)			81. Dzielnica m.st. Warszawy <sup>1)</sup>	
82. Numer działki <sup>1)</sup> ; obręb <sup>1)</sup>				
83. Numer księgi wieczystej lub zbioru dokumentów <sup>1)</sup>				
84. Data powstania obowiązku podatkowego <sup>1)</sup>		85. Data dokonania zmian <sup>1)</sup>		
Wyszczególnienie	Podstawa opodatkowania	Stawka podatku	Kwota podatku	
<b>D.1. GRUNTY</b>				
1. związane z prowadzeniem działalności gospodarczej, bez względu na sposób zakwalifikowania w ewidencji gruntów i budynków – w zakresie handlu lub usług o powierzchni powyżej 2.000 m <sup>2</sup>	86. Powierzchnia ..... m <sup>2</sup>	87. ..... zł od 1 m <sup>2</sup> powierzchni	88. ..... zł (poz.86 pomnożyć przez poz.87)	
2. związane z prowadzeniem działalności gospodarczej, bez względu na sposób zakwalifikowania w ewidencji gruntów i budynków	89. Powierzchnia ..... m <sup>2</sup>	90. ..... zł od 1 m <sup>2</sup> powierzchni	91. ..... zł (poz.89 pomnożyć przez poz.90)	
3. pod jeziorami, zajęte na zbiorniki wodne retencyjne lub elektrownie wodne	92. Powierzchnia ..... ha	93. ..... zł od 1 ha powierzchni	94. ..... zł (poz.92 pomnożyć przez poz.93)	
4. pozostałe, w tym zajęte na prowadzenie odpłatnej statutowej działalności pożytku publicznego przez organizacje pożytku publicznego	95. Powierzchnia ..... m <sup>2</sup>	96. ..... zł od 1 m <sup>2</sup> powierzchni	97. ..... zł (poz.95 pomnożyć przez poz.96)	
<b>D.2. BUDYNKI LUB ICH CZĘŚCI</b>				
1. mieszkalne	50% powierzchni użytkowej pomieszczeń o wysokości od 1.40m do 2.20m .....m <sup>2</sup>	98. .....	99. ..... zł od 1 m <sup>2</sup> powierzchni użytkowej	100. ..... zł (poz.102 pomnożyć przez poz.99)
	powierzchnia użytkowa pomieszczeń o wysokości powyżej 2.20m .....m <sup>2</sup>	101. .....		
	<b>RAZEM</b> .....m <sup>2</sup>	102. .....		
2. związane z prowadzeniem działalności gospodarczej oraz budynki mieszkalne lub ich części, zajęte na prowadzenie działalności gospodarczej w zakresie handlu lub usług, o powierzchni użytkowej powyżej 1.000m <sup>2</sup>	50% powierzchni użytkowej pomieszczeń o wysokości od 1.40m do 2.20m .....m <sup>2</sup>	103. .....	104. ..... zł od 1 m <sup>2</sup> powierzchni użytkowej	105. ..... zł (poz.107 pomnożyć przez poz.104)
	powierzchnia użytkowa pomieszczeń o wysokości powyżej 2.20m .....m <sup>2</sup>	106. .....		
	<b>RAZEM</b> .....m <sup>2</sup>	107. .....		

POLA JASNE WYPEŁNIA PODATNIK, POLA CIEMNE WYPEŁNIA ORGAN PODATKOWY. WYPEŁNIĆ NA MASZYNIE, KOMPUTEROWO LUB RĘCZNIE, DUŻYMI, DRUKOWANYMI LITERAMI, CZARNYM LUB NIEBIESKIM KOŁOREM.

3. związane z prowadzeniem działalności gospodarczej oraz budynki mieszkalne lub ich części, zajęte na prowadzenie działalności gospodarczej	50% powierzchni użytkowej pomieszczeń o wysokości od 1.40m do 2.20m	108. .....m <sup>2</sup>	109.  ..... zł od 1 m <sup>2</sup> powierzchni użytkowej	110.  ..... zł (poz.112 pomnożyć przez poz.109)
	powierzchnia użytkowa pomieszczeń o wysokości powyżej 2.20m	111. .....m <sup>2</sup>		
	<b>RAZEM</b>	112. .....m <sup>2</sup>		
4. zajęte na prowadzenie działalności gospodarczej w zakresie obrotu kwalifikowanym materiałem siewnym	50% powierzchni użytkowej pomieszczeń o wysokości od 1.40m do 2.20m	113. .....m <sup>2</sup>	114.  ..... zł od 1 m <sup>2</sup> powierzchni użytkowej	115.  ..... zł (poz.117 pomnożyć przez poz.114)
	powierzchnia użytkowa pomieszczeń o wysokości powyżej 2.20m	116. .....m <sup>2</sup>		
	<b>RAZEM</b>	117. .....m <sup>2</sup>		
5. zajęte na prowadzenie działalności gospodarczej w zakresie udzielania świadczeń zdrowotnych o powierzchni użytkowej do 2.000m <sup>2</sup>	50% powierzchni użytkowej pomieszczeń o wysokości od 1.40m do 2.20m	118. .....m <sup>2</sup>	119.  ..... zł od 1 m <sup>2</sup> powierzchni użytkowej	120.  ..... zł (poz.122 pomnożyć przez poz.119)
	powierzchnia użytkowa pomieszczeń o wysokości powyżej 2.20m	121. .....m <sup>2</sup>		
	<b>RAZEM</b>	122. .....m <sup>2</sup>		
6. zajęte na prowadzenie działalności gospodarczej w zakresie udzielania świadczeń zdrowotnych o powierzchni użytkowej powyżej 2.000m <sup>2</sup>	50% powierzchni użytkowej pomieszczeń o wysokości od 1.40m do 2.20m	123. .....m <sup>2</sup>	124.  ..... zł od 1 m <sup>2</sup> powierzchni użytkowej	125.  ..... zł (poz.127 pomnożyć przez poz.124)
	powierzchnia użytkowa pomieszczeń o wysokości powyżej 2.20m	126. .....m <sup>2</sup>		
	<b>RAZEM</b>	127. .....m <sup>2</sup>		
7. pozostałe, w tym zajęte na prowadzenie odpłatnej statutowej działalności pożytku publicznego przez organizacje pożytku publicznego	50% powierzchni użytkowej pomieszczeń o wysokości od 1.40m do 2.20m	128. .....m <sup>2</sup>	129.  ..... zł od 1 m <sup>2</sup> powierzchni użytkowej	130.  ..... zł (poz.132 pomnożyć przez poz.129)
	powierzchnia użytkowa pomieszczeń o wysokości powyżej 2.20m	131. .....m <sup>2</sup>		
	<b>RAZEM</b>	132. .....m <sup>2</sup>		
<b>D.1.3. BUDOWLE</b>				
1. budowle	wartość określona na podstawie art.4 ust.1 pkt 3 i ust.3-7 ustawy o podatkach i opłatach lokalnych <sup>4)</sup>	133. .....zł	134. 2% wartości budowli	135. ..... zł
<b>RAZEM PODATEK (po zaokrągleniu do pełnych złotych)</b> (suma poz. 88,91,94,97,100,105,110,115,120,125,130,135)				136. ..... zł

POŁA JASNE WYPEŁNIA PODATNIK, POŁA CIEMNE WYPEŁNIA ORGAN PODATKOWY. WYPEŁNIĆ NA MASZYNIE, KOMPUTEROWO LUB RĘCZNIE, DUŻYMI, DRUKOWANYMI LITERAMI, CZARNYM LUB NIEBIESKIM KOŁOREM.

<b>E. DANE IDENTYFIKACYJNE WSPÓŁWŁAŚCICIELI, WSPÓŁPOSIADACZY SAMOISTNYCH, WSPÓŁUŻYTKOWNIKÓW WIECZYSTYCH, WSPÓŁPOSIADACZY</b>		
* dotyczy podatnika niebędącego osobą fizyczną ** dotyczy podatnika będącego osobą fizyczną ***dotyczy podatnika będącego przedsiębiorcą		
1.	137. Nazwa pełna */ Nazwisko i imię **	138. Imię ojca, imię matki **
	139. Adres siedziby */ Adres zamieszkania **	140. NIP
		141. PESEL **
	142. Adres do korespondencji	143. PKD***
144. REGON***		
2.	145. Nazwa pełna */ Nazwisko i imię **	146. Imię ojca, imię matki **
	147. Adres siedziby */ Adres zamieszkania **	148. NIP
		149. PESEL **
	150. Adres do korespondencji	151. PKD***
152. REGON***		
3.	153. Nazwa pełna */ Nazwisko i imię **	154. Imię ojca, imię matki **
	155. Adres siedziby */ Adres zamieszkania **	156. NIP
		157. PESEL **
	158. Adres do korespondencji	159. PKD***
160. REGON***		

<b>F. OŚWIADCZENIE PODATNIKA / OSÓB UPRAWNIONYCH DO REPREZENTOWANIA PODATNIKA</b>	
Oświadczam, że są mi znane przepisy Kodeksu karnego skarbowego o odpowiedzialności za podanie danych niezgodnych z rzeczywistością	
161. Imię i nazwisko podpis i pieczęćka <sup>5)</sup>	162. Imię i nazwisko podpis i pieczęćka <sup>5)</sup>

<b>G. DANE IDENTYFIKACYJNE OSOBY SPORZĄDZAJĄCEJ DEKLARACJĘ</b>	
163. Imię i nazwisko podpis i pieczęćka <sup>5)</sup>	164. Telefon
	165. Data wypełnienia deklaracji (dzień - miesiąc - rok)

<b>H. ADNOTACJE ORGANU PODATKOWEGO</b>
Uwagi organu podatkowego

POLA JASNE WYPEŁNIA PODATNIK, POLA CIEMNE WYPEŁNIA ORGAN PODATKOWY. WYPEŁNIĆ NA MASZYNIE, KOMPUTEROWO LUB RĘCZNIE, DUŻYMI, DRUKOWANYMI LITERAMI, CZARNYM LUB NIEBIESKIM KOLOREM.

#### POUCZENIE

Deklaracja ta stanowi podstawę do wystawienia tytułu wykonawczego zgodnie z art. 3a ustawy z dnia 17 czerwca 1966 roku o postępowaniu egzekucyjnym w administracji (Dz. U. z 2005 roku Nr 229, poz. 1954 z późn.zm.) w przypadku niewykonania bądź częściowego niewykonania zobowiązania podatkowego wynikającego z niniejszej deklaracji.

#### OBJAŚNIENIA

1. Jeżeli występuje więcej niż jeden przedmiot opodatkowania w poz. 22, 23, 24, 25, 26, 27, 79, 80, 81, 82, 83, 84, 85 należy wpisać „WEDŁUG ZAŁĄCZNIKA” i dołączyć załącznik, w którym zostaną wykazane poszczególne dane. Jednocześnie w poz. 2 należy podać liczbę załączników.
2. Za powierzchnię użytkową budynku lub jego części uważa się powierzchnię mierzoną po wewnętrznej długości ścian na wszystkich kondygnacjach, z wyjątkiem powierzchni klatek schodowych oraz szybów dźwigowych; za kondygnację uważa się również garaże podziemne, piwnice, sutereny i poddasza użytkowe.
3. Zgodnie z art. 336 ustawy z dnia 23 kwietnia 1964 roku Kodeks cywilny (Dz.U. Nr 16, poz. 93 z późn. zm.) posiadaczem rzeczy jest ten, kto nią faktycznie włada jak właściciel (posiadacz samoistny), jak i ten, kto nią faktycznie włada jako użytkownik, zastawnik, najemca, dzierżawca lub mający inne prawo, z którym łączy się określone władztwo nad cudzą rzeczą (posiadacz zależny). (art. 336 ustawy z dnia 23 kwietnia 1964 roku Kodeks cywilny - Dz.U. Nr 16, poz. 93 z późn. zm.).
4. Podstawę opodatkowania zaokrąglić do pełnych złotych.
5. W przypadku składania deklaracji w formie elektronicznej opatrzonej bezpiecznym podpisem elektronicznym nie wypełnia się.

POŁA JASNE WYPEŁNIA PODATNIK, POŁA CIEMNE WYPEŁNIA ORGAN PODATKOWY. WYPEŁNIĆ NA MASZYNE, KOMPUTEROWO LUB RĘCZNIE, DUŻYMI, DRUKOWANYMI LITERAMI, CZARNYM LUB NIEBIESKIM KOLOREM.

Załącznik nr 2  
do uchwały Nr LXVII/2075/2009  
Rady m.st. Warszawy  
z dnia 26 listopada 2009 r.

.....  
(pieczęć nagłówkowa podatnika)3)

1. Numer Identyfikacji Podatkowej

DN-10/A

**ZAŁĄCZNIK DO DEKLARACJI NA PODATEK OD NIERUCHOMOŚCI**

na rok .....

2.  
Zał nr \_\_\_\_\_

Formularz może być składany tylko jako załącznik do formularza DN-10. Przed wypełnieniem zapoznać się z objaśnieniami

**A. DANE PODATNIKA**

\* dotyczy podatnika niebędącego osobą fizyczną  
\*\*\* dotyczy podatnika będącego przedsiębiorcą

\*\* dotyczy podatnika będącego osobą fizyczną

**A.1. DANE IDENTYFIKACYJNE PODATNIKA**

3. Rodzaj składającego deklarację (zaznaczyć właściwy kwadrat):

1. osoba fizyczna  2. osoba prawna  
 3. jednostka organizacyjna nie mająca osobowości prawnej  
 4. spółka nie mająca osobowości prawnej

4. Rodzaj własności, posiadania (zaznaczyć właściwy kwadrat):

1. właściciel  2. współwłaściciel  3. posiadacz samoistny  
 4. współposiadacz samoistny  5. użytkownik wieczysty  
 6. współużytkownik wieczysty  7. posiadacz  8. współposiadacz

5. Nazwa pełna \*/ Nazwisko i imię \*\*

6. Nazwa skrócona \*/ Imię ojca, imię matki \*\*

7. Identyfikator REGON \*

8. Numer PESEL \*\*

9. Symbol PKD \*\*\*

**A.2. ADRES PODATNIKA**

adres siedziby \* / adres zamieszkania \*\*

10. Kraj	11. Województwo	12. Powiat	
13. Gmina	14. Ulica	15. Nr domu	16. Nr lokalu
17. Miejscowość	18. Kod pocztowy	19. Poczta	

**B. PRZEDMIOT OPODATKOWANIA**

**B.1. DANE DOTYCZĄCE PRZEDMIOTU OPODATKOWANIA**

20. Rodzaj przedmiotu opodatkowania (zaznaczyć właściwy kwadrat):

1. podlegający opodatkowaniu  2. zwolniony <sup>1)</sup>

21. Podstawa prawna zwolnienia z podatku (wypełnić w przypadku zaznaczenia kwadratu 2 w poz. 20)

22. Miejsce (adres) położenia przedmiotu opodatkowania  
\*(adres- ulica, nr, lokla)

23. Dzielnica m.st. Warszawy

24. Numer działki; obręb

25. Numer księgi wieczystej lub zbioru dokumentów

26. Data powstania obowiązku podatkowego

27. Data dokonania zmian

DN-10/A

1/3

POŁA JASNE WYPEŁNIA PODATNIK, POŁA CIEMNE WYPEŁNIA ORGAN PODATKOWY. WYPEŁNIĆ NA MASZYNIE, KOMPUTEROWO LUB RĘCZNIE, DUŻYMI, DRUKOWANYMI LITERAMI, CZARNYM LUB NIEBIESKIM KOLOREM.

Wyszczególnienie		Podstawa opodatkowania	Stawka podatku	Kwota podatku
<b>B.1.1. GRUNTY</b>				
1. związane z prowadzeniem działalności gospodarczej, bez względu na sposób zakwalifikowania w ewidencji gruntów i budynków – w zakresie handlu lub usług o powierzchni powyżej 2.000 m <sup>2</sup>		28. Powierzchnia ..... m <sup>2</sup>	29. ..... zł od 1 m <sup>2</sup> powierzchni	30. ..... zł
2. związane z prowadzeniem działalności gospodarczej, bez względu na sposób zakwalifikowania w ewidencji gruntów i budynków		31. Powierzchnia ..... m <sup>2</sup>	32. ..... zł od 1 m <sup>2</sup> powierzchni	33. ..... zł
3. pod jeziorami, zajęte na zbiorniki wodne retencyjne lub elektrownie wodne		34. Powierzchnia ..... ha	35. ..... zł od 1 ha powierzchni	36. ..... zł
4. pozostałe, w tym zajęte na prowadzenie nieodpłatnej / odpłatnej * statutowej działalności pożytku publicznego przez organizacje pożytku publicznego  * niepotrzebne skreślić		37. Powierzchnia ..... m <sup>2</sup>	38. ..... zł od 1 m <sup>2</sup> powierzchni	39. ..... zł
<b>B.1.2. BUDYNKI LUB ICH CZĘŚCI</b>				
1. mieszkalne	50% powierzchni użytkowej pomieszczeń o wysokości od 1.40m do 2.20m	40. .....m <sup>2</sup>	41. ..... zł od 1 m <sup>2</sup> powierzchni użytkowej	42. ..... zł (poz.44 pomnożyć przez poz.41)
	powierzchnia użytkowa pomieszczeń o wysokości powyżej 2.20m	43. .....m <sup>2</sup>		
	<b>RAZEM</b>	44. .....m <sup>2</sup>		
2. związane z prowadzeniem działalności gospodarczej oraz budynki mieszkalne lub ich części, zajęte na prowadzenie działalności gospodarczej w zakresie handlu lub usług, o powierzchni użytkowej powyżej 1.000m <sup>2</sup>	50% powierzchni użytkowej pomieszczeń o wysokości od 1.40m do 2.20m	45. .....m <sup>2</sup>	46. ..... zł od 1 m <sup>2</sup> powierzchni użytkowej	47. ..... zł (poz.49 pomnożyć przez poz.46)
	powierzchnia użytkowa pomieszczeń o wysokości powyżej 2.20m	48. .....m <sup>2</sup>		
	<b>RAZEM</b>	49. .....m <sup>2</sup>		
3. związane z prowadzeniem działalności gospodarczej oraz budynki mieszkalne lub ich części, zajęte na prowadzenie działalności gospodarczej	50% powierzchni użytkowej pomieszczeń o wysokości od 1.40m do 2.20m	50. .....m <sup>2</sup>	51. ..... zł od 1 m <sup>2</sup> powierzchni użytkowej	52. ..... zł (poz.54 pomnożyć przez poz.51)
	powierzchnia użytkowa pomieszczeń o wysokości powyżej 2.20m	53. .....m <sup>2</sup>		
	<b>RAZEM</b>	54. .....m <sup>2</sup>		
4. zajęte na prowadzenie działalności gospodarczej w zakresie obrotu kwalifikowanym materiałem siewnym	50% powierzchni użytkowej pomieszczeń o wysokości od 1.40m do 2.20m	55. .....m <sup>2</sup>	56. ..... zł od 1 m <sup>2</sup> powierzchni użytkowej	57. ..... zł (poz.59 pomnożyć przez poz.56)
	powierzchnia użytkowa pomieszczeń o wysokości powyżej 2.20m	58. .....m <sup>2</sup>		
	<b>RAZEM</b>	59. .....m <sup>2</sup>		
5. zajęte na prowadzenie działalności gospodarczej w zakresie udzielania świadczeń zdrowotnych o powierzchni użytkowej do 2.000m <sup>2</sup>	50% powierzchni użytkowej pomieszczeń o wysokości od 1.40m do 2.20m	60. .....m <sup>2</sup>	61. ..... zł od 1 m <sup>2</sup> powierzchni użytkowej	62. ..... zł (poz.64 pomnożyć przez poz.61)
	powierzchnia użytkowa pomieszczeń o wysokości powyżej 2.20m	63. .....m <sup>2</sup>		
	<b>RAZEM</b>	64. .....m <sup>2</sup>		

POLA JASNE WYPEŁNIA PODATNIK, POLA CIEMNE WYPEŁNIA ORGAN PODATKOWY. WYPEŁNIĆ NA MASZYNIE, KOMPUTEROWO LUB RĘCZNIE, DUŻYMI, DRUKOWANYMI LITERAMI, CZARNYM LUB NIEBIESKIM KOŁOREM.

6. zajęte na prowadzenie działalności gospodarczej w zakresie udzielania świadczeń zdrowotnych o powierzchni użytkowej powyżej 2.000m <sup>2</sup>	50% powierzchni użytkowej pomieszczeń o wysokości od 1.40m do 2.20m	65. ....m <sup>2</sup>	66. .... zł od 1 m <sup>2</sup> powierzchni użytkowej	67. .... zł (poz.69 pomnożyć przez poz.66)
	powierzchnia użytkowa pomieszczeń o wysokości powyżej 2.20m	68. ....m <sup>2</sup>		
	<b>RAZEM</b>	69. ....m <sup>2</sup>		
7. pozostałe, w tym zajęte na prowadzenie nieodpłatnej / odpłatnej * statutowej działalności pożytku publicznego przez organizacje pożytku publicznego	50% powierzchni użytkowej pomieszczeń o wysokości od 1.40m do 2.20m	70. ....m <sup>2</sup>	71. .... zł od 1 m <sup>2</sup> powierzchni użytkowej	72. .... zł (poz.74 pomnożyć przez poz.71)
	powierzchnia użytkowa pomieszczeń o wysokości powyżej 2.20m	73. ....m <sup>2</sup>		
	<b>RAZEM</b>	74. ....m <sup>2</sup>		
* niepotrzebne skreślić				
<b>B.1.3. BUDOWLE</b>				
budowle	wartość określona na podstawie art.4 ust.1 pkt 3 i ust.3-7 ustawy o podatkach i opłatach lokalnych <sup>1)</sup>	75. ....zł	76. 2% wartości budowli	77. .... zł
<b>RAZEM PODATEK</b> (suma poz. 30,33,36,39,42,47,52,57,62,67,72,77)				78. .... zł

**C. DANE IDENTYFIKACYJNE WSPÓŁWŁAŚCICIELI, WSPÓŁPOSIADACZY SAMOISTNYCH, WSPÓŁUŻYTKOWNIKÓW WIECZYSTYCH, WSPÓŁPOSIADACZY**

\* dotyczy podatnika niebędącego osobą fizyczną  
\*\* dotyczy podatnika będącego osobą fizyczną  
\*\*\* dotyczy podatnika będącego przedsiębiorcą

1.	79. Nazwa pełna */ Nazwisko i imię **	80. Imię ojca, imię matki **
	81. Adres siedziby */ Adres zamieszkania **	82. NIP
	84. Adres do korespondencji	83. PESEL **
2.	87. Nazwa pełna */ Nazwisko i imię **	85. PKD***
	89. Adres siedziby */ Adres zamieszkania **	86. REGON***
	92. Adres do korespondencji	88. Imię ojca, imię matki **
3.	95. Nazwa pełna */ Nazwisko i imię **	90. NIP
	97. Adres siedziby */ Adres zamieszkania **	91. PESEL **
	100. Adres do korespondencji	93. PKD***
		94. REGON***
		96. Imię ojca, imię matki **
		98. NIP
		99. PESEL **
		101. PKD***
		102. REGON***

**D. ADNOTACJE ORGANU PODATKOWEGO**

Uwagi organu podatkowego

**OBJAŚNIENIA**

1. W przypadku zwolnienia z podatku wypełnić pozycję 21.
2. Podstawę opodatkowania zaokrąglić do pełnych złotych.
3. W przypadku składania deklaracji w formie elektronicznej opatrzonej bezpiecznym podpisem elektronicznym nie wypełnia się.

POLA JASNE WYPEŁNIA PODATNIK, POLA CIEMNE WYPEŁNIA ORGAN PODATKOWY. WYPEŁNIĆ NA MASZYNIE, KOMPUTEROWO LUB RĘCZNIE, DUŻYMI, DRUKOWANYMI LITERAMI, CZARNYM LUB NIEBIESKIM KOLOREM.

**Załącznik nr 3  
do uchwały Nr LXVII/2075/2009  
Rady m.st. Warszawy  
z dnia 26 listopada 2009 r.**

2. Liczba załączników <sup>1)</sup>

1. Numer Identyfikacji Podatkowej

**IN-10**

**INFORMACJA O NIERUCHOMOŚCIACH  
I OBIEKTACH BUDOWLANYCH**

<b>Przed wypełnieniem zapoznać się z objaśnieniami</b>				
Podstawa prawna:	1. Ustawa z dnia 12 stycznia 1991 roku o podatkach i opłatach lokalnych (Dz. U. z 2006 roku Nr 121, poz. 84 z późn. zm.) 2. Uchwała Nr Rady m. st. Warszawy z dnia roku w sprawie określenia wysokości stawek podatku od nieruchomości na rok (Dz.Urz.Woj.Mazow. Nr poz. z dnia roku)			
Termin podatkowego składania:	14 dni od zaistnienia okoliczności mających wpływ na powstanie, bądź wygaśnięcie obowiązku lub zaistnienia zdarzeń mających wpływ na wysokość podatku			
Miejsce składania:	1. Urząd m.st. Warszawy dla Dzielnicy właściwej ze względu na miejsce położenia nieruchomości. 2. W przypadku posiadania nieruchomości na terenie kilku dzielnic m.st. Warszawy informację należy złożyć w Urzędzie m.st. Warszawy, ul. Kredytowa 3, 00-056 Warszawa.			
Składający:	Formularz przeznaczony jest dla osób fizycznych będących właścicielami nieruchomości lub obiektów budowlanych, posiadaczami samoistnymi nieruchomości lub obiektów budowlanych, użytkownikami wieczystymi gruntów, posiadaczami nieruchomości lub ich części albo obiektów budowlanych lub ich części, stanowiących własność Skarbu Państwa lub jednostki samorządu terytorialnego.			
<b>A. MIEJSCE I CEL SKŁADANIA INFORMACJI</b>				
3. Urząd m.st. Warszawy .....		4. Cel złożenia informacji (zaznaczyć właściwy kwadrat): <input type="checkbox"/> 1. informacja składana po raz pierwszy <input type="checkbox"/> 2. korekta informacji		
<b>B. DANE PODATNIKA</b> * dotyczy podatnika będącego przedsiębiorcą				
<b>B.1. DANE IDENTYFIKACYJNE PODATNIKA</b>				
5. Rodzaj własności, posiadania (zaznaczyć właściwy kwadrat): <input type="checkbox"/> 1. właściciel <input type="checkbox"/> 2. współwłaściciel <input type="checkbox"/> 3. posiadacz samoistny <input type="checkbox"/> 4. współposiadacz samoistny <input type="checkbox"/> 5. użytkownik wieczysty <input type="checkbox"/> 6. współużytkownik wieczysty <input type="checkbox"/> 7. posiadacz <input type="checkbox"/> 8. współposiadacz				
6. Nazwisko i imię				
7. Imię ojca, imię matki				
8. Identyfikator REGON *		9. Numer PESEL	10. Symbol PKD *	
<b>B.2. ADRES PODATNIKA (adres zamieszkania)</b>				
11. Kraj		12. Województwo	13. Powiat	
14. Gmina		15. Ulica	16. Nr domu	17. Nr lokalu
18. Miejscowość		19. Kod pocztowy	20. Poczta	

**IN-10**

1/5



POLA JASNE WYPEŁNIA PODATNIK, POLA CIEMNE WYPEŁNIA ORGAN PODATKOWY. WYPEŁNIĆ NA MASZYNIE, KOMPUTEROWO LUB RĘCZNIE, DUŻYMI, DRUKOWANYMI LITERAMI, CZARNYM LUB NIEBIESKIM KOLOREM.

C. DANE DOTYCZĄCE PRZEDMIOTÓW OPODATKOWANIA (z wyjątkiem zwolnionych)		
21. Miejsce (adres) położenia przedmiotu opodatkowania <sup>1)</sup> *(adres – ulica, nr, lokal)		22. Dzielnica m.st. Warszawy <sup>1)</sup>
23. Numer działki <sup>1)</sup> ; obręb <sup>1)</sup>		
24. Numer księgi wieczystej lub zbioru dokumentów <sup>1)</sup>		
25. Data powstania obowiązku podatkowego <sup>1)</sup>		26. Data dokonania zmian <sup>1)</sup>
Wyszczególnienie		Podstawa opodatkowania
<b>C.1. GRUNTY</b>		
1. związane z prowadzeniem działalności gospodarczej, bez względu na sposób zakwalifikowania w ewidencji gruntów i budynków – w zakresie handlu lub usług o powierzchni powyżej 2.000 m <sup>2</sup>		27. Powierzchnia ..... m <sup>2</sup>
2. związane z prowadzeniem działalności gospodarczej, bez względu na sposób zakwalifikowania w ewidencji gruntów i budynków		28. Powierzchnia ..... m <sup>2</sup>
3. pod jeziorami, zajęte na zbiorniki wodne retencyjne lub elektrownie wodne		29. Powierzchnia ..... ha
4. pozostałe, w tym zajęte na prowadzenie odpłatnej statutowej działalności pożytku publicznego przez organizacje pożytku publicznego		30. Powierzchnia ..... m <sup>2</sup>
<b>C.2. BUDYNKI LUB ICH CZĘŚCI</b>		
1. mieszkalne	50% powierzchni użytkowej pomieszczeń o wysokości od 1.40m do 2.20m	31. ....m <sup>2</sup>
	powierzchnia użytkowa pomieszczeń o wysokości powyżej 2.20m	32. ....m <sup>2</sup>
	<b>RAZEM</b>	33. ....m <sup>2</sup>
2. związane z prowadzeniem działalności gospodarczej oraz budynki mieszkalne lub ich części, zajęte na prowadzenie działalności gospodarczej w zakresie handlu lub usług, o powierzchni użytkowej powyżej 1.000m <sup>2</sup>	50% powierzchni użytkowej pomieszczeń o wysokości od 1.40m do 2.20m	34. ....m <sup>2</sup>
	powierzchnia użytkowa pomieszczeń o wysokości powyżej 2.20m	35. ....m <sup>2</sup>
	<b>RAZEM</b>	36. ....m <sup>2</sup>
3. związane z prowadzeniem działalności gospodarczej oraz budynki mieszkalne lub ich części, zajęte na prowadzenie działalności gospodarczej	50% powierzchni użytkowej pomieszczeń o wysokości od 1.40m do 2.20m	37. ....m <sup>2</sup>
	powierzchnia użytkowa pomieszczeń o wysokości powyżej 2.20m	38. ....m <sup>2</sup>
	<b>RAZEM</b>	39. ....m <sup>2</sup>
4. zajęte na prowadzenie działalności gospodarczej w zakresie obrotu kwalifikowanym materiałem siewnym	50% powierzchni użytkowej pomieszczeń o wysokości od 1.40m do 2.20m	40. ....m <sup>2</sup>
	powierzchnia użytkowa pomieszczeń o wysokości powyżej 2.20m	41. ....m <sup>2</sup>
	<b>RAZEM</b>	42. ....m <sup>2</sup>

POLA JASNE WYPEŁNIA PODATNIK, POLA CIEMNE WYPEŁNIA ORGAN PODATKOWY. WYPEŁNIĆ NA MASZYNIE, KOMPUTEROWO LUB RĘCZNIE, DUŻYMI, DRUKOWANYMI LITERAMI, CZARNYM LUB NIEBIESKIM KOLOREM.

5. zajęte na prowadzenie działalności gospodarczej w zakresie udzielania świadczeń zdrowotnych o powierzchni użytkowej do 2.000m <sup>2</sup>	50% powierzchni użytkowej pomieszczeń o wysokości od 1.40m do 2.20m	43. ....m <sup>2</sup>
	powierzchnia użytkowa pomieszczeń o wysokości powyżej 2.20m	44. ....m <sup>2</sup>
	<b>RAZEM</b>	45. ....m <sup>2</sup>
6. zajęte na prowadzenie działalności gospodarczej w zakresie udzielania świadczeń zdrowotnych o powierzchni użytkowej powyżej 2.000m <sup>2</sup>	50% powierzchni użytkowej pomieszczeń o wysokości od 1.40m do 2.20m	46. ....m <sup>2</sup>
	powierzchnia użytkowa pomieszczeń o wysokości powyżej 2.20m	47. ....m <sup>2</sup>
	<b>RAZEM</b>	48. ....m <sup>2</sup>
7. pozostałe, w tym zajęte na prowadzenie odpłatnej statutowej działalności pożytku publicznego przez organizacje pożytku publicznego	50% powierzchni użytkowej pomieszczeń o wysokości od 1.40m do 2.20m	49. ....m <sup>2</sup>
	powierzchnia użytkowa pomieszczeń o wysokości powyżej 2.20m	50. ....m <sup>2</sup>
	<b>RAZEM</b>	51. ....m <sup>2</sup>
<b>C.1.3. BUDOWLE</b>		
1. budowle	wartość określona na podstawie art.4 ust.1 pkt 3 i ust.3-7 ustawy o podatkach i opłatach lokalnych <sup>4)</sup>	52. ....zł
<b>D. DANE DOTYCZĄCE ZWOLNIONYCH PRZEDMIOTÓW OPODATKOWANIA</b>		
53. Podstawa prawna zwolnienia <sup>1)</sup>		
54. Miejsce (adres) położenia przedmiotu opodatkowania <sup>1)</sup> *(adres - ulica, nr, lokal)		55. Dzielnica m.st. Warszawy <sup>1)</sup>
56. Numer działki <sup>1)</sup> ; obręb <sup>1)</sup>		
57. Numer księgi wieczystej lub zbioru dokumentów <sup>1)</sup>		
58. Data powstania obowiązku podatkowego <sup>1)</sup>		59. Data dokonania zmian <sup>1)</sup>
Wyszczególnienie		Podstawa opodatkowania
<b>D.1. GRUNTY</b>		
1. związane z prowadzeniem działalności gospodarczej, bez względu na sposób zakwalifikowania w ewidencji gruntów i budynków – w zakresie handlu lub usług o powierzchni powyżej 2.000 m <sup>2</sup>	60. Powierzchnia	..... m <sup>2</sup>
2. związane z prowadzeniem działalności gospodarczej, bez względu na sposób zakwalifikowania w ewidencji gruntów i budynków	61. Powierzchnia	..... m <sup>2</sup>
3. pod jeziorami, zajęte na zbiorniki wodne retencyjne lub elektrownie wodne	62. Powierzchnia	..... ha
4. pozostałe, w tym zajęte na prowadzenie odpłatnej statutowej działalności pożytku publicznego przez organizacje pożytku publicznego	63. Powierzchnia	..... m <sup>2</sup>

POŁA JASNE WYPEŁNIA PODATNIK, POŁA CIEMNE WYPEŁNIA ORGAN PODATKOWY. WYPEŁNIĆ NA MASZYNIE, KOMPUTEROWO LUB RĘCZNIE, DUŻYMI, DRUKOWANYMI LITERAMI, CZARNYM LUB NIEBIESKIM KOŁOREM.

<b>D.2. BUDYNKI LUB ICH CZĘŚCI</b>		
1. mieszkalne	50% powierzchni użytkowej pomieszczeń o wysokości od 1.40m do 2.20m	64. ....m <sup>2</sup>
	powierzchnia użytkowa pomieszczeń o wysokości powyżej 2.20m	65. ....m <sup>2</sup>
	<b>RAZEM</b>	66. ....m <sup>2</sup>
2. związane z prowadzeniem działalności gospodarczej oraz budynki mieszkalne lub ich części, zajęte na prowadzenie działalności gospodarczej w zakresie handlu lub usług, o powierzchni użytkowej powyżej 1.000m <sup>2</sup>	50% powierzchni użytkowej pomieszczeń o wysokości od 1.40m do 2.20m	67. ....m <sup>2</sup>
	powierzchnia użytkowa pomieszczeń o wysokości powyżej 2.20m	68. ....m <sup>2</sup>
	<b>RAZEM</b>	69. ....m <sup>2</sup>
3. związane z prowadzeniem działalności gospodarczej oraz budynki mieszkalne lub ich części, zajęte na prowadzenie działalności gospodarczej	50% powierzchni użytkowej pomieszczeń o wysokości od 1.40m do 2.20m	70. ....m <sup>2</sup>
	powierzchnia użytkowa pomieszczeń o wysokości powyżej 2.20m	71. ....m <sup>2</sup>
	<b>RAZEM</b>	72. ....m <sup>2</sup>
4. zajęte na prowadzenie działalności gospodarczej w zakresie obrotu kwalifikowanym materiałem siewnym	50% powierzchni użytkowej pomieszczeń o wysokości od 1.40m do 2.20m	73. ....m <sup>2</sup>
	powierzchnia użytkowa pomieszczeń o wysokości powyżej 2.20m	74. ....m <sup>2</sup>
	<b>RAZEM</b>	75. ....m <sup>2</sup>
5. zajęte na prowadzenie działalności gospodarczej w zakresie udzielania świadczeń zdrowotnych o powierzchni użytkowej do 2.000m <sup>2</sup>	50% powierzchni użytkowej pomieszczeń o wysokości od 1.40m do 2.20m	76. ....m <sup>2</sup>
	powierzchnia użytkowa pomieszczeń o wysokości powyżej 2.20m	77. ....m <sup>2</sup>
	<b>RAZEM</b>	78. ....m <sup>2</sup>
6. zajęte na prowadzenie działalności gospodarczej w zakresie udzielania świadczeń zdrowotnych o powierzchni użytkowej powyżej 2.000m <sup>2</sup>	50% powierzchni użytkowej pomieszczeń o wysokości od 1.40m do 2.20m	79. ....m <sup>2</sup>
	powierzchnia użytkowa pomieszczeń o wysokości powyżej 2.20m	80. ....m <sup>2</sup>
	<b>RAZEM</b>	81. ....m <sup>2</sup>
7. pozostałe, w tym zajęte na prowadzenie odpłatnej statutowej działalności pożytku publicznego przez organizacje pożytku publicznego	50% powierzchni użytkowej pomieszczeń o wysokości od 1.40m do 2.20m	82. ....m <sup>2</sup>
	powierzchnia użytkowa pomieszczeń o wysokości powyżej 2.20m	83. ....m <sup>2</sup>
	<b>RAZEM</b>	84. ....m <sup>2</sup>
<b>D.1.3. BUDOWLE</b>		
1. budowle	wartość określona na podstawie art. 4 ust.1 pkt 3 i ust.3-7 <sup>4)</sup> ustawy o podatkach i opłatach lokalnych	85. ....zł

POLA JASNE WYPEŁNIA PODATNIK, POLA CIEMNE WYPEŁNIA ORGAN PODATKOWY. WYPEŁNIĆ NA MASZYNE, KOMPUTEROWO LUB RĘCZNIE, DUŻYMI, DRUKOWANYMI LITERAMI, CZARNYM LUB NIEBIESKIM KOLOREM.

<b>E. DANE IDENTYFIKACYJNE WSPÓŁWŁAŚCICIELI, WSPÓŁPOSIADACZY SAMOISTNYCH, WSPÓŁUŻYTKOWNIKÓW WIECZYSTYCH, WSPÓŁPOSIADACZY</b>		
* dotyczy podatnika będącego osobą fizyczną      ** dotyczy podatnika będącego przedsiębiorcą		
1.	86. Nazwisko i imię	87. Imię ojca, imię matki *
	88. Adres zamieszkania	89. NIP
		90. PESEL *
	91. Adres do korespondencji	92. PKD**
	93. REGON**	
2.	94. Nazwisko i imię	95. Imię ojca, imię matki *
	96. Adres zamieszkania	97. NIP
		98. PESEL **
	99. Adres do korespondencji	100. PKD**
	101. REGON**	
3.	102. Nazwisko i imię	103. Imię ojca, imię matki *
	104. Adres zamieszkania	105. NIP
		106. PESEL *
	107. Adres do korespondencji	108. PKD**
	109. REGON**	
<b>F. OŚWIADCZENIE OSOBY SKŁADAJĄCEJ INFORMACJĘ</b>		
O wszelkich zmianach mających wpływ na wysokość zobowiązań podatkowego (powierzchnia, sposób użytkowania) zawiadomię tutaj organ podatkowy w terminie 14 dni od zaistnienia zmian. Zeznanie sporządzone jest zgodnie z moją wiedzą. Oświadczam, że są mi znane przepisy Kodeksu karnego skarbowego o odpowiedzialności za podanie danych niezgodnych z rzeczywistością.		
110. Imię i nazwisko	111. Telefon	
112. Data wypełnienia informacji (dzień - miesiąc - rok)	113. Podpis <sup>5)</sup>	
<b>G. ADRES DO KORESPONDENCJI</b>		
114. Adres do prowadzenia korespondencji z podatnikiem		
<b>H. ADNOTACJE ORGANU PODATKOWEGO</b>		
Uwagi organu podatkowego		
Imię i nazwisko przyjmującego informację	Data i podpis	

**OBJAŚNIENIA**

- Jeżeli występuje więcej niż jeden przedmiot opodatkowania w poz. 21, 22, 23, 24, 25, 26, 53, 54, 55, 56, 57, 58, 59 należy wpisać „WEDŁUG ZAŁĄCZNIKA” i dołączyć załącznik, w którym zostaną wykazane poszczególne dane. Jednocześnie w poz. 2 należy podać liczbę załączników.
- Za powierzchnię użytkową budynku lub jego części uważa się powierzchnię mierzoną po wewnętrznej długości ścian na wszystkich kondygnacjach, z wyjątkiem powierzchni klatek schodowych oraz sztywów dźwigowych; za kondygnację uważa się również garaże podziemne, piwnice, sutereny i poddasza użytkowe.
- Zgodnie z art. 336 ustawy z dnia 23 kwietnia 1964 roku Kodeks cywilny (Dz.U. Nr 16, poz. 93 z późn. zm.) posiadaczem rzeczy jest ten, kto nią faktycznie włada jak właściciel (posiadacz samoistny), jak i ten, kto nią faktycznie włada jako użytkownik, zastawnik, najemca, dzierżawca lub mający inne prawo, z którym łączy się określone władztwo nad cudzą rzeczą (posiadacz zależny). (art. 336 ustawy z dnia 23 kwietnia 1964 roku Kodeks cywilny - Dz.U. Nr 16, poz. 93 z późn. zm.).
- Podstawę opodatkowania zaokrąglić do pełnych złotych.
- W przypadku składania informacji w formie elektronicznej opatrzonej bezpiecznym podpisem elektronicznym nie wypełnia się.

POŁA JASNE WYPEŁNIA PODATNIK, POŁA CIEMNE WYPEŁNIA ORGAN PODATKOWY. WYPEŁNIĆ NA MASZYNIE, KOMPUTEROWO LUB RĘCZNIE, DUŻYMI, DRUKOWANYMI LITERAMI, CZARNYM LUB NIEBIESKIM KOŁOREM.

1. Numer Identyfikacji Podatkowej
-----------------------------------

Załącznik nr 4  
do uchwały Nr LXVII/2075/2009  
Rady m.st. Warszawy  
z dnia 26 listopada 2009 r.

IN-10/A

**ZAŁĄCZNIK DO INFORMACJI  
O NIERUCHOMOŚCIACH I OBIEKTACH BUDOWLANYCH**

2. Zał nr _____
--------------------

Formularz może być składany tylko jako załącznik do formularza IN-10.				Przed wypełnieniem zapoznać się z objaśnieniami	
<b>A. DANE PODATNIKA</b> * dotyczy podatnika będącego przedsiębiorcą					
<b>A.1. DANE IDENTYFIKACYJNE PODATNIKA</b>					
3. Rodzaj własności, posiadania (zaznaczyć właściwy kwadrat): <input type="checkbox"/> 1. właściciel <input type="checkbox"/> 2. współwłaściciel <input type="checkbox"/> 3. posiadacz samoistny <input type="checkbox"/> 4. współposiadacz samoistny <input type="checkbox"/> 5. użytkownik wieczysty <input type="checkbox"/> 6. współużytkownik wieczysty <input type="checkbox"/> 7. posiadacz <input type="checkbox"/> 8. współposiadacz					
4. Nazwisko i imię					
5. Imię ojca, imię matki					
6. Identyfikator REGON *		7. Numer PESEL		8. Symbol PKD *	
<b>A.2. ADRES PODATNIKA (adres zamieszkania)</b>					
9. Kraj		10. Województwo		11. Powiat	
12. Gmina		13. Ulica		14. Nr domu	15. Nr lokalu
16. Miejscowość		17. Kod pocztowy		18. Poczta	
<b>B. PRZEDMIOT OPODATKOWANIA</b>					
<b>B.1. DANE DOTYCZĄCE PRZEDMIOTU OPODATKOWANIA</b>					
19. Rodzaj przedmiotu opodatkowania (zaznaczyć właściwy kwadrat): <input type="checkbox"/> 1. podlegający opodatkowaniu <input type="checkbox"/> 2. zwolniony <sup>1)</sup>					
20. Podstawa prawna zwolnienia z podatku (wypełnić w przypadku zaznaczenia kwadratu 2 w pcz. 19)					
21. Miejsce (adres) położenia przedmiotu opodatkowania *(adres – ulica, nr, lokal)				22. Dzielnica m.st. Warszawy	
23. Numer działki; obręb					
24. Numer księgi wieczystej lub zbioru dokumentów					
25. Data powstania obowiązku podatkowego				26. Data dokonania zmian	

POŁA JASNE WYPEŁNIA PODATNIK, POŁA CIEMNE WYPEŁNIA ORGAN PODATKOWY. WYPEŁNIĆ NA MASZYNI, KOMPUTEROWO LUB RĘCZNIE, DUŻYMI, DRUKOWANYMI LITERAMI, CZARNYM LUB NIEBIESKIM KOLEM.

Wyszczególnienie		Podstawa opodatkowania
<b>B.1.1. GRUNTY</b>		
1. związane z prowadzeniem działalności gospodarczej, bez względu na sposób zakwalifikowania w ewidencji gruntów i budynków – w zakresie handlu lub usług o powierzchni powyżej 2.000 m <sup>2</sup>		27. Powierzchnia ..... m <sup>2</sup>
2. związane z prowadzeniem działalności gospodarczej, bez względu na sposób zakwalifikowania w ewidencji gruntów i budynków		28. Powierzchnia ..... m <sup>2</sup>
3. pod jeziorami, zajęte na zbiorniki wodne retencyjne lub elektrownie wodne		29. Powierzchnia ..... ha
4. pozostałe, w tym zajęte na prowadzenie nieodpłatnej / odpłatnej * statutowej działalności pożytku publicznego przez organizacje pożytku publicznego		30. Powierzchnia ..... m <sup>2</sup>
* niepotrzebne skreślić		
<b>B.1.2. BUDYNKI LUB ICH CZĘŚCI</b>		
1. mieszkalne	50% powierzchni użytkowej pomieszczeń o wysokości od 1.40m do 2.20m	31. .....m <sup>2</sup>
	powierzchnia użytkowa pomieszczeń o wysokości powyżej 2.20m	32. .....m <sup>2</sup>
	<b>RAZEM</b>	33. .....m <sup>2</sup>
2. związane z prowadzeniem działalności gospodarczej oraz budynki mieszkalne lub ich części, zajęte na prowadzenie działalności gospodarczej w zakresie handlu lub usług, o powierzchni użytkowej powyżej 1.000m <sup>2</sup>	50% powierzchni użytkowej pomieszczeń o wysokości od 1.40m do 2.20m	34. .....m <sup>2</sup>
	powierzchnia użytkowa pomieszczeń o wysokości powyżej 2.20m	35. .....m <sup>2</sup>
	<b>RAZEM</b>	36. .....m <sup>2</sup>
3. związane z prowadzeniem działalności gospodarczej oraz budynki mieszkalne lub ich części, zajęte na prowadzenie działalności gospodarczej	50% powierzchni użytkowej pomieszczeń o wysokości od 1.40m do 2.20m	37. .....m <sup>2</sup>
	powierzchnia użytkowa pomieszczeń o wysokości powyżej 2.20m	38. .....m <sup>2</sup>
	<b>RAZEM</b>	39. .....m <sup>2</sup>
4. zajęte na prowadzenie działalności gospodarczej w zakresie obrotu kwalifikowanym materiałem siewnym	50% powierzchni użytkowej pomieszczeń o wysokości od 1.40m do 2.20m	40. .....m <sup>2</sup>
	powierzchnia użytkowa pomieszczeń o wysokości powyżej 2.20m	41. .....m <sup>2</sup>
	<b>RAZEM</b>	42. .....m <sup>2</sup>
5. zajęte na prowadzenie działalności gospodarczej w zakresie udzielania świadczeń zdrowotnych o powierzchni użytkowej do 2.000m <sup>2</sup>	50% powierzchni użytkowej pomieszczeń o wysokości od 1.40m do 2.20m	43. .....m <sup>2</sup>
	powierzchnia użytkowa pomieszczeń o wysokości powyżej 2.20m	44. .....m <sup>2</sup>
	<b>RAZEM</b>	45. .....m <sup>2</sup>

POŁA JASNE WYPELNI PODATNIK, POŁA CIEMNE WYPELNI ORGAN PODATKOWY. WYPELNIĆ NA MASZYNE, KOMPUTEROWO LUB RĘCZNIE, DUŻYMI, DRUKOWANYMI LITERAMI, CZARNYM LUB NIEBIESKIM KOLOREM.

6. zajęte na prowadzenie działalności gospodarczej w zakresie udzielania świadczeń zdrowotnych o powierzchni użytkowej powyżej 2.000m <sup>2</sup>	50% powierzchni użytkowej pomieszczeń o wysokości od 1.40m do 2.20m	46.	.....m <sup>2</sup>
	powierzchnia użytkowa pomieszczeń o wysokości powyżej 2.20m	47.	.....m <sup>2</sup>
	<b>RAZEM</b>	48.	.....m <sup>2</sup>
7. pozostałe, w tym zajęte na prowadzenie nieodpłatnej / odpłatnej * statutowej działalności pożytku publicznego przez organizacje pożytku publicznego	50% powierzchni użytkowej pomieszczeń o wysokości od 1.40m do 2.20m	49.	.....m <sup>2</sup>
	powierzchnia użytkowa pomieszczeń o wysokości powyżej 2.20m	50.	.....m <sup>2</sup>
	<b>RAZEM</b>	51.	.....m <sup>2</sup>
* niepotrzebne skreślić			
<b>B.1.3. BUDOWLE</b>			
budowie	wartość określona na podstawie art.4 ust.1 pkt 3 i ust.3-7 ustawy o podatkach i opłatach lokalnych <sup>2)</sup>	52.	.....zł

**C. DANE IDENTYFIKACYJNE WSPÓŁWŁAŚCICIELI, WSPÓŁPOSIADACZY SAMOISTNYCH, WSPÓŁUŻYTKOWNIKÓW WIECZYSTYCH, WSPÓŁPOSIADACZY**

\* dotyczy podatnika będącego osobą fizyczną

\*\* dotyczy podatnika będącego przedsiębiorcą

1.	53. Nazwisko i imię	54. Imię ojca, imię matki*
	55. Adres zamieszkania	56. NIP
	58. Adres do korespondencji	57. PESEL*
		59. PKD**
2.	61. Nazwisko i imię	60. REGON**
	63. Adres zamieszkania	62. Imię ojca, imię matki*
		64. NIP
	66. Adres do korespondencji	65. PESEL*
3.	69. Nazwisko i imię	67. PKD**
		68. REGON**
	71. Adres zamieszkania	70. Imię ojca, imię matki *
	74. Adres do korespondencji	72. NIP
		73. PESEL*
		75. PKD**
		76. REGON**

**D. ADNOTACJE ORGANU PODATKOWEGO**

Uwagi organu podatkowego

**OBJAŚNIENIA**

1. W przypadku zwolnienia z podatku wypełnić pozycję 20.
2. Podstawę opodatkowania zaokrąglić do pełnych złotych.

## 6124

### UCHWAŁA Nr LXVII/2076/2009

#### RADY MIASTA STOŁECZNEGO WARSZAWY

z dnia 26 listopada 2009 r.

#### **w sprawie ustalenia wzoru formularza deklaracji na podatek rolny na dany rok podatkowy oraz wzoru formularza informacji o gruntach.**

Na podstawie art. 18 ust. 2 pkt 8, art. 40 ust. 1, art. 41 i art. 42 ustawy z dnia 8 marca 1990r. o samorządzie gminnym (Dz.U. z 2001r. Nr 142, poz. 1591, z późn. zm.<sup>1)</sup>) oraz art. 6a ust. 5, ust. 8 pkt 1 i ust. 11 ustawy z dnia 15 listopada 1984r. o podatku rolnym (Dz.U. z 2006r. Nr 136, poz. 969, z późn. zm.<sup>2)</sup>) - uchwała się, co następuje:

§ 1. Określa się wzór formularza:

- 1) deklaracji na podatek rolny na dany rok podatkowy w brzmieniu określonym w załączniku nr 1 do uchwały;
- 2) informacji o gruntach w brzmieniu określonym w załączniku nr 2 do uchwały.

§ 2. Wykonanie uchwały powierza się Prezydentowi m.st. Warszawy.

§ 3. Traci moc uchwała nr XXI/355/2003 Rady m.st. Warszawy z dnia 27 listopada 2003r. w sprawie ustalenia wzoru formularza deklaracji na podatek rolny na dany rok podatkowy oraz wzoru

formularza informacji o gruntach (Dz. Urz. Woj. Maz. Nr 305, poz. 8119 oraz z 2005r. Nr 277, poz. 10338).

§ 4. Uchwała podlega ogłoszeniu w Dzienniku Urzędowym Województwa Mazowieckiego.

§ 5. Uchwała wchodzi w życie z dniem 1 stycznia 2010r.

<sup>1</sup> Zmiany tekstu jednolitego ustawy zostały ogłoszone w Dz.U. z 2002r. Nr 23, poz. 220, Nr 62, poz. 558, Nr 113, poz. 984, Nr 153, poz. 1271 i Nr 214, poz. 1806, z 2003r. Nr 80, poz. 717 i Nr 162, poz. 1568, z 2004r. Nr 102, poz. 1055 i Nr 116, poz. 1203, z 2005r. Nr 172, poz. 1441 i Nr 175, poz. 1457, z 2006r. Nr 17, poz. 128 i Nr 181, poz. 1337, z 2007r. Nr 48, poz. 327, Nr 138, poz. 974 i Nr 173, poz. 1218, z 2008r. Nr 180, poz. 1111 i Nr 223, poz. 1458, oraz z 2009r. Nr 52, poz. 420.

<sup>2</sup> Zmiany tekstu jednolitego ustawy zostały ogłoszone w Dz.U. z 2006r. Nr 220, poz. 1601, Nr 225, poz. 1635, Nr 249, poz. 1828, Nr 251, poz. 1847, Nr 245, poz. 1775 i Nr 249, poz. 1828 oraz z 2008r. Nr 93, poz. 585, Nr 116, poz. 730 i Nr 223, poz. 1463 oraz z 2009r. Nr 56, poz. 458.

Wiceprzewodniczący Rady m.st. Warszawy:  
*Marek Rojszyk*



**Załącznik Nr 1  
do Uchwały Nr LXVII/2076/2009  
Rady m.st. Warszawy  
z dnia 26 listopada 2009 r.**

.....  
(pieczęć nagłówkowa podatnika)3)

1. Numer Identyfikacji Podatkowej podatnika		PRZED WYPEŁNIENIEM ZAPOZNAĆ SIĘ Z OBJAŚNIENIAMI	
<b>DR-10 DEKLARACJA NA PODATEK ROLNY</b> na rok .....			
Podstawa prawna:	Ustawa z dnia 15 listopada 1984 roku o podatku rolnym (Dz. U. z 2006 roku Nr 136, poz. 969 z późn. zm.)		
Termin składania:	Do 15 stycznia na dany rok podatkowy lub w terminie 14 dni od zaistnienia okoliczności mających wpływ na powstanie, bądź wygaśnięcie obowiązku podatkowego lub zaistnienia zdarzeń mających wpływ na wysokość podatku		
Miejsce składania:	1. Urząd m.st. Warszawy dla Dzielnicy właściwej ze względu na miejsce położenia nieruchomości. 2. W przypadku posiadania nieruchomości na terenie kilku dzielnic m.st. Warszawy deklarację należy złożyć w Urzędzie m.st. Warszawy, ul. Kredytowa 3, 00-056 Warszawa.		
Składający:	Formularz przeznaczony jest dla osób prawnych, jednostek organizacyjnych, w tym spółek, nie posiadających osobowości prawnej, jednostek organizacyjnych Agencji Własności Rolnej Skarbu Państwa, a także jednostek organizacyjnych Lasów Państwowych będących właścicielami gruntów, posiadaczami samoistnymi gruntów, użytkownikami wieczystymi gruntów, posiadaczami gruntów stanowiących własność Skarbu Państwa lub jednostki samorządu terytorialnego oraz dla osób fizycznych będących współwłaścicielami lub współposiadaczami z osobami prawnymi, jednostkami organizacyjnymi, w tym spółkami, nie posiadającymi osobowości prawnej.		
<b>A. MIEJSCE I CEL SKŁADANIA DEKLARACJI</b>			
2. Urząd m.st. Warszawy		3. Cel złożenia deklaracji (zaznaczyć właściwy kwadrat):	
.....		<input type="checkbox"/> 1. deklaracja roczna <input type="checkbox"/> 2. korekta deklaracji rocznej	
<b>B. DANE PODATNIKA</b> * dotyczy podatnika niebędącego osobą fizyczną    ** dotyczy podatnika będącego osobą fizyczną    ***dotyczy podatnika będącego przedsiębiorcą			
<b>B.1. DANE IDENTYFIKACYJNE PODATNIKA</b>			
4. Rodzaj składającego deklarację (zaznaczyć właściwy kwadrat):			
<input type="checkbox"/> 1. osoba fizyczna <input type="checkbox"/> 2. osoba prawna <input type="checkbox"/> 3. jednostka organizacyjna nie mająca osobowości prawnej <input type="checkbox"/> 4. spółka nie mająca osobowości prawnej			
5. Rodzaj własności, posiadania (zaznaczyć właściwy kwadrat):			
<input type="checkbox"/> 1. właściciel <input type="checkbox"/> 2. współwłaściciel <input type="checkbox"/> 3. posiadacz samoistny <input type="checkbox"/> 4. współposiadacz samoistny <input type="checkbox"/> 5. użytkownik wieczysty <input type="checkbox"/> 6. współużytkownik wieczysty <input type="checkbox"/> 7. posiadacz <input type="checkbox"/> 8. współposiadacz			
6. Nazwa pełna */ Nazwisko i imię **			
7. Nazwa skrócona */ Imię ojca, imię matki **			
8. Identyfikator REGON */ Numer PESEL **		9. Symbol PKD***	
<b>B.2. ADRES PODATNIKA</b> adres siedziby * / adres zamieszkania **			
10. Kraj	11. Województwo	12. Powiat	
13. Gmina	14. Ulica	15. Nr domu	16. Nr lokalu
17. Miejscowość	18. Kod pocztowy	19. Poczta	
<b>C. DANE DOTYCZĄCE PRZEDMIOTÓW OPODATKOWANIA</b>			
20. Miejsce (adres) położenia przedmiotów opodatkowania <sup>1)</sup> *(adres – ulica, nr, lokal)		21. Dzielnica m.st. Warszawy <sup>1)</sup>	
22. Numer działki <sup>1)</sup> ; obręb <sup>1)</sup>			
23. Numer księgi wieczystej lub zbioru dokumentów <sup>1)</sup>			
24. Data powstania obowiązku podatkowego <sup>1)</sup>		25. Data dokonania zmian <sup>1)</sup>	

DR-10

1/4

Klasa użytków rolnych (wynikająca z ewidencji gruntów i budynków)	Powierzchnia w ha fizycznych	Przelicznik	Podstawa opodatkowania (liczba ha przeliczeniowych) (kol 2 x kol 3)	Przelicznik do podatku (równowartość pieniężna 2,5q żyta za 1 ha)	Podatek należny (kol 4 x kol 5)
I	2	3	4	5	6
<b>D. UŻYTKI ROLNE (grunty gospodarstw rolnych)</b>					
<b>D.1. GRUNTY ORNE</b>					
I		1,95			
II		1,80			
IIIa		1,65			
IIIb		1,35			
IVa		1,10			
IVb		0,80			
Razem	26.		27.		28.
<b>D.2. SADY</b>					
I		1,95			
II		1,80			
III		1,65			
IV		1,10			
Razem	29.		30.		31.
<b>D.3. ŁĄKI I PASTWISKA</b>					
I		1,75			
II		1,45			
III		1,25			
IV		0,75			
Razem	32.		33.		34.
<b>D.4. GRUNTY POD STAWAMI NIE ZARYBIANYMI</b>					
I		1,95			
II		1,80			
IIIa		1,65			
IIIb		1,35			
IVa		1,10			
IVb		0,80			
Razem	35.		36.		37.
<b>D.5. GRUNTY POD STAWAMI ZARYBIANYMI</b>					
Gatunek ryb	Powierzchnia w ha fizycznych	Przelicznik	Podstawa opodatkowania (liczba ha przeliczeniowych)	Stawka podatku	Podatek należny (kol 4 x kol 5)
1	2	3	4	5	6
Łosoś, troć, głowacica, palia, pstrąg					
Inne gatunki ryb					
Razem	38.		39.		40.
<b>D.6. GRUNTY POD ROWAMI</b>					
Rowy	41.		42.		43.
<b>E. OGÓŁEM</b>					
OGÓŁEM	suma poz. 26, 29, 32, 35, 38, 41 44.		suma poz. 27, 30, 33, 36, 39, 42 45.		suma poz. 28, 31, 34, 37, 40, 43 46.
<b>F. POZOSTAŁE GRUNTY ROLNE</b> (powierzchnia do 1 ha włącznie – sklasyfikowane w ewidencji gruntów i budynków jako użytki rolne)					
Podstawa opodatkowania (liczba ha fizycznych)		Przelicznik do podatku (równowartość 5q żyta za 1 ha)		Podatek należny	
47.		48.		49.	

G. OBLICZENIE PODATKU ROLNEGO	
3. RAZEM PODATEK ROLNY (po zaokrągleniu do pełnych złotych) (do kwoty z poz. 46 dodać kwotę z poz. 49)	50. ....zł
H. DEKLARACJA O ZWOLNIONYCH PRZEDMIOTACH OPODATKOWANIA	
H.1. DANE DOTYCZĄCE PRZEDMIOTÓW ZWOLNIONYCH Z OPODATKOWANIA	
51. Miejsce (adres) położenia przedmiotów opodatkowania <sup>1)</sup> *(adres – ulica, nr, lokal)	52. Dzielnica m.st. Warszawy <sup>1)</sup>
53. Numer działki <sup>1)</sup> ; obręb <sup>1)</sup>	
54. Numer księgi wieczystej lub zbioru dokumentów <sup>1)</sup>	
55. Data powstania obowiązku podatkowego <sup>1)</sup>	56. Data dokonania zmian <sup>1)</sup>
H.2. PRZEDMIOTY ZWOLNIONE Z OPODATKOWANIA	
	Podstawa opodatkowania w ha
1. Grunty zwolnione z podatku rolnego – użytki rolne klasy V, VI, VIz	57.
2. Grunty zadrzewione i zakrzewione ustanowione na użytkach rolnych	58.
3. Grunty położone w pasie drogi granicznej	59.
4. Grunty orne, łąki i pastwiska objęte melioracją – w roku, w którym uprawy zostały zniszczone wskutek robót drenarskich	60.
5. Grunty przeznaczone na utworzenie nowego gospodarstwa rolnego lub powiększenie już istniejącego do powierzchni nie przekraczającej 100 ha:	
a) będące przedmiotem prawa własności lub prawa użytkowania wieczystego, nabyte w drodze umowy sprzedaży	61.
b) będące przedmiotem umowy o oddanie gruntów w użytkowanie wieczyste	62.
c) wchodzące w skład Zasobu Własności Rolnej Skarbu Państwa, objęte w trwałe zagospodarowanie	63.
6. Grunty gospodarstw rolnych powstałe z zagospodarowania nieużytków – na okres 5 lat, licząc od roku następnego po zakończeniu zagospodarowania	64.
7. Grunty gospodarstw rolnych otrzymane w drodze wymiany lub scalenia – na 1 rok następujący po roku, w którym dokonano wymiany lub scalenia gruntów	65.
8. Grunty gospodarstw rolnych, na których zaprzestano produkcji rolnej, z tym że zwolnienie może dotyczyć nie więcej niż 20% powierzchni użytków rolnych gospodarstwa rolnego, lecz nie więcej niż 10 ha – na okres nie dłuższy niż 3 lata, w stosunku do tych samych gruntów	66.
9. Użytki ekologiczne	67.
10. Grunty zajęte przez zbiorniki wody służące do zaopatrzenia ludności w wodę	68.
11. Grunty pod wałami przeciwpowodziowymi i grunty położone w międzywałach	69.
12. Grunty wpisane do rejestru zabytków, pod warunkiem ich zagospodarowania i utrzymania, zgodnie z przepisami o ochronie zabytków	70.
13. Grunty stanowiące działki przyzagrodowe członków rolniczych spółdzielni produkcyjnych, którzy:	
a) osiągnęli wiek emerytalny	71.
b) są inwalidami zaliczonymi do I lub II grupy	72.
c) są niepełnosprawnymi o znacznym lub umiarkowanym stopniu niepełnosprawności	73.
d) są osobami całkowicie niezdolnymi do pracy w gospodarstwie rolnym albo niezdolnymi do samodzielnej egzystencji	74.

<b>I. DANE IDENTYFIKACYJNE WSPÓŁWŁAŚCICIELI, WSPÓŁPOSIADACZY SAMOISTNYCH, WSPÓŁUŻYTKOWNIKÓW WIECZYSTYCH, WSPÓŁPOSIADACZY</b>		
<small>* dotyczy podatnika niebędącego osobą fizyczną ** dotyczy podatnika będącego osobą fizyczną ***dotyczy podatnika będącego przedsiębiorcą</small>		
1.	75. Nazwa pełna */ Nazwisko i imię **	78. Imię ojca, imię matki **
	76. Adres siedziby */ Adres zamieszkania **	79. NIP
		80. PESEL **
	77. Adres do korespondencji	81. PKD***
82. REGON***		
2.	83. Nazwa pełna */ Nazwisko i imię **	86. Imię ojca, imię matki **
	84. Adres siedziby */ Adres zamieszkania **	87. NIP
		88. PESEL **
	85. Adres do korespondencji	89. PKD***
		90. REGON***
<b>J. OŚWIADCZENIE PODATNIKA / OSÓB UPRAWNIONYCH DO REPREZENTOWANIA PODATNIKA</b>		
<small>Oświadczam, że są mi znane przepisy Kodeksu karnego skarbowego o odpowiedzialności za podanie danych niezgodnych z rzeczywistością</small>		
91. Imię i nazwisko podpis i pieczęć <sup>3)</sup>	92. Imię i nazwisko podpis i pieczęć <sup>3)</sup>	
<b>K. DANE IDENTYFIKACYJNE OSOBY SPORZĄDZAJĄCEJ DEKLARACJĘ</b>		
93. Imię i nazwisko podpis i pieczęć <sup>3)</sup>	94. Telefon	
	95. Data wypełnienia deklaracji (dzień - miesiąc - rok)	
<b>L. ADNOTACJE ORGANU PODATKOWEGO</b>		
96. Uwagi organu podatkowego		
97. Imię i nazwisko przyjmującego deklarację	98. Data i podpis	

#### POUCZENIE

Deklaracja ta stanowi podstawę do wystawienia tytułu wykonawczego zgodnie z art. 3a ustawy z dnia 17 czerwca 1966 roku o postępowaniu egzekucyjnym w administracji (Dz. U. z 2005 roku Nr 229, poz. 1954 z późn. zm.) w przypadku niewykonania bądź częściowego niewykonania zobowiązania podatkowego wynikającego z niniejszej deklaracji.

#### OBJAŚNIENIA

- 1) Jeżeli występuje więcej niż jeden przedmiot opodatkowania w poz. 20, 21, 22, 23, 24, 25, 51, 52, 53, 54, 55, 56 należy wpisać „WEDŁUG ZAŁĄCZNIKA” i dołączyć załącznik, w którym zostaną wykazane poszczególne dane.
- 2) W przypadku sporządzania deklaracji przez podmiot zwolniony od podatku rolnego na podstawie art.12 ust.2 ustawy z dnia 15 listopada 1984 roku o podatku rolnym (Dz.U. z 2006 roku Nr 136, poz.969 z późn. zm.) należy podać również podstawę prawną zwolnienia.
- 3) W przypadku składania deklaracji w formie elektronicznej opatrzonej bezpiecznym podpisem elektronicznym nie wypełnia się.

DR-10

4/4

Załącznik Nr 2  
do Uchwały Nr LXVII/2076/2009  
Rady m.st. Warszawy  
z dnia 26 listopada 2009 r.

1. Numer Identyfikacji Podatkowej podatnika		PRZED WYPEŁNIENIEM ZAPOZNAĆ SIĘ Z OBJAŚNIENIAMI	
<b>IR-10 INFORMACJA O GRUNTACH</b>			
Podstawa prawna:		Ustawa z dnia 15 listopada 1984 roku o podatku rolnym (Dz. U. z 2006 roku Nr 136, poz. 969 z późn. zm.)	
Termin składania:		14 dni od zaistnienia okoliczności mających wpływ na powstanie, bądź wygaśnięcie obowiązku podatkowego lub zaistnienia zdarzeń mających wpływ na wysokość podatku	
Miejsce składania:		1. Urząd m.st. Warszawy dla Dzielnicy właściwej ze względu na miejsce położenia nieruchomości. 2. W przypadku posiadania nieruchomości na terenie kilku dzielnic m.st. Warszawy informację należy złożyć w Urzędzie m.st. Warszawy, ul. Kredytowa 3, 00-056 Warszawa.	
Składający:		Formularz przeznaczony jest dla osób fizycznych będących właścicielami gruntów, posiadaczami samoistnymi gruntów, użytkownikami wieczystymi gruntów, posiadaczami gruntów stanowiących własność Skarbu Państwa lub jednostki samorządu terytorialnego.	
<b>A. MIEJSCE I CEL SKŁADANIA INFORMACJI</b>			
2. Urząd m.st. Warszawy		3. Cel złożenia informacji (zaznaczyć właściwy kwadrat):	
.....		<input type="checkbox"/> 1. informacja składana po raz pierwszy <input type="checkbox"/> 2. korekta informacji	
<b>B. DANE PODATNIKA</b>			
<b>B.1. DANE IDENTYFIKACYJNE PODATNIKA</b>			
4. Rodzaj własności, posiadania (zaznaczyć właściwy kwadrat):			
<input type="checkbox"/> 1. właściciel <input type="checkbox"/> 2. współwłaściciel <input type="checkbox"/> 3. posiadacz samoistny <input type="checkbox"/> 4. współposiadacz samoistny <input type="checkbox"/> 5. użytkownik wieczysty <input type="checkbox"/> 6. współużytkownik wieczysty <input type="checkbox"/> 7. posiadacz <input type="checkbox"/> 8. współposiadacz			
5. Nazwisko i imię <sup>2)</sup>			
6. Imię ojca, imię matki			
7. Numer PESEL		8. Identyfikator REGON	9. Symbol PKD
<b>B.2. ADRES PODATNIKA (adres zamieszkania)</b>			
10. Kraj	11. Województwo	12. Powiat	
13. Gmina	14. Ulica	15. Nr domu	16. Nr lokalu
17. Miejscowość	18. Kod pocztowy	19. Poczta	
<b>C. DANE DOTYCZĄCE PRZEDMIOTÓW OPODATKOWANIA</b>			
20. Miejsce (adres) położenia przedmiotów opodatkowania <sup>1)</sup> *(adres-ulica, nr, lokal)		21. Dzielnica m.st. Warszawy <sup>1)</sup>	
22. Numer działki; obręb <sup>1)</sup>			
23. Numer księgi wieczystej lub zbioru dokumentów <sup>1)</sup>			
24. Data powstania obowiązku podatkowego <sup>1)</sup>		25. Data dokonania zmian <sup>1)</sup>	

Klasa użytków rolnych (wynikająca z ewidencji gruntów i budynków)	Powierzchnia w ha fizycznych	Przelicznik	Podstawa opodatkowania (liczba ha przeliczeniowych) (kol 2 x kol 3)
1	2	3	4
<b>D. UŻYTKI ROLNE (grunty gospodarstw rolnych)</b>			
<b>D.1. GRUNTY ORNE</b>			
I		1,95	
II		1,80	
IIIa		1,65	
IIIb		1,35	
IVa		1,10	
IVb		0,80	
Razem	26.		27.
<b>D.2. SADY</b>			
I		1,95	
II		1,80	
III		1,65	
IV		1,10	
Razem	28.		29.
<b>D.3. ŁĄKI I PASTWISKA</b>			
I		1,75	
II		1,45	
III		1,25	
IV		0,75	
Razem	30.		31.
<b>D.4. GRUNTY POD STAWAMI NIE ZARYBIONYMI</b>			
I		1,95	
II		1,80	
IIIa		1,65	
IIIb		1,35	
IVa		1,10	
IVb		0,80	
Razem	32.		33.
<b>D.5. GRUNTY POD STAWAMI ZARYBIONYMI</b>			
Gatunek ryb	Powierzchnia w ha fizycznych	Przelicznik	Podstawa opodatkowania (liczba ha przeliczeniowych)
1	2	3	4
Łosoś, troć, głowacica, palia, pstrąg			
Inne gatunki ryb			
Razem	34.		35.
<b>D.6. GRUNTY POD ROWAMI</b>			
Rowy	36.		37.
<b>E. OGÓLEM</b>			
	suma poz. 26, 28, 30, 32, 34, 36		suma poz. 27, 29, 31, 33, 35, 37
OGÓLEM	38.		39.
<b>F. POZOSTAŁE GRUNTY ROLNE</b> (powierzchnia do 1 ha włącznie – sklasyfikowane w ewidencji gruntów i budynków jako użytki rolne)			
Podstawa opodatkowania (liczba ha fizycznych)		40.	

G. DEKLARACJA O ZWOLNIONYCH PRZEDMIOTACH OPODATKOWANIA		
G.1. DANE DOTYCZĄCE PRZEDMIOTÓW ZWOLNIONYCH Z OPODATKOWANIA		
41. Miejsce (adres) położenia przedmiotów opodatkowania <sup>1)</sup> *(adres-ulica, nr, lokal)		42. Dzielnica m.st. Warszawy <sup>1)</sup>
43. Numer działki <sup>1)</sup> ; obręb <sup>1)</sup>		
44. Numer księgi wieczystej lub zbioru dokumentów <sup>1)</sup>		
45. Data powstania obowiązku podatkowego <sup>1)</sup>		46. Data dokonania zmian <sup>1)</sup>
G.2. PRZEDMIOTY ZWOLNIONE Z OPODATKOWANIA		
		Podstawa opodatkowania w ha
1.	Grunty zwolnione z podatku rolnego – użytki rolne klasy V, VI, VIz	47.
2.	Grunty zadrzewione i zakrzewione ustanowione na użytkach rolnych	48.
3.	Grunty położone w pasie drogi granicznej	49.
4.	Grunty orne, łąki i pastwiska objęte melioracją – w roku, w którym uprawy zostały zniszczone wskutek robót drenarskich	50.
5.	Grunty przeznaczone na utworzenie nowego gospodarstwa rolnego lub powiększenie już istniejącego do powierzchni nie przekraczającej 100 ha:	
	a) będące przedmiotem prawa własności lub prawa użytkowania wieczystego, nabyte w drodze umowy sprzedaży	51.
	b) będące przedmiotem umowy o oddanie gruntów w użytkowanie wieczyste	52.
	c) wchodzące w skład Zasobu Własności Rolnej Skarbu Państwa, objęte w trwałe zagospodarowanie	53.
6.	Grunty gospodarstw rolnych powstałe z zagospodarowania nieużytków – na okres 5 lat, licząc od roku następnego po zakończeniu zagospodarowania	54.
7.	Grunty gospodarstw rolnych otrzymane w drodze wymiany lub scalenia – na 1 rok następujący po roku, w którym dokonano wymiany lub scalenia gruntów	55.
8.	Grunty gospodarstw rolnych, na których zaprzestano produkcji rolnej, z tym że zwolnienie może dotyczyć nie więcej niż 20% powierzchni użytków rolnych gospodarstwa rolnego, lecz nie więcej niż 10 ha – na okres nie dłuższy niż 3 lata, w stosunku do tych samych gruntów	56.
9.	Użytki ekologiczne	57.
10.	Grunty zajęte przez zbiorniki wody służące do zaopatrzenia ludności w wodę	58.
11.	Grunty pod wałami przeciwpowodziowymi i grunty położone w międzywałach	59.
12.	Grunty wpisane do rejestru zabytków, pod warunkiem ich zagospodarowania i utrzymania, zgodnie z przepisami o ochronie zabytków	60.
13.	Grunty stanowiące działki przyzagrodowe członków rolniczych spółdzielni produkcyjnych, którzy:	
	a) osiągnęli wiek emerytalny	61.
	b) są inwalidami zaliczonymi do I lub II grupy	62.
	c) są niepełnosprawnymi o znacznym lub umiarkowanym stopniu niepełnosprawności	63.

<b>H. DANE IDENTYFIKACYJNE WSPÓŁWŁAŚCICIELI, WSPÓŁPOSIADACZY SAMOISTNYCH, WSPÓŁUŻYTKOWNIKÓW WIECZYSTYCH, WSPÓŁPOSIADACZY</b>		
1.	64. Nazwisko i imię	67. Imię ojca, imię matki
	65. Adres zamieszkania	68. NIP
	66. Adres do korespondencji	69. PESEL
		70. PKD
2.	72. Nazwisko i imię	71. REGON
		75. Imię ojca, imię matki
	73. Adres zamieszkania	76. NIP
	74. Adres do korespondencji	77. PESEL
		78. PKD
	79. REGON	
<b>I. OŚWIADCZENIE OSOBY SKŁADAJĄCEJ INFORMACJĘ</b>		
<p>O wszelkich zmianach mających wpływ na wysokość zobowiązania podatkowego (powierzchnia, sposób użytkowania) zawiadamie tutaj organ podatkowy w terminie 14 dni od zaistnienia zmian. Zeznanie sporządzone jest zgodnie z moją wiedzą.</p> <p>Oświadczam, że są mi znane przepisy Kodeksu karnego skarbowego o odpowiedzialności za podanie danych niezgodnych z rzeczywistością.</p>		
80. Imię i nazwisko	81. Telefon	
82. Data wypełnienia informacji (dzień - miesiąc - rok)	83. Podpis <sup>3)</sup>	
<b>J. ADRES DO KORESPONDENCJI</b>		
84.		
<b>K. ADNOTACJE ORGANU PODATKOWEGO</b>		
85. Uwagi organu podatkowego		
86. Imię i nazwisko przyjmującego informację	87. Data i podpis	

**OBJAŚNIENIA**

- Jeżeli występuje więcej nie jeden przedmiot opodatkowania w poz. 20, 21, 22, 23, 24, 25, 41, 42, 43, 44, 45, 46 należy wpisać „WEDŁUG ZAŁĄCZNIKA” i dołączyć załącznik, w którym zostaną wykazane poszczególne dane.
- W przypadku składania informacji przez podmiot zwolniony od podatku rolnego na podstawie art.12 ust.2 ustawy z dnia 15 listopada 1984 roku o podatku rolnym (Dz. U. z 2006 roku Nr 136, poz.969 z późn. zm.) należy podać również podstawę prawną zwolnienia.
- W przypadku składania informacji w formie elektronicznej opatrzonej bezpiecznym podpisem elektronicznym nie wypełnia się.



## 6125

### UCHWAŁA Nr LXVII/2077/2009 RADY MIASTA STOŁECZNEGO WARSZAWY

z dnia 26 listopada 2009 r.

#### w sprawie określenia inkasentów opłaty targowej i wysokości wynagrodzenia za inkaso.

Na podstawie art. 18 ust. 2 pkt 8 oraz art. 40 ust. 1 ustawy z dnia 8 marca 1990r.o samorządzie gminnym (Dz.U. z 2001r. Nr 142, poz. 1591 z późn. zm.<sup>1)</sup>), art. 19 pkt 2 ustawy z dnia 12 stycznia 1991r. o podatkach i opłatach lokalnych (Dz.U. z 2006r. Nr 121, poz. 844 z późn. zm.<sup>2)</sup>) oraz § 10 ust. 2 uchwały nr LII/1600/2009 Rady m.st. Warszawy z dnia 16 kwietnia 2009r. w sprawie zasad ustalania i poboru oraz terminów płatności i wysokości stawek opłaty targowej (Dz. Urz. Woj. Maz. z 2009r. Nr 70, poz. 1836 ze zm.<sup>3)</sup>) – uchwała się, co następuje:

§ 1. Określa się inkasentów opłaty targowej na terenie dzielnicy Ursynów oraz wysokość wynagrodzenia za inkaso w załączniku do uchwały.

§ 2. Wykonanie uchwały powierza się Prezydentowi m.st. Warszawy.

§ 3. Uchwała podlega ogłoszeniu w Dzienniku Urzędowym Województwa Mazowieckiego oraz

na tablicy ogłoszeń Urzędu m.st. Warszawy i tablicach ogłoszeń Urzędów Dzielnic m.st. Warszawy.

§ 4. Uchwała wchodzi w życie po upływie 14 dni od dnia ogłoszenia w Dzienniku Urzędowym Województwa Mazowieckiego.

<sup>1)</sup> Zmiany tekstu jednolitego wymienionej ustawy zostały ogłoszone w Dz.U. z 2002r. Nr 23, poz. 220, Nr 62, poz. 558, Nr 113, poz. 984, Nr 153, poz. 1271 i Nr 214, poz. 1806, z 2003r. Nr 80, poz. 717 i Nr 162, poz. 1568, z 2004r. Nr 102, poz. 1055 i Nr 116, poz. 1203, z 2005r. Nr 172, poz. 1441 i Nr 175, poz. 1457, z 2006r. Nr 17, poz. 128 i Nr 181, poz. 1337, z 2007r. Nr 48, poz. 327, Nr 138, poz. 974 i Nr 173, poz. 1218, z 2008r. Nr 180 i poz. 1111, Nr 223, poz. 1458 oraz z 2009 Nr 52, poz. 420.

<sup>2)</sup> Zmiany tekstu jednolitego wymienionej ustawy zostały ogłoszone w Dz.U. z 2006r. Nr 220, poz. 1601, Nr 225, poz. 1635, Nr 245, poz. 1775, Nr 249, poz. 1828 i Nr 251, poz. 1847, z 2008r. Nr 93, poz. 585, Nr 116, poz. 730 i Nr 223, poz. 1463 oraz z 2009r. Nr 56, poz. 458.

<sup>3)</sup> Zmiany tekstu uchwały zostały ogłoszone w Dz. Urz. Woj. Maz. z 2009r. Nr 156, poz. 4634.

Wiceprzewodniczący Rady m.st. Warszawy:  
*Marek Rojszyk*

Załącznik  
do uchwały nr LXVII/2077/2009  
Rady m.st. Warszawy  
z dnia 26 listopada 2009r.

#### Wykaz inkasentów poboru opłaty targowej oraz wysokość wynagrodzenia za inkaso

Lp.	Inkasent	Dzielnica	Miejsce poboru opłaty targowej	Wynagrodzenie (% od pobranej opłaty)
1.	„Hanga” s.c. Janusz Plenzler, Zdzisław Gudyng, 01-357 Warszawa, ul. Muszłowa 1 lok. 27	Ursynów	teren całej dzielnicy Ursynów	25 % + podatek VAT

## 6126

### UCHWAŁA Nr LXVII/2122/2009

#### RADY MIASTA STOŁECZNEGO WARSZAWY

z dnia 26 listopada 2009 r.

**w sprawie założenia Przedszkola nr 415 w Warszawie, ul. Obrońców Tobruku 23 lok. 112.**

Na podstawie art. 18 ust. 2 pkt 15 ustawy z dnia 8 marca 1990r. o samorządzie gminnym (Dz.U. z 2001r. Nr 142, poz. 1591, z późn.zm.<sup>1)</sup>) w związku z art. 5c pkt 1 oraz art. 58 ust. 1 i 6 ustawy z dnia 7 września 1991r. o systemie oświaty (Dz.U. z 2004r. Nr 256, poz. 2572, z późn.zm.<sup>2)</sup>) - uchwała się, co następuje:

§ 1.1. Z dniem 4 stycznia 2010r. zakłada się Przedszkole nr 415 z siedzibą w Warszawie, ul. Obrońców Tobruku 23 lok.112.

2. Akt założycielski przedszkola, o którym mowa w ust. 1 stanowi załącznik nr 1 do uchwały.

3. Przedszkolu, o którym mowa w ust. 1 nadaje się pierwszy statut w brzmieniu określonym w załączniku nr 2 do uchwały.

§ 2. Wykonanie uchwały powierza się Prezydentowi m.st. Warszawy.

§ 3. Uchwała podlega ogłoszeniu w Dzienniku Urzędowym Województwa Mazowieckiego, na tablicach ogłoszeń Urzędu m.st. Warszawy oraz

na tablicach informacyjnych Przedszkola nr 415 w Warszawie, ul. Obrońców Tobruku 23 lok. 112.

§ 4. Uchwała wchodzi w życie następnego dnia po dniu ogłoszenia.

- 1) Zmiany tekstu jednolitego wymienionej ustawy zostały ogłoszone w Dz.U. z 2002r. Nr 23, poz. 220, Nr 62, poz. 558, Nr 113, poz. 984, Nr 153, poz. 1271 i Nr 214, poz. 1806, z 2003r. Nr 80, poz. 717 i Nr 162, poz. 1568, z 2004r. Nr 102, poz. 1055, Nr 116, poz. 1203 i Nr 167, poz. 1759, z 2005r. Nr 172, poz. 1441 i Nr 175, poz. 1457, z 2006r. Nr 17, poz. 128 i Nr 181, poz. 1337, z 2007r. Nr 48, poz. 327, Nr 138, poz. 974 i Nr 173, poz. 1218, z 2008r. Nr 180, poz. 1111 i Nr 223, poz. 1458 oraz z 2009r. Nr 52, poz. 420.
- 2) Zmiany tekstu jednolitego wymienionej ustawy zostały ogłoszone w Dz.U. z 2003r. Nr 137, poz.1304, z 2004r. Nr 69, poz. 624, Nr 109, poz. 1161, Nr 273, poz. 2703 i Nr 281, poz. 2781, z 2005r. Nr 17, poz. 141, Nr 94, poz. 788, Nr 122, poz.1020, Nr 131, poz. 1091, Nr 167, poz. 1400 i Nr 249, poz. 2104, z 2006r. Nr 144, poz.1043, Nr 208, poz.1532 i Nr 227, poz.1658, z 2007r. Nr 42, poz. 273, Nr 80, poz. 542, Nr 115, poz. 791, Nr 120, poz. 818, Nr 180, poz. 1280 i Nr 181, poz. 1292 oraz z 2008r. Nr 70, poz. 416, Nr 145, poz. 917 i Nr 216, poz. 1370 oraz z 2009r. Nr 6, poz. 33, Nr 31 poz. 206 i Nr 56, poz. 458.

Wiceprzewodniczący Rady m.st. Warszawy:  
*Marek Rojszyk*

Załącznik nr 1  
do uchwały nr LXVII/2122/2009  
Rady m.st. Warszawy  
z dnia 26 listopada 2009r.

#### AKT ZAŁOŻYCIELSKI PRZEDSZKOŁA

Na podstawie art. 18 ust. 2 pkt 15 ustawy z dnia 8 marca 1990r. o samorządzie gminnym (Dz.U. z 2001 Nr 142, poz. 1591, z późn. zm.) w związku z art. 5c pkt 1 oraz art. 58 ust. 1 i 6 ustawy z dnia 7 września 1991r. o systemie oświaty (Dz.U. z 2004r. Nr 256, poz. 2572, z późn. zm.) oraz § 1 ust. 1 uchwały nr LXVII/2122/2009 Rady m.st. Warszawy z dnia 26 listopada 2009r. w sprawie założenia Przedszkola nr 415 z siedzibą w Warszawie, ul. Obrońców Tobruku 23 lok. 112

z dniem 4 stycznia 2010r. akt założycielski przedszkola otrzymuje brzmienie:

**Przedszkole nr 415 w Warszawie,  
ul. Obrońców Tobruku 23 lok. 112**



Wiceprzewodniczący  
Rady m.st. Warszawy  
Marek Rojszyk

Warszawa, dnia 26 listopada 2009r.

Otrzymują:

- 1) Dyrektor Przedszkola nr 415 w Warszawie, ul. Obrońców Tobruku 23 lok. 112,
- 2) Mazowiecki Kurator Oświaty,
- 3) a/a.

Załącznik nr 2  
do uchwały nr LXVII/2122/2009  
Rady m.st. Warszawy  
z dnia 26 listopada 2009r.

**STATUT PRZEDSZKOLA nr 415  
w Warszawie, ul. Obrońców Tobruku 23 lok. 112**

**Rozdział I  
Postanowienia ogólne**

**§ 1.**

1. Przedszkole nosi nazwę: „Przedszkole nr 415 w Warszawie, ul. Obrońców Tobruku 23 lok. 112”.
2. Przedszkole nr 415 w Warszawie, ul. Obrońców Tobruku 23 lok. 112, zwane dalej „Przedszkolem” jest placówką publiczną, która:
  - prowadzi bezpłatne nauczanie i wychowanie w zakresie podstawy programowej wychowania przedszkolnego,
  - przeprowadza rekrutację dzieci w oparciu o zasadę powszechnej dostępności,
  - zatrudnia nauczycieli posiadających kwalifikacje określone w odrębnych przepisach.
3. Przedszkole działa, w szczególności, na podstawie ustawy z dnia 7 września 1991r. o systemie oświaty (Dz.U. z 2004r. Nr 256, poz. 2572 z późn. zm.), przepisów wykonawczych do tej ustawy oraz niniejszego Statutu.
4. Siedzibą Przedszkola jest miasto stołeczne Warszawa.

5. Organem prowadzącym Przedszkole jest miasto stołeczne Warszawa.
6. Organem sprawującym nadzór pedagogiczny jest Mazowiecki Kurator Oświaty.
7. Przedszkole jest jednostką budżetową m.st. Warszawy i prowadzi gospodarkę finansową na zasadach określonych w odrębnych przepisach.
8. Ustalona nazwa „Przedszkole nr 415 w Warszawie, ul. Obrońców Tobruku 23 lok. 112” jest używana w pełnym brzmieniu.
9. Przedszkole używa pieczęci urzędowej na podstawie odrębnych przepisów.
10. Na pieczęciach urzędowych Przedszkola może być używany skrót nazwy „Przedszkole nr 415 w Warszawie”.

**Rozdział II  
Cele i zadania Przedszkola**

**§ 2.**

1. Przedszkole realizuje cele i zadania określone w ustawie o systemie oświaty oraz przepisach wydanych na jej podstawie, w szczególności:

- 1) udziela dzieciom pomocy psychologiczno-pedagogicznej,
- 2) umożliwia dzieciom podtrzymywanie poczucia tożsamości narodowej, etnicznej, językowej i religijnej,
- 3) wspomaga rodzinę w wychowaniu dziecka, rozpoznawaniu jego możliwości rozwojowych, w miarę potrzeby w podjęciu wczesnej interwencji specjalistów oraz przygotowaniu dziecka do nauki w szkole.

§ 3.

1. Celem wychowania przedszkolnego wynikającym z podstawy programowej wychowania przedszkolnego jest:

- 1) wspomaganie dzieci w rozwijaniu uzdolnień oraz kształtowanie czynności intelektualnych potrzebnych im w codziennych sytuacjach i w dalszej edukacji;
- 2) budowanie systemu wartości, w tym wychowywanie dzieci tak, żeby lepiej orientowały się w tym, co jest dobre, a co jest złe;
- 3) kształtowanie u dzieci odporności emocjonalnej koniecznej do racjonalnego radzenia sobie w nowych i trudnych sytuacjach;
- 4) rozwijanie umiejętności społecznych dzieci;
- 5) stwarzanie warunków sprzyjających wspólnej i zgodnej zabawie oraz nauce dzieci o różnicowanych możliwościach fizycznych i intelektualnych;
- 6) troska o zdrowie dzieci i ich sprawność fizyczną, zachęcanie do uczestnictwa w zabawach i grach sportowych;
- 7) budowanie dziecięcej wiedzy o świecie społecznym, przyrodniczym i technicznym oraz rozwijanie umiejętności prezentowania swoich przemyśleń w sposób zrozumiały dla innych;
- 8) wprowadzanie dzieci w świat wartości estetycznych i rozwijanie umiejętności wypowiedziania się poprzez muzykę, małe formy teatralne oraz sztuki plastyczne;
- 9) kształtowanie u dzieci poczucia przynależności społecznej (do rodziny, grupy rówieśniczej i wspólnoty narodowej) oraz postawy patriotycznej;
- 10) zapewnienie dzieciom lepszych szans edukacyjnych poprzez wspieranie ich ciekawości, a także kształtowanie tych wiado-

mości i umiejętności, które są ważne w edukacji szkolnej.

2. Wynikające z powyższego celu zadania, dostosowane do potrzeb i możliwości rozwojowych dziecka, Przedszkole realizuje w ramach następujących obszarów edukacyjnych:

- 1) kształtowanie umiejętności społecznych dzieci: porozumiewanie się z dorosłymi i dziećmi, zgodne funkcjonowanie w zabawie i sytuacjach zadaniowych;
- 2) kształtowanie czynności samoobsługowych, nawyków higienicznych i kulturalnych, wdrażanie dzieci do utrzymywania ładu i porządku;
- 3) wspomaganie rozwoju mowy dzieci;
- 4) wspieranie dzieci w rozwijaniu czynności intelektualnych, które stosują w poznawaniu i rozumieniu siebie i swojego otoczenia;
- 5) wychowanie zdrowotne i kształtowanie sprawności fizycznej dzieci;
- 6) wdrażanie dzieci do dbałości o bezpieczeństwo własne oraz innych;
- 7) wychowanie przez sztukę – dziecko widz i aktorem;
- 8) wychowanie przez sztukę – muzyka i śpiew, pląsy i taniec;
- 9) wychowanie przez sztukę – różne formy plastyczne;
- 10) wspomaganie rozwoju umysłowego dzieci poprzez zabawy konstrukcyjne, budzenie zainteresowań technicznych;
- 11) pomaganie dzieciom w rozumieniu istoty zjawisk atmosferycznych i w unikaniu zagrożeń;
- 12) wychowanie dla poszanowania roślin i zwierząt;
- 13) wspomaganie rozwoju intelektualnego dzieci wraz z edukacją matematyczną;
- 14) kształtowanie gotowości do nauki czytania i pisanie;
- 15) wychowanie rodzinne, obywatelskie i patriotyczne.

§ 4.

Szczegółowe zadania Przedszkola i sposoby ich realizacji ustalane są w planie pracy Przedszkola oraz w miesięcznych planach pracy wychowawczo-dydaktycznej i opiekuńczej poszczególnych oddziałów przedszkolnych.

Rozdział III  
**Sposób sprawowania opieki nad dziećmi  
w czasie zajęć w Przedszkolu  
oraz w czasie zajęć poza Przedszkolem**

§ 5.

1. Dyrektor Przedszkola powierza każdy oddział opiece:
  - 1) jednego nauczyciela w przypadku 5-godzinnego czasu pracy oddziału,
  - 2) dwóch nauczycieli w przypadku powyżej 5-godzinnego czasu pracy oddziału.
2. W oddziale dzieci 3-letnich zatrudniona jest dodatkowo pomoc nauczyciela.
3. W miarę możliwości organizacyjnych dla zapewnienia ciągłości skuteczności pracy wychowawczej i dydaktycznej nauczyciele opiekują się danym oddziałem przez cały okres uczęszczania dzieci do Przedszkola.

§ 6.

1. Przedszkole sprawuje bezpośrednią i stałą opiekę nad dziećmi w czasie pobytu w Przedszkolu oraz w trakcie zajęć poza terenem Przedszkola dostosowując metody i sposoby oddziaływań do wieku dziecka i jego możliwości rozwojowych, potrzeb środowiskowych z uwzględnieniem istniejących warunków lokalowych.
2. Dzieci przebywające w Przedszkolu są pod opieką nauczyciela, który organizuje im zabawy, zajęcia dydaktyczno - wychowawcze zgodnie z programem wychowania w Przedszkolu i miesięcznym planem zajęć.
3. Nauczyciel jest w pełni odpowiedzialny za bezpieczeństwo powierzonych mu dzieci, zapewnia dzieciom pełne poczucie bezpieczeństwa, zarówno pod względem fizycznym, jak i psychicznym.
4. Nauczyciel każdorazowo kontroluje miejsca przebywania dzieci (sala zabaw, szatnia, łazienka, plac zabaw) oraz sprzęt, pomoce i inne narzędzia.
5. Nauczyciel opuszcza oddział dzieci w momencie przyjścia drugiego nauczyciela, informując go o wszystkich sprawach dotyczących wychowanków.
6. Nauczyciel może opuścić dzieci w chwili nagłej tylko wtedy, gdy zapewni w tym czasie opiekę upoważnionej osoby nad powierzonymi jej dziećmi.
7. Przedszkole może organizować dla wychowanków różnorodne formy krajoznawstwa i

turystyki. Organizację i program wycieczek oraz imprez dostosowuje się do wieku, zainteresowań i potrzeb dzieci, ich stanu zdrowia oraz sprawności fizycznej.

8. Wycieczki i spacerzy poza teren przedszkolny odbywają się przy udziale wymaganej liczby opiekunów.
9. Wycieczki dzieci poza teren Przedszkola odbywają się za zgodą (pisemnym oświadczeniem) rodziców (prawnych opiekunów) dziecka.
10. Obowiązkiem nauczyciela jest udzielenie natychmiastowej pomocy dziecku w sytuacji, gdy ta pomoc jest niezbędna. Nauczyciel zobowiązany jest powiadomić dyrekcję oraz rodziców o zaistniałym wypadku lub zaobserwowanych niepokojących symptomach.
11. Pracownicy Przedszkola nie podają żadnych leków dzieciom (doraźnych środków przeciwbólowych ani innych na prośbę rodzica).
12. Rodzice podpisują oświadczenie zezwalające na wezwanie do dziecka karetki pogotowia w przypadkach uzasadnionych.
13. Wychowankowie za zgodą rodziców mogą być ubezpieczeni od następstw nieszczęśliwych wypadków, opłatę z tytułu ubezpieczenia dziecka rodzice uiszczają na początku roku szkolnego (wrzesień).
14. Obowiązkiem nauczyciela oraz innych pracowników Przedszkola jest znajomość i przestrzeganie przepisów bhp i p/poż.

Rozdział IV  
**Szczegółowe zasady przyprawiania  
i odbierania dzieci z Przedszkola**

§ 7.

W sprawowaniu opieki nad dzieckiem i jego bezpieczeństwem konieczne jest przestrzeganie przez rodziców i opiekunów zasad przyprawiania i odbierania dziecka z Przedszkola.

§ 8.

1. Dzieci powinny być przyprawiane i odbierane z Przedszkola osobiście przez rodziców (prawnych opiekunów), bądź inne osoby (pełnoletnie) upoważnione przez rodziców – na podstawie pisemnego oświadczenia rodzica.
2. Pisemne upoważnienie powinno zawierać numer i serię dowodu osobistego osoby wskazanej przez rodziców.
3. Dziecko może być odebrane przez osobę upoważnioną przez rodzica w oświadczeniu, złożo-

nym w Przedszkolu, za okazaniem dowodu tożsamości.

4. Rodzice (prawni opiekunowie) przejmują odpowiedzialność prawną za bezpieczeństwo dziecka odbieranego z Przedszkola przez upoważnioną przez nich osobę.
5. Pracownicy Przedszkola odmawiają wydania dziecka osobie będącej w stanie nietrzeźwym, bez względu na to, czy jest to rodzic (prawny opiekun) czy osoba upoważniona do odbioru dziecka.

#### § 9.

1. Dzieci mogą być przyprowadzane do Przedszkola od godziny 7.00 do 8.30 lub w każdym innym czasie pracy Przedszkola z uwzględnieniem ust. 2.
2. Ze względów organizacyjnych oraz konieczności przygotowania odpowiedniej liczby posiłków, wskazane jest, aby późniejsze przyprowadzanie dziecka do Przedszkola było zgłoszone wcześniej (osobiście lub telefonicznie).
3. Odbieranie dzieci z Przedszkola trwa do godziny 17.30.

### Rozdział V

#### Organizacja zajęć dodatkowych

##### § 10.

1. Na wniosek rodziców (prawnych opiekunów) w Przedszkolu mogą być prowadzone zajęcia dodatkowe.
2. Rodzaj zajęć dodatkowych, ich częstotliwość i forma organizacyjna uwzględniają w szczególności potrzeby i możliwości rozwojowe dzieci oraz zależą od wyboru rodziców.
3. Zajęcia dodatkowe są finansowane przez rodziców.
4. Organizacja i terminy zajęć dodatkowych ustalane są przez Dyrektora w porozumieniu z Radą Pedagogiczną oraz Radą Rodziców.
5. Czas trwania zajęć prowadzonych dodatkowo, w szczególności zajęć umuzykalniających, nauki języka obcego, nauki religii, powinien być dostosowany do możliwości rozwojowych dzieci i wynosi:
  - 1) z dziećmi w wieku 3-4 lat około 15 minut,
  - 2) z dziećmi w wieku 5-6 lat – około 30 minut.
6. Osoba prowadząca zajęcia dodatkowe odpowiada za życie, zdrowie i bezpieczeństwo psychiczne, fizyczne oraz harmonijny rozwój powierzonych jej opiece dzieci.

### Rozdział VI

#### Organy Przedszkola oraz ich kompetencje

##### § 11.

Organami Przedszkola są:

- 1) Dyrektor Przedszkola,
- 2) Rada Pedagogiczna,
- 3) Rada Rodziców.

##### § 12.

1. Stanowisko Dyrektora Przedszkola powierza organ prowadzący.
2. Dyrektor Przedszkola w szczególności:
  - 1) kieruje działalnością Przedszkola oraz reprezentuje je na zewnątrz,
  - 2) sprawuje nadzór pedagogiczny,
  - 3) sprawuje opiekę nad dziećmi oraz stwarza warunki harmonijnego rozwoju psychofizycznego poprzez aktywne działania prozdrowotne,
  - 4) realizuje uchwały Rady Pedagogicznej podjęte w ramach jej kompetencji stanowiących,
  - 5) dysponuje środkami określonymi w planie finansowym Przedszkola zaopiniowanym przez Radę Pedagogiczną i ponosi odpowiedzialność za ich prawidłowe wykorzystanie,
  - 6) wykonuje zadania związane zapewnieniem bezpieczeństwa dzieciom i nauczycielom podczas zajęć organizowanych przez Przedszkole,
  - 7) wykonuje inne zadania wynikające z przepisów szczególnych,
  - 8) współdziała ze szkołami wyższymi oraz zakładami kształcenia nauczycieli w organizacji praktyk pedagogicznych,
  - 9) stwarza warunki do działania w Przedszkolu wolontariuszy, stowarzyszeń i innych organizacji, których celem statutowym jest działalność wychowawcza lub rozszerzanie i wzbogacanie form działalności dydaktycznej, wychowawczej i opiekuńczej Przedszkola.
3. Dyrektor Przedszkola jest kierownikiem zakładu pracy dla zatrudnionych w Przedszkolu nauczycieli i pracowników nie będących nauczycielami. Dyrektor w szczególności decyduje w sprawach:

- 1) kierowania polityką kadrową przedszkola, zatrudniania i zwalniania nauczycieli oraz innych pracowników Przedszkola,
  - 2) przyznawania nagród, wymierzanie kar porządkowych nauczycielom i innym pracownikom Przedszkola,
  - 3) występowania z wnioskami, po zasięgnięciu opinii Rady Pedagogicznej, w sprawach odznaczeń, nagród i innych wyróżnień dla nauczycieli oraz pozostałych pracowników Przedszkola.
4. W wykonywaniu swoich zadań Dyrektor Przedszkola współpracuje z Radą Pedagogiczną i rodzicami, a w szczególności:
- 1) zapewnia bieżący przepływ informacji pomiędzy poszczególnymi organami przedszkola,
  - 2) w przypadku wyrażenia sprzecznych opinii organizuje spotkania negocjacyjne zainteresowanych organów Przedszkola,
  - 3) informuje na bieżąco o zmianach w przepisach prawa regulującego pracę Przedszkola.

§ 13.

1. Rada Pedagogiczna jest organem kolegialnym Przedszkola w zakresie realizacji jego statutowych zadań dotyczących kształcenia, wychowania i opieki.
2. W skład Rady Pedagogicznej wchodzi: Dyrektor Przedszkola i wszyscy nauczyciele zatrudnieni w Przedszkolu.
3. Przewodniczącym Rady Pedagogicznej jest Dyrektor Przedszkola.
4. Zebrania Rady Pedagogicznej są organizowane przed rozpoczęciem i po zakończeniu roku szkolnego oraz w miarę bieżących potrzeb.
5. Zebrania mogą być organizowane na wniosek organu sprawującego nadzór pedagogiczny, z inicjatywy Dyrektora Przedszkola, organu prowadzącego albo co najmniej 1/3 członków Rady Pedagogicznej.
6. Zebrania Rady Pedagogicznej prowadzi i przygotowuje jej przewodniczący, który jest odpowiedzialny za zawiadomienie wszystkich jej członków o terminie i porządku zebrania zgodnie z regulaminem Rady.
7. W zebraniach Rady Pedagogicznej mogą brać udział z głosem doradczym osoby zaproszone przez jej przewodniczącego za zgodą lub na wniosek Rady Pedagogicznej, w tym przedstawiciele stowarzyszeń i innych organizacji, których celem statutowym jest działalność

wychowawcza lub rozszerzenie i wzbogacenie form działalności dydaktycznej, wychowawczej i opiekuńczej Przedszkola.

8. Nauczycieli oraz inne osoby biorące udział w posiedzeniach Rady Pedagogicznej obowiązują zachowanie tajemnicy służbowej dotyczącej uchwał, wniosków i spostrzeżeń z posiedzenia Rady. Informacje dotyczące bezpośrednio dziecka mogą być udzielane tylko rodzicom lub prawnym opiekunom dziecka.
9. Dyrektor Przedszkola przedstawia Radzie Pedagogicznej, nie rzadziej niż dwa razy w roku szkolnym, ogólne wnioski wynikające ze sprawowanego nadzoru pedagogicznego oraz informacje o działalności Przedszkola.
10. Rada Pedagogiczna działa na podstawie ustalonego przez siebie regulaminu.
11. Uchwały Rady Pedagogicznej podejmowane są zwykłą większością głosów, w obecności co najmniej połowy liczby jej członków.
12. Dyrektor Przedszkola wstrzymuje wykonanie uchwały Rady Pedagogicznej, jeśli jest ona niezgodna z prawem i niezwłocznie zawiadamia o tym organ prowadzący i organ sprawujący nadzór pedagogiczny.
13. Zebrania Rady Pedagogicznej są protokołowane.
14. Do kompetencji stanowiących Rady Pedagogicznej należy:
  - 1) zatwierdzanie planów pracy Przedszkola,
  - 2) podejmowanie uchwał w sprawie innowacji, eksperymentów pedagogicznych w Przedszkolu,
  - 3) ustalanie organizacji doskonalenia zawodowego nauczycieli,
  - 4) podejmowanie uchwał w sprawach skreślenia dziecka z listy wychowanków.
15. Rada Pedagogiczna opiniuje w szczególności:
  - 1) organizację pracy Przedszkola, zwłaszcza projektowaną organizację pracy w ciągu tygodnia,
  - 2) projekt planu finansowego Przedszkola,
  - 3) wnioski Dyrektora Przedszkola o przyznanie nauczycielom odznaczeń, nagród i innych wyróżnień,
  - 4) propozycje Dyrektora Przedszkola w sprawach przydziału nauczycielom stałych prac i zajęć w ramach wynagrodzenia zasadniczego oraz dodatkowo płatnych zajęć

dydaktycznych, wychowawczych i opiekuńczych.

16. Rada Pedagogiczna może wystąpić z wnioskiem o odwołanie nauczyciela ze stanowiska dyrektora.

#### § 14.

1. Rada Rodziców jest organem społecznym Przedszkola i stanowi reprezentację ogółu rodziców dzieci uczęszczających do Przedszkola.
2. W skład Rady Rodziców wchodzi: (po jednym) przedstawiciele rad oddziałowych wybranych w tajnych wyborach przez zebranie rodziców dzieci danego oddziału.
3. W wyborach, o których mowa w ust. 2 jedno dziecko reprezentuje jeden rodzic.
4. Wybory przeprowadza się na pierwszym zebraniu rodziców w każdym roku szkolnym.
5. Rada Rodziców uchwała regulamin swojej działalności, w którym określa:
  - 1) wewnętrzną strukturę i tryb pracy Rady,
  - 2) szczegółowy tryb przeprowadzania wyborów do Rady Rodziców oraz przedstawicieli rad oddziałowych.
6. Rada Rodziców może porozumiewać się z radami rodziców innych przedszkoli, szkół i placówek oświatowych i ustalać zasady i zakres współpracy.
7. Rada Rodziców może występować do Dyrektora Przedszkola, Rady Pedagogicznej, Przedszkola, organu prowadzącego Przedszkole, organu sprawującego nadzór pedagogiczny z wnioskami i opiniami we wszystkich sprawach Przedszkola.
8. Do kompetencji Rady Rodziców należy:
  - 1) uchwalanie w porozumieniu z Radą Pedagogiczną
    - programu wychowawczego,
    - programu profilaktyki,
  - 2) opiniowanie projektu planu finansowego przedstawianego przez Dyrektora Przedszkola,
  - 3) opiniowanie programu i harmonogramu poprawy efektywności kształcenia lub wychowywania w przypadku stwierdzenia przez organ prowadzący nadzór pedagogiczny niedostatecznych efektów nauczania lub wychowania w Przedszkolu.

#### § 15.

1. W celu wspierania statutowej działalności Przedszkola, Rada Rodziców może gromadzić fundusze z dobrowolnych składek rodziców oraz innych źródeł.
2. Zasady wydatkowania funduszy określa regulamin działalności Rady Rodziców.

#### § 16.

1. Koordynatorem współdziałania poszczególnych organów jest Dyrektor Przedszkola, który zapewnia każdemu z organów możliwość swobodnego działania i podejmowania decyzji w ramach jego kompetencji oraz umożliwia bieżącą wymianę informacji.
2. Wszelkie spory między organami Przedszkola rozstrzyga Dyrektor, uwzględniając zakresy kompetencji tych organów.

#### § 17.

1. W Przedszkolu mogą działać, z wyjątkiem partii i organizacji politycznych, stowarzyszenia i inne organizacje, których celem statutowym jest działalność wychowawcza albo rozszerzenie i wzbogacenie form działalności dydaktycznej, wychowawczej i opiekuńczej.
2. Podjęcie działalności w Przedszkolu przez stowarzyszenie lub inną organizację, o której mowa w ust. 1, wymaga uzyskania zgody Dyrektora, wyrażonej po uprzednim uzgodnieniu warunków tej działalności oraz po uzyskaniu pozytywnej opinii Rady Rodziców.

### Rozdział VII Organizacja Przedszkola

#### § 18.

1. Podstawową jednostką organizacyjną Przedszkola jest oddział obejmujący dzieci w zbliżonym wieku, z uwzględnieniem ich potrzeb, zainteresowań i uzdolnień.
2. Liczba dzieci w oddziale nie może przekraczać 25.
3. Liczba miejsc organizacyjnych w Przedszkolu wynosi 100.

#### § 19.

1. Przedszkole jest czterooddziałowe.
2. Do realizacji zadań statutowych Przedszkole posiada cztery sale zajęć dla poszczególnych oddziałów z łazienkami, sale do zajęć dodatkowych, szatnie dla dzieci, jadalnię, pomieszczenia administracyjno-gospodarcze oraz kuchnię.



3. Dzieci mają możliwość codziennego korzystania z ogrodu przedszkolnego z odpowiednio dobranymi urządzeniami dostosowanymi do wieku dzieci.

§ 20.

1. Praca wychowawczo - dydaktyczna i opiekuńcza prowadzona jest na podstawie podstawy programowej wychowania przedszkolnego, programu wychowania przedszkolnego wybranego spośród programów wpisanych do wykazu programów dopuszczonych przez MEN do użytku w przedszkolu, programów własnych opracowanych przez nauczycieli Przedszkola.
2. Nauczyciel ma prawo wyboru podręcznika spośród podręczników dopuszczonych do użytku przedszkolnego. Nauczyciel przedstawia Dyrektorowi Przedszkola program wychowania przedszkolnego. Dyrektor Przedszkola, po zasięgnięciu opinii rady pedagogicznej, dopuszcza do użytku w Przedszkolu zaproponowany przez nauczyciela program wychowania przedszkolnego.
3. Do dnia 15 czerwca Dyrektor Przedszkola podaje do publicznej wiadomości zestaw programów wychowania przedszkolnego oraz zestaw podręczników, które będą obowiązywać od początku następnego roku szkolnego.

§ 21.

Godzina zajęć w Przedszkolu trwa 60 minut.

§ 22.

1. Szczegółową organizację wychowania, nauczania i opieki w danym roku szkolnym określa arkusz organizacji Przedszkola opracowany przez Dyrektora Przedszkola.
2. Arkusz organizacji Przedszkola, zatwierdza organ prowadzący Przedszkole.
3. W arkuszu organizacji Przedszkola określa się w szczególności:
  - 1) czas pracy poszczególnych oddziałów,
  - 2) liczbę pracowników, w tym pracowników zajmujących stanowiska kierownicze,
  - 3) ogólną liczbę godzin finansowanych ze środków przydzielonych przez organ prowadzący.

§ 23.

1. Organizację pracy Przedszkola określa ramowy rozkład dnia ustalony przez Dyrektora Przedszkola na wniosek Rady Pedagogicznej, z uwzględnieniem zasad ochrony zdrowia i higieny pracy, zasady zapewniania odpowiedniej

liczby wychowanków w oddziale oraz oczekiwań rodziców (prawnych opiekunów).

2. Na podstawie ramowego rozkładu dnia nauczyciele, którym powierzono opiekę nad oddziałem, ustalają dla tego oddziału szczegółowy rozkład dnia, z uwzględnieniem potrzeb i zainteresowań dzieci.
3. W trosce o prawidłowy rozwój psychoruchowy oraz przebieg wychowania i kształcenia dzieci w wieku przedszkolnym w następujący sposób zagospodarowuje się czas przebywania w Przedszkolu w rozliczeniu tygodniowym:
  - 1) co najmniej jedną piątą czasu przeznaczają na zabawę,
  - 2) co najmniej jedną piątą czasu (w przypadku młodszych dzieci – jedną czwartą czasu) dzieci spędzają w ogrodzie przedszkolnym,
  - 3) najwyżej jedną piątą czasu zajmują różnego typu zajęcia dydaktyczne, realizowane według wybranego programu wychowania przedszkolnego,
  - 4) pozostały czas - dwie piąte czasu nauczyciel może dowolnie zagospodarować.

§ 24.

1. Przedszkole funkcjonuje przez cały rok, z wyjątkiem przerw ustalonych przez organ prowadzący.
2. Terminy przerw wakacyjnych ustalane przez organ prowadzący na wniosek Dyrektora wykorzystywane są do przeprowadzania remontów.
3. Przedszkole pracuje w godzinach od 7.00 do 17.30, w dni robocze od poniedziałku do piątku.
4. Czas pracy Przedszkola wynosi 10,5 godziny dziennie, w tym 5 godzin przeznaczonych na realizację podstawy programowej wychowania przedszkolnego w godzinach od 8.00 do 13.00.

§ 25.

1. Zasady oraz wysokość opłaty za pobyt dziecka w Przedszkolu ponad czas przeznaczony na realizację podstawy programowej wychowania przedszkolnego ustala organ prowadzący.
2. Przedszkole zapewnia odpłatne wyżywienie dla dzieci i pracowników.
3. Zasady odpłatności za korzystanie z wyżywienia i wysokość stawki żywieniowej ustala organ prowadzący.

Rozdział VIII  
**Zakres zadań nauczycieli  
oraz innych pracowników Przedszkola**

§ 26.

W Przedszkolu zatrudnieni są nauczyciele oraz pracownicy niebędący nauczycielami.

§ 27.

1. Nauczyciele w swoich działaniach dydaktycznych, wychowawczych i opiekuńczych kierują się dobrem dzieci, troską o ich zdrowie i postawę moralną z poszanowaniem ich godności osobistej.
2. Nauczyciele prowadzą obserwacje pedagogiczne mające na celu poznanie możliwości i potrzeb rozwojowych dzieci oraz dokumentują te obserwacje.
3. Z początkiem roku poprzedzającego rozpoczęcie przez dziecko nauki w klasie I szkoły podstawowej nauczyciele prowadzą analizę gotowości dziecka do podjęcia nauki w szkole (diagnoza przedszkolna).
4. Nauczyciele współpracują ze specjalistami świadczącymi pomoc psychologiczno - pedagogiczną i opiekę zdrowotną.

§ 28.

1. Nauczyciele współdziałają z rodzicami w sprawach wychowania i nauczania dzieci.
2. W trosce o jednolite oddziaływanie wychowawcze, nauczyciele:
  - 1) systematycznie informują rodziców o zadaniach wychowawczych i kształcących, realizowanych w przedszkolu, zapoznają rodziców z podstawą programową wychowania przedszkolnego i włączają ich do kształtowania u dziecka określonych tam wiadomości i umiejętności,
  - 2) informują rodziców o sukcesach i kłopotach dzieci, a także włączają ich do wspierania osiągnięć rozwojowych dzieci i łagodzenia trudności, na jakie natrafiają,
  - 3) zachęcają rodziców do współdecydowania w sprawach przedszkola, np. wspólnie organizują wydarzenia, w których biorą udział dzieci.
3. Formy współdziałania uwzględniają prawo rodziców do:
  - 1) znajomości zadań wynikających w szczególności z programu wychowania przedszkolnego realizowanego w danym oddziale,

2) uzyskiwania na bieżąco rzetelnej informacji dotyczących dziecka, jego zachowania i rozwoju,

3) uzyskiwania porad i wskazówek od nauczycieli w rozpoznawaniu przyczyn trudności wychowawczych oraz doborze metod udzielania dziecku pomocy,

4) wyrażania i przekazywania nauczycielowi i Dyrektorowi wniosków z obserwacji pracy Przedszkola,

5) wyrażania i przekazywania opinii na temat pracy Przedszkola organowi prowadzącemu i nadzorującemu pracę pedagogiczną poprzez swoje przedstawicielstwo - Radę Rodziców.

4. Nauczyciele zapoznają rodziców z ich obowiązkami wobec Przedszkola, do których należą:

1) przestrzeganie niniejszego statutu,

2) zaopatrzenie dziecka w niezbędne przedmioty, przybory i pomoce,

3) respektowanie uchwał Rady Pedagogicznej podjętych w ramach ich kompetencji,

4) przyprawianie i odbieranie dziecka z Przedszkola przez rodziców, lub przez upoważnioną przez rodziców osobę zapewniającą dziecku pełne bezpieczeństwo,

5) terminowe uiszczanie odpłatności za pobyt dziecka w Przedszkolu,

6) informowanie o przyczynach nieobecności dziecka w Przedszkolu,

7) niezwłoczne zawiadamianie o zatruciach pokarmowych i chorobach zakaźnych.

§ 29.

1. Spotkania z rodzicami w celu wymiany informacji oraz dyskusji na tematy wychowawcze organizowane są w Przedszkolu dwa razy w roku szkolnym lub częściej - na wniosek rodziców lub nauczycieli (godziny otwarte).

2. Formy współpracy Przedszkola z rodzicami to:

1) zebrania grupowe,

2) godziny otwarte, podczas których udzielane są zainteresowanym rodzicom informacje na temat postępów i zachowania dzieci,

3) konsultacje i rozmowy indywidualne z dyrektorem, nauczycielami,

4) zajęcia otwarte,

5) warsztaty dydaktyczno-wychowawcze z rodzicami,

- 6) edukacyjne zebrania rodziców z pracownikami pedagogicznymi i zapraszanymi do przedszkola specjalistami takimi jak: np psycholog,
- 7) udział w uroczystościach przedszkolnych, festynach, itp.

§ 30.

1. W Przedszkolu zatrudnieni są pracownicy administracji i obsługi.
2. Podstawowym zadaniem pracowników administracji i obsługi jest zapewnienie sprawnego działania Przedszkola, utrzymanie obiektu i jego otoczenia w ładzie i czystości.
3. Pracownicy administracji i obsługi współpracują z nauczycielami w zakresie opieki i wychowania dzieci.
4. Stosunek pracy pracowników administracji i obsługi regulują odrębne przepisy.
5. Szczegółowe zadania pracowników obsługi i administracji określają zakresy obowiązków ustalone przez Dyrektora Przedszkola

Rozdział IX

**Wychowankowie Przedszkola, prawa i obowiązki**

§ 31.

1. Do Przedszkola uczęszczają dzieci w wieku od 3 do 6 lat.
2. Wychowaniem przedszkolnym może być objęte dziecko w wieku powyżej 6 lat, jeśli dyrektor szkoły podstawowej w obwodzie której dziecko mieszka, wydał decyzję o odroczeniu obowiązku szkolnego.
3. W przypadku posiadania wolnych miejsc, do Przedszkola może uczęszczać dziecko, które ukończyło 2,5 roku. W pierwszej kolejności będą przyjmowane dzieci 2,5 letnie, spełniające w szczególności kryteria wynikające z przepisów oświatowych.

§ 32.

1. Przedszkole przeprowadza rekrutację w oparciu o zasadę powszechnej dostępności.
2. Do Przedszkola w pierwszej kolejności przyjmowane są dzieci w wieku 6 lat odbywające roczne przygotowanie przedszkolne.
3. W następnej kolejności przyjmowane są:
  - 1) dzieci matek lub ojców samotnie je wychowujących,

- 2) dzieci matek lub ojców wobec których orzeczono znaczny lub umiarkowany stopień niepełnosprawności bądź całkowitą niezdolność do pracy oraz niezdolność do samodzielnej egzystencji, na podstawie odrębnych przepisów,

- 3) dzieci umieszczone w rodzinach zastępczych.

4. Terminy i szczegółowe zasady rekrutacji określone są co roku przez organ prowadzący.

§ 33.

Dzieci uczęszczające do Przedszkola korzystają ze wszystkich praw określonych w przepisach, a w szczególności z prawa do:

- 1) warunków zapewniających im bezpieczeństwo i właściwą opiekę,
- 2) prawidłowo zorganizowanego procesu opiekuńczo – wychowawczo – dydaktycznego zgodnie z zasadami higieny pracy umysłowej,
- 3) ochrony przed wszelkimi formami wyrażania przemocy fizycznej bądź psychicznej,
- 4) akceptacji ich osoby,
- 5) ochrony i poszanowania ich godności osobistej,
- 6) życzliwego i podmiotowego traktowania,
- 7) partnerskiej rozmowy na każdy temat,
- 8) indywidualnego procesu rozwoju i własnego tempa rozwoju,
- 9) aktywnego kształtowania kontaktów społecznych i otrzymywania w tym pomocy,
- 10) przebywania wśród osób odpowiedzialnych i zaangażowanych, do których można się zwrócić.

§ 34.

Dziecko uczęszczające do Przedszkola ma obowiązek:

- 1) poszanowania mienia w Przedszkolu,
- 2) przestrzegania ogólnoprzedszkolnego kodeksu postępowania zgodnego z normami i wartościami współżycia społecznego.

§ 35.

1. Dyrektor Przedszkola może w drodze decyzji, skreślić dziecko z listy wychowanków Przedszkola. Skreślenie następuje na podstawie uchwały Rady Pedagogicznej, po zasięgnięciu opinii Rady Rodziców.

2. Dyrektor Przedszkola może podjąć decyzję o skreśleniu dziecka z listy wychowanków w następujących przypadkach:

- 1) zalegania z odpłatnością za przedszkole powyżej 2 okresów płatniczych, a w przypadku dziecka 6-letniego po podjęciu decyzji o przeniesieniu wychowanka do innego oddziału realizującego podstawę programową wychowania przedszkolnego,
- 2) nieobecności dziecka ponad jeden miesiąc i nie zgłaszanie tego faktu do Przedszkola,
- 3) ze względu na zachowanie dziecka uniemożliwiające zapewnienie jemu lub innym dzieciom bezpieczeństwa i niepodjęcie przez rodziców współpracy zmierzającej do rozwiązania problemu np. podjęcia terapii, brak współpracy z poradnią specjalistyczną lub gdy wykorzystane zostały wszelkie możliwości zmiany tej sytuacji,
- 4) nieprzestrzegania przez rodziców postanowień niniejszego statutu.

## Rozdział X Postanowienia końcowe

### § 36.

1. Przedszkole prowadzi i przechowuje dokumentację zgodnie z odrębnymi przepisami.
2. Zasady gospodarki finansowej i materiałowej Przedszkola określają odrębne przepisy.

### § 37.

1. Statut obowiązuje w równym stopniu wszystkich członków społeczności przedszkolnej: dzieci, rodziców, nauczycieli, pracowników obsługi i administracji.
2. Zmiany w niniejszym statucie są zatwierdzane poprzez uchwały Rady Pedagogicznej.
3. Dla zapewnienia możliwości zapoznania się ze statutem przez wszystkich zainteresowanych ustala się:
  - 1) wywieszenie statutu na tablicy ogłoszeń,
  - 2) udostępnienie zainteresowanym statutu przez Dyrektora Przedszkola.
4. Regulaminy działalności uchwalone przez organy działające w Przedszkolu nie mogą być sprzeczne z postanowieniami niniejszego statutu.

## 6127

### UCHWAŁA Nr XLVIII/386/09

### RADY MIEJSKIEJ W GRÓJCU

z dnia 26 października 2009 r.

#### w sprawie nadania nazw ulicom we wsi Szczęsna gm. Grójec.

Na podstawie art. 18 ust. 2 pkt 13 ustawy z dnia 8 marca 1990r o samorządzie gminnym (tekst jednolity Dz.U. z 2001r. Nr 142, poz. 1591 ze zm), Rada Miejska w Grójcu uchwala, co następuje:

§ 1. Nadaje się nazwy ulicom we wsi Szczęsna gm. Grójec:

- oznaczonej numerem działki 19 - nazwę ul. Fabryczna,
- oznaczonej numerami działek 21/1, 21/2 - nazwę ul. Warszawska,
- oznaczonej numerem działki 22/2 - nazwę ul. Skrajna,
- oznaczonej numerami działek 26/9, 26/4, 26/2, 26/6 i 26/7 - nazwę ul. Porzeczkowa,

- oznaczonej numerem działki cz.45 - nazwę ul. Malinowa,
- oznaczonej numerem działki 69 - nazwę ul. Rabatowa,
- oznaczonej numerem działki 94 - nazwę ul. Aroniowa,
- oznaczonej numerem działki 89/9 - nazwę ul. Truskawkowa,
- oznaczonej numerami działek 99,102 i 115 - nazwę ul. Główna,
- oznaczonej numerami działek 29 i 51 - nazwę ul. Jagodowa,

- oznaczonej numerem działki 113/4 - nazwę ul. Poziomkowa,
- oznaczonej numerami działek 32 i 53 - nazwę ul. Kalinowa,
- oznaczonej numerami działek 38,39/6, 39/8 i 59 - nazwę ul. Agrestowa,

- oznaczonej numerami działek 40 i cz.45 - nazwę ul. Jeżynowa.

§ 2. Wykonanie uchwały powierza się Burmistrzowi Gminy i Miasta Grójec.

§ 3. Uchwała wchodzi w życie po upływie 14 dni od ogłoszenia w Dzienniku Urzędowym Województwa Mazowieckiego.

Przewodniczący Rady Miejskiej:  
*Grzegorz Prus*

## 6128

### UCHWAŁA Nr XL/144/09

### RADY GMINY WOLANÓW

z dnia 29 października 2009 r.

#### w sprawie miejscowego planu zagospodarowania przestrzennego dla części Gminy Wolanów.

Na podstawie art. 18 ust. 2 pkt 5, art. 40 ust. 1, art. 41 ust. 1 ustawy z dnia 8 marca 1990r. o samorządzie gminnym (tekst jednolity Dz.U. 2001 Nr 142, poz. 1591, zmiana Dz.U. z 2002r. Nr 23, poz. 220, Nr 62, poz. 558, Nr 113, poz. 984, Nr 214, poz. 1806, Dz.U. z 2003r. Nr 80, poz. 717, Nr 162, poz. 1568, Dz.U. z 2004r. Nr 102, poz. 1055, Nr 116, poz. 1203, Nr 214, poz. 1806) oraz art. 3 ust. 1, art. 14, art. 15 i 20 ust. 1 ustawy z dnia 27 marca 2003r. o planowaniu i zagospodarowaniu przestrzennym (Dz.U. z 2003r. Nr 80, poz. 717, zmiana Dz.U. z 2004r. Nr 6, poz. 41, Nr 141, poz. 1492, Nr 113, poz. 954, Dz.U. z 2005r. Nr 130, poz. 1087) w związku z wykonaniem uchwały nr XXI/64/08 Rady Gminy w Wolanowie z dnia 18 lutego 2008r. w sprawie przystąpienia do sporządzenia miejscowego planu zagospodarowania przestrzennego części Gminy Wolanów, Rada Gminy w Wolanowie uchwala, co następuje:

§ 1. Uchwała się miejscowy plan zagospodarowania przestrzennego części Gminy Wolanów, zwany dalej planem, po stwierdzeniu jego zgodności z ustaleniami zmiany studium uwarunkowań i kierunków zagospodarowania przestrzennego Gminy Wolanów zatwierdzonej uchwałą nr XXXVI/114/09 Rady Gminy w Wolanowie z dnia 6 marca 2009r., składający się z:

1. części tekstowej, stanowiącej treść uchwały planu;
2. części graficznej, na którą składa się rysunek planu w skali 1: 1000, stanowiący załącznik nr 1

do niniejszej uchwały i będący integralną częścią planu;

3. rozstrzygnięcia o sposobie realizacji zapisanych w planie inwestycji z zakresu infrastruktury technicznej, które należą do zadań własnych gminy, stanowiące załącznik nr 2 do niniejszej uchwały.

Uchwała nie zawiera rozstrzygnięcia o sposobie rozpatrzenia uwag do projektu planu

§ 2. Granice planu określa załącznik graficzny do uchwały nr XXI/64/08 Rady Gminy w Wolanowie z dnia 18 lutego 2008r. w sprawie przystąpienia do sporządzenia miejscowego planu zagospodarowania przestrzennego części Gminy Wolanów. Plan obejmuje obszar, którego granice wyznaczają: zachodnia granica działki nr ew. 302, 28/3 (Kolonja Strzałków), północne granice działek nr ew. 302 i 303 (Kolonja Strzałków), wschodnia granica działki nr ew. 303, 28/3 (Kolonja Strzałków), południowe granice działki nr ew. 28/3 (Kolonja Strzałków). Granice planu oznaczone są na rysunku planu.

#### Rozdział 1 Przepisy ogólne

§ 3. Celem planu jest stworzenie podstaw formalno-prawnych dla rozbudowy istniejącego zakładu produkcyjnego „PipeLife” oraz określenie wzajemnych relacji z otaczającym zagospodarowaniem.

§ 4.1. Ilekroć w dalszych przepisach niniejszej uchwały jest mowa o:

- 1) planie - należy przez to rozumieć ustalenia miejscowego planu zagospodarowania przestrzennego, o którym mowa w § 1 niniejszej uchwały;
- 2) uchwale – należy przez to rozumieć niniejszą uchwałę, o ile z treści przepisu nie wynika inaczej;
- 3) rysunku planu – należy przez to rozumieć rysunek planu na mapie w skali 1:1000, stanowiący załącznik nr 1 do uchwały;
- 4) przepisach odrębnych – należy przez to rozumieć przepisy ustaw wraz z aktami wykonawczymi oraz ograniczenia w dysponowaniu terenami, zawarte w prawomocnych decyzjach administracyjnych;
- 5) obszarze obowiązywania planu – należy przez to rozumieć obszar w granicach przedstawionych na rysunku planu;
- 6) terenie – należy przez to rozumieć teren o określonym przeznaczeniu lub o odrębnych zasadach zagospodarowania, wydzielony na rysunku planu liniami rozgraniczającymi;
- 7) dostępie do drogi publicznej – należy przez to rozumieć bezpośredni dostęp do tej drogi oraz inny sposób dostępu określony w przepisach odrębnych;
- 8) przeznaczeniu podstawowym – należy przez to rozumieć przeznaczenie ustalone dla danego terenu;
- 9) przeznaczeniu dopuszczalnym – należy przez to rozumieć przeznaczenie inne niż podstawowe, które uzupełniają przeznaczenie podstawowe;
- 10) powierzchni zabudowy – należy przez to rozumieć powierzchnię działki zabudowaną obiektami kubaturowymi;
- 11) intensywności zabudowy – należy przez to rozumieć stosunek sumy powierzchni, liczonej po zewnętrznym obrysie murów, wszystkich kondygnacji nadziemnych wszystkich budynków zlokalizowanych na działce, do powierzchni działki;
- 12) maksymalnej wysokości zabudowy – należy przez to rozumieć maksymalną wysokość obiektu mierzoną od poziomu terenu rodzimego przy najniższym położonym wejściu do budynku do najwyższego punktu przekrycia dachu;
- 13) nieprzekraczalnej linii zabudowy - należy przez to rozumieć wyznaczone na działce linie, określające najmniejszą dopuszczalną od-

ległość lica budynku od linii rozgraniczającej dróg, ciągów pieszo-jezdných, granic działek lub innego obiektu, zgodnie z rysunkiem planu; poza tę linię mogą wystawać niekubaturowe elementy budynku, takie jak schody, okapy, ganki oraz balkony;

- 14) liniach rozgraniczających - należy przez to rozumieć, wyznaczone na rysunku planu, linie wydzielające tereny o różnym przeznaczeniu lub różnych zasadach zagospodarowania;
- 15) produkcji, przemyśle, magazynach, składach, - rozumie się przez to usługi z grupy przedsięwzięć mogących znacząco oddziaływać na środowisko, dla których sporządzenie raportu może być wymagane, zgodnie z aktualnie obowiązującymi przepisami;
- 16) usługach – należy przez to rozumieć działalność usługową prowadzoną w samodzielnych obiektach budowlanych lub wydzielonych pomieszczeniach w budynkach o innej funkcji niż usługowa, której celem jest zaspokojenie potrzeb ludności, nie wytwarzającą bezpośrednio, metodami przemysłowymi, dóbr materialnych - z wykluczeniem obiektów handlowych o powierzchni sprzedaży większej niż 2000m<sup>2</sup>;
- 17) reklamie – należy przez to rozumieć grafikę umieszczoną na materialnym podłożu lub formę przestrzenną niosącą przekaz informacyjny – reklamowy.

2. Definicje pozostałych pojęć, nie wymienionych powyżej, a użytych w niniejszej uchwale znajdują się w przepisach odrębnych.

§ 5. Dla obszaru objętego granicami określonymi w §2 niniejszej uchwały ustala się:

- 1) podstawowe i dopuszczalne przeznaczenie terenu;
- 2) linie rozgraniczające tereny o różnym przeznaczeniu lub różnych zasadach zagospodarowania;
- 3) zasady ochrony i kształtowania ładu przestrzennego;
- 4) zasady ochrony środowiska, przyrody i krajobrazu kulturowego;
- 5) parametry i wskaźniki kształtowania zabudowy, oraz zagospodarowania terenu, w tym linie zabudowy, gabaryty obiektów i wskaźniki intensywności zabudowy;
- 6) szczegółowe zasady i warunki scalania i podziału nieruchomości;
- 7) szczególne warunki zagospodarowania terenów, oraz ograniczenia w ich użytkowaniu;

- 8) zasady modernizacji, rozbudowy i budowy systemów komunikacji i infrastruktury technicznej;
- 9) zasady tymczasowego zagospodarowania, urządzania i użytkowania terenów;
- 10) stawkę procentową, na podstawie której określa się jednorazową opłatę wynikającą ze wzrostu wartości nieruchomości w związku z uchwaleniem planu.

§ 6. Niniejszy plan nie zawiera ustaleń - z racji braku ich występowania na terenie objętym niniejszym planu dotyczących:

- 1) zasad ochrony dziedzictwa kulturowego i zabytków oraz dóbr kultury współczesnej;
- 2) wymagań wynikających z potrzeb kształtowania przestrzeni publicznych;
- 3) granic i sposobów zagospodarowania terenów lub obiektów podlegających ochronie na podstawie przepisów odrębnych w tym terenów narażonych na niebezpieczeństwo powodzi oraz zagrożonych osuwaniem się mas ziemnych.

§ 7.1. Następujące oznaczenia graficzne, przedstawione na rysunku planu, są ustaleniami obowiązującymi:

- 1) granice obszaru objętego ustaleniami planu;
- 2) linie rozgraniczające tereny o różnym przeznaczeniu lub różnych zasadach zagospodarowania;
- 3) nieprzekraczalne linie zabudowy;
- 4) przeznaczenie terenów.

2. Oznaczenia graficzne na rysunku planu nie wymienione w ust. 1 mają charakter informacyjny.

## Rozdział 2 Zakres ustaleń planu

§ 8. Na obszarze objętym granicami planu wydziela się tereny oznaczone na rysunku planu symbolami cyfrowo-literowymi, dla których ustala się następujące podstawowe przeznaczenie terenu:

- 1) tereny produkcyjno-przemysłowe, magazyny i składy, oraz usług handlu hurtowego i detalicznego oznaczone na rysunku planu symbolami PMS;

§ 9. Plan ustala zasady ochrony i kształtowania ładu przestrzennego poprzez:

- 1) obowiązek lokalizowania zabudowy na działce lub zespołach działek zgodnie z ustaleniami rysunku planu dotyczącymi nieprzekraczalnej linii zabudowy;

- 2) obowiązek stosowania na terenach przeznaczonych do zabudowy budynków o podobnych parametrach w zakresie wysokości i kształtu dachu oraz o ujednocionej kolorystyce elewacji oraz dachów;
- 3) zakaz stosowania jaskrawej, kontrastowej kolorystyki elewacji i dachów budynków;
- 4) obowiązek dokonania nasadzeń zieleni wysokiej i średniowysokiej tworzących zasłonę w krajobrazie przy granicy z terenami przeznaczonymi w studium pod funkcję inną niż przemysłowa;
- 5) możliwość stosowania tablic reklamowych, dotyczących prowadzonej działalności; zaleca się ich wkomponowanie w ogrodzenie lub elewację budynku lub umieszczenie w formie wolno stojącej do wysokości 10m.

§ 10. Plan ustala następujące zasady lokalizacji i gabarytów ogrodzeń:

- 1) ogrodzenia działek budowlanych muszą być lokalizowane w wyznaczonych na rysunku planu liniach rozgraniczających;
- 2) ogrodzenia działek muszą być ażurowe i posiadać min. 50% prześwitu, o maksymalnej wysokości 2,2m, z dopuszczeniem ogrodzeń na podmurówce o maksymalnej wysokości 0,6m;
- 3) dopuszcza się ogrodzenia pełne i wyższe niż 2,2m tylko w przypadku gdy będą one pełniły funkcję ekranów dzwiękochłonnnych od emiterów ponadnormatywnego hałasu – ich wysokość wyliczona zostanie przy wykonaniu raportu oddziaływania na środowisko.

§ 11. Plan ustala następujące zasady ochrony środowiska przyrodniczego:

1. Na całym obszarze plan zakazuje:
  - 1) wprowadzania nieoczyszczonych ścieków do wód powierzchniowych lub do gruntu;
  - 2) samowolnego wycinania drzew; dopuszcza się wycinanie w przypadkach stwarzających bezpośrednie zagrożenie dla życia ludzi oraz utraty mienia lub stanowiących przeszkodę dla lokalizacji obiektów kubaturowych, oraz urządzeń infrastruktury technicznej, za zgodą odpowiednich organów.
2. Na obszarze objętym planem dopuszcza się lokalizowanie przedsięwzięć mogących znacząco oddziaływać na środowisko zgodnie z przepisami odrębnymi.
3. Ze względu na bezpośrednie sąsiedztwo terenu PMS z zabudową mieszkaniową w celach ochrony akustycznej nakazuje się zastosowanie w procesie technologicznym rozwiązań technicznych oraz zieleni izolacyjnej ograniczającej

poziom hałasu w miejscu zabudowy chronionej do poziomu określonego w przepisach odrębnych.

4. Plan ustala obowiązek:

- 1) ochrony powietrza atmosferycznego poprzez zastosowanie w obiektach o charakterze przemysłowym i usługowym rozwiązań technicznych, których eksploatacja nie spowoduje przekroczenia standardów jakości powietrza poza terenem, do którego prowadzą instalację posiada tytuł prawny;
- 2) ogrzewania lokalnego budynków ze źródeł ekologicznie czystych (energia elektryczna, gaz przewodowy lub z butli bądź zbiornika, olej opałowy niskosiarkowy do 0,3% lub odnawialne źródła energii);
- 3) gromadzenia i selekcji odpadów na posesji w urządzeniach przystosowanych do ich gromadzenia zgodnie z systemem oczyszczania przyjętym w gospodarce komunalnej gminy;
- 4) usuwania i utylizacji odpadów wytwarzanych w ramach produkcji i usług, zgodnie z ustaleniami przepisów odrębnych;
- 5) zachowania istniejącej zieleni;
- 6) wprowadzenia i utrzymania zieleni o charakterze izolacyjnym (średniowysokiej i wysokiej) w miejscach pokazanych na rysunku w granicach terenu oznaczonego w planie symbolem PMS.

5. Plan ustala ochronę wód podziemnych na całym obszarze objętym granicami opracowania planu, znajdującego się w granicach terenów Głównych Zbiorników Wód Podziemnych (GZWP), poprzez:

- 1) zakaz lokalizacji obiektów budowlanych, w których prowadzona działalność może spowodować zanieczyszczenie gruntów lub wód, bez zaprojektowania i wykonania odpowiednich zabezpieczeń;
- 2) obowiązek stosowania wszelkich zabezpieczeń technicznych dla ochrony środowiska, szczególnie wód podziemnych i powierzchniowych przy realizacji nowych inwestycji.

§ 12.1. Plan ustala parametry i wskaźniki kształtowania zabudowy oraz zagospodarowania terenu dotyczące:

- 1) nieprzekraczalnej wysokości zabudowy usługowej, produkcyjnej i gospodarczej;
- 2) maksymalnej intensywności zabudowy;
- 3) maksymalnej powierzchni zabudowy;
- 4) minimalnej powierzchni biologicznie czynnej;

5) nachylenia połaci dachowych.

2. Wielkości parametrów i wskaźników, o których mowa w ust. 1. określone są w ustaleniach szczegółowych dla terenów.

§ 13. Plan ustala szczegółowe zasady i warunki scalania i podziału nieruchomości:

1. Plan nie ustala granic obszarów wymagających przeprowadzenia scaleń i podziałów nieruchomości.
2. Plan ustala szczegółowe zasady i warunki scalania i podziału nieruchomości:
  - 1) obowiązek zastosowania dla nieruchomości powstałych w wyniku scalania i podziału parametrów zgodnych z ustaleniami zapisanymi w „ustaleniach szczegółowych dla danych terenów”,
  - 2) obowiązek zapewnienia dla nieruchomości powstałych w wyniku scalania i podziału dostępu do drogi publicznej, zgodnie z ustaleniami planu oraz zgodnie z przepisami zawartymi w ustawach dotyczących gospodarki nieruchomościami przy spełnieniu warunków technicznych, jakim powinny odpowiadać budynki i ich usytuowanie.

§ 14. Plan ustala w zakresie tymczasowego zagospodarowania terenów, że do czasu zagospodarowania terenów zgodnie z ustaleniami planu, dopuszcza się ich użytkowanie w sposób dotychczasowy.

§ 15.1. Plan ustala następujące zasady modernizacji, rozbudowy i budowy systemów infrastruktury technicznej:

- 1) obowiązuje wyposażenie terenu przeznaczonych pod zabudowę w sieci i urządzenia zaopatrzenia w wodę, odprowadzania ścieków, elektroenergetyczne i telekomunikacyjne;
- 2) dopuszczalne jest wyposażenie terenu w sieci infrastruktury technicznej innych mediów oraz inne urządzenia infrastruktury technicznej ograniczone do obsługi terenu, pod warunkiem zachowania pozostałych ustaleń planu oraz interesów osób trzecich;
- 3) budowa, rozbudowa i przebudowa sieci służąca obsłudze zainwestowania może być prowadzona wyłącznie w oparciu o warunki i dane techniczne uzyskane od zarządców sieci.

2. W zakresie zaopatrzenia w wodę plan ustala:

- 1) zaopatrzenie w wodę z istniejącego wodociągu zakładowego opartego o ujęcie wód podziemnych, zgodnie z pozwoleniem wodnoprawnym na szczególne korzystanie z wód;



- 2) sieć wodociągowa istniejąca w obszarze planu podlegają zachowaniu z dopuszczeniem rozbudowy i przebudowy;
- 3) przy wystąpieniu kolizji istniejących wodociągów z projektowaną zabudową wodociągi należy przebudować;
- 4) wodę na cele p.pożarowe i produkcyjne należy zapewnić indywidualnie z ujęcia wody lub poprzez budowę na terenie planowanych inwestycji zbiorników retencyjnych;

3. W zakresie odprowadzanie ścieków plan ustala:

- 1) odprowadzanie ścieków bytowych w systemie kanalizacji zakładowej i gromadzenie w zbiornikach bezodpływowych na terenie zakładu, pod warunkiem zapewnienia okresowego wywozu zgromadzonych nieczystości przez koncesjonowanych przewoźników do punktów zlewnych ścieków; zakazuje się odprowadzania nie oczyszczonych ścieków do gruntu i cieków wodnych powierzchniowych;

4. W zakresie odprowadzania wód opadowych plan ustala:

- 1) dla odprowadzania wód opadowych należy zapewnić rozbudowę istniejącego systemu zakładowej sieci kanalizacji deszczowej, z odpływami przez własny zbiornik retencyjny do cieków powierzchniowych przepływających poza terenem zakładu (zlewnia rzeki Dobrzycy); Stosowane rozwiązania powinny zapewniać odpływ wód w sposób wykluczający występowanie zakłóceń stosunków wodnych w terenach przyległych. Wody opadowe z placów składowych, dróg i innych utwardzonych powierzchni należy odprowadzać przez odpowiednie urządzenia podczyszczające (osadniki piasku, separatory zanieczyszczeń ropopochodnych), lokalizowane w granicach terenu do którego inwestor ma tytuł prawny. Szczegółowe warunki odprowadzania ścieków do odbiornika zgodnie z obowiązującymi przepisami określi organ udzielający pozwolenia wodnoprawnego;
- 2) zakaz odprowadzania wód opadowych z terenów inwestycji na tereny ulic lub działek sąsiadujących;

5. W zakresie zasilania w energię elektryczną plan ustala:

- 1) zasilanie w energię elektryczną z istniejącej sieci średniego napięcia przez istniejące przyłącze i stację transformatorową na terenie zakładu oraz przez rozbudowę układu zasilania;
- 2) przyłączanie obiektów do sieci elektroenergetycznej poprzez budowę liniowych odcinków sieci i urządzeń elektroenergetycznych, prowa-

dzoną w oparciu o warunki przyłączenia wydawane przez właściwy zakład energetyczny dla podmiotu ubiegającego się o przyłączenie do sieci;

- 3) lokalizowanie nowych stacji transformatorowych SN/nn poza liniami rozgraniczającymi ulic, jako:

- a) wolnostojące na działkach z bezpośrednim dostępem,
- b) wbudowane w obiekty kubaturowe,
- c) słupowe;

6. W zakresie zaopatrzenia w energię cieplną dla potrzeb grzewczych, technologicznych i przygotowywania ciepłej wody użytkowej, plan ustala:

- 1) zaopatrzenie z lokalnych źródeł ciepła z zaletami stosowania technologii i paliw ekologicznych, tj. zapewniających wysoki poziom czystości emisji spalin (energia elektryczna, olej opałowy o niskiej zawartości siarki – 0,3%, gaz przewodowy, gaz płynny magazynowany w zbiornikach i inne);
- 2) możliwość zaopatrzenia w ciepło ze źródeł odnawialnych (energia słońca, wiatru, biomasy i inne).

7. W zakresie telekomunikacji plan ustala:

- 1) bezpośrednią obsługę telekomunikacyjną za pośrednictwem indywidualnych przyłączy, na warunkach określonych przez dowolnego operatora sieci;
- 2) Obowiązek zabezpieczenia możliwości przygotowania łączności alarmowej dla ochrony ludności w sytuacjach szczególnych.

§ 16. W zakresie gospodarki odpadami plan ustala:

- 1) gromadzenie i selekcję odpadów na posesjach w urządzeniach przystosowanych do ich gromadzenia zgodnie z systemem oczyszczania przyjętym w gospodarce komunalnej gminy;
- 2) usuwania i utylizacji odpadów wytwarzanych w ramach produkcji i usług, zgodnie z ustaleniami przepisów odrębnych;

§ 17. Plan ustala zasady modernizacji i rozbudowy istniejących dróg oraz budowy nowych na obszarze obowiązywania planu:

1. Obsługę komunikacyjną poprzez bezpośredni zjazd z drogi krajowej nr 12 stykającej się z obszarem objętym planem.
2. Ustala się obsługę działek i obiektów z dróg dojazdowych wewnętrznych nie oznaczonych w planie.

3. Obowiązek zapewnienia miejsc postojowych na własnych działkach przy uwzględnieniu następujących wskaźników:

- 1) zabudowa produkcyjno - przemysłowa, magazynowa, składy i bazy – indywidualnie na każdej działce w zależności od rodzaju prowadzonej działalności nie mniej niż 1 miejsce postojowe dla samochodu osobowego lub 1 miejsce dla samochodu ciężarowego na każde 1000m<sup>2</sup> powierzchni użytkowej budynków oraz 1 miejsce postojowe dla samochodu osobowego i 2 miejsca postojowe dla rowerów na 10 pracowników;

### Rozdział 3

#### Ustalenia szczegółowe dla terenów

§ 18. Dla terenu oznaczonego na rysunku planu symbolami od 1PMS plan ustala:

1. Przeznaczenie podstawowe: tereny produkcyjno - przemysłowe, składów i magazynów oraz usług handlu hurtowego i detalicznego; z obiektami i urządzeniami towarzyszącymi:

- 1) obiektami małej architektury;
- 2) zielenią urządzoną i izolacyjną.
- 3) parkingami i drogami dojazdowymi wewnętrznymi;

2. Przeznaczenie dopuszczalne:

- 1) garaże i pomieszczenia gospodarcze
- 2) urządzenia infrastruktury technicznej dla potrzeb lokalnych

3. Charakter działań:

- 1) adaptacja istniejącej stanu zagospodarowania
- 2) realizacja nowej zabudowy, obiektów i przestroni.

4. Warunki urbanistyczne:

- 1) plan ustala możliwość podziału nieruchomości na nowe działki budowlane z zachowaniem następujących zasad:
  - a) minimalna szerokość frontu działki - 50m,
  - b) minimalna powierzchnia działki po podziale – 5000m<sup>2</sup>,
  - c) minimalny kąt nachylenia granic wydzielanych działek budowlanych w stosunku do pasa drogowego – 70°;
- 2) nieprzekraczalna wysokość nowej i rozbudowywanej zabudowy:
  - a) produkcyjnej, magazynowej i usługowej – 3 kondygnacje naziemne o maksymalnej wysokości 15m, od punktu posadowienia na gruncie rodzimym do najwyż-

szego punktu pokrycia dachu; (ograniczenie wysokości i ilości kondygnacji nie dotyczy obiektów technicznych, takich jak: kominy, silosy, anteny, wysięgniki, itp. oraz części budynków, których wysokość wynika bezpośrednio z wymogów technicznych, konstrukcyjnych i technologii produkcji),

- b) gospodarczej i garaży – 1 kondygnacja naziemna o maksymalnej wysokości 7m, od punktu posadowienia na gruncie rodzimym do najwyższego punktu pokrycia dachu.

3) maksymalna powierzchnia zabudowy działki - 50%;

4) maksymalna intensywność zabudowy - 1;

5) minimalna powierzchnia biologicznie czynna – 10%.

5. Architektura:

1) dachy - płaskie, oparte na łuku oraz dwuspadowe i wielospadowe o równym nachyleniu połaci dachowych od 10° do 35°

2) kolorystyka, charakter oraz materiał dachów, elewacji i ogrodzeń:

a) dachy:

- blacha w arkuszach, pokrycia bitumiczne, pokrycia z tworzyw sztucznych dachówka ceramiczna, dachówka cementowa, blachodachówka, dachy szklane, zielone i inne - z nakazem utrzymania kolorystyki jednakowej lub podobnej dla wszystkich obiektów na działce,
- zakazuje się stosowania kolorów jaskrawych,

b) elewacje:

- tynki i okładziny z blachy oraz tworzyw sztucznych w gamie kolorów pastelowych lub białym oraz cegła, kamień i drewno w barwach naturalnych,
- zakaz stosowania okładzin winylowych typu „siding”,
- zakazuje się stosowania kolorów jaskrawych

c) plan dopuszcza dla elewacji i dachów kolorystykę - związaną z kolorami firmowymi danego inwestora.

d) ogrodzenia:

- jednorodne, formą i materiałami nawiązujące do charakteru zabudowy,

- zakazuje się stosowania kolorów jaszkawych;
6. Warunki ochrony, nakazy, zakazy:
- 1) zakaz zabudowy mieszkaniowej;
  - 2) obowiązek realizacji pasów osłon w postaci nasadzeń zieleni wysokiej i średniowysokiej o charakterze izolacyjnym we wskazanych na rysunku planu miejscach między linią rozgraniczającą a nieprzekraczalną linią zabudowy. Nasadzenia te powinny być wykonane w postaci minimum 1 rzędu gęstej zieleni zimozielonej o minimalnej wysokości 3m (np.: żywotniki) dla miejsc gdzie linia zabudowy oddalona jest o 3m od linii rozgraniczającej i minimum 2 rzędów: pierwszego gęstej zieleni zimozielonej o minimalnej wysokości 3m (np.: żywotniki) i drugiego zieleni wysokiej o minimalnej wysokości 8m dla miejsc gdzie linia zabudowy oddalona jest o 10 m od linii rozgraniczającej. W przypadku kolizji zieleni izolacyjnej z istniejącą bądź projektowaną infrastrukturą techniczną można zmienić lokalizację pasów zieleni izolacyjnej lub zastąpić je innymi rozwiązaniami technicznymi o charakterze izolacyjnym.
  - 3) uciążliwość związana z działalnością zakładu należy ograniczać (za pomocą rozwiązań technologicznych lub osłonowych) do parametrów określonych w raporcie oddziaływania na środowisko – jeśli taki będzie wymagany.
  - 4) Plan ustala obowiązek sytuowania zabudowy wewnątrz terenów wyznaczonych na rysunku planu obowiązującymi i nieprzekraczalnymi liniami zabudowy.
  - 5) Dla istniejącej zabudowy i obiektów, znajdujących się w całości między linią rozgraniczającą, a wyznaczonymi w planie liniami zabudowy, plan dopuszcza bieżącą konserwację oraz przebudowę tej zabudowy i obiektów, ustalając jednocześnie możliwość jej odtworzenia jedynie w granicach obszaru wyznaczonego przez linie zabudowy.
  - 6) Dla istniejącej zabudowy i obiektów, znajdujących się w części między linią rozgraniczającą, a wyznaczonymi w planie liniami zabudowy, plan dopuszcza poza bieżącą konserwacją tej zabudowy i obiektów także możliwość jej przebudowy w istniejącym

obrysie, a rozbudowę i odtworzenie jedynie w granicach obszaru wyznaczonego przez linie zabudowy.

- 7) obowiązek spełnienia warunków ochrony, nakazów i zakazów wymienionych w ustale niach ogólnych dla wszystkich terenów, a w szczególności:
  - a) zasad ochrony i kształtowania ładu przestrzennego - § 9,
  - b) zasad lokalizacji i gabarytów ogrodzeń - § 10,
  - c) zasad ochrony środowiska przyrodniczego - § 11,
  - d) zasad zakresie scalania i podziału nieruchomości- § 13,
  - e) zasad tymczasowego zagospodarowania - § 14,
  - f) zasad modernizacji, rozbudowy i budowy systemów infrastruktury technicznej - § 15,
  - g) zasad gospodarki odpadami - § 16,
  - h) zasad obsługi komunikacyjnej terenów - § 17.

#### Rozdział 4 Przepisy końcowe

§ 19. Zgodnie z art. 15 ust. 2 pkt 12 i art. 36 ust. 4 ustawy o zagospodarowaniu przestrzennym ustala się wysokość stawki procentowej, służącej naliczaniu jednorazowej opłaty od wzrostu wartości nieruchomości związanego z uchwaleniem planu w wysokości:

- 1) dla terenów oznaczonych symbolem PMS – 30%.

§ 20. Do spraw z zakresu zagospodarowania przestrzennego wszczętych przed dniem wejścia w życie niniejszego planu, a nie zakończonych decyzją ostateczną, stosuje się ustalenia planu.

§ 21. Wykonanie niniejszej uchwały powierza się Wójtowi Gminy Wolanów.

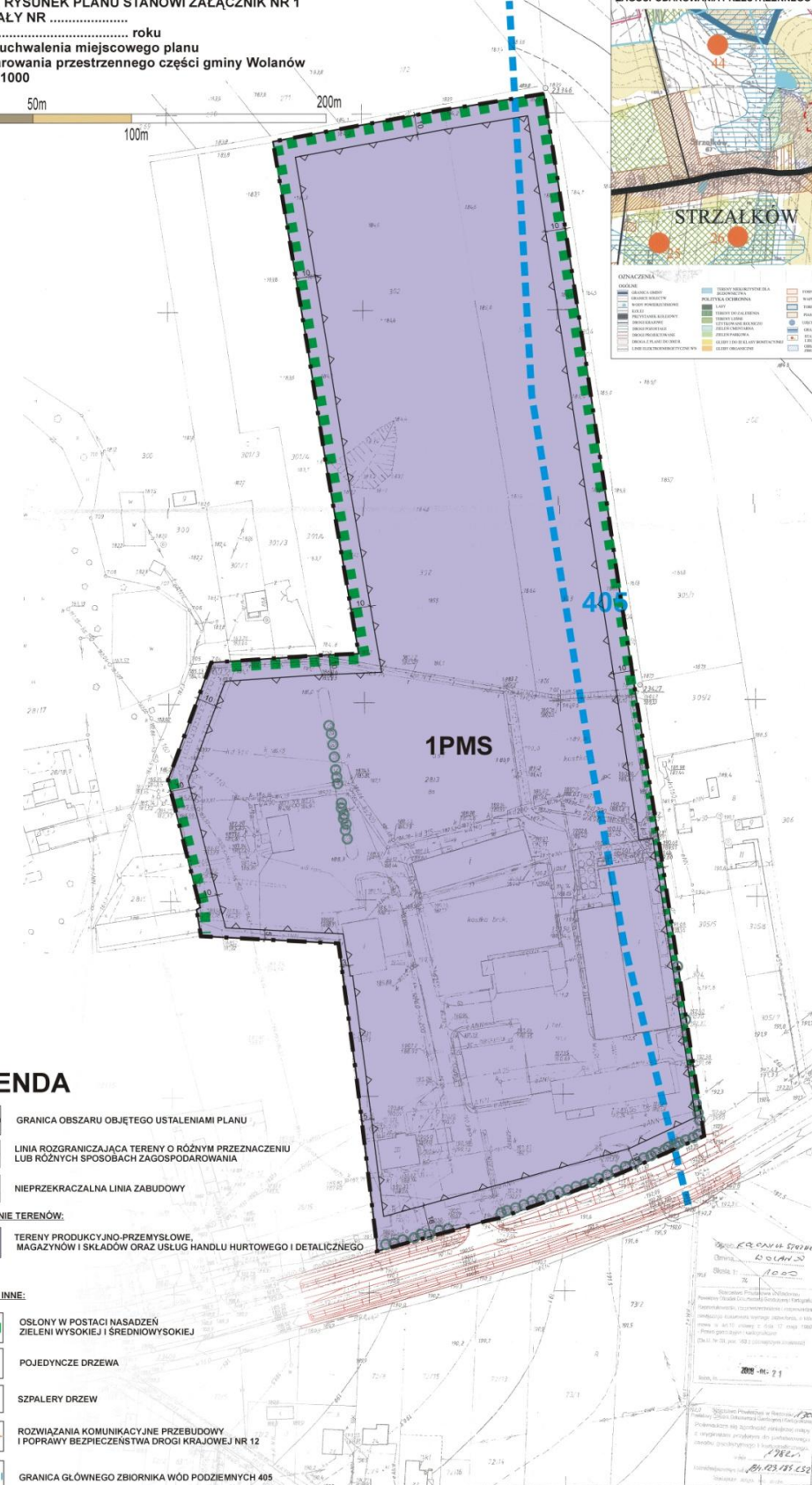
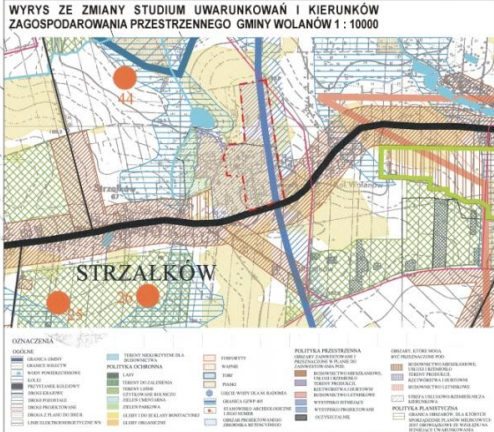
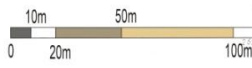
§ 22. Uchwała wymaga ogłoszenia w Dzienniku Urzędowym Województwa Mazowieckiego.

§ 23. Uchwała wchodzi w życie po upływie 30 dni od dnia jej ogłoszenia w Dzienniku Urzędowym Województwa Mazowieckiego.

Przewodniczący Rady Gminy:  
Zbigniew Kacprzak

## MIEJSKOWY PLAN ZAGOSPODAROWANIA PRZESTRZENNEGO CZĘŚCI GMINY WOLANÓW - PIPELIFE

NINIEJSZY RYSUNEK PLANU STANOWI ZAŁĄCZNIK NR 1  
DO UCHWAŁY NR .....  
Z DNIA ..... roku  
w sprawie uchwalenia miejscowego planu  
zagospodarowania przestrzennego części gminy Wolanów  
SKALA 1 : 1000



**OPIS OZNACZEŃ**

<b>OGRODY</b>	<b>TERENY WYKONCZONYCH DZIAŁ</b>	<b>PRZYBUDOWY</b>	<b>PLANISTYCZNA PRZESTRZEŃ</b>	<b>INNE OZNACZENIA</b>
OGRODY WYKONCZONY	TERENY WYKONCZONYCH DZIAŁ	WYBUDOWY	TERENY WYKONCZONYCH DZIAŁ	OGRODY WYKONCZONY
OGRODY WYKONCZONY	TERENY WYKONCZONYCH DZIAŁ	WYBUDOWY	TERENY WYKONCZONYCH DZIAŁ	OGRODY WYKONCZONY
OGRODY WYKONCZONY	TERENY WYKONCZONYCH DZIAŁ	WYBUDOWY	TERENY WYKONCZONYCH DZIAŁ	OGRODY WYKONCZONY

### LEGENDA

- GRANICA OBSZARU OBJĘTEGO USTALENIAMI PLANU
- LINIA ROZGRANICZAJĄCA TERENY O RÓŻNYM PRZEZNACZENIU LUB RÓŻNYCH SPOSOBACH ZAGOSPODAROWANIA
- NIEPRZEKRACZALNA LINIA ZABUDOWY

**PRZEZNACZENIE TERENÓW:**

**PMS** TERENY PRODUKCYJNO-PRZEMYSŁOWE, MAGAZYNÓW I SKŁADÓW ORAZ USŁUG HANDLU HURTOWEGO I DETALICZNEGO

- OZNACZENIA INNE:**
- OSŁONY W POSTACI NASADZEŃ ZIELENI WYSOKIEJ I ŚREDNIOWYSOKIEJ
  - POJEDYNCZE DRZEWA
  - SZPALERY DRZEW
  - ROZWIĄZANIA KOMUNIKACYJNE PRZEBUDOWY I POPRAWY BEZPIECZYSTWA DROGI KRAJOWEJ NR 12
  - GRANICA GŁÓWNEGO ZBIORNIKA WÓD PODZIEMNYCH 405

Projektant: **ROZWIĄZANIA**  
Dzielnica: **WOLANÓW**  
Skala: **1:1000**  
2008-06-21

Projektant: **ROZWIĄZANIA**  
Dzielnica: **WOLANÓW**  
Skala: **1:1000**  
2008-06-21

Miejscowy Plan Zagospodarowania przestrzennego	
TEMAT	Miejscowy Plan Zagospodarowania przestrzennego części gminy Wolanów
AUTORZY	mgr inż. arch. Robert Własza
WSPÓLPRACA	mgr inż. Monika Piotrowska-Własza mgr inż. Ewelina Krzywicka mgr inż. Aneta Pionek
RYSUJEK	Robert Własza
DATA	Październik 2008
SKALA 1 : 1000	

Załącznik nr 2  
do uchwały nr XLIV/144/09  
Rady Gminy w Wolanowie  
z dnia 29 października 2009r.

Rozstrzygnięcie o sposobie realizacji zadań  
z zakresu infrastruktury technicznej oraz zasad ich finansowania

Na podstawie art. 20 ust. 1 ustawy z dnia 27 marca 2003r. o planowaniu i zagospodarowaniu przestrzennym (Dz.U. z 2003r. Nr 80, poz. 717 z późn. zm.) Rada Gminy w Wolanowie rozstrzyga, co następuje:

§ 1. Inwestycje z zakresu infrastruktury technicznej służące zaspakajaniu zbiorowych potrzeb mieszkańców stanowią zadania własne gminy.

§ 2. W skład zadań własnych gminy zapisanych w miejscowym planie zagospodarowania przestrzennego wchodzi:

- wodociąg,
- kanalizacja sanitarna,
- oświetlenie dróg i miejsc publicznych,
- kanalizacja deszczowa.

§ 3. Sposób realizacji przewidzianych w planie inwestycji z zakresu infrastruktury technicznej, które należą do zadań gminy:

- 1) realizacja w oparciu o obowiązujące przepisy, w tym Prawo zamówień publicznych,
- 2) w oparciu o przepisy branżowe, np. prawo energetyczne,

3) terminy realizacji poszczególnych zadań - etapowanie w zależności od przyjętych zadań w corocznych budżetach gminy,

4) pozostałe inwestycje z zakresu infrastruktury technicznej w granicach planu nie należą do zadań własnych gminy i będą finansowe ze środków własnych inwestorów, na zasadach określonych przepisami odrębnymi.

§ 4. Zasady finansowania zapisanych w planie inwestycji z zakresu infrastruktury technicznej, które należą do zadań własnych gminy, zgodnie z przepisami o finansach publicznych odbywać się będą poprzez:

- 1) wydatki z budżetu gminy zgodnie z uchwałą budżetową,
- 2) współfinansowanie środkami zewnętrznymi, poprzez budżet gminy – w ramach, m.in.
  - a) dotacji unijnych,
  - b) dotacji z funduszy krajowych,
  - c) z udziału inwestorów zewnętrznych na podstawie odrębnych porozumień,
  - d) innych środków zewnętrznych.

Przewodniczący Rady Gminy:  
*Zbigniew Kacprzak*

**6129**

**UCHWAŁA Nr XLIV/146/09**  
**RADY GMINY W WOLANOWIE**  
z dnia 29 października 2009 r.

**w sprawie wprowadzenia zmiany w załączniku nr 1 do uchwały nr VI/22/07 z dnia 2 marca 2007r.  
w sprawie zarządzenia poboru i opłat w drodze inkasa, określenia inkasentów  
i wysokości wynagrodzenia za inkaso.**

Na podstawie art. 18 ust. 2 pkt 15 ustawy z dnia 8 marca 1990r. o samorządzie gminnym (tekst jednolity Dz.U. z 2001r. Nr 142, poz. 1591 z późn. zm.) art. 6b ustawy z dnia 15 listopada 1984r. o podatku rolnym (tekst jednolity Dz.U. z 1993r. Nr 94, poz. 431 z późn. zm.) art. 6 ust. 8 ustawy z dnia 30 października 2002r. o podatku leśnym (Dz.U. Nr

200, poz. 1682 z późn. zm.), art. 6 ust. 9 i art. 14 pkt 3 ustawy z dnia 12 stycznia 1991r. o podatkach i opłatach lokalnych (tekst jednolity Dz.U. z 2002r. Nr 9, poz. 84 z późn. zm.) Rada Gminy w Wolanowie uchwała, co następuje:

§ 1. W załączniku nr 1 do uchwały nr VI/22/2007 z dnia 2 marca 2007r. w sprawie zarządzenia poboru i opłat w drodze inkasa, określenia inkasentów i wysokości wynagrodzenia za inkaso wprowadza się następujące zmiany: w pozycji 7 wykazu inkasentów wykreśla się nazwisko „Głogowski Marian „a wprowadza się nazwisko „Prawda Bożena”.

§ 2. Wykonanie uchwały powierza się Wójtowi Gminy.

§ 3. Uchwała wchodzi w życie po upływie 14 dni od dnia ogłoszenia w Dzienniku Urzędowym Województwa Mazowieckiego. Uchwała podlega również ogłoszeniu w sposób zwyczajowo przyjęty.

Przewodniczący Rady Gminy:  
Zbigniew Kacprzak

## 6130

### UCHWAŁA Nr XLI/292/09 RADY MIEJSKIEJ W BŁONIU

z dnia 16 listopada 2009 r.

#### w sprawie określenia wysokości stawek podatku od nieruchomości na 2010 rok.

Na podstawie art. 18 ust. 2 pkt 8 ustawy z dnia 8 marca 1990r. o samorządzie gminnym (tekst jednolity Dz.U. z 2001r. Nr 142, poz. 1591, z p. zm.) i art. 5 ust. 1 ustawy z dnia 12 stycznia 1991r. o podatkach i opłatach lokalnych<sup>1)</sup> (tekst jednolity Dz.U. z 2006r. Nr 121, poz. 844 ze zm.) zarządza się, co następuje:

§ 1. Określa się następujące stawki podatku od nieruchomości:

1) Od budynków lub ich części:

- a) mieszkalnych - za 1m<sup>2</sup> pow. użytkowej - 0,63zł;
- b) związanych z prowadzeniem działalności gospodarczej oraz od budynków mieszkalnych lub ich części zajętych na prowadzenie działalności gospodarczej - za 1m<sup>2</sup> pow. użytkowej - 20,15zł;
- c) zajętych na prowadzenie działalności gospodarczej w zakresie obrotu kwalifikowanym materiałem siewnym - za 1m<sup>2</sup> pow. użytkowej - 9,38zł;
- d) zajętych na prowadzenie działalności gospodarczej w zakresie udzielania świadczeń zdrowotnych - za 1m<sup>2</sup> pow. użytkowej - 4,06zł;

e) pozostałych, w tym zajętych na prowadzenie odpłatnej statutowej działalności pożytku publicznego przez organizacje pożytku publicznego - za 1m<sup>2</sup> pow. użytkowej - 6,74zł;

2) Od budowli -2% ich wartości określonej na podstawie art. 4 ust. 1 pkt 3 i ust. 3-7 ustawy o podatkach i opłatach lokalnych.

3) Od gruntów:

a) związanych z prowadzeniem działalności gospodarczej, bez względu na sposób sklasyfikowania w ewidencji gruntów i budynków od 1m<sup>2</sup> powierzchni - 0,76zł;

b) pod jeziorami, zajętych na zbiorniki wodne retencyjne lub elektrowni wodnych - od 1ha powierzchni - 3,96zł;

c) pozostałych, w tym zajętych na prowadzenie odpłatnej statutowej działalności pożytku publicznego przez organizacje pożytku publicznego od 1m<sup>2</sup> powierzchni - 0,26zł;

§ 2. Wykonanie uchwały powierza się Burmistrzowi Błonia.

§ 3. Traci moc uchwała nr XXIX/191/08 Rady Miejskiej w Błoniu z dnia 24 listopada 2008r. w sprawie określenia wysokości stawek podatku od nieruchomości na 2009 rok.

§ 4. Uchwała wchodzi w życie po upływie 14 dni od daty ogłoszenia, nie wcześniej jednak niż z dniem 1 stycznia 2010r.

§ 5. Uchwała podlega opublikowaniu w Dzienniku Urzędowym Województwa Mazowieckiego.

<sup>1)</sup> Niniejsza ustawa dokonuje w zakresie swojej regulacji wdrożenia następujących dyrektyw Wspólnot Europejskich: 1) dyrektywy 92/106/EWG z dnia 7 grudnia 1992r. w sprawie ustanowienia wspólnych zasad dla niektórych ty-

pów transportu kombinowanego towarów między państwami członkowskimi (Dz. Urz. WE L 368 z 17.12.1992), 2) dyrektywy 1999/62WE z dnia 17 czerwca 1999r. w sprawie pobierania opłat za użytkowanie niektórych typów infrastruktury przez pojazdy ciężarowe (Dz. Urz. WE L 187 z 20.07.1999). Dane dotyczące ogłoszenia aktów prawa Unii Europejskiej, zamieszczone w niniejszej ustawie - z dniem uzyskania przez Rzeczpospolitą Polską członkostwa w Unii Europejskiej - dotyczą ogłoszenia tych aktów w Dzienniku Urzędowym Unii Europejskiej - wydanie specjalne; tekst jedn. Dz.U. z 2002r. Nr 9, poz. 84 ze zm.).

Przewodniczący Rady:  
*Piotr J. Pniewski*

## 6131

### UCHWAŁA Nr XLI/293/09

#### RADY MIEJSKIEJ W BŁONIU

z dnia 16 listopada 2009 r.

#### **w sprawie obniżenia ceny skupu żyta do celów wymiaru podatku rolnego na 2010 rok.**

Na podstawie art. 18 ust. 2 pkt 8 ustawy z dnia 8 marca 1990r. o samorządzie gminnym (tekst jednolity Dz.U. z 2001r. Nr 142, poz. 1591 z późn. zm.) oraz art. 6 ust. 3 ustawy z dnia 15 listopada 1984r. o podatku rolnym (tekst jednolity Dz.U. z 2006r. Nr 136, poz. 969 z późn. zm.) zarządza się, co następuje:

§ 1. Obniża się cenę skupu żyta do celów wymiaru podatku rolnego ogłoszoną w komunikacie Prezesa Głównego Urzędu Statystycznego z dnia 19 października 2009r. w sprawie średniej ceny skupu żyta za okres pierwszych trzech kwartałów 2009 roku (MP z 2009r. Nr 68, poz. 886) z kwoty 34,10zł za 1dt do kwoty 32,00zł za 1dt. Oznacza to, że stawka wymiaru podatku rolnego od gruntów w 2010 roku wynosić będzie:

- dla gruntów gospodarstw rolnych z 1ha przeliczeniowego (32,00 x 2,5dt) - 80,00zł;
- dla gruntów pozostałych od 1ha (32,00 x 5dt) - 160,00zł.

§ 2. Wykonanie uchwały powierza się Burmistrzowi Błonia.

§ 3. Traci moc uchwała nr XXIX/193/08 z dnia 24 listopada 2008r. w sprawie obniżenia ceny skupu żyta do celów podatku rolnego na rok 2009.

§ 4. Uchwała podlega opublikowaniu w Dzienniku Urzędowym Województwa Mazowieckiego.

§ 5. Uchwała wchodzi w życie po upływie 14 dni od jej ogłoszenia, nie wcześniej jednak niż z dniem 1 stycznia 2010r.

Przewodniczący Rady:  
*Piotr J. Pniewski*

## 6132

### UCHWAŁA Nr XLI/294/09 RADY MIEJSKIEJ W BŁONIU

z dnia 16 listopada 2009 r.

#### w sprawie określenia wysokości stawek podatku od środków transportowych na 2010 rok.

Na podstawie art. 18, ust. 2 pkt 8 ustawy z dnia 8 marca 1990r. o samorządzie gminnym (tekst jednolity: Dz.U. z 2001r. Nr 142, poz. 1591 z późn. zm.) i art. 10 ust. 1 i 2 ustawy z dnia 12 stycznia 1991r. o podatkach i opłatach lokalnych<sup>1)</sup> (tekst jednolity: Dz.U. z 2006r. Nr 121, poz. 844 z późn. zm.) zarządza się, co następuje:

§ 1. Określa się następujące stawki podatku od środków transportowych obowiązujące na terenie miasta i gminy:

- 1) od samochodów ciężarowych, o których mowa w art. 8 pkt 1 ustawy o podatkach i opłatach lokalnych, o dopuszczalnej masie całkowitej:
  - a) powyżej 3,5 tony do 5,5 tony włącznie - 486,00zł,
  - b) powyżej 5,5 ton do 9 ton włącznie - 756,00zł,
  - c) powyżej 9 ton do poniżej 12 ton - 828,00zł,
- 2) od samochodów ciężarowych, o których mowa w art. 8 pkt 2 ustawy o podatkach i opłatach lokalnych, o dopuszczalnej masie całkowitej równej i wyższej niż 12 ton w zależności od liczby osi, dopuszczalnej masy całkowitej pojazdu i rodzaju zawieszenia według stawek określonych w załączniku nr 1 do niniejszej uchwały;
- 3) od ciągników siodłowych i balastowych, o których mowa w art. 8 pkt 3 ustawy o podatkach i opłatach lokalnych, o dopuszczalnej masie całkowitej zespołu pojazdów od 3,5t do poniżej 12 ton - 1.376,00zł
- 4) od ciągników siodłowych i balastowych, o których mowa w art. 8 pkt 4 ustawy o podatkach i opłatach lokalnych, o dopuszczalnej masie całkowitej zespołu pojazdów równej lub wyższej niż 12 ton w zależności od liczby osi, dopuszczalnej masy całkowitej pojazdu i rodzaju zawieszenia według stawek określonych w załączniku nr 2 do niniejszej uchwały;
- 5) od przyczep i naczep, o których mowa w art. 8 pkt 5 ustawy o podatkach i opłatach lokalnych, które łącznie z pojazdem silnikowym posiadają dopuszczalną masę całkowitą od 7 ton i poniżej

12 ton /z wyjątkiem związanych wyłącznie z działalnością rolniczą prowadzoną przez podatnika podatku rolnego/ - 486,00zł.

- 6) od przyczep i naczep, o których mowa w art. 8 pkt 6 ustawy o podatkach i opłatach lokalnych /z wyjątkiem związanych wyłącznie z działalnością rolniczą prowadzoną przez podatnika podatku rolnego/, które łącznie z pojazdem silnikowym posiadają dopuszczalną masę całkowitą równą lub wyższą niż 12 ton według stawek określonych w załączniku nr 3 do niniejszej uchwały;
- 7) od autobusów, o których mowa w art. 8 pkt 7 ustawy o podatkach i opłatach lokalnych, o ilości miejsc do siedzenia:
  - a) mniejszej niż 30 miejsc - 1.380,00zł,
  - b) równej lub wyższej niż 30 miejsc - 2.140,00zł.

§ 2. Wykonanie uchwały powierza się Burmistrzowi Błonia.

§ 3. Traci moc uchwała nr XXIX/194/08 Rady Miejskiej w Błoniu z dnia 24 listopada 2008r. w sprawie określenia wysokości stawek podatku od środków transportowych na 2009 rok.

§ 4. Uchwała podlega ogłoszeniu w Dzienniku Urzędowym Województwa Mazowieckiego.

§ 5. Uchwała wchodzi w życie po upływie 14 dni od dnia ogłoszenia, nie wcześniej jednak niż z dniem 1 stycznia 2010r.

<sup>1)</sup> Niniejsza ustawa dokonuje w zakresie swojej regulacji wdrożenia następujących dyrektyw Wspólnot Europejskich: 1) dyrektywy 92/1067EWG i dnia 7 grudnia 1992r. w sprawie ustanowienia wspólnych zasad dla niektórych typów transportu kombinowanego towarów między państwami członkowskimi (Dz. Urz. WE L 368 z 17.12.1992), 2) dyrektywy 1999/62/WE z dnia 17 czerwca 1999r. w sprawie pobierania opłat za użytkowanie niektórych typów infrastruktury przez pojazdy ciężarowe (Dz. Urz. WE L IS7 z 20.07.1999). Dane dotyczące ogłoszenia aktów prawa Unii Europejskiej, *ćamies/Mone* w niniejszej ustawie - z dniem uzyskania przez Rzeczpospolitą Polską członkostwa w Unii Europejskiej - dotyczą ogłoszenia tych aktów w Dzienniku Urzędowym Unii Europejskiej - wydanie specjalne tekst jedn. Dz.U. z 2002r. Nr 9, poz. 84 is. zm.).

Przewodniczący Rady:  
*Piotr J. Pniewski*



Załącznik nr 1  
do uchwały nr XLI/294/09  
Rady Miejskiej w Błoniu  
z dnia 16 listopada 2009r.

Stawki podatku dla pojazdów określonych w art. 8 pkt 2 ustawy (samochody ciężarowe o dopuszczalnej masie całkowitej pojazdu równej lub wyższej niż 12 ton)

Liczba osi i dopuszczalna masa całkowita (w tonach)		Stawka podatku (w złotych)	
Nie mniej niż	Mniej niż	Oś jezdna (osie jezdne) z zawieszeniem pneumatycznym lub zawieszeniem uznanym za równoważne	Inny system zawieszenia osi jezdnych
1	2	3	4
Dwie osie			
12	13	930,00	970,00
13	14	930,00	970,00
14	15	930,00	970,00
15		970,00	1.490,00
Trzy osie			
12	17	1.026,00	1.200,00
17	19	1.026,00	1.200,00
19	21	1.026,00	1.200,00
21	23	1.026,00	1.200,00
23	25	1.200,00	1.860,00
25		1.200,00	1.860,00
Cztery osie i więcej			
12	25	1.552,00	2.070,00
25	27	2.050,00	2.164,00
27	29	2.174,00	2.318,00
29	31	2.442,00	2.764,00
31		2.722,00	2.764,00

Przewodniczący Rady:  
*Piotr J. Pniewski*

Załącznik nr 2  
do uchwały nr XLI/294/09  
Rady Miejskiej w Błoniu  
z dnia 16 listopada 2009r.

Stawki podatku dla pojazdów określonych w art. 8 pkt 4 ustawy (ciągniki siodłowe i balastowe przystosowane do używania łącznie z naczepą lub przyczepą o dopuszczalnej masie całkowitej zespołu pojazdów równej lub wyższej niż 12 ton)

Liczba osi i dopuszczalna masa całkowita zespołu pojazdów: ciągnik siodłowy + naczepa; ciągnik balastowy + przyczepa (w tonach)		Stawka podatku (w złotych)	
Nie mniej niż	Mniej niż	Oś jezdna (osie jezdne) z zawieszeniem pneumatycznym lub zawieszeniem uznanym za równoważne	Inne systemy zawieszenia osi jezdnych
1	2	3	4
Dwie osie			
12	18	290,00	320,00
18	25	330,00	580,00

25	31	694,00	1.098,00
31		1.708,00	2.142,00
Trzy osie			
12	40	1.500,00	2.050,00
40		2.060,00	2.764,00

Przewodniczący Rady:  
*Piotr J. Pniewski*

Załącznik nr 3  
do uchwały nr XLI/294/09  
Rady Miejskiej w Błoniu  
z dnia 16 listopada 2009r.

Stawki podatku dla przyczep i naczep określonych w art. 8 pkt 6 ustawy (Przyczepy i naczepy, które łącznie z pojazdem silnikowym posiadają dopuszczalną masę całkowitą równą lub wyższą niż 12 ton z wyjątkiem związanych wyłącznie z działalnością rolniczą prowadzoną przez podatnika podatku rolnego)

Liczba osi i dopuszczalna masa całkowita zespołu pojazdów: naczepa/przyczepa + pojazd silnikowy (w tonach)		Stawka podatku (w złotych)	
Nie mniej niż	Mniej niż	Oś jezdna (osie jezdne) z zawieszeniem pneumatycznym lub zawieszeniem uznanym za równoważne	Inne systemy zawieszenia osi jezdnych
1	2	3	4
Jedna oś			
12	18	30,00	40,00
18	25	216,00	388,00
25		388,00	690,00
Dwie osie			
12	28	264,00	376,00
28	33	746,00	1.014,00
33	38	1.014,00	1.542,00
38		1.366,00	1.998,00
Trzy osie			
12	38	808,00	1.118,00
38		1.118,00	1.532,00

Przewodniczący Rady:  
*Piotr J. Pniewski*

## 6133

### UCHWAŁA Nr XLI/295/09 RADY MIEJSKIEJ W BŁONIU

z dnia 16 listopada 2009 r.

#### w sprawie opłaty targowej.

Na podstawie art. 18 ust. 2 pkt 8 ustawy z dnia 8 marca 1990r. o samorządzie gminnym (tekst jednolity: Dz.U. z 2001r. Nr 142, poz. 1591 z p. zm.) i art. 19 pkt 1 lit. a) i pkt 2 ustawy z dnia 12 stycznia 1991r. o podatkach i opłatach lokalnych<sup>1)</sup> (tekst jednolity: Dz.U. z 2006r. Nr 121, poz. 844 ze zm.) zarządza się co następuje:

§ 1. Określa się stawkę dziennej opłaty targowej w następujących wysokościach:

- 1) 4,00zł - za sprzedaż z kosza, za handel z ręki;
- 2) 6,70zł - za sprzedaż towaru z ziemi (za 1m kw. pow. handlowej);
- 3) 8,00zł - za sprzedaż towaru ze stolika (za 1m kw pow. handlowej);
- 4) 8,00zł - za sprzedaż towaru z ławy (za 1m kw. pow. handlowej);
- 5) 7,25zł - za sprzedaż towaru z wozu (zaprzęg konny);
- 6) 20,20zł - za sprzedaż towaru z samochodu osobowego;
- 7) 22,40zł - za sprzedaż towaru z samochodu do 1,5t ładowności;
- 8) 33,40zł - za sprzedaż towaru z samochodu pow. 1,5t ładowności;
- 9) 18,30zł - za sprzedaż towaru z ciągnika z przyczepą;
- 10) 20,20zł - za sprzedaż. towaru w sektorze.

§ 2. Pobór opłat wymienionych w § 1 będzie wykonywany w drodze inkasa przez inkasentów: - Jan Zawistowski, zam. w Błoniu; - Aleksander Włodarczyk, zam. w Błoniu za wynagrodzeniem wynoszącym 8% od zainkasowanych indywidualnie kwot.

§ 3. Wykonanie uchwały powierza się Burmistrzowi Błonia.

§ 4. Traci moc uchwała nr XXIX/196/08 Rady Miejskiej w Błoniu z dnia 24 listopada 2008r. w sprawie ustalenia stawek opłaty targowej na rok 2009.

§ 5. Uchwała wchodzi w życie po upływie 14 dni od dnia ogłoszenia, nie wcześniej jednak niż z dniem 1 stycznia 2010r.

§ 6. Uchwała podlega opublikowaniu w Dzienniku Urzędowym Województwa Mazowieckiego.

<sup>1)</sup> Niniejsza ustawa dokonuje w zakresie swojej regulacji wdrożenia następujących dyrektyw Wspólnot Europejskich: 1) dyrektywy 92/106/EWG z dnia 7 grudnia 1992r. w sprawie ustanowienia wspólnych zasad dla niektórych typów transportu kombinowanego towarów między państwami członkowskimi (Dz. Urz. WE L 368 z 17.12.1992), 2) dyrektywy 1999/62/WE z dnia 17 czerwca 1999r. w sprawie pobierania opłat za użytkowanie niektórych typów infrastruktury przez pojazdy ciężarowe (Dz. Urz WE L 187 z 20 07.1999). Dane dotyczące ogłoszenia aktów prawa Unii Europejskiej, zamieszczone w niniejszej ustawie - z dniem uzyskania przez Rzeczpospolitą Polską członkostwa w Unii Europejskiej - dotyczą ogłoszenia tych aktów w Dzienniku Urzędowym Unii Europejskiej - wydanie specjalne

Przewodniczący Rady:  
*Piotr J. Pniewski*

## 6134

### UCHWAŁA Nr XXII/113/2009

#### RADY GMINY GRĘBKÓW

z dnia 4 listopada 2009 r.

#### w sprawie określenia wysokości stawek podatku od środków transportowych na rok 2010.

Na podstawie art. 18 ust. 2 pkt 8 ustawy z dnia 8 marca 1990r. o samorządzie gminnym (Dz.U. z 2001r. Nr 142, poz. 1591 z późn. zm.) oraz art. 10 ust. 1 i 2 ustawy z dnia 12 stycznia 1991r. o podatkach i opłatach lokalnych (Dz.U. z 2006r. Nr 121, poz. 844 z późn. zm.) uchwała się, co następuje:

§ 1. Określa się następujące stawki podatku od środków transportowych obowiązujące na terenie gminy Grębków:

- 1) od samochodów ciężarowych, o których mowa w art. 8 ust. 1 ustawy o podatkach i opłatach lokalnych, o dopuszczalnej masie całkowitej:
  - a) powyżej 3,5 tony do 5,5 włącznie - 564,00zł;
  - b) powyżej 5,5 ton do 9 ton włącznie - 768,00zł;
  - c) powyżej 9 ton do poniżej 12 ton - 960,00zł;
- 2) od samochodów ciężarowych, o których mowa w art. 8 pkt 2 ustawy o podatkach i opłatach lokalnych, o dopuszczalnej masie całkowitej równej lub wyższej niż 12 ton, w zależności od liczby osi, dopuszczalnej masy całkowitej i rodzaju zawieszenia według stawek określonych w załączniku nr 1 do niniejszej uchwały.
- 3) od ciągników siodłowych lub balastowych, o których mowa w art. 8 pkt 3 ustawy o podatkach i opłatach lokalnych, o dopuszczalnej masie całkowitej zespołu pojazdów:
  - a) od 3,5 ton do 5,5 ton włącznie - 900,00zł;
  - b) powyżej 5,5 ton do 9 ton włącznie - 1.080,00zł;
  - c) powyżej 9 ton do poniżej 12 ton - 1.200,00zł;
- 4) od ciągników siodłowych lub balastowych, o których mowa w art. 8 pkt 4 ustawy o podat-

kach i opłatach lokalnych, o dopuszczalnej masie całkowitej zespołu pojazdów równej lub wyższej niż 12 ton w zależności od liczby osi, dopuszczalnej masy całkowitej pojazdu i rodzaju zawieszenia według stawek określonych w załączniku nr 2 do niniejszej uchwały;

- 5) od przyczep i naczep, o których mowa w art. 8 pkt 5 ustawy o podatkach i opłatach lokalnych, które łącznie z pojazdem silnikowym posiadają dopuszczalną masę całkowitą od 7 ton i poniżej 12 ton, z wyjątkiem związanych wyłącznie z działalnością rolniczą prowadzoną przez podatnika podatku rolnego 600,00zł;
- 6) od przyczep i naczep, o których mowa w art. 8 pkt 6 ustawy o podatkach lokalnych, z wyjątkiem związanych wyłącznie z działalnością rolniczą prowadzoną przez podatnika podatku rolnego, które łącznie z pojazdem silnikowym posiadają dopuszczalną masę całkowitą równą lub wyższą niż 12 ton według stawek określonych w załączniku nr 3 do niniejszej uchwały;
- 7) od autobusów, o których mowa w art. 8 pkt 7 ustawy o podatkach i opłatach lokalnych o ilości miejsc do siedzenia:
  - a) mniejszej niż 30 miejsc - 1.200,00zł;
  - a) równej lub wyższej niż 30 miejsc - 1.800,00zł.

§ 2. Wykonanie uchwały powierza się Wójtowi Gminy.

§ 3. Uchwała wchodzi w życie po upływie 14 dni od dnia opublikowania w Dzienniku Urzędowym Województwa Mazowieckiego i ma zastosowanie od dnia 1 stycznia 2010r.

Przewodnicząca Rady Gminy:  
*Teresa E. Tkaczyk*

Załącznik nr 1  
do uchwały nr XXII/113/2009  
Rady Gminy Grębków  
z dnia 4 listopada 2009r.

Stawki podatku dla pojazdów określonych w art. 8 pkt 2 ustawy

Liczba osi i dopuszczalna masa całkowita (w tonach)		Stawka podatku (w złotych)	
nie mniej niż	mniej niż	Oś jezdna (osie jezdne) z zawieszeniem pneumatycznym lub zawieszeniem uznanym za równoważne	Inne systemy zawieszenia osi jezdnych
Dwie osie			
12	13	600	720
13	14	720	900
14	15	900	1.020
1.5		1.020	- 1.272
Trzy osie			
12	17	720	900
17	19	900	1.020
19	21	1.020	1.200
21	23	1.200	1.320
23	25	1.320	1.596
25		1.440	1.608
Cztery osie i więcej			
12	25	1.200	1.320
25	27	1.320	1.440
27	29	1.440	1.680
29	31	1.680	2.484
31		1.680	2.484

Przewodnicząca Rady Gminy:  
*Teresa E. Tkaczyk*

Załącznik nr 2  
do uchwały nr XXII/113/2009  
Rady Gminy Grębków  
z dnia 4 listopada 2009r.

Stawki podatku dla pojazdów określonych w art. 8 pkt 4 ustawy

Liczba osi i dopuszczalna masa całkowita zespołu pojazdów: ciągnik siodłowy + naczepa, ciągnik balastowy +przyczepa (w tonach)		Stawka podatku (w złotych)	
Nie mniej niż	Mniej niż	Oś jezdna (osie jezdne) z zawieszeniem pneumatycznym lub zawieszeniem uznanym za równoważne	Inne systemy zawieszenia osi jezdnych
Dwie osie			
12	18	900	1.080
18	25	1.080	1.200

25	31	1.200	1.296
31		1.428	1.968
Trzy osie			
12	40	1.260	1.752
40		1.752	2.580

Przewodnicząca Rady Gminy:  
Teresa E. Tkaczyk

Załącznik nr 3  
do uchwały nr XXII/113/2009  
Rady Gminy Grębków  
z dnia 4 listopada 2009r.

Stawki podatku dla przyczep i naczep określonych w art. 8 pkt 6 ustawy

Liczba osi i dopuszczalna masa całkowita zespołu pojazdów: naczepa/ przyczepa + pojazd silnikowy (w tonach)		Stawka podatku (w złotych)	
nie mniej niż	mniej niż	Oś jezdna (osie jezdne) z zawieszeniem pneumatycznym lub zawieszeniem uznanym za równoważne	Inne systemy zawieszenia osi jezdnych
Jedna oś			
12	18	228	300
18	25	240	360
25		360	600
Dwie osie			
12	28	300	360
28	33	624	864
33	38	900	1.308
38		1.200	1.728
Trzy osie			
12	38	696	960
38		960	1.296

Przewodnicząca Rady Gminy:  
Teresa E. Tkaczyk

## 6135

### UCHWAŁA Nr XXII/114/2009

#### RADY GMINY GRĘBKÓW

z dnia 4 listopada 2009 r.

#### w sprawie określenia wysokości stawek podatku od nieruchomości na 2010 rok oraz zwolnień w tych podatkach.

Na podstawie art. 18 ust. 2 pkt 8 ustawy z dnia 8 marca 1990r. o samorządzie gminnym (Dz.U. z 2001r. Nr 142, poz. 1591 z późniejszymi zmianami) i art. 5 ust. 1, art. 7 ust. 3 ustawy z dnia 12 stycznia 1991r. o podatkach i opłatach lokalnych (Dz.U. z 2006r. Nr 121, poz. 844 z późniejszymi zmianami) Rada Gminy Grębków uchwala, co następuje:

§ 1. Określa się następujące stawki podatku od nieruchomości obowiązujące na terenie gminy Grębków:

1) od gruntów:

- a) związanych z prowadzeniem działalności gospodarczej bez względu na sposób zakwalifikowania w ewidencji gruntów i budynków - 0,62zł od 1m<sup>2</sup> powierzchni,
- b) pod jeziorami, zajętych na zbiorniki wodne, retencyjne lub elektrowni wodnych - 3,12zł od 1ha powierzchni,
- c) od pozostałych, w tym zajętych na prowadzenie odpłatnej statutowej działalności pożytku publicznego przez organizacje pożytku publicznego - 0,20zł od 1m<sup>2</sup> powierzchni;

2) od budynków lub ich części:

- a) mieszkalnych - 0,46zł od 1m<sup>2</sup> powierzchni użytkowej,
- b) związanych z prowadzeniem działalności gospodarczej oraz od budynków mieszkal-

nych lub ich części zajętych na prowadzenie działalności gospodarczej - 15,00zł od 1m<sup>2</sup> powierzchni użytkowej,

- c) zajętych na prowadzenie działalności gospodarczej w zakresie obrotu kwalifikowanym materiałem siewnym - 6,25zł od 1m<sup>2</sup> powierzchni użytkowej,
- d) zajętych na prowadzenie działalności gospodarczej w zakresie udzielania świadczeń zdrowotnych - 3,12zł od 1m<sup>2</sup> powierzchni użytkowej,
- e) pozostałych, w tym zajętych na prowadzenie odpłatnej statutowej działalności pożytku publicznego przez organizacje pożytku publicznego - 5,73zł od 1m<sup>2</sup> powierzchni użytkowej,

3) od budowli - 2% ich wartości określonej na podstawie art. 4 ust. 1 pkt 3 i ust. 3-7.

§ 2. Zwalnia się z podatku od nieruchomości budynki mieszkalne lub ich części o powierzchni użytkowej do 300m<sup>2</sup>.

§ 3. Wykonanie uchwały powierza się Wójtowi Gminy.

§ 4. Uchwała wchodzi w życie po upływie 14 dni od dnia ogłoszenia jej w Dzienniku Urzędowym Województwa Mazowieckiego z mocą obowiązującą od 1 stycznia 2010r.

Przewodnicząca Rady Gminy:  
*Teresa E. Tkaczyk*

## 6136

### UCHWAŁA Nr LVII/266/2009 RADY MIEJSKIEJ W PIASTOWIE

z dnia 4 listopada 2009 r.

#### **w sprawie przeznaczenia środków finansowych na pomoc zdrowotną dla nauczycieli, określenia rodzajów świadczeń przyznawanych w ramach tej pomocy oraz warunków i sposobu ich przyznawania.**

Na podstawie art. 18 ust. 2 pkt 15 ustawy z dnia 8 marca 1990r. o samorządzie gminnym (Dz.U. z 2001r. Nr 142, poz. 1591 z późn. zm.) oraz art. 72 ustawy z dnia 26 stycznia 1982r. – Karta Nauczyciela (Dz.U. z 2006r. Nr 97, poz. 674 z późn. zm.) i art. 19 ust. 2 ustawy o związkach zawodowych (Dz.U. z 2001r. Nr 79, poz. 854 z późn. zm.) po zapiniowaniu przez Związek Nauczycielstwa Polskiego Oddział w Pruszkowie, Rada Miejska w Piastowie uchwala, co następuje:

§ 1. Ilekroć w uchwale jest mowa o:

- 1) organie prowadzącym – należy przez to rozumieć Miasto Piastów;
- 2) szkole – należy przez to rozumieć przedszkole, szkołę podstawową, gimnazjum, liceum dla których organem prowadzącym jest Miasto Piastów;
- 3) dyrektorze – należy przez to rozumieć dyrektora jednostki organizacyjnej, o której mowa w pkt 2;
- 4) nauczycielu – należy przez to rozumieć nauczycieli czynnych zawodowo oraz nauczycieli emerytów i rencistów szkół o których mowa w pkt 2.

§ 2.1. W budżecie gminy przeznacza się środki finansowe na pomoc zdrowotną dla nauczycieli w wysokości 0,3% planowanych rocznych środków finansowych na wynagrodzenia osobowe nauczycieli.

2. Środki finansowe, o których mowa w ust. 1 tworzą fundusz zdrowotny dla nauczycieli.

3. Środkami funduszu zdrowotnego zarządza Burmistrz Miasta.

4. Obsługę finansowo-księgową funduszu zdrowotnego prowadzi Zespół Obsługi Placówek Oświatowych Miasta Piastowa.

§ 3. Do otrzymania pomocy finansowej na cele zdrowotne uprawnieni są:

- 1) nauczyciele zatrudnieni w szkołach prowadzonych przez Miasto Piastów, co najmniej w połowie obowiązującego wymiaru zajęć;

- 2) nauczyciele emeryci i renciści, którzy przeszli na emeryturę lub rentę ze szkół, dla których Miasto Piastów jest organem prowadzącym.

§ 4.1. Pomoc zdrowotną mogą otrzymać nauczyciele, którzy:

- 1) leczą się z powodu choroby zawodowej, wypadku w pracy, przewlekłej lub ciężkiej choroby;
- 2) korzystają ze stałej lub bardzo częstej opieki lekarskiej w publicznych jak i niepublicznych zakładach opieki zdrowotnej w miejscu zamieszkania lub poza miejscem zamieszkania;
- 3) przebywali lub przebywają na długotrwałym leczeniu szpitalnym;
- 4) kontynuują leczenie sanatoryjne i rehabilitacyjne;
- 5) ponoszą koszty przeprowadzenia zabiegów leczniczych i rehabilitacyjnych;

2. Pomoc zdrowotną może również otrzymać nauczyciel na częściowe pokrycie kosztów zakupu sprzętu do rehabilitacji, sprzętu medycznego i ortopedycznego.

§ 5.1. Pomoc zdrowotna udzielana jest w formie bezzwrotnego zasiłku pieniężnego.

2. Pomoc zdrowotna przysługuje nauczycielowi jeden raz w roku kalendarzowym.

3. W szczególnie uzasadnionych przypadkach, pomoc zdrowotna może być przyznana nauczycielowi dwa razy w ciągu roku kalendarzowego.

4. Wysokość przyznanego świadczenia uzależniona jest od posiadanych środków finansowych na pomoc zdrowotną, sytuacji materialnej wnioskodawcy, wysokości ponoszonych na leczenie kosztów oraz ilości złożonych wniosków.

§ 6.1. Warunkiem przyznania pomocy zdrowotnej jest złożenie wniosku.

2. Do wniosku należy dołączyć odpowiednio:

- 1) aktualne zaświadczenie lekarskie stwierdzające przewlekłą chorobę lub dokumentację z przebiegu leczenia;



- 2) zaświadczenie potwierdzające korzystanie z gabinetów specjalistycznych;
- 3) kartę leczenia szpitalnego (w przypadku pobytu w szpitalu);
- 4) skierowanie na leczenie sanatoryjne;
- 5) udokumentowane wydatki na leczenie, zakup sprzętu medycznego (potwierdzone fakturami, rachunkami).

3. Z wnioskiem o przyznanie pomocy zdrowotnej może wystąpić:

- 1) zainteresowany nauczyciel;
- 2) dyrektor szkoły, w której nauczyciel jest/był zatrudniony, rada pedagogiczna i związki zawodowe, za zgodą nauczyciela.

4. Wniosek z wymaganymi załącznikami należy złożyć w Zespole Obsługi Placówek Oświatowych w Piastowie w terminie: do 15 maja i do 15 listopada.

§ 7. Świadczenia pomocy zdrowotnej nie mają charakteru roszczeniowego.

§ 8. Środki finansowe niewykorzystane w danym roku kalendarzowym nie przechodzą na rok następny.

§ 9. Wykonanie uchwały powierza się Burmistrzowi Miasta Piastowa i Dyrektorowi Zespołu Obsługi Placówek Oświatowych w Piastowie.

§ 10. Uchwała wchodzi w życie po upływie 14 dni od dnia ogłoszenia w Dzienniku Urzędowym Województwa Mazowieckiego z mocą obowiązującą od dnia 1 stycznia 2010r.

Przewodniczący Rady Miejskiej w Piastowie:  
*Grzegorz Szuplewski*

## 6137

### UCHWAŁA Nr XXX/146/09

#### RADY GMINY W STARYM LUBOTYNIU

z dnia 12 listopada 2009 r.

#### w sprawie określenia wysokości stawek podatku od nieruchomości.

Na podstawie art. 18 ust. 2 pkt 8 ustawy z dnia 8 marca 1990r. o samorządzie gminnym (Dz.U. z 2001r. Nr 142, poz. 1591 z późn. zm.) oraz art. 5 ust. 1 i art. 7 ust. 3 ustawy z dnia 12 stycznia 1991r. o podatkach i opłatach lokalnych (Dz.U. z 2006r. Nr 121, poz. 844 z późn. zm.) Rada Gminy uchwala, co następuje:

§ 1. Określa się następujące stawki podatku od nieruchomości obowiązujące na terenie gminy Stary Lubotyń:

- 1) od gruntów
  - a) związanych z prowadzeniem działalności gospodarczej, bez względu na sposób zakwalifikowania w ewidencji gruntów i budynków - 0,66zł/m<sup>2</sup> powierzchni,
  - b) pod jeziorami, zajętych na zbiorniki wodne retencyjne lub elektrowni wodnych - 4,02zł/1ha powierzchni,
  - c) pozostałych, w tym zajętych na prowadzenie odpłatnej statutowej działalności pożytku publicznego przez organizacje pożytku publicznego - 0,18zł/m<sup>2</sup> powierzchni.

- 2) od budynków lub ich części:
  - a) mieszkalnych - 0,32zł/m<sup>2</sup> powierzchni użytkowej,
  - b) związanych z prowadzeniem działalności gospodarczej oraz budynków mieszkalnych lub ich części zajętych na prowadzenie działalności gospodarczej - 16,56zł/m<sup>2</sup> powierzchni użytkowej,
  - c) zajętych na prowadzenie działalności gospodarczej w zakresie obrotu kwalifikowanym materiałem siewnym - 7,74zł/m<sup>2</sup> powierzchni użytkowej,
  - d) zajętych na prowadzenie działalności gospodarczej w zakresie udzielania świadczeń zdrowotnych - 4,09zł/m<sup>2</sup> powierzchni użytkowej,
  - e) pozostałych, w tym zajętych na prowadzenie odpłatnej statutowej działalności pożytku publicznego przez organizacje pożytku publicznego - 4,72zł/m<sup>2</sup> powierzchni użytkowej.

3) od budowli 2% wartości określonej na podstawie art. 4 ust. 1 pkt 3 i ust. 3-7 ustawy o podatkach i opłatach lokalnych.

§ 2. Wykonanie uchwały powierza się Wójtowi Gminy.

§ 3. Traci moc uchwała nr XXI/109/08 Rady Gminy w Starym Lubotyniu z dnia 20 listopada

2008r. w sprawie określenia wysokości stawek podatku od nieruchomości.

§ 4. Uchwała wchodzi w życie po upływie 14 dni od dnia ogłoszenia w Dzienniku Urzędowym Województwa Mazowieckiego, z mocą obowiązującą od dnia 1 stycznia 2010r.

Przewodniczący Rady:  
*Jan J. Podbielski*

## 6138

### UCHWAŁA Nr XXX/147/09

#### RADY GMINY W STARYM LUBOTYNIU

z dnia 12 listopada 2009 r.

**w sprawie obniżenia kwoty stanowiącej średnią cenę sprzedaży drewna, obliczonej według średniej ceny drewna uzyskanej przez nadleśnictwa za okres pierwszych trzech kwartałów 2009 roku, przyjmowanej jako podstawa obliczania podatku leśnego na obszarze gminy w 2010 roku.**

Na podstawie art. 18 ust. 2 pkt 8 ustawy z dnia 8 marca 1990r. o samorządzie gminnym (t.j. Dz.U. z 2001r. Nr 142, poz. 1591 z późn. zm.) oraz na podstawie art. 4 ust. 5 ustawy z dnia 30 października 2002r. o podatku leśnym (Dz.U. Nr 200, poz. 1682 z późn. zm.) uchwała się, co następuje:

§ 1. Obniża się kwotę stanowiącą średnią cenę sprzedaży drewna ogłoszoną w komunikacie Prezesa GUS z dnia 20 października 2009r. w sprawie średniej ceny sprzedaży drewna, obliczonej według średniej ceny drewna uzyskanej przez nadleśnictwa za pierwsze trzy kwartały 2009 roku (M.P.

Nr 81, poz. 718), przyjmowaną jako podstawa obliczania podatku leśnego na obszarze gminy Stary Lubotyń w 2009r. z kwoty 136,54zł za 1m<sup>3</sup> na kwotę 133,00zł za 1m<sup>3</sup>.

§ 2. Wykonanie uchwały powierza się Wójtowi Gminy.

§ 3. Uchwała wchodzi w życie po upływie 14 dni od dnia ogłoszenia w Dzienniku Urzędowym Województwa Mazowieckiego i obowiązuje w 2010 roku.

Przewodniczący Rady:  
*Jan J. Podbielski*

## 6139

### UCHWAŁA Nr XXX/149/09

#### RADY GMINY W STARYM LUBOTYNIU

z dnia 12 listopada 2009 r.

**w sprawie wysokości stawek opłat za zajęcie pasa drogowego dróg gminnych.**

Na podstawie art. 40 ust. 8 i 9 ustawy z dnia 21 marca 1985r. o drogach publicznych (tekst jedn. Dz.U. z 2007r. Nr 19, poz. 115) oraz art. 18 ust. 2 pkt 8 ustawy z dnia 8 marca 1990r. o samorządzie gminnym (tekst jedn. Dz.U. z 2001r. Nr 142, poz. 1591 z późn. zm.) Rada Gminy uchwała, co następuje:

§ 1. Ustala się stawki opłat za zajęcie pasa drogowego dróg, dla których zarządcą jest Wójt Gminy Stary Lubotyń, na cele niezwiązane z budową, przebudową, remontem, utrzymaniem i ochroną dróg, dotyczące:

- 1) prowadzenia robót w pasie drogowym;
- 2) umieszczania w pasie drogowym urządzeń infrastruktury technicznej niezwiązanych z potrzebami zarządzania drogami lub potrzebami ruchu drogowego;
- 3) umieszczania w pasie drogowym obiektów budowlanych niezwiązanych z potrzebami ruchu drogowego oraz reklam;
- 4) zajęcie pasa drogowego na prawach wyłączności w celach innych niż wymienione w pkt 1-3.

§ 2.1. Za zajęcie 1m<sup>2</sup> powierzchni pasa drogowego, o którym mowa w § 1 pkt 1 i 4, ustala się następujące stawki opłat za każdy dzień zajęcia:

- 1) jezdni do 20% szerokości – 0,50zł;
- 2) jezdni do 50% szerokości – 2,00zł;
- 3) powyżej 50% szerokości do całkowitego zajęcia jezdni - 4,00zł;
- 4) drogi o nawierzchni gruntowej:
  - a) do 50% szerokości pasa drogowego – 1,00zł;
  - b) powyżej 50% szerokości do całkowitego zajęcia pasa – 2,00zł;
- 5) pozostałych elementów pasa drogowego niewymienionych w pkt 1-4 - 1,00zł;

2. Zajęcie pasa drogowego przez okres krótszy niż 24 godziny jest traktowane jak zajęcie pasa drogowego przez 1 dzień.

§ 3.1. Za zajęcie pasa drogowego, o którym mowa w § 1 pkt 2, ustala się następujące roczne stawki opłat za 1m<sup>2</sup> powierzchni pasa drogowego zajętego przez rzut poziomy umieszczonego urządzenia:

- 1) w pasie drogowym – 20,00zł;
- 2) na drogowym obiekcie inżynieryjnym – 80,00zł;

2. Za umieszczenie w pasie drogowym sieci elektroenergetycznej wysokiego napięcia ustala się roczną stawkę opłaty za 1m<sup>2</sup> powierzchni pasa drogowego zajętego przez rzut poziomy umieszczonego urządzenia w wysokości - 60zł.

3. Roczne stawki opłat w wysokości określonej w ust. 1, i 2 obejmują pełny rok kalendarzowy. Za niepełny rok kalendarzowy wysokość rocznych stawek obliczana jest proporcjonalnie do liczby miesięcy umieszczenia urządzenia w pasie drogowym lub na obiekcie inżynieryjnym.

§ 4.1. Za zajęcie pasa drogowego, o którym mowa w § 1 pkt 3, ustala się następującą stawkę opłat za każdy dzień zajęcia 1m<sup>2</sup> powierzchni pasa drogowego zajętego przez rzut poziomy obiektu budowlanego, niezwiązanego z potrzebami zarządzania drogami lub potrzebami ruchu drogowego – 0,50zł.

2. Za każdy dzień umieszczenia reklamy w pasie drogowym – 1,50zł za 1m<sup>2</sup> powierzchni reklamy.

3. Ustala się zerową stawkę opłaty za umieszczenie w pasie drogowym reklamy (tablicy informacyjnej) zawierającej informacje o gminie powiecie lub województwie w postaci planów, tablic, plansz, itp.

§ 5. Wykonanie uchwały powierza się Wójtowi Gminy.

§ 6. Uchwała wchodzi w życie po upływie 14 dni od dnia ogłoszenia w Dzienniku Urzędowym Województwa Mazowieckiego.

Przewodniczący Rady:  
*Jan J. Podbielski*

## 6140

**UCHWAŁA Nr XXXVII/368/09**

**RADY MIEJSKIEJ W KOBYŁCE**

z dnia 27 października 2009 r.

**w sprawie określenia wysokości stawek podatku od nieruchomości na rok 2010.**

Na podstawie art. 18 ust. 2 pkt 8, art. 40 ust. 1, art. 41 i art. 42 ustawy z dnia 8 marca 1990r. o samorządzie gminnym (Dz.U. z 2001r. Nr 142, poz. 1591, z późn. zm.) oraz art. 5 i art. 20 ustawy z dnia 12 stycznia 1991r. o podatkach i opłatach lokal-

nych (Dz.U. z 2006r. Nr 121, poz. 844, z późn. zm.) Rada Miejska w Kobylce uchwala, co następuje:

§ 1. Określa się roczne stawki podatku od nieruchomości w wysokości:

- 1) od budynków mieszkalnych lub ich części - od 1m<sup>2</sup> pow. użytkowej - 0,55zł;
- 2) od budynków lub ich części związanych z działalnością gospodarczą oraz od budynków mieszkalnych lub ich części zajętych na prowadzenie działalności gospodarczej - od 1m<sup>2</sup> pow. użytkowej - 17,00zł;
- 3) od budynków lub ich części zajętych na prowadzenie działalności gospodarczej w zakresie obrotu kwalifikowanym materiałem siewnym od 1m<sup>2</sup> pow. użytkowej - 4,91zł;
- 4) od budynków lub ich części zajętych na prowadzenie działalności gospodarczej w zakresie świadczeń usług zdrowotnych za 1m<sup>2</sup> pow. użytkowej - 4,01zł;
- 5) od pozostałych budynków, w tym zajętych na prowadzenie odpłatnej statutowej działalności pożytku publicznego przez organizacje pożytku publicznego – od 1m<sup>2</sup> pow. użytkowej - 5,00zł;
- 6) od budowli - 2% ich wartości określonej na podstawie art. 4 ust. 1 pkt 3 i ust. 3-7 ustawy o podatkach i opłatach lokalnych,

7) od gruntów:

- a) związanych z działalnością gospodarczą, bez względu na sposób zakwalifikowania w ewidencji gruntów i budynków od 1m<sup>2</sup> powierzchni - 0,60zł;
- b) pod jeziorami, zajętych na zbiorniki wodne retencyjne lub elektrowni wodnych - od 1ha pow. - 3,40zł;
- c) pozostałych, w tym zajętych na prowadzenie odpłatnej statutowej działalności pożytku publicznego przez organizacje pożytku publicznego od 1m<sup>2</sup> pow. - 0,32zł.

§ 2. Wykonanie uchwały powierza się Burmistrzowi Miasta Kobyłka.

§ 3. Uchwała wchodzi w życie po upływie 14 dni od dnia ogłoszenia w Dzienniku Urzędowym Województwa Mazowieckiego i ma zastosowanie do podatku należnego za 2010 rok.

Przewodniczący Rady Miejskiej:  
*Ryszard Nowak*

## 6141

**UCHWAŁA Nr XXXVII/369/09**

**RADY MIEJSKIEJ W KOBYŁCE**

z dnia 27 października 2009 r.

**w sprawie zwolnień w podatku od nieruchomości na rok 2010.**

Na podstawie art. 18 ust. 2 pkt 8, art. 40 ust. 1, art. 41 i art. 42 ustawy z dnia 8 marca 1990r. o samorządzie gminnym (Dz.U. z 2001r. Nr 142, poz. 1591, z późn. zm.) oraz art. 5 i art. 20 ustawy z dnia 12 stycznia 1991r. o podatkach i opłatach lokalnych (Dz.U. z 2006r. Nr 121, poz. 844, z późn. zm.) Rada Miejska w Kobyłce uchwala, co następuje:

§ 1. Zwalnia się od podatku od nieruchomości:

- 1) grunty, budynki i budowle będące własnością gminy, a pozostające w zarządzaniu, administrowaniu lub użytkowaniu gminnych jednostek organizacyjnych, z wyjątkiem budynków

lub ich części oraz gruntów zajętych lub wdzierżawionych na prowadzenie działalności gospodarczej;

- 2) grunty i budynki zajęte na potrzeby związane z działalnością przeciwpożarową.

§ 2. Wykonanie uchwały powierza się Burmistrzowi Miasta Kobyłka.

§ 3. Uchwała wchodzi w życie po upływie 14 dni od dnia ogłoszenia w Dzienniku Urzędowym Województwa Mazowieckiego i ma zastosowanie do podatku należnego na 2010 rok.

Przewodniczący Rady Miejskiej:  
*Ryszard Nowak*

## 6142

### UCHWAŁA Nr XXXVII/370/09 RADY MIEJSKIEJ W KOBYŁCE

z dnia 27 października 2009 r.

#### w sprawie określenia wysokości stawek podatku od środków transportowych na rok 2010.

Na podstawie art. 18 ust. 2 pkt 8, art. 40 ust. 1, art. 41, art. 42 ustawy z dnia 8 marca 1990r. o samorządzie gminnym (Dz.U. z 2001r. Nr 142, poz. 1591, z późn. zm.), w związku z art. 10 ustawy z dnia 12 stycznia 1991r. o podatkach i opłatach lokalnych (Dz.U. z 2006r. Nr 121, poz. 844, z późn. zm.) Rada Miejska w Kobylce uchwala, co następuje:

§ 1. Określa się wysokość stawek podatku od środków transportowych:

- 1) od samochodów ciężarowych o dopuszczalnej masie całkowitej pojazdu:
  - a) powyżej 3,5 tony do 5,5 tony włącznie - 312zł,
  - b) powyżej 5,5 tony do 9 ton włącznie - 720zł,
  - c) powyżej 9 ton i poniżej 12 ton - 936zł;
- 2) od samochodów ciężarowych z zawieszeniem pneumatycznym lub zawieszeniem uznanym za równoważne o dopuszczalnej masie całkowitej:
  - a) równej lub wyższej niż 12 ton i poniżej 18 ton - 1.032zł,
  - b) równej lub wyższej niż 18 ton i poniżej 26 ton - 1.128zł,
  - c) równej lub wyższej niż 26 ton - 1.680zł;
- 3) od samochodów ciężarowych z innym systemem zawieszenia osi jezdnych o dopuszczalnej masie całkowitej:
  - a) równej lub wyższej niż 12 ton i poniżej 18 ton - 1.272zł,
  - b) równej lub wyższej niż 18 ton i poniżej 26 ton - 1.608zł,
  - c) równej lub wyższej niż 26 ton z wyjątkiem samochodów o dopuszczalnej masie całkowitej równej lub wyższej niż 29 ton i liczbie osi cztery i więcej - 1.680zł,
  - d) równej lub wyższej niż 29 ton i liczbie osi cztery i więcej - 2.496zł;
- 4) od ciągników siodłowych i balastowych przystosowanych do używania łącznie z naczepą lub przyczepą o dopuszczalnej masie całkowitej zespołu pojazdów:
  - a) równej lub wyższej niż 3,5 tony i poniżej 7 ton - 696zł,
  - b) równej lub wyższej niż 7 ton i poniżej 12 ton - 792zł;
- 5) od ciągników siodłowych i balastowych przystosowanych do używania łącznie z naczepą lub przyczepą, z zawieszeniem pneumatycznym lub zawieszeniem uznanym za równoważne, o dopuszczalnej masie całkowitej zespołu pojazdów:
  - a) równej lub wyższej niż 12 ton i poniżej 18 ton - 1.272zł,
  - b) równej lub wyższej niż 18 ton do 36 ton włącznie - 1.440zł,
  - c) powyżej 36 ton:
    - o liczbie osi – dwie - 1.440zł,
    - o liczbie osi – trzy i więcej - 1.752zł;
- 6) od ciągników siodłowych i balastowych przystosowanych do używania łącznie z naczepą lub przyczepą, z innym systemem zawieszenia osi jezdnych, o dopuszczalnej masie całkowitej zespołu pojazdów:
  - a) równej lub wyższej niż 12 ton i poniżej 31 ton - 1.752zł,
  - b) równej lub wyższej niż 31 ton i poniżej 40 ton
    - o liczbie osi – dwie - 1.968zł,
    - o liczbie osi – trzy i więcej - 1.752zł,
  - c) równej lub wyższej niż 40 ton:
    - o liczbie osi – dwie - 1.968zł,
    - o liczbie osi – trzy i więcej - 2.592zł;

- 7) od przyczep i naczep (z wyjątkiem związanych wyłącznie z działalnością rolniczą prowadzoną przez podatnika podatku rolnego), które łącznie z pojazdem silnikowym posiadają dopuszczalną masę całkowitą:  
równą lub wyższą niż 7 ton i poniżej 12 ton - 360zł;
- 8) od przyczep i naczep (z wyjątkiem związanych wyłącznie z działalnością rolniczą prowadzoną przez podatnika podatku rolnego) z zawieszeniem pneumatycznym lub zawieszeniem uznanym za równoważne, które łącznie z pojazdem silnikowym posiadają dopuszczalną masę całkowitą:  
a) równą lub wyższą niż 12 ton i poniżej 18 ton - 696zł,  
b) równą lub wyższą niż 18 ton do 36 ton włącznie:  
- o liczbie osi – jedna - 696zł,  
- o liczbie osi – dwie i więcej - 864zł,  
c) powyżej 36 ton:  
- o liczbie osi – jedna lub dwie - 1.176zł,  
- o liczbie osi – trzy i więcej - 960zł;
- 9) od przyczep i naczep (z wyjątkiem związanych wyłącznie z działalnością rolniczą prowadzoną przez podatnika podatku rolnego) z innym systemem zawieszenia osi jezdnych, które łącznie z pojazdem silnikowym posiadają dopuszczalną masę całkowitą:  
a) równą lub wyższą niż 12 ton i poniżej 18 ton - 960zł,  
b) równą lub wyższą niż 18 ton do 36 ton włącznie:  
- o liczbie osi – jedna - 960zł,  
- o liczbie osi – dwie i więcej - 1.320zł,  
c) powyżej 36 ton:  
- o liczbie osi – jedna lub dwie - 1.728zł,  
- o liczbie osi – trzy i więcej - 1.320zł;
- 10) od autobusów w zależności od liczby miejsc do siedzenia:  
a) mniejszej niż 30 miejsc - 744zł,  
b) równej lub wyższej niż 30 miejsc - 1.344zł.

§ 2. Wykonanie uchwały powierza się Burmistrzowi Miasta Kobyłka.

§ 3. Uchwała wchodzi w życie po upływie 14 dni od dnia ogłoszenia w Dzienniku Urzędowym Województwa Mazowieckiego i ma zastosowanie do podatku na 2010 rok.

Przewodniczący Rady Miejskiej:  
*Ryszard Nowak*

## 6143

### UCHWAŁA Nr XXXV/171/09

#### RADY GMINY RYBNO

z dnia 30 października 2009 r.

#### w sprawie określenia stawek podatku od nieruchomości na rok 2010.

Na podstawie art. 18 ust. 2 pkt 8 ustawy z dnia 8 marca 1990r. o samorządzie gminnym (Dz.U. z 2001r. Nr 142, poz. 1591, późn. zm.), art. 5 ust. 1 ustawy z dnia 12 stycznia 1991r. o podatkach i opłatach lokalnych<sup>1</sup> (tekst jednolity Dz.U. z 2006r. Nr 121, poz. 844, z późn. zm.) Rada Gminy Rybno uchwala, co następuje:

§ 1. Określa się wysokość stawek podatku od nieruchomości obowiązujących na terenie gminy Rybno na 2010 rok:

- 1) od gruntów:
- a) związanych z prowadzeniem działalności gospodarczej, bez względu na sposób zakwalifikowania w ewidencji gruntów i budynków – 0,61zł od 1m<sup>2</sup> powierzchni,
- b) pod jeziorami, zajętych na zbiorniki wodne retencyjne lub elektrowni wodnych - 4,04zł od 1ha powierzchni,

- c) pozostałych, w tym zajętych na prowadzenie odpłatnej statutowej działalności pożytku publicznego przez organizacje pożytku publicznego – 0,20zł od 1m<sup>2</sup> powierzchni;
- 2) od budynków lub ich części:
- a) mieszkalnych - 0, 16zł od 1m<sup>2</sup> powierzchni użytkowej,
- b) związanych z prowadzeniem działalności gospodarczej oraz od budynków mieszkalnych lub ich części zajętych na prowadzenie działalności gospodarczej - 15,26zł od 1m<sup>2</sup> powierzchni użytkowej,
- c) zajętych na prowadzenie działalności gospodarczej w zakresie obrotu kwalifikowanym materiałem siewnym - 9,57zł od 1m<sup>2</sup> powierzchni użytkowej,
- d) zajętych na prowadzenie działalności gospodarczej w zakresie udzielania świadczeń zdrowotnych – 3,41zł od 1m<sup>2</sup> powierzchni użytkowej,
- e) pozostałych, w tym zajętych na prowadzenie odpłatnej statutowej działalności pożytku publicznego przez organizacje pożytku

publicznego - 4,52zł od 1m<sup>2</sup> powierzchni użytkowej

- 3) od budowli – 2% ich wartości określonej na podstawie art. 4 ust. 1 pkt 3 i ust. 3 - 7 przywołanej ustawy o podatkach i opłatach lokalnych.

§ 2. Wykonanie uchwały powierza się Wójtowi Gminy.

§ 3. Uchwała wchodzi w życie z dniem 1 stycznia 2010r. i podlega ogłoszeniu w Dzienniku Urzędowym Województwa Mazowieckiego.

<sup>1)</sup> Niniejsza ustawa dokonuje w zakresie swojej regulacji wdrożenia następujących dyrektyw Wspólnot Europejskich:

- 1) dyrektywy 92/106/EWG z dnia 7 grudnia 1992r. w sprawie ustanowienia wspólnych zasad dla niektórych typów transportu kombinowanego towarów między państwami członkowskimi (Dz. Urz. WE L 368 z 17.12.1992),
- 2) dyrektywy 1999/62/WE z dnia 17 czerwca 1999r. w sprawie pobierania opłat za użytkowanie niektórych typów infrastruktury przez pojazdy ciężarowe (Dz. Urz. WE L 187 z 20.07.1999).

Dane dotyczące ogłoszenia aktów prawa Unii Europejskiej, zamieszczone w niniejszej ustawie - z dniem uzyskania przez Rzeczpospolitą Polską członkostwa w Unii Europejskiej - dotyczą ogłoszenia tych aktów w Dzienniku Urzędowym Unii Europejskiej - wydanie specjalne

Przewodniczący Rady:  
*Henryka Jędrzejczak*

## 6144

### UCHWAŁA Nr XXXV/172/09

#### RADY GMINY RYBNO

z dnia 30 października 2009 r.

#### w sprawie zwolnień z podatku od nieruchomości.

Na podstawie art. 18 ust. 2 pkt 8 ustawy z dnia 8 marca 1990r. o samorządzie gminnym (Dz.U. z 2001r. Nr 142, poz. 1591, z późn. zm.), art. 7 ust. 3 ustawy z dnia 12 stycznia 1991r. o podatkach i opłatach lokalnych<sup>1</sup> (tekst jednolity Dz.U. z 2006r. Nr 121, poz. 844 z późn. zm.) Rada Gminy Rybno uchwala, co następuje:

§ 1.1) Zwalnia się z podatku od nieruchomości:

- a) budynki, budowle lub ich części oraz grunty wykorzystywane na realizację zadań z zakresu działalności kultury, kultury fizycznej, sportu, opieki społecznej;

- b) nieruchomości lub ich części zajęte na potrzeby ochrony przeciwpożarowej;

- c) grunty, budynki oraz budowle przeznaczone na potrzeby wodociągów i kanalizacji sanitarnych, o ile nie są we władaniu osób fizycznych, osób prawnych lub jednostek organizacyjnych, o których mowa w art. 3 ust. 1 pkt 3 i pkt 4 ustawy o podatkach i opłatach lokalnych.

2) Zwolnienia, o których mowa w ust. 1 nie obejmują budynków, gruntów oraz budowli związanych z prowadzeniem działalności gospodarczej.

§ 2. Wykonanie uchwały powierza się Wójtowi Gminy.

§ 3. Uchwała wchodzi w życie z dniem 1 stycznia 2010r. i podlega ogłoszeniu w Dzienniku Urzędowym Województwa Mazowieckiego.

<sup>1)</sup> Niniejsza ustawa dokonuje w zakresie swojej regulacji wdrożenia następujących dyrektyw Wspólnot Europejskich:

- 1) dyrektywy 92/106/EWG z dnia 7 grudnia 1992r. w sprawie ustanowienia wspólnych zasad dla niektórych typów

- transportu kombinowanego towarów między państwami członkowskimi (Dz. Urz. WE L 368 z 17.12.1992),
- 2) dyrektywy 1999/62/WE z dnia 17 czerwca 1999r. w sprawie pobierania opłat za użytkowanie niektórych typów infrastruktury przez pojazdy ciężarowe (Dz. Urz. WE L 187 z 20.07.1999).

Dane dotyczące ogłoszenia aktów prawa Unii Europejskiej, zamieszczone w niniejszej ustawie - z dniem uzyskania przez Rzeczpospolitą Polską członkostwa w Unii Europejskiej - dotyczą ogłoszenia tych aktów w Dzienniku Urzędowym Unii Europejskiej - wydanie specjalne

Przewodniczący Rady:  
*Henryka Jędrzejczak*

## 6145

### UCHWAŁA Nr XXXV/173/09

#### RADY GMINY RYBNO

z dnia 30 października 2009 r.

#### **w sprawie poboru podatku od nieruchomości, rolnego i leśnego w drodze inkasa oraz określenia inkasentów i wysokości wynagrodzenia za inkaso.**

Na podstawie art. 18 ust. 2 pkt 8 ustawy z dnia 8 marca 1990r. o samorządzie gminnym (Dz.U. z 2001r. Nr 142, poz. 1591, z późn. zm.) oraz z art. 6 ust. 12 ustawy z dnia 12 stycznia 1991r. o podatkach i opłatach lokalnych<sup>1</sup> (tekst jednolity Dz.U. z 2006r. Nr 121, poz. 844, z późn. zm.), art. 6b ustawy z dnia 15 listopada 1984r. o podatku rolnym (Dz.U. z 2006r. Nr 136, poz. 969, z późn. zm.), art. 6 ust. 8 ustawy z dnia 30 października 2002r. o podatku leśnym (Dz.U. Nr 200, poz. 1682, z późn. zm.) Rada Gminy Rybno uchwała, co następuje:

§ 1.1) Zarządza się pobór podatku od nieruchomości, podatku rolnego i podatku leśnego od osób fizycznych w drodze inkasa pobieranego przez inkasentów.

2) Wpłaty podatku można dokonywać na konto Urzędu Gminy Rybno Bank Spółdzielczy w Sochaczewie 69 9283 0006 0034 0135 2000 0010.

§ 2. 1) Inkaso podatku od nieruchomości, podatku rolnego i podatku leśnego powierza się sołtysom sołectw Gminy Rybno;

2) Ustala się wynagrodzenie za inkaso z tytułu poboru podatku od nieruchomości, podatku rolnego i podatku leśnego w wysokości 8,5% od sum

zainkasowanych i terminowo przekazanych na rachunek budżetu Gminy Rybno.

3) Terminem płatności podatków o których mowa w § 2 dla inkasentów jest najpóźniej 7 dzień, w którym zgodnie z przepisami prawa podatkowego winna nastąpić wpłata podatków.

§ 3. Wykonanie uchwały powierza się Wójtowi Gminy.

§ 4. Uchwała wchodzi w życie z dniem 1 stycznia 2010r. i podlega ogłoszeniu w Dzienniku Urzędowym Województwa Mazowieckiego.

<sup>1)</sup> Niniejsza ustawa dokonuje w zakresie swojej regulacji wdrożenia następujących dyrektyw Wspólnot Europejskich:

- 1) dyrektywy 92/106/EWG z dnia 7 grudnia 1992r. w sprawie ustanowienia wspólnych zasad dla niektórych typów transportu kombinowanego towarów między państwami członkowskimi (Dz. Urz. WE L 368 z 17.12.1992),
- 2) dyrektywy 1999/62/WE z dnia 17 czerwca 1999r. w sprawie pobierania opłat za użytkowanie niektórych typów infrastruktury przez pojazdy ciężarowe (Dz. Urz. WE L 187 z 20.07.1999).

Dane dotyczące ogłoszenia aktów prawa Unii Europejskiej, zamieszczone w niniejszej ustawie - z dniem uzyskania przez Rzeczpospolitą Polską członkostwa w Unii Europejskiej - dotyczą ogłoszenia tych aktów w Dzienniku Urzędowym Unii Europejskiej - wydanie specjalne

Przewodniczący Rady:  
*Henryka Jędrzejczak*



## 6146

### UCHWAŁA Nr XVI/85/2009

#### RADY GMINY W BROKU

z dnia 26 listopada 2009 r.

#### **w sprawie określenia wysokości stawek, sposobu poboru oraz wprowadzenia zwolnień przedmiotowych od podatku od nieruchomości.**

Na podstawie art. 18 ust. 2 pkt 8 ustawy z dnia 8 marca 1990r. o samorządzie gminnym (Dz.U. z 2001r. Nr 142, poz. 1591 z późn. zm.) oraz art. 5 ust. 1, art. 6 ust. 12 i art. 7 ust. 3 ustawy z dnia 12 stycznia 1991r. o podatkach i opłatach lokalnych (Dz.U. z 2006r. Nr 121, poz. 844 z późn. zm.) i obwieszczenia Ministra Finansów z dnia 3 sierpnia 2009r. w sprawie górnych granic stawek kwotowych podatków i opłat lokalnych w 2010 roku (M.P. Nr 52, poz. 742) - uchwała się, co następuje:

§ 1. Określa się wysokość stawek podatku od nieruchomości, które rocznie wynoszą:

1. Od budynków mieszkalnych lub ich części – 0,60zł od 1m<sup>2</sup> powierzchni użytkowej.
2. Od budynków lub ich części związanych z prowadzeniem działalności gospodarczej oraz od budynków mieszkalnych lub ich części zajętych na prowadzenie działalności gospodarczej – 17,00zł od 1m<sup>2</sup> powierzchni użytkowej.
3. Od budynków lub ich części zajętych na prowadzenie działalności gospodarczej w zakresie obrotu kwalifikowanym materiałem siewnym – 9,57zł od 1m<sup>2</sup> powierzchni użytkowej.
4. Od budynków lub ich części zajętych na prowadzenie działalności gospodarczej w zakresie udzielania świadczeń zdrowotnych – 3,60zł od 1m<sup>2</sup> powierzchni użytkowej.
5. Od pozostałych budynków lub ich części:
  - a) zajętych na prowadzenie odpłatnej statutowej działalności pożytku publicznego przez organizację pożytku publicznego - 6,88zł od 1m<sup>2</sup> powierzchni użytkowej;
  - b) szopy, składy, garaże – 3,80zł od 1m<sup>2</sup> powierzchni użytkowej;
  - c) innych niż wymienione pod lit. b – 6,40zł od 1m<sup>2</sup> powierzchni użytkowej.
6. Od budowli - 2% ich wartości określonej na podstawie art. 4 ust. 1 pkt 3 i ust. 3-7 ustawy o podatkach i opłatach lokalnych.

7. Od gruntów związanych z prowadzeniem działalności gospodarczej, bez względu na sposób zakwalifikowania w ewidencji gruntów i budynków – 0,65zł od 1m<sup>2</sup> powierzchni.
8. Od gruntów pod jeziorami, zajętych na zbiorniki wodne retencyjne lub elektrowni wodnych – 4,04zł od 1ha powierzchni.
9. Od gruntów pozostałych:
  - a) zajętych na prowadzenie odpłatnej statutowej działalności pożytku publicznego przez organizację pożytku publicznego - 0,39zł od 1m<sup>2</sup> powierzchni;
  - b) innych niż wymienione pod lit. a - 0,20zł od 1m<sup>2</sup> powierzchni.

§ 2. Zwalnia się od podatku od nieruchomości budynki i budowle komunalne oraz grunty będące w trwałym zarządzie, z wyjątkiem zajętych pod działalność gospodarczą inną niż komunalną.

§ 3.1. Pobór podatku od nieruchomości wchodzącego w skład łącznego zobowiązania pieniężnego następuje w drodze inkasa przez inkasentów ustalonych odrębną uchwałą.

2. Pobór podatku od nieruchomości nie wchodzącego w skład łącznego zobowiązania pieniężnego następuje w drodze inkasa przez inkasentów ustalonych odrębną uchwałą albo w formie bezpośredniej wpłaty na rachunek Gminy za pośrednictwem banku, poczty lub w kasie Urzędu Gminy.

§ 4. Traci moc uchwała nr VIII/37/2007 Rady Gminy w Broku z dnia 13 grudnia 2007r. w sprawie określenia wysokości stawek, sposobu poboru oraz wprowadzenia zwolnień przedmiotowych od podatku od nieruchomości.

§ 5. Wykonanie uchwały powierza się Burmistrzowi Gminy.

§ 6. Uchwała wchodzi w życie z dniem 1 stycznia 2010r. i podlega ogłoszeniu w Dzienniku Urzędowym Województwa Mazowieckiego. Uchwała zostanie podana do publicznej wiadomości poprzez wywieszenie na tablicach informacyjnych Urzędu Gminy.

Przewodniczący Rady Gminy:  
*Edward Kotowski*

## 6147

### UCHWAŁA Nr XVI/86/2009

#### RADY GMINY W BROKU

z dnia 26 listopada 2009 r.

#### w sprawie określenia wysokości stawek podatku od środków transportowych.

Na podstawie art. 18 ust. 2 pkt 8 ustawy z dnia 8 marca 1990r. o samorządzie gminnym (Dz.U. z 2001r. Nr 142, poz. 1591 z późn. zm.), art. 10 ust. 1 i 2 i art. 12 ust. 4 ustawy z dnia 12 stycznia 1991r. o podatkach i opłatach lokalnych (Dz.U. z 2006r. Nr 121, poz. 844 z późn. zm.) oraz obwieszczenia Ministra Finansów z dnia 3 sierpnia 2009r. w sprawie górnych granic stawek kwotowych podatków i opłat lokalnych w 2010 roku (M.P. Nr 52, poz. 742) i obwieszczenia Ministra Finansów z dnia 6 października 2009r. w sprawie stawek podatku od środków transportowych obowiązujących w 2010 roku (M.P. Nr 67, poz. 872) - uchwała się, co następuje:

§ 1. Określa się wysokość stawek podatku od środków transportowych:

1. Od samochodów ciężarowych o dopuszczalnej masie całkowitej pojazdu:
  - a) powyżej 3,5 tony do 5,5 tony włącznie - 500,00zł,
  - b) powyżej 5,5 tony do 9 ton włącznie - 700,00zł,
  - c) powyżej 9 ton, a poniżej 12 ton - 1.100,00zł.
2. Od samochodów ciężarowych o dopuszczalnej masie całkowitej równej lub wyższej niż 12 ton – w zależności od liczby osi, dopuszczalnej masy całkowitej pojazdu i rodzaju zawieszenia, stawki podatku określa załącznik nr 1 do uchwały.
3. Od ciągników siodłowych i balastowych przystosowanych do używania łącznie z naczepą lub przyczepą o dopuszczalnej masie całkowitej zespołu pojazdów:
  - a) od 3,5 tony i poniżej 5,5 tony - 700,00zł,
  - b) od 5,5 tony poniżej 9 ton - 1.000,00zł,
  - c) od 9 ton i poniżej 12 ton - 1.200,00zł.
4. Od ciągników siodłowych i balastowych przystosowanych do używania łącznie z naczepą lub przyczepą o dopuszczalnej masie całkowitej pojazdu równej lub wyższej niż 12 ton – w zależności od liczby osi, dopuszczalnej masy całkowitej zespołu pojazdów i rodzaju zawiesze-

nia, stawki podatku określa załącznik nr 2 do uchwały.

5. Od przyczep i naczep, które łącznie z pojazdem silnikowym posiadają dopuszczalną masę całkowitą od 7 ton i poniżej 12 ton, z wyjątkiem związanych wyłącznie z działalnością rolniczą prowadzoną przez podatnika podatku rolnego – 900,00zł.
6. Od przyczep lub naczep, które łącznie z pojazdem silnikowym posiadają dopuszczalną masę całkowitą równą lub wyższą 12 ton z wyjątkiem związanych wyłącznie z działalnością rolniczą prowadzoną przez podatnika podatku rolnego – w zależności od liczby osi, dopuszczalnej masy całkowitej pojazdu i rodzaju zawieszenia, stawki podatku określa załącznik nr 3 do uchwały.
7. Od autobusów w zależności od liczby miejsc do siedzenia:
  - a) mniej niż 30 miejsc - 1.200,00zł,
  - b) równej lub wyższej niż 30 miejsc - 1.500,00zł.

§ 2. Traci moc uchwała nr XI/70/2003 Rady Gminy w Broku z dnia 13 grudnia 2003r. w sprawie określenia wysokości stawek oraz wprowadzenia zwolnień przedmiotowych od podatku od środków transportowych.

§ 3. Wykonanie uchwały powierza się Burmistrzowi Gminy.

§ 4. Uchwała wchodzi w życie z dniem 1 stycznia 2010r. i podlega ogłoszeniu w Dzienniku Urzędowym Województwa Mazowieckiego. Uchwała zostanie podana do publicznej wiadomości poprzez wywieszenie na tablicach informacyjnych Urzędu Gminy.

§ 3. Wykonanie uchwały powierza się Burmistrzowi Gminy.

§ 4. Uchwała wchodzi w życie z dniem 1 stycznia 2010r. i podlega ogłoszeniu w Dzienniku Urzędowym Województwa Mazowieckiego. Uchwała zostanie podana do publicznej wiadomości poprzez wywieszenie na tablicach informacyjnych Urzędu Gminy.

Przewodniczący Rady Gminy:  
*Edward Kotowski*

Załącznik nr 1  
do uchwały nr XVI/86/2009  
Rady Gminy w Broku  
z dnia 26 listopada 2009r.

Stawki podatku dla pojazdów określonych w art. 8 pkt 2 ustawy

Liczba osi i dopuszczalna, masa całkowita (w tonach)		Stawka podatku (w złotych)	
Nie mniej niż	Mniej niż	Oś jezdna (osie jezdne) z zawieszeniem pneumatycznym lub zawieszeniem uznanym za równoważne	Inne systemy zawieszenia osi jezdnych
1.	2.	3.	4.
Dwie osie			
12	13	1.400,00	1.400,00
13	14	1.400,00	1.400,00
14	15	1.400,00	1.400,00
15		1.400,00	1.400,00
Trzy osie			
12	17	1.200,00	1.200,00
17	19	1.200,00	1.200,00
19	21	1.600,00	1.600,00
21	23	1.600,00	1.600,00
23	25	1.600,00	1.600,00
25		1.600,00	1.600,00
Cztery osie i więcej			
12	25	1.400,00	1.400,00
25	27	1.400,00	1.400,00
27	29	2.124,00	2.124,00
29	31	2.124,00	2.500,00
31		2.124,00	2.500,00

Przewodniczący Rady Gminy:  
*Edward Kotowski*

Załącznik nr 2  
do uchwały nr XVI/86/2009  
Rady Gminy w Broku  
z dnia 26 listopada 2009r.

Stawki podatku dla pojazdów określonych w art. 8 pkt 4 ustawy

Liczba osi i dopuszczalna, masa całkowita zespołu pojazdów: Naczepa/przyczepa + pojazd silnikowy (w tonach)		Stawka podatku (w złotych)	
Nie mniej niż	Mniej niż	Oś jezdna (osie jezdne) z zawieszeniem pneumatycznym lub zawieszeniem uznanym za równoważne	Inne systemy zawieszenia osi jezdnych
1.	2.	3.	4.
Dwie osie			
12	18	1.500,00	1.500,00
18	25	1.600,00	1.600,00

25	31	1.600,00	1.600,00
31		1.700,00	2.000,00
Trzy osie			
12	40	1.800,00	1.800,00
40	19	2.000,00	2.600,00

Przewodniczący Rady Gminy:  
*Edward Kotowski*

Załącznik nr 3  
do uchwały nr XVI/86/2009  
Rady Gminy w Broku  
z dnia 26 listopada 2009r.

Stawki podatku dla przyczep i naczep określonych w art. 8 pkt 6 ustawy

Liczba osi i dopuszczalna, masa całkowita (w tonach)		Stawka podatku (w złotych)	
Nie mniej niż	Mniej niż	Oś jezdna (osie jezdne) z zawieszeniem pneumatycznym lub zawieszeniem uznanym za równoważne	Inne systemy zawieszenia osi jezdnych
1.	2.	3.	4.
Jedna oś			
12	18	1.100,00	1.100,00
18		1.300,00	1.300,00
Dwie osie			
12	28	1.200,00	1.200,00
28	33	1.200,00	1.200,00
33	38	1.300,00	1.350,00
38		1.700,00	1.750,00
Trzy osie			
12	38	1.400,00	1.400,00
38		1.400,00	1.400,00

Przewodniczący Rady Gminy:  
*Edward Kotowski*

## 6148

### UCHWAŁA Nr XVI/88/2009

#### RADY GMINY W BROKU

z dnia 26 listopada 2009 r.

**w sprawie określenia górnych stawek opłat ponoszonych przez właścicieli nieruchomości za usługi w zakresie odbierania odpadów komunalnych oraz opróżniania zbiorników bezodpływowych i transportu nieczystości ciekłych.**

Na podstawie art. 18 ust. 2 pkt 15 ustawy z dnia 8 marca 1990r. o samorządzie gminnym (Dz.U. z 2001r. Nr 142, poz. 1591 z późn. zm.) i art. 6 ust. 2 i ust. 4 ustawy z dnia 13 września 1996r. o utrzy-

manii czystości i porządku w gminach (Dz.U. z 2005r. Nr 236, poz. 2008 z późn. zm.) – uchwala się, co następuje:

§ 1. Określa się górne stawki opłat ponoszonych przez właścicieli nieruchomości na terenie miasta i gminy Brok za usługi w zakresie odbioru odpadów komunalnych oraz opróżnianie zbiorników bezodpływowych i transportu nieczystości ciekłych świadczonych przez Zakład Gospodarki Komunalnej i Mieszkaniowej w Broku lub przedsiębiorcę posiadającego zezwolenie Burmistrza Gminy Brok.

§ 2. Maksymalne stawki opłat (ceny netto) za odbiór odpadów komunalnych wynoszą:

1. Niesegregowane (zmieszane) odpady komunalne (odbiór, załadunek, transport, składowanie):
  - a) zgromadzonych w pojemnikach SM-110/poj.0,11m<sup>3</sup>/ - 6,54zł;
  - b) zgromadzonych w pojemnikach SM-240/poj.0,24m<sup>3</sup>/ - 13,00zł;
  - c) zgromadzonych w workach (worek poj. 110 litrów) - 6,54zł;
  - d) zgromadzonych luzem przy bezpośrednim załadunku na pojazd - 46,00zł/m<sup>3</sup>.

2. Odpady komunalne segregowane i gromadzone selektywnie (odbiór, załadunek i transport):

- a) od osób fizycznych - 0,00zł/poj./wor.
- b) od podmiotów prowadzących działalność gospodarczą - 10,00zł/1m<sup>3</sup> (worek BIG-BAG).

§ 3. Maksymalna stawka opłat (cena netto) za opróżnianie zbiorników bezodpływowych i transport nieczystości ciekłych (tzw. ścieki) ze zbiorników bezodpływowych służących do gromadzenia nieczystości - 13,00zł/m<sup>3</sup>.

§ 4. Zwalnia się od opłat ustalonych w § 2 i § 3 jednostki organizacyjne podległe Radzie Gminy.

§ 5. Traci moc uchwała nr IX/49/2008 Rady Gminy w Broku z dnia 29 lutego 2008r. w sprawie określenia górnych stawek opłat ponoszonych przez właścicieli nieruchomości za usługi w zakresie odbierania odpadów komunalnych oraz opróżniania zbiorników bezodpływowych i transportu nieczystości ciekłych.

§ 6. Wykonanie uchwały powierza się Burmistrzowi Gminy.

§ 7. Uchwała wchodzi w życie po upływie 14 dni od dnia ogłoszenia jej w Dzienniku Urzędowym Województwa Mazowieckiego.

Przewodniczący Rady Gminy:  
*Edward Kotowski*

## 6149

### UCHWAŁA Nr 198/XXXVI/2009

#### RADY GMINY GOSTYNIN

z dnia 24 listopada 2009 r.

#### w sprawie obniżenia średniej ceny skupu 1dt żyta dla celów wymiaru podatku rolnego na 2010 rok.

Na podstawie art. 18 ust. 2 pkt 8 i art. 40 ustawy z dnia 8 marca 1990r. o samorządzie gminnym – tekst jednolity (Dz.U. z 2001r. Nr 142, poz. 1591 z późn. zmianami) i art. 6 ust. 3 ustawy z dnia 15 listopada 1984r. o podatku rolnym – tekst jednolity (Dz.U. z 1994r. Nr 94, poz. 431 z późn. zm.) i w związku z komunikatem Prezesa Głównego Urzędu Statystycznego z dnia 19 października 2009r. w sprawie średniej ceny skupu żyta za okres pierwszych trzech kwartałów 2009 roku (M.P. z 19 października 2009r. Nr 68, poz. 886) Rada Gminy Gostynin uchwala, co następuje:

§ 1. Obniża się cenę skupu 1dt żyta dla celów określenia wysokości podstawy do naliczenia wymiaru podatku rolnego na obszarze gminy Gostynin na 2010 rok z kwoty 34,10zł do kwoty 30,00zł.

§ 2. Wykonanie uchwały powierza się Wójtowi Gminy Gostynin.

§ 3. Uchwała wchodzi w życie po upływie 14 dni od dnia ogłoszenia w Dzienniku Urzędowym Województwa Mazowieckiego i obowiązuje do wymiaru podatku rolnego w 2010 roku.

Przewodniczący Rady Gminy:  
*Tomasz B. Lewandowski*

## 6150

### UCHWAŁA Nr 199/XXXVI/2009

#### RADY GMINY GOSTYNIN

z dnia 24 listopada 2009 r.

#### w sprawie określenia stawek podatku od nieruchomości i opłat lokalnych na 2010 rok oraz zwolnień przedmiotowych od tego podatku.

Na podstawie art. 18 ust. 2 pkt 8 i art. 40 ustawy z dnia 8 marca 1990r. o samorządzie gminnym – tekst jednolity (Dz.U z 2001r. Nr 142, poz. 1591 z późn. zmianami), art. 7 ust. 3 ustawy z 12 stycznia 1991r. o podatkach i opłatach lokalnych (tekst jednolity Dz.U. z 2002r. Nr 9, poz. 84 z późn. zm.) oraz obwieszczenia Ministra Finansów z dnia 3 sierpnia 2009r. w sprawie wysokości górnych stawek kwotowych w podatkach i opłatach lokalnych (M.P. Nr 52, poz. 742) Rada Gminy Gostynin określa następujące stawki podatku od nieruchomości i zwolnienia od tego podatku:

##### § 1.1. Podatek od gruntów:

- a) związanych z prowadzeniem działalności gospodarczej, bez względu na sposób zakwalifikowania w ewidencji gruntów i budynków od 1m<sup>2</sup> powierzchni: 0,68zł
- b) pod jeziorami, zajętych na zbiorniki wodne, retencyjne lub elektrowni wodnych od 1ha powierzchni: 4,04zł
- c) pozostałych od 1m<sup>2</sup> powierzchni, w tym:
  - zajętych na prowadzenie odpłatnej statutowej działalności pożytku publicznego przez organizacje pożytku publicznego - 0,18zł,
  - innych pozostałych gruntów - 0,13zł.

##### 2. Podatek od budynków lub ich części:

- a) mieszkalnych od 1m<sup>2</sup> powierzchni użytkowej – 0,62zł
- b) związanych z prowadzeniem działalności gospodarczej oraz od budynków mieszkalnych lub ich części zajętych na prowadzenie działalności gospodarczej od 1m<sup>2</sup> powierzchni użytkowej - 15,00zł
- c) zajętych na prowadzenie działalności gospodarczej w zakresie obrotu kwalifikowanym materiałem siewnym od 1m<sup>2</sup> powierzchni użytkowej – 7,76zł
- d) zajętych na prowadzenie działalności gospodarczej w zakresie udzielania świadczeń zdro-

wotnych od 1m<sup>2</sup> powierzchni użytkowej – 4,16zł

- e) pozostałych od 1m<sup>2</sup> powierzchni użytkowej, w tym:
  - zajętych na prowadzenie odpłatnej statutowej działalności pożytku publicznego przez organizacje pożytku publicznego – 6,88zł
  - zajętych na szopy, stajenki, garaże, budynki gospodarcze – 4,00zł
  - wykorzystywanych na cele rekreacji i wypoczynku letniego – 6,88zł
  - pozostałych, nie wymienionych wyżej – 6,37zł.

3. Podatek od budowli - 2% od ich wartości określonej na podstawie art. 4 ust. 1 pkt 3 i ust. 3-7 ustawy.

##### § 2. Zwolnienia się z podatku od nieruchomości:

1. Przewody sieci wodociągowej i budowle do odprowadzania i oczyszczania ścieków służące dla zaspokajania potrzeb mieszkańców Gminy.
2. Grunty i budynki zajęte pod potrzeby prowadzonej działalności w zakresie kultury i sztuki.
3. Nieruchomości lub ich części zajęte na potrzeby ochrony przeciwpożarowej.
4. Zwolnienia, o których mowa w punktach 1-3 nie dotyczą zajętych na prowadzenie działalności gospodarczej.

§ 3. Traci moc uchwała nr 127/XXV/2008 Rady Gminy Gostynin z dnia 25 listopada 2008r.

§ 4. Wykonanie uchwały powierza się Wójtowi Gminy Gostynin.

§ 5. Uchwała wchodzi w życie po upływie 14 dni od dnia ogłoszenia w Dzienniku Urzędowym Województwa Mazowieckiego i obowiązuje do wymiaru podatku od nieruchomości i opłat lokalnych w 2010 roku.

Przewodniczący Rady Gminy:  
*Tomasz B. Lewandowski*

## 6151

### UCHWAŁA Nr 200/XXXVI/2009

#### RADY GMINY GOSTYNIN

z dnia 24 listopada 2009 r.

#### w sprawie opłaty targowej.

Na podstawie art. 18 ust. 2 pkt 8 ustawy z dnia 8 marca 1990r. o samorządzie gminnym (tekst jednolity Dz.U. z 2001r. Nr 142, poz. 1591; z 2002r. Nr 23, poz. 220, Nr 62, poz. 558, Nr 113, poz. 984, Nr 153, poz. 1271, Nr 214, poz. 1806; z 2003r. Nr 80, poz. 717, Nr 162, poz. 1568; z 2004r. Nr 102, poz. 1055, Nr 116, poz. 1203; z 2005r. Nr 172, poz. 1441; z 2006r. Nr 17, poz. 128, Nr 181, poz. 1337; z 2007r. Nr 48, poz. 327, Nr 138, poz. 974, Nr 173, poz. 1218) i art. 19 pkt 1 lit. a) i pkt 2 ustawy z dnia 12 stycznia 1991r. o podatkach i opłatach lokalnych<sup>1</sup> (tekst jednolity Dz.U. z 2006 Nr 121, poz. 844, Nr 220, poz. 1601, Nr 225, poz. 1635, Nr 245, poz. 1775, Nr 249, poz. 1828, Nr 251, poz. 1847; z 2008r. Nr 93, poz. 585, Nr 116, poz. 730) oraz art. 47 § 4a ustawy z dnia 29 sierpnia 1997r. - Ordynacja podatkowa (tekst jednolity Dz.U. z 2005r. Nr 8, poz. 60, Nr 85, poz. 727, Nr 86, poz. 733, Nr 143, poz. 1199; z 2006r. Nr 66, poz. 470, Nr 104, poz. 708, Nr 217, poz. 1590, Nr 225, poz. 1635; z 2007r. Nr 105, poz. 721, Nr 112, poz. 769, Nr 120, poz. 818, Nr 225, poz. 1671; z 2008r. Nr 118, poz. 745) zarządza się, co następuje:

§ 1. Uchwałą niniejszą określa się:

- 1) wysokość stawek opłaty targowej;
- 2) zasady ustalania i poboru oraz terminy płatności opłaty targowej;
- 3) pobór opłaty targowej w drodze inkasa, określa inkasentów, termin płatności dla inkasentów oraz wynagrodzenie za inkaso.

§ 2. Określa się wysokość dziennej stawki opłaty targowej obowiązującej na terenie gminy Gostynin za sprzedaż:

- 1) produktów rolnych - 6,00zł;
- 2) innych produktów, niż rolnicze - 12,00zł;
- 3) na stoisku - 12,00zł.

§ 3. Terminem płatności opłaty targowej jest dzień, w którym dokonywana jest sprzedaż.

§ 4. Zarządza się pobór opłaty targowej w drodze inkasa prowadzonego przez sołtysów poszczególnych wsi. Określa się inkasentów, termin płatności dla inkasentów oraz wynagrodzenie za inkaso, zgodnie z uchwałą nr 182/XXXII/2009 Rady Gminy Gostynin z dnia 26 czerwca 2009r. w sprawie poboru w formie inkasa: podatku rolnego, podatku leśnego i podatku od nieruchomości oraz powołania inkasentów.

§ 5. Uchwała wchodzi w życie po upływie 14 dni od daty ogłoszenia w Dzienniku Urzędowy, Województwa Mazowieckiego, nie wcześniej jednak niż z dniem 1 stycznia 2010r.

<sup>1</sup> Niniejsza ustawa dokonuje w zakresie swojej regulacji wdrożenia następujących dyrektyw Wspólnot Europejskich:

- 1) dyrektywy 92/106/EWG z dnia 7 grudnia 1992r. w sprawie ustanowienia wspólnych zasad dla niektórych typów transportu kombinowanego towarów między państwami członkowskimi (Dz.Urz. WE L 368 z 17.12.1992),
- 2) dyrektywy 1999/62/WE z dnia 17 czerwca 1999r. w sprawie pobierania opłat za użytkowania niektórych typów infrastruktury przez pojazdy ciężarowe (Dz.Urz. WE L 187 z 20.07.1999).

Dane dotyczące ogłoszenia aktów prawa Unii Europejskiej, zamieszczone w niniejszej ustawie – z dniem uzyskania przez Rzeczpospolitą Polską członkostwa w Unii Europejskiej – dotyczą ogłoszenia tych aktów w Dzienniku Urzędowym Unii Europejskiej – wydanie specjalne.

Przewodniczący Rady Gminy:  
*Tomasz B. Lewandowski*

**6152****UCHWAŁA Nr 201/XXXVI/2009****RADY GMINY GOSTYNIN**

z dnia 24 listopada 2009 r.

**w sprawie określenia wysokości stawek podatku od środków transportowych na 2010 rok  
oraz zwolnień przedmiotowych od tego podatku.**

Na podstawie art. 18 ust. 2 pkt 8 i art. 40 ustawy z dnia 8 marca 1990r. o samorządzie gminnym – tekst jednolity (Dz.U. z 2001r. Nr 142, poz. 1591 z późn. zmianami), art. 10 ust. 1, art. 12 ust. 4 ustawy z 12 stycznia 1991r. o podatkach i opłatach lokalnych (tekst jednolity Dz.U. z 2002r. Nr 9, poz. 84 z późn. zm.) oraz obwieszczenia Ministra Finansów z dnia 3 sierpnia 2009r. w sprawie wysokości górnych stawek kwotowych w podatkach i opłatach lokalnych (M.P. Nr 552, poz. 742) a także obwieszczenia Ministra Finansów z dnia 6 października 2009r. w sprawie stawek podatku od środków transportowych obowiązujących w

2010 roku (M.P. Nr 67, poz. 872) Rada Gminy Gostynin uchwala, co następuje:

§ 1. Określa się następujące roczne stawki w podatku od środków transportowych:

1. od samochodu ciężarowego o dopuszczalnej masie całkowitej powyżej 3,5t i poniżej 12t:
  - a) powyżej 3,5t do 5,5t włącznie - 500,00zł.
  - b) powyżej 5,5t do 9t włącznie - 720,00zł.
  - c) powyżej 9t - 886,00zł.
2. od samochodu ciężarowego o dopuszczalnej masie całkowitej równej lub wyższej niż 12t w zależności od liczby osi, dopuszczalnej masy całkowitej pojazdu i rodzaju zawieszenia wg poniższej tabeli:

Liczby osi i dopuszczalna masa całkowita ( w tonach)		Stawka podatku w złotych	
mniej niż	nie więcej niż	Oś jezdna (osie jezdne) z zawieszeniem pneumatycznym lub zawieszeniem uznanym za równoważne	Inne systemy zawieszenia osi jezdnych
1	2	3	4
Dwie osie			
12	13	886,00	896,00
13	14	896,00	906,00
14	15	906,00	916,00
15		916,00	1426,00
Trzy osie			
12	17	950,00	1000,00
17	19	950,00	1000,00
19	21	1430,00	1490,00
21	23	1770,00	1822,00
23	25	1770,00	1858,00
25		1770,00	1858,00
Cztery osie i więcej			
12	25	1424,00	1480,00
25	27	1434,00	1490,00
27	29	1680,00	1930,00
29	31	1930,00	2722,00
31		1930,00	2722,00



3. od ciągnika siodłowego i balastowego przystosowanego do używania łącznie z naczepą lub przyczepą o dopuszczalnej masie całkowitej pojazdów od 3,5t i poniżej 12t - 1 434,00zł.
4. od ciągnika siodłowego i balastowego przystosowanego do używania łącznie z naczepą lub przyczepą o dopuszczalnej masie całkowitej zespołu pojazdów równej lub większej niż 12t w zależności od liczby osi, dopuszczalnej masy całkowitej pojazdu oraz rodzaju zawieszenia wg poniższej tabeli:

Dopuszczalna masa całkowita zespołu pojazdów: ciągnika siodł. + naczep. ciągnika balastowego + przyczepa (w tonach)		Stawka podatku w złotych	
		mniej niż	nie więcej niż
1	2	3	4
Dwie osie			
12	18	1650,00	1760,00
18	25	1662,00	1770,00
25		1780,00	2122,00
Trzy osie			
12	40	1790,00	2152,00
40		2028,00	2758,00

5. od przyczepy i naczepy, które łącznie z pojazdem silnikowym posiadają dopuszczalną masę całkowitą od 7t i poniżej 12t, z wyjątkiem związanych wyłącznie z działalnością rolniczą prowadzoną przez podatnika podatku rolnego - 890,00zł.
6. od przyczepy i naczepy, które łącznie z pojazdem silnikowym posiadają dopuszczalną masę całkowitą równą lub wyższą niż 12t, z wyjątkiem związanych wyłącznie z działalnością rolniczą prowadzoną przez podatnika podatku rolnego w zależności od liczby osi dopuszczalnej masy całkowitej pojazdu oraz rodzaju zawieszenia wg poniższej tabeli:

Dopuszczalna masa całkowita zespołu pojazdów: naczepa/przyczepa + pojazd silnikowy (w tonach)		Stawka podatku w złotych	
		mniej niż	nie więcej niż
1	2	3	4
Jedna oś			
12	18	834,00	942,00
18	25	834,00	974,00
25		884,00	984,00
Dwie osie			
12	28	874,00	984,00
28	33	874,00	984,00
33	38	1 036,00	1 480,00
38		1 314,00	1 920,00
Trzy osie			
12	38	1 210,00	1 274,00
38		1 210,00	1 470,00

7. Od autobusu w zależności od ilości miejsc do siedzenia:

- a) mniejszej niż 30 miejsc: 1 110,00zł;
- b) równej lub wyższej niż 30 miejsc: 1 500,00zł.

§ 2.1. Zwalnia się z podatku od środków transportowych autobusy służące do przewozu dzieci do placówek oświatowych, z wyłączeniem związanych z prowadzoną działalnością gospodarczą.

2. Zwalnia się z podatku niżej wymienione środki transportowe służące produkcji rolnej z wyłączeniem działalności gospodarczej tj.:

- a) samochody ciężarowe o dopuszczalnej masie całkowitej powyżej 3,5t i poniżej 12t.
- b) ciągniki siodłowe i balastowe przystosowane do używania łącznie z naczepą lub przyczepą o dopuszczalnej masie całkowitej zespołu pojazdów od 3,5t i poniżej 12t.

§ 3. Wykonanie uchwały powierza się Wójtowi Gminy Gostynin.

§ 4. Uchwała wchodzi w życie po upływie 14 dni od dnia ogłoszenia w Dzienniku Urzędowym Województwa Mazowieckiego i obowiązuje do wymiaru podatku od środków transportu w 2010 roku.

Przewodniczący Rady Gminy:  
*Tomasz B. Lewandowski*

## 6153

### UCHWAŁA Nr 202/XXXVI/2009

#### RADY GMINY GOSTYNIN

z dnia 24 listopada 2009 r.

#### **w sprawie zatwierdzenia regulaminu dostarczania wody i odprowadzania ścieków.**

Na podstawie art. 19 ust. 1 ustawy z dnia 7 czerwca 2001r. o zbiorowym zaopatrzeniu w wodę i zbiorowym odprowadzaniu ścieków (Dz.U. z 2001r. Nr 72, poz. 747, ze zm.) Rada Gminy Gostynin uchwala, co następuje:

§ 1. Na podstawie projektu z dnia 3 lipca 2009r. sporządzonego przez Zarząd Zakładu Komunalnego w Solcu Sp. z o.o. zatwierdza się regulamin dostarczania wody i odprowadzania ścieków w brzmieniu stanowiącym załącznik nr 1 do niniejszej uchwały.

§ 2. Wykonanie uchwały powierza się Wójtowi Gminy Gostynin.

§ 3. Traci, moc uchwała nr 110/XIV/2003 Rady Gminy Gostynin z dnia 9 grudnia 2003r. w sprawie zatwierdzenia regulaminu dostarczania wody i odprowadzania ścieków.

§ 4. Uchwała wchodzi w życie po upływie 14 dni od dnia ogłoszenia w Dzienniku Urzędowym Województwa Mazowieckiego.

Przewodniczący Rady Gminy:  
*Tomasz B. Lewandowski*

Załącznik nr 1  
do uchwały nr 202/XXXVI/2009  
Rady Gminy Gostynin  
z dnia 24 listopada 2009r.

## REGULAMIN DOSTARCZANIA WODY I ODPROWADZANIA ŚCIEKÓW

### Rozdział 1 Postanowienia ogólne

#### § 1

Celem niniejszego Regulaminu dostarczania wody i odprowadzania ścieków jest:

- 1) określenie praw i obowiązków Zakładu Komunalnego w Solcu Sp. z o.o. zwanego w dalszej części Zakładem oraz odbiorców usług wodociągowo-kanalizacyjnych świadczonych przez Zakład, wynikających z ustawy z dnia 7 czerwca 2001r. o zbiorowym zaopatrzeniu w wodę i zbiorowym odprowadzaniu ścieków (Dz.U. Nr 72, poz. 747 ze zm.) zwanej w dalszej części ustawą oraz z przepisów wykonawczych do ustawy,
- 2) ustanowienie warunków przyłączenia do sieci, zgodnie z art. 15 ust. 4 ustawy,
- 3) udostępnienie wszystkim potencjalnym odbiorcom usług informacji o możliwościach dostępu i warunkach przyłączenia do sieci,
- 4) udostępnienie istniejącym i przyszłym odbiorcom informacji na temat wzajemnych praw i obowiązków Zakładu i odbiorców usług.

### Rozdział 2 Minimalny poziom usług świadczonych przez Zakład

#### § 2.

Zakład, zgodnie z przepisami ustawy, ma obowiązek zapewnić:

- 1) zdolność posiadanych urządzeń wodociągowych i kanalizacyjnych do realizacji dostaw wody w wymaganych ilościach oraz dostaw wody i odprowadzania ścieków w sposób ciągły i niezawodny, a także zapewnić należyłą jakość dostarczanej wody i odprowadzanych ścieków,
- 2) spełnienie wymagań w sprawie jakości usług wodociągowo-kanalizacyjnych, określonych w Zezwoleniu na prowadzenie zbiorowego zaopatrzenia w wodę i zbiorowego odprowadzania ścieków,
- 3) spełnienie warunków wprowadzenia ograniczeń dostarczania wody w przypadku wystąpienia jej niedoboru, określonych w Zezwoleniu, o którym mowa w pkt 2.

### Rozdział 3 Zobowiązania odbiorców usług

#### § 3.

Odbiorcy usług zobowiązani są do korzystania z zaopatrzenia w wodę i odprowadzania ścieków w sposób zgodny z przepisami ustawy i nie powodujący pogorszenia jakości usług świadczonych przez Zakład oraz nie utrudniający działalności Zakładu, w szczególności do:

- 1) użytkowania instalacji wodociągowej w sposób eliminujący możliwość wystąpienia skażenia chemicznego lub bakteriologicznego wody w sieci wodociągowej na skutek cofnięcia się wody z instalacji wodociągowej, powrotu ciepłej wody lub wody z instalacji centralnego ogrzewania,
- 2) zabezpieczenia przed dostępem osób nieuprawnionych do pomieszczenia, w którym zainstalowany jest wodomierz,
- 3) użytkowania instalacji kanalizacyjnej w sposób nie powodujący zakłóceń funkcjonowania sieci kanalizacyjnej,
- 4) umożliwienia upoważnionym przedstawicielom Zakładu wstępu na teren nieruchomości i do pomieszczeń w celach określonych przepisami ustawy oraz niniejszego Regulaminu,
- 5) poinformowania Zakładu o własnych ujęciach wody, w celu prawidłowego ustalania opłat za odprowadzanie ścieków,
- 6) wykorzystywania wody w sieci wodociągowej i przyłącza kanalizacyjnego wyłącznie w celach określonych w warunkach przyłączenia do sieci.

### Rozdział 4 Szczegółowe warunki i tryb zawierania umów z odbiorcami usług

#### § 4.

Szczegółowe warunki i tryb zawierania umów o zaopatrzenie w wodę i odprowadzenie ścieków określają przepisy art. 6 ustawy.

#### § 5.

Dostarczanie wody lub odprowadzanie ścieków odbywa się na podstawie umowy o zaopatrzenie w wodę lub odprowadzanie ścieków zawartej między Zakładem a odbiorcą usług.

§ 6.

Zakład jest zobowiązany do zawarcia umowy o zaopatrzenie w wodę lub odprowadzenie ścieków z osobą, której nieruchomość została przyłączona do sieci i która wystąpiła z pisemnym wnioskiem o zawarcie umowy.

§ 7.

1. Umowa, o której mowa w § 5 zawiera w szczególności postanowienia dotyczące:

- 1) ilości i jakości świadczonych usług wodociągowych i kanalizacyjnych oraz warunków ich świadczenia,
- 2) sposobu i terminów wzajemnych rozliczeń,
- 3) praw i obowiązków stron umowy,
- 4) procedur i warunków kontroli urządzeń wodociągowych i kanalizacyjnych,
- 5) dokumentów upoważniających do wstępu na teren nieruchomości i do pomieszczeń odbiorcy usług,
- 6) ustaleń zawartych w Zezwoleniu, o których mowa w art. 18 ustawy,
- 7) okresu obowiązywania umowy oraz odpowiedzialności stron za niedotrzymanie warunków umowy, w tym warunków jej wypowiedzenia.

2. Dokumenty, o których mowa w ust. 1 pkt. 5 stanowią: legitymacja służbowa i upoważnienie przez Zarząd Zakładu określające czynności, których wykonanie wymaga wstępu na teren nieruchomości odbiorcy usług, w szczególności obejmujące: dokonanie odczytu i sprawdzenie prawidłowości działania urządzenia pomiarowego i wodomierza głównego lub wodomierzy w lokalach, wykonanie prac konserwacyjno-remontowych oraz kontrole wykorzystania z usług zgodnie z umową.

§ 8.

Umowa, o której mowa w § 5 może być zawarta z osobą, która posiada tytuł prawny do korzystania z obiektu budowlanego, do którego ma być dostarczana woda lub z którego mają być odprowadzane ścieki albo z osobą, która korzysta z nieruchomości o nieregulowanym stanie prawnym.

§ 9.

Jeżeli nieruchomość jest zabudowana budynkami wielolokalowymi, to umowa, o której mowa w § 4, zawierana jest z właścicielem budynku lub z zarządcą nieruchomości wspólnej.

§ 10.

Na wnioszek właściciela lub zarządcy budynku wielolokalowego Zakład zawiera umowy z korzystającymi z lokali osobami, o których mowa w § 8 i 9, jeżeli:

- 1) we wszystkich lokalach są zainstalowane wodomierze w sposób uzgodniony z Zakładem,
- 2) zainstalowane wodomierze spełniają wymagania Polskich Norm oraz wymagania uzgodnione z Zakładem odnośnie ich typu,
- 3) możliwy jest odczyt wskazań wodomierzy,
- 4) wnioskodawca i Zakład ustalili zaaprobowany przez korzystających z lokali sposób rozliczeń różnicy wskazań między wodomierzem głównym a wodomierzami zainstalowanymi w poszczególnych lokalach oraz zasady ich urządzania,
- 5) możliwe jest przerwanie dostarczania wody do lokalu bez zakłóceń dostaw wody w pozostałych lokalach.

§ 11.

Zakład może wyrazić zgodę na zawarcie umów z korzystającymi z lokali osobami, o których mowa w § 8 i 9 również w przypadku, gdy nie są spełnione warunki, o których mowa w § 10.

§ 12.

Podpisanie umowy o dostarczanie wody i odprowadzanie ścieków następuje po podpisaniu przez strony protokółów z prób i odbiorów prac budowlano-montażowych wykonanych w związku z przyłączeniem do sieci.

§ 13.

Treść umowy o zaopatrzenie w wodę i odprowadzenie ścieków nie może ograniczać praw i obowiązków stron, wynikających z przepisów ustawy, z przepisów wykonawczych do ustawy oraz z niniejszego regulaminu.

§ 14.

W przypadku zmiany odbiorcy usług, następuje wygaśnięcie umowy zawartej z dotychczasowym odbiorcą.

§ 15.

Taryfowe ceny i stawki opłat, jako określone przez Zakład zgodnie z przepisami ustawy i zatwierdzone uchwałą Rady Gminy, nie podlegają ustaleniu w oparciu o umowę o zaopatrzenie w wodę i odprowadzanie ścieków.

§ 16.

Integralną część umowy o zaopatrzenie w wodę i odprowadzenie ścieków stanowi załącznik, składany przez odbiorcę usług przy zawieraniu umowy i aktualizowany każdorazowo po zmianie warunków korzystania z usług, określający charakterystykę zużycia wody oraz rodzaj i ilość; w przypadku przemysłowych odbiorców usług, również jakość odprowadzanych ścieków.

Rozdział 5

**Sposób rozliczeń w oparciu o ceny i stawki opłat  
ustalone w taryfach**

§ 17.

Podstawowe zasady rozliczeń za zaopatrzenie w wodę i odprowadzanie ścieków określają przepisy ustawy stanowiące, że:

- 1) rozliczenia za zbiorowe zaopatrzenie w wodę i zbiorowe odprowadzanie ścieków są prowadzone przez Zakład z odbiorcami usług na podstawie taryfowych cen i stawek opłat oraz ilości dostarczanej wody i odprowadzonych ścieków,
- 2) ilość dostarczanej do nieruchomości wody ustala się na podstawie wskazania wodomierza głównego, w przypadku jego braku w oparciu o przeciętne normy zużycia wody, ustalone na podstawie rozporządzenia Ministra Infrastruktury z dnia 14 stycznia 2002r. w sprawie określenia przeciętnych norm zużycia wody (Dz.U. Nr 8, poz. 70),
- 3) ilość odprowadzanych ścieków ustala się na podstawie wskazań urządzeń pomiarowych,
- 4) w razie braku urządzeń pomiarowych ilość odprowadzonych ścieków ustala się na podstawie umowy, jako równą ilości wody pobranej lub określonej w umowie,
- 5) w rozliczeniach odprowadzonych ścieków, ilość bezpowrotnej zużytej wody uwzględnia się wyłącznie w przypadkach, gdy wielkość jej zużycia na ten cel ustalona jest na podstawie dodatkowego wodomierza zainstalowanego na koszt odbiorcy usług.

§ 18.

Zgodnie z przepisami rozporządzenia Ministra Budownictwa z dnia 28 czerwca 2006r. w sprawie określania taryf, wzoru wniosku o zatwierdzenie taryf oraz warunków rozliczeń za zbiorowe zaopatrzenie w wodę i zbiorowe odprowadzanie ścieków (Dz.U. z 2006r. Nr 123, poz. 858):

- 1) odbiorca usług dokonuje zapłaty za dostarczoną wodę i odprowadzone ścieki w terminie 14 dni od daty dostarczenia faktury,

- 2) zgłoszenie przez odbiorcę usług zastrzeżeń do wysokości kwoty faktury nie wstrzymuje jej zapłaty,
- 3) w przypadku nadpłaty, zalicza się ją na poczet przyszłych należności lub, na żądanie odbiorcy usług, zwraca się ją w terminie 14 dni od dnia złożenia wniosku w tej sprawie.

Rozdział 6

**Warunki przyłączenia do sieci**

§ 19.

Zakres budowy urządzeń wodociągowych i kanalizacyjnych realizowanych i finansowanych przez Zakład oraz przez osobę ubiegającą się o przyłączenie nieruchomości do sieci określają przepisy ustawy, stanowiące, że:

- 1) Zakład jest zobowiązany zapewnić realizację budowy i rozbudowy urządzeń wodociągowych i urządzeń kanalizacyjnych, ustalonych przez gminę w studium uwarunkowań i kierunków zagospodarowania przestrzennego gminy oraz miejscowym planie zagospodarowania przestrzennego w zakresie uzgodnionym w wieloletnim planie rozwoju i modernizacji,
- 2) realizację budowy przyłączy do sieci oraz studni wodomierzowej, pomieszczenia przewidzianego do lokalizacji wodomierza głównego i urządzenia pomiarowego zapewnia na własny koszt osoba ubiegająca się o przyłączenie nieruchomości do sieci,
- 3) koszty zainstalowania i utrzymania wodomierza głównego pokrywa Zakład a urządzenia pomiarowego odbiorca usług.

§ 20.

Przyłączenie do sieci wodociągowej i kanalizacyjnej następuje na podstawie umowy o przyłączenie i po spełnieniu technicznych warunków przyłączenia, określonych przez Zakład, zwanych dalej warunkami przyłączenia.

§ 21.

1. Z wnioskiem o przyłączenie do sieci wodociągowej i kanalizacyjnej może występować osoba posiadająca tytuł prawny do korzystania z nieruchomości, która ma być przyłączona do sieci.
2. Osoba, o której mowa w ust. 1, składa w Zakładzie wnioski o określenie warunków przyłączenia.
3. Wzór wniosku, o którym mowa w ust. 1 i 2, ustala Zakład.

§ 22.

Przy nowo budowanych sieciach wodociągowych oraz kanalizacyjnych, dla których wykonana jest przez Gminę kompleksowa dokumentacja techniczna, obejmująca zarówno przyłącza wodociągowe, jak i kanalizacyjne przyłączenie do sieci następuje na wniosek mieszkańców (przyszłych odbiorców), przy czym w takim przypadku przyszli odbiorcy nie ponoszą kosztów wykonania dokumentacji przyłączy.

§ 23.

1. Wniosek o przyłączenie do sieci wodociągowej i kanalizacyjnej powinien w szczególności zawierać:

- 1) oznaczenia wnioskodawcy,
- 2) określenie:
  - a) rodzaju i parametrów instalacji odbiorczych,
  - b) charakterystyki zużycia wody,
  - c) rodzaju i ilości, a w przypadku przemysłowych odbiorców usług również ilości odprowadzanych ścieków,
  - d) przeznaczenia wody,
- 2) informacje określające charakterystykę techniczną obiektu, do którego będzie dostarczana woda, w szczególności:
  - a) powierzchnię użytkową i rodzaj lokali (mieszkalne lub inne) w budynkach zasilanych w wodę,
  - b) wyposażenie lokali i obiektów w urządzenia używające wodę i odprowadzające ścieki,
- 3) proponowany termin rozpoczęcia poboru wody.

2. Do wniosku, o którym mowa w ust. 1, osoba ubiegająca się o przyłączenie do sieci, powinna załączyć:

- 1) dokument potwierdzający tytuł prawny do korzystania z nieruchomości, której dotyczy wniosek,
- 2) mapę sytuacyjną, określającą usytuowanie nieruchomości, o której mowa w ust. 1, względem istniejącej sieci wodociągowej i kanalizacyjnej oraz innych obiektów i urządzeń uzbrojenia terenu.

§ 24.

1. Zakład określa warunki przyłączenia i przekazuje je wnioskodawcy wraz z projektem umowy o przyłączenie, w terminie nie dłuższym niż 30 dni od dnia złożenia wniosku.
2. Warunki przyłączenia są ważne dwa lata od dnia ich określenia.
3. Warunki przyłączenia powinny określać w szczególności:
  - 1) miejsca i sposób przyłączenia sieci wodociągowej i kanalizacyjnej z instalacjami odbiorcy,
  - 2) przepływ obliczeniowy wody, urządzenia sanitarne i techniczne, w których zużywana jest woda i odprowadzane są ścieki,
  - 3) wymagania dotyczące:
    - a) miejsca zainstalowania wodomierza głównego,
    - b) miejsca zainstalowania urządzenia pomiarowego,
    - c) jakość odprowadzanych ścieków,
    - d) termin ważności warunków przyłączenia.

§ 25.

1. Umowa o przyłączenie w szczególności określa:
  - 1) strony zawierające umowę,
  - 2) zakres prac projektowych i budowlano-montażowych oraz prac związanych z przeprowadzeniem prób i odbiorów końcowych wykonanych przez strony,
  - 3) sposób koordynacji prac wykonawczych przez strony oraz kontroli dotrzymywania wymagań określonych w warunkach przyłączenia,
  - 4) terminy:
    - a) zakończenia budowy przyłącza oraz terminy przeprowadzenia niezbędnych prób i odbiorów częściowych,
    - b) przeprowadzania prób końcowych i końcowego odbioru przyłącza,
  - 5) przewidywany termin rozpoczęcia zaopatrzenia w wodę i odprowadzania ścieków,
  - 6) odpowiedzialność stron za niedotrzymanie warunków umowy o przyłączenie.

§ 26.

1. Umowa o przyłączenie stanowi podstawę do rozpoczęcia realizacji prac projektowych i budowlano-montażowych.
2. Określone w umowie o przyłączenie próby i odbiory częściowe oraz końcowe są przeprowadzone przy udziale upoważnionych przedstawicieli stron.
3. Wyniki prób i odbiorów, o których mowa w ust. 2, są potwierdzone przez strony w protokołach, których wzory określa Zakład.

Rozdział 7

**Możliwości dostępu  
do usług wodociągowo-kanalizacyjnych**

§ 27.

Potencjalni odbiorcy usług wodociągowo - kanalizacyjnych mogą uzyskać informacje dotyczące dostępności tych usług:

- 1) w urzędzie gminy, która udostępnia nieodpłatnie wgląd:
  - a) w studium uwarunkowań i kierunków zagospodarowania przestrzennego gminy,
  - b) w miejscowy plan zagospodarowania przestrzennego,
  - c) w niniejszy Regulamin,
  - d) w warunki udzielania Zezwolenia na prowadzenie zbiorowego zaopatrzenia w wodę i zbiorowego odprowadzania ścieków,
- 2) w Zakładzie, udostępniającym nieodpłatnie wgląd:
  - a) w wieloletnie plany rozwoju i modernizacji,
  - b) w plany inwestycyjne,
  - c) w niniejszy Regulamin.

Rozdział 8

**Sposób postępowania  
w przypadku niedotrzymania ciągłości usług  
i odpowiednich parametrów dostarczanej wody  
i odprowadzanych ścieków, a w szczególności  
sposoby załatwiania reklamacji  
i wymiany informacji**

§ 28.

1. Zakład zobowiązany jest do udzielenia odbiorcom usług informacji dotyczących występujących zakłóceń zaopatrzenia w wodę i odprowadzania ścieków oraz awarii urządzeń wodociągowych i kanalizacyjnych.
2. Wstrzymanie zaopatrzenia wody i odprowadzania ścieków może nastąpić bez uprzedniego zawiadomienia odbiorców w przypadkach, gdy

występują warunki stwarzające zagrożenie dla życia, zdrowia i środowiska lub uniemożliwiające świadczenie usług, w szczególności gdy:

- 1) z powodu awarii sieci nie ma możliwości prowadzenia zaopatrzenia w wodę lub odprowadzania ścieków,
- 2) dalsze funkcjonowanie sieci stanowi bezpośrednie zagrożenie dla życia, zdrowia lub środowiska,
3. O wstrzymaniu zaopatrzenia w wodę i odprowadzania ścieków, o którym mowa w ust. 2, Zakład niezwłocznie informuje odbiorców zgodnie z uchwałą nr 58/IX/2003 Rady Gminy Gostynin z dnia 12 czerwca 2003r. w sprawie ustalenia sposobu powiadomienia mieszkańców.

§ 29.

1. Jeżeli strony nie ustaliły w umowie o zaopatrzenie w wodę i odprowadzanie ścieków inaczej, obowiązują poniższe wymagania w zakresie udzielania informacji i odpowiedzi, w związku z niedotrzymaniem ciągłości usług i odpowiednich parametrów dostarczanej wody i wprowadzanych do sieci kanalizacyjnej ścieków. Udzielanie informacji na żądanie odbiorców następuje w ciągu:
  - a) 12 godzin – na telefoniczne żądanie określenia przewidywanego terminu usunięcia przerw i zakłóceń w świadczeniu usług,
  - b) 7 dni – na pisemne żądanie usunięcia przerw i zakłóceń, o których mowa w punkcie a),
  - c) 14 dni – na pisemne i telefoniczne skargi i zażalenia, wymagające przeprowadzenia postępowania wyjaśniającego.

§ 30.

Zakład zobowiązany jest do zawiadomienia odbiorców usług o planowanych zmianach warunków technicznych zaopatrzenia w wodę i odprowadzania ścieków z wyprzedzeniem umożliwiającym dostosowanie instalacji do nowych warunków, nie krótszym jednak niż 12 miesięcy.

§ 31.

1. Odbiorca usług ma prawo zgłoszenia reklamacji dotyczących ilości i jakości świadczonych usług oraz wysokości opłat za usługi.
2. Reklamacje, o których mowa w ust. 1, wnoszone są na piśmie osobiście przez zainteresowanego w siedzibie Zakładu, listem poleconym lub za pomocą poczty elektronicznej i rozpatrywane są przez Zarząd Zakładu.

3. Zakład zobowiązany jest do powiadomienia zainteresowanego o sposobie załatwiania reklamacji w terminie 14 dni od daty wpływu.

Rozdział 9

**Przepisy karne i kary pieniężne**

§ 32.

1. Kto bez uprzedniego zawarcia umowy pobiera wodę z urządzeń wodociągowych, podlega karze grzywny do 5 000zł.
2. Kto zrywa lub uszkadza plomby umieszczone na urządzeniach pomiarowych lub zaworze odcinającym, podlega karze grzywny do 5 000zł.
3. Kto nie dopuszcza przedstawiciela Zakładu do wykonania czynności objętych umową, podlega karze grzywny do 5 000zł.
4. Kto bez uprzedniego zawarcia umowy, wprowadza ścieki do urządzeń kanalizacyjnych, podlega karze ograniczenia wolności albo grzywny do 1 000zł.
5. Obok orzeczenia kary organ orzekający może nałożyć obowiązek zapłaty nawiazki na rzecz Zakładu w wysokości 1 000zł za każdy miesiąc, w którym nastąpiło bezumowne pobieranie

wody z urządzeń wodociągowych lub wprowadzenie ścieków do urządzeń kanalizacyjnych Zakładu.

6. Orzekanie w sprawach o czyny, o których mowa w ust. 1-3 następuje na podstawie przepisów Kodeksu postępowania w sprawach o wykroczenia.

Rozdział 10

**Postanowienia końcowe**

§ 33.

Załącznikami do niniejszego Regulaminu są:

1. Taryfowe grupy odbiorców usług.
2. Cennik taryf i opłat za zbiorowe zaopatrzenie w wodę i zbiorowe odprowadzanie ścieków, przy czym wysokość taryf i opłat za dostarczoną wodę i odprowadzane ścieki jest corocznie zatwierdzana uchwałą Rady Gminy.

§ 34.

W sprawach nie uregulowanych niniejszym Regulaminem mają zastosowanie przepisy ustawy z dnia 7 czerwca 2001r. o zbiorowym zaopatrzeniu w wodę i zbiorowym odprowadzaniu ścieków (Dz.U. z 2001r. Nr 72, poz. 747 ze zm.).

Przewodniczący Rady Gminy:  
*Tomasz B. Lewandowski*

Załącznik  
do regulaminu

Taryfowe grupy odbiorców usług

Tabela nr 1. Zaopatrzenie w wodę

Lp.	Symbol taryfowej grupy odbiorców	Zakres świadczonych usług
1.	ZWG	Zbiorowe zaopatrzenie w wodę dla budynków mieszkalnych jedno- i wielorodzinnych oraz dla placówek oświatowych i kulturalnych
2.	ZWP	Zbiorowe zaopatrzenie w wodę dla budynków i lokali, w których prowadzona jest działalność gospodarcza

Tabela nr 2. Odprowadzanie ścieków

Lp.	Symbol taryfowej grupy odbiorców	Zakres świadczonych usług
1.	OŚG	Zbiorowe odprowadzenie ścieków z budynków mieszkalnych jedno- i wielorodzinnych oraz z placówek oświatowych i kulturalnych
2.	OŚP	Zbiorowe odprowadzenie ścieków z budynków i lokali, w których prowadzona jest działalność gospodarcza

Przewodniczący Rady Gminy:  
*Tomasz B. Lewandowski*



## 6154

### UCHWAŁA Nr 203/XXXVI/2009

#### RADY GMINY GOSTYNIN

z dnia 24 listopada 2009 r.

#### w sprawie zatwierdzenia taryfy na zbiorowe zaopatrzenie w wodę.

Na podstawie art. 24 ust 1 i 5 ustawy z dnia 7 czerwca 2001r. o zbiorowym zaopatrzeniu w wodę i zbiorowym odprowadzaniu ścieków (j.t. Dz.U. z 2006r. Nr 123, poz. 858 ze zm.) oraz art. 18 ust. 2 pkt 15 ustawy z dnia 8 marca 1990r. o samorządzie gminnym (j.t. Dz.U. z 2001r. Nr 142, poz. 1591, ze zm.) Rada Gminy Gostynin uchwala, co następuje:

§ 1. Zatwierdza się taryfę dla zbiorowego zaopatrzenia w wodę ustaloną przez Zakład Komunalny w Solcu Sp. z o.o. w następujących wysokościach:

- 1) Cena jednostkowa brutto dla obu taryfowych grup odbiorców (ZWG i ZWP) - 2,10zł/m<sup>3</sup>.
- 2) Stawka opłaty abonamentowej brutto dla obu taryfowych grup odbiorców (ZWG i ZWP) - 1,50zł/m-c.

§ 3. Wykonanie uchwały powierza się Wójtowi Gminy Gostynin.

§ 4. Uchwała wchodzi w życie po upływie 14 dni od dnia ogłoszenia w Dzienniku Urzędowym Województwa Mazowieckiego i obowiązuje w okresie od 1 stycznia 2010r. do 31 grudnia 2010r.

Przewodniczący Rady Gminy:  
*Tomasz B. Lewandowski*

## 6155

### UCHWAŁA Nr 204/XXXVI/2009

#### RADY GMINY GOSTYNIN

z dnia 24 listopada 2009 r.

#### w sprawie zatwierdzenia taryfy na zbiorowe odprowadzanie ścieków.

Na podstawie art. 24 ust 1 i 5 ustawy z dnia 7 czerwca 2001r. o zbiorowym zaopatrzeniu w wodę i zbiorowym odprowadzaniu ścieków (j.t. Dz.U. z 2006r. Nr 123, poz. 858 ze zm.) oraz art. 18 ust 2 pkt 15 ustawy z dnia 8 marca 1990r. o samorządzie gminnym (j.t. Dz.U. z 2001r. Nr 142, poz. 1591 ze zm.) Rada Gminy Gostynin uchwala, co następuje:

§ 1. Zatwierdza się taryfę dla zbiorowego odprowadzania ścieków ustaloną przez Zakład Komunalny w Solcu Sp. z o.o. w następującej wysokości:

- 1) Cena jednostkowa brutto dla obu taryfowych grup odbiorców (OŚG i OŚP) - 4,50zł/m<sup>3</sup>, przy czym wobec prawidłowo alokowanych przez

Zakład Komunalny w Solcu Sp. z o.o. kosztów dotyczących okresu obowiązywania taryfy na poziomie 253 710,00zł, przy całkowitej marży zysku w wysokości 1 500,00zł i prognozowanym rocznym odbiorze 30 000m<sup>3</sup> ścieków uchwala się dopłatę w wysokości 4,61zł/m<sup>3</sup>, co daje łącznie kwotę 138 300,00zł rocznie.

§ 2. Wykonanie uchwały powierza się Wójtowi Gminy Gostynin.

§ 3. Uchwała wchodzi w życie po upływie 14 dni od dnia ogłoszenia w Dzienniku Urzędowym Województwa Mazowieckiego i obowiązuje w okresie od 1 stycznia 2010r. do 31 grudnia 2010r.

Przewodniczący Rady Gminy:  
*Tomasz B. Lewandowski*

## 6156

### UCHWAŁA Nr 209/XXXVI/2009

#### RADY GMINY GOSTYNIN

z dnia 24 listopada 2009 r.

**w sprawie uchwalenia miejscowego planu zagospodarowania przestrzennego gminy Gostynin dla terenu położonego w obrębie wsi Stanisławów Skrzański, dotyczącego działki o nr ew. 40/1 oraz części działek o nr ew. 37, 39 i 40/2 przeznaczonego pod zabudowę mieszkaniową.**

Na podstawie art. 18 ust. 2 pkt 5 i art. 40 ust. 1 ustawy z dnia 8 marca 1990r. o samorządzie gminnym (Dz.U. z 2001r. Nr 142, poz. 1591, z późniejszymi zmianami), art. 20 ust. 1 ustawy z dnia 27 marca 2003r. o planowaniu i zagospodarowaniu przestrzennym (Dz.U. z 2003r. Nr 80, poz. 717, z późniejszymi zmianami), w związku z uchwałą nr 122/XXIV/2008 Rady Gminy Gostynin z dnia 24 października 2008r. o przystąpieniu do sporządzenia zmiany miejscowego planu zagospodarowania przestrzennego gminy Gostynin dla terenu położonego w obrębie wsi Stanisławów Skrzański, dotyczącego działki o nr ewid. 40/1 oraz części działek o nr ewid. 37, 39 i 40/2 przeznaczonego pod zabudowę mieszkaniową, po stwierdzeniu zgodności ze Studium uwarunkowań i kierunków zagospodarowania przestrzennego gminy Gostynin zatwierdzonego uchwałą Rady Gminy Gostynin nr 68/X/2003 z dnia 9 lipca 2003r., uchwala się:

Miejscowy plan zagospodarowania przestrzennego gminy Gostynin dla terenu położonego w obrębie wsi Stanisławów Skrzański, dotyczącego działki o nr ew. 40/1 oraz części działek o nr ew. 37, 39 i 40/2 przeznaczonego pod zabudowę mieszkaniową zwany dalej „Planem”.

#### Rozdział I

#### Zakres obowiązywania planu

##### § 1.

1. Uchwala się miejscowy plan zagospodarowania przestrzennego obejmujący obszar o powierzchni: 2ha położony we wsi Stanisławów Skrzański, zwany dalej w treści uchwały planem.
2. Granice obszaru objętego ustaleniami planu oznaczone są na rysunku planu, sporządzonym w skali 1:1000, stanowiącym integralny załącznik do niniejszej uchwały i przebiegają następująco:  
obszar I:
  - na północy – oś drogi powiatowej nr 1428W;
  - na wschodzie – granica działki leśnej nr ew. 254;

- na południu – granica terenu lasu;
- na zachodzie – granica działki nr ew. 36/1, 36/2.

obszar II:

- na północy – oś drogi powiatowej nr 1428W;
- na wschodzie – granica działki nr ew. 41/1;
- na południu – granica terenu lasu;
- na zachodzie – granica działki leśnej nr ew. 254.

#### 3. Załącznikami do uchwały są:

- 1) rysunek planu w skali 1:1000, stanowiący integralną część uchwały - załącznik nr 1,
- 2) rozstrzygnięcie o sposobie rozpatrzenia uwag do projektu planu - załącznik nr 2,
- 3) rozstrzygnięcie o sposobie realizacji inwestycji z zakresu infrastruktury technicznej, które należą do zadań własnych gminy - załącznik nr 3.

#### § 2.

#### 1. Plan zawiera ustalenia dotyczące:

- 1) granic obowiązywania ustaleń planu,
- 2) przeznaczenia terenów oraz linii rozgraniczających tereny o różnym przeznaczeniu lub różnych zasadach zagospodarowania,
- 3) zasad ochrony i kształtowania ładu przestrzennego,
- 4) parametrów i wskaźników kształtowania zabudowy i zagospodarowania terenu w tym linii zabudowy: obowiązujących i maksymalnych nieprzekraczalnych, gabarytów obiektów i wskaźników intensywności zabudowy,
- 5) zasad ochrony środowiska, przyrody i krajobrazu kulturowego,
- 6) zasad zagospodarowania terenów i obiektów podlegających ochronie,

- 7) wymagań wynikających z potrzeb kształtowania przestrzeni publicznych,
  - 8) zasad modernizacji, rozbudowy i budowy systemów infrastruktury technicznej i obsługi komunikacyjnej,
  - 9) zasad i warunków podziału nieruchomości,
  - 10) szczególnych warunków zagospodarowania terenów oraz ograniczeń w ich użytkowaniu w tym zakazu zabudowy,
  - 11) sposobów i terminów tymczasowego zagospodarowania, urządzania i użytkowania terenów,
  - 12) stawek procentowych, na podstawie których ustala się opłatę z tytułu wzrostu wartości nieruchomości wynikających z uchwalenia planu,
  - 13) granic terenów służących organizacji imprez masowych.
2. Plan ze względu na niewystępowanie nie określa:
- 1) granic i sposobów zagospodarowania terenów lub obiektów podlegających ochronie, ustalonych na podstawie przepisów szczególnych takich jak: tereny górnicze, narażonych na niebezpieczeństwo powodzi, zagrożonych osuwaniem się mas ziemnych,
  - 2) zasad ochrony dziedzictwa kulturowego,
  - 3) granic terenów rekreacyjno – wypoczynkowych,
  - 4) szczegółowych zasad i warunków scalania nieruchomości,
  - 5) granic obszarów wymagających scaleń,
  - 6) granic obszarów rehabilitacji istniejącej zabudowy i infrastruktury technicznej,
  - 7) zasad ochrony dóbr kultury współczesnej,
  - 8) granic terenów przeznaczonych pod budowę obiektów handlowych o powierzchni sprzedaży powyżej 2000m<sup>2</sup>,
  - 9) granic obszarów wymagających przekształceń i rekultywacji.
- § 3.
1. Ilekroć w dalszych przepisach niniejszej uchwały jest mowa o:
- 1) planie – należy przez to rozumieć plan zatwierdzony niniejszą uchwałą, stanowiącą akt prawa miejscowego,
  - 2) przepisach szczególnych – należy przez to rozumieć, przepisy ustaw wraz z aktami wykonawczymi oraz ograniczenia w dysponowaniu terenem, wynikające z prawomocnych decyzji administracyjnych,
  - 3) obszarze – należy przez to rozumieć obszar objęty planem w granicach przedstawionych na rysunku planu i opisanych w § 1 ust. 2. niniejszej uchwały,
  - 4) terenie – należy przez to rozumieć część obszaru planu z określonym przeznaczeniem, oznaczonym na rysunku planu symbolem - cyframi i literami,
  - 5) liniach rozgraniczających – należy przez to rozumieć linie rozgraniczające tereny o różnym przeznaczeniu lub różnym sposobie zagospodarowania,
  - 6) działce budowlanej – należy przez to rozumieć nieruchomość gruntową lub działkę gruntu, której wielkość cechy geometryczne, dostęp do drogi publicznej oraz wyposażenie w urządzenia infrastruktury technicznej spełniają wymogi realizacji obiektów budowlanych wynikające z odrębnych przepisów i aktów prawa miejscowego,
  - 7) liniach podziału na działki budowlane – rozumie się przez to linie podziału wyznaczone stosownie do wartości kartometrycznych na rysunku planu,
  - 8) przeznaczeniu podstawowym – należy przez to rozumieć takie przeznaczenie, które powinno przeważać (stanowiąc więcej niż 50% powierzchni terenu, oznaczone odpowiednim symbolem użytkowania) na obszarze ograniczonym liniami rozgraniczającymi,
  - 9) liniach zabudowy – należy przez to rozumieć ustaloną obowiązującą lub maksymalną nieprzekraczalną granicę usytuowania budynków w ich powierzchni zabudowy, wyznaczoną zgodnie z normą PN-ISO 9836 (określanie i obliczanie wskaźników powierzchniowych i kubaturowych),
  - 10) powierzchni terenu biologicznie czynnej – należy przez to rozumieć część działki budowlanej, na gruncie rodzimym, pokrytej roślinnością oraz wodę powierzchniową na działce budowlanej, a także 50% sumy nawierzchni tarasów i stropodachów, urządzonych jako stałe trawniki lub kwietniki na podłożu zapewniającym ich natu-

- ralną wegetację, o powierzchni nie mniejszej niż 10m<sup>2</sup>,
- 11) usługach nieuciążliwych – należy przez to rozumieć usługi: handlu detalicznego, gastronomii, nieuciążliwego rzemiosła usługowego (poza warsztatami obsługi samochodów i stacjami paliw), administracji i bezpieczeństwa publicznego, łączności, informacji, nauki i oświaty, zdrowia i opieki społecznej, kultu religijnego, kultury i rozrywki, wypoczynku, rekreacji i sportu, biur komercyjnych, banków i innych o analogicznym do powyższych charakterze i stopniu uciążliwości, których normalne funkcjonowanie:
- a) nie powoduje przekroczenia żadnego z parametrów dopuszczalnego poziomu szkodliwych lub uciążliwych oddziaływań na środowisko poza zajmowanym obiektem,
- b) nie jest źródłem uciążliwych lub szkodliwych odpadów, nie powoduje nieodwracalnych zmian środowiska przyrodniczego w obrębie zajmowanej działki,
- c) ani w żaden inny oczywisty sposób nie pogarsza warunków użytkowania terenów sąsiadujących np. przez emisję nieprzyjemnych zapachów, dymów, składowanie nieestetycznych odpadów na otwartej przestrzeni;
- 12) maksymalnej wysokości zabudowy – należy przez to rozumieć wysokość mierzoną od naturalnej warstwy terenu w najniższym punkcie obrysu budynku do kalenicy lub najwyższego punktu na pokryciu kubatury, bez masztów odgromnikowych, anten, kominów i wież kościołów,
- 13) maksymalnej intensywności zabudowy – należy przez to rozumieć stosunek procentowy powierzchni zabudowy wszystkich budynków znajdujących się na danej działce do powierzchni działki,
- 14) ulicy, pasie ulicznym – należy przez to rozumieć pas terenu prawnie wydzielony liniami rozgraniczającymi, przebiegający przez tereny istniejącego i projektowanego zainwestowania miejskiego, przeznaczony do ruchu lub postoju pojazdów i do ruchu pieszych wraz ze znajdującymi się w jego ciągu obiektami inżynierskimi, jezdnią, placami, zatokami postojowymi oraz chodnikami, drzewami, krzewami i urządzeniami technicznymi, związanymi z prowadzeniem i zabezpieczeniem ruchu, a

ponadto przeznaczonych do prowadzenia ciągów nadziemnych i podziemnych uzbrojenia terenu i obsługi komunikacyjnej otoczenia w zakresie zależnym od klasy, kategorii i funkcji ulicy,

- 15) drodze – należy przez to rozumieć pas terenu wyznaczony liniami rozgraniczającymi, przeznaczony w zależności od klasy drogi na pas drogowy komunikacji kołowej, pieszej i rowerowej, miejsca postoju pojazdów, urządzenia infrastruktury technicznej w tym niezwiązanej z funkcją komunikacyjną oraz zieleń publiczną,
- 16) dojazdach – należy przez to rozumieć wydzieloną z terenu działkę, która na zasadach określonych w przepisach szczególnych pełni funkcję wewnętrznej drogi dojazdowej,
- 17) wymaganiach parkingowych – należy przez to rozumieć wymaganą minimalną ilość miejsc postojowych, którą należy zapewnić na terenie działki budowlanej.

## Rozdział II

### **Ustalenia ogólne dla całego obszaru objętego planem**

#### § 4.

1. Plan ustala podział obszaru na tereny o następującym przeznaczeniu:
- 1) tereny zabudowy mieszkaniowej jednorodzinnej, oznaczone symbolem MN,
- 2) tereny rolne, oznaczone symbolem R,
- 3) tereny lasów, oznaczone symbolem Ls,
- 4) tereny dróg publicznych KD w klasach:
- a) ulicy zbiorczej – KDZ,
- 5) tereny dróg wewnętrznych KDW.

#### § 5.

### **Zasady ochrony i kształtowania ładu przestrzennego**

1. Obowiązuje:
- 1) dopuszczenie wprowadzania nowych elementów zabudowy mieszkaniowej w nawiązaniu do gabarytów i wystroju elewacji obiektów w ich otoczeniu na terenach MN,
- 2) dopuszczenie zmian kolorystyki, konstrukcji i pokrycia dachów oraz elewacji na terenach MN,
- 3) nakaz utrzymania ustalonej planem intensywności zabudowy oraz udziału powierzchni biologicznie czynnej,

- 4) realizacja ogrodzeń od strony ulic w ich liniach rozgraniczających,
  - 5) od strony ulic publicznych stosowanie ogrodzeń ażurowych harmonizujących z krajobrazem, z maksymalnym wykorzystaniem drewna na jego budowę, oraz ograniczenie murów do podmurówki i słupów; zakaz stosowania ogrodzeń z prefabrykowanych elementów betonowych, cegły, siatki itp.; nakaz zachowania przynajmniej 50% długości płotu w formie ażurowej,
  - 6) nakaz kształtowania układu zabudowy poprzez uwzględnienie wskazanego na rysunku planu przebiegu ustalonych obowiązujących i maksymalnych nieprzekraczalnych linii zabudowy,
  - 7) zakaz zabudowy tymczasowej za wyjątkiem obiektów służących prowadzeniu robót budowlanych,
  - 8) kształtowanie powierzchni działek w sposób zabezpieczający przed spływem wód opadowych na sąsiednie tereny,
  - 9) zakaz sytuowania wolnostojących urządzeń reklamowych na terenach,
  - 10) zakaz eksploatacji kruszyw i dokonywania zmian w ukształtowaniu powierzchni terenu.
2. Ponadto obowiązują ustalenia z zakresu zasad zagospodarowania i kształtowania zabudowy określone w Rozdziale III.

#### § 6.

Ustalenia ogólne w zakresie ochrony i kształtowania środowiska przyrodniczego

1. Ustala się następujące zasady:
  - 1) ochronę terenów, na podstawie przepisów odrębnych:
  - 2) dopuszczenie poziomego hałasów jak dla „terenów przeznaczonych pod zabudowę mieszkaniową jednorodzinną” – zgodnie z przepisami odrębnymi, tj. ustawą z dnia 27 kwietnia 2001r. „Prawo ochrony środowiska” (Dz.U. z 2001r. Nr 62, poz. 627) oraz przepisami wykonawczymi,
  - 3) realizację zieleni wzdłuż głównych ciągów komunikacyjnych i granic działek,
  - 4) kształtowanie zieleni urządzonej: drzew i krzewów zgodnie z uwarunkowaniami siedliskowymi i geograficznymi (dominujący udział drzew liściastych) oraz stosowanie gatunków odpornych na zanieczyszczenia,

- 5) nakaz zachowania przynajmniej 50% (MN) terenu każdej działki jako – powierzchni biologicznie czynnej,
  - 6) zaopatrzenie w ciepło do celów grzewczych z wykorzystaniem proekologicznych nośników energii: gaz, energia elektryczna, olej opałowy o niskiej zawartości siarki lub odnawialne źródła energii,
  - 7) prowadzenie gospodarki ściekowej i odpadami stałymi, stosownie do obowiązujących regulacji gminnych,
  - 8) zakaz lokalizacji przedsięwzięć mogących znacząco oddziaływać na środowisko za wyjątkiem inwestycji celu publicznego z zakresu infrastruktury drogowej i technicznej oraz przedsięwzięć dopuszczonych przepisami odrębnymi,
2. Obszar miejscowego planu zagospodarowania przestrzennego położony jest na terenie obszaru Chronionego Krajobrazu „Dolina Skrzy Lewej”, dla którego ustala się ochronę i kształtowanie środowiska jak dla terenów objętych prawną formą ochrony przyrody na podstawie przepisów odrębnych – zgodnie z wytycznymi w nich zawartymi.

#### § 7.

Zasady zagospodarowania przestrzeni publicznych

1. Plan ustala następujące przestrzenie publiczne:
  - 1) ulica w liniach rozgraniczających, oznaczona symbolem: KDZ,
2. Na terenach wymienionych w ust. 1 pkt. 1), (KDZ) plan ustala:
  - a) przeznaczenie podstawowe: teren ulicy,
    - 1) zasady zagospodarowania terenu:
      - a) dopuszczenie sytuowania budowli i urządzeń zgodnie z przepisami szczególnymi i w uzgodnieniu z zarządcą drogi,
      - b) zakaz sytuowania wolnostojących urządzeń reklamowych w liniach rozgraniczających ulicy,
      - c) stosowanie ujednoczonego układu oświetlenia i jednego typu latarni w obrębie odcinków ulicy oraz towarzyszących im ciągów zabudowy,
      - d) stosowanie ujednoczonych nawierzchni ciągów komunikacyjnych, pieszych i samochodowych w obrębie odcinków dróg oraz towarzyszących im ciągów zabudowy,

- e) konieczność zapewnienia warunków do migracji zwierząt ze szczególnym uwzględnieniem płazów i gadów.

§ 8.

Zasady modernizacji, rozbudowy i budowy systemów infrastruktury technicznej

Obowiązują następujące zasady obsługi w zakresie infrastruktury technicznej:

1. Koordynacja w czasie realizacji zabudowy i zagospodarowania terenu z wyprzedzającą lub równoczesną realizacją sieci i urządzeń infrastruktury technicznej.
2. Budowa i rozbudowa sieci i urządzeń infrastruktury technicznej w liniach rozgraniczających tereny ulic, warunek ten nie dotyczy przyłączy, dopuszcza się realizację lokalnych sieci infrastruktury poza liniami rozgraniczającymi ulic, przy zachowaniu przepisów szczególnych.
3. W stosunku do istniejących urządzeń nadziemnych i podziemnych uzbrojenia terenów ustala się możliwość ich rozbudowy lub przebudowy w przypadku kolizji z planowanym zagospodarowaniem.
4. Zaopatrzenie w wodę dla potrzeb bytowo - gospodarczych i przeciwpożarowych w systemie wodociągu gminnego, poprzez budowę sieci rozbiorczej w układzie pierścieniowym i przyłączy od istniejących przewodów usytuowanych wzdłuż dróg – sieć  $\varnothing$  110,  $\varnothing$  90mm.
5. Rozwiązanie gospodarki ściekowej w oparciu o:
  - 1) zbiorczą sieć kanalizacji sanitarnej w układzie grawitacyjno-pompowym na terenach zabudowy mieszkaniowej jednorodzinnej, mieszkaniowej sezonowej i zagrodowej,
  - 2) dopuszcza się do czasu budowy zbiorczej sieci kanalizacyjnej utylizację ścieków w oparciu o szczelne zbiorniki na ścieki i okresowe wywożenie na oczyszczalnię ścieków,
6. Odprowadzenie wód opadowych z powierzchni utwardzonych, z pasów ulicznych powierzchniowo do gruntu na nieutwardzone tereny własnych działek,
7. Zaopatrzenie w energię elektryczną z sieci elektroenergetycznej średniego i niskiego napięcia, istniejącej i projektowanej, kablowej lub napowietrznej na warunkach technicznych ustalonych przez zarządcę sieci z zachowaniem następujących warunków:

- 1) dla odbiorców zasilanych niskim napięciem poprzez istniejącą lub projektowaną sieć elektroenergetyczną i przyłącza niskiego napięcia z zastosowaniem skrzynek złączowo - pomiarowych usytuowanych w linii ogrodzenia lub poza nią w granicach działki.
- 2) w przypadku wzrostu zapotrzebowania mocy lub potrzeby rezerwowego zasilania odbiorców, wymagających zwiększonej pewności zasilania, powiązania projektowanej sieci z istniejącą realizować na podstawie odrębnych projektów w oparciu o warunki przyłączenia wydane przez zarządcę sieci.
- 3) budowę i przebudowę sieci energetycznej napowietrznej lub kablowej przewidzieć w pasie drogowym tak, aby były zachowane odpowiednie odległości od obiektów budowlanych i urządzeń uzbrojenia terenu. Dopuszcza się prowadzenie linii kablowych po obu stronach pasa drogowego, na warunkach określonych przez zarządcę sieci. W przypadku niezachowania odpowiednich odległości od obiektów budowlanych i urządzeń uzbrojenia terenu dopuszcza się prowadzenie linii energetycznych po trasach uzgodnionych z zarządcą sieci.
- 4) w przypadku kolizji projektowanego zagospodarowania terenu z istniejącymi urządzeniami energetycznymi, wnioskodawca poniesie koszty niezbędnej przebudowy, po zawarciu z zarządcą sieci stosownej umowy określającej warunki tej przebudowy.

8. Zabezpieczenie w łącza telefoniczne z sieci administrowanej przez różnych operatorów.
9. Rozwiązanie gospodarki odpadami komunalnymi w oparciu o selektywną zbiórkę odpadów do pojemników zlokalizowanych na terenie posesji oraz na terenach ogólnodostępnych i wywóz na składowisko odpadów komunalnych.
10. Zaopatrzenie w ciepło w systemie indywidualnych i lokalnych źródeł ciepła z wykorzystaniem proekologicznych technologii i nośników energii. Dopuszcza się budowę kominów.

§ 9.

1. Zasady modernizacji, rozbudowy i budowy systemów komunikacyjnych:
  - 1) KDZ - tereny komunikacji kołowej, droga powiatowa, ulica zbiorcza:

- a) szerokość w liniach rozgraniczających - 15m,
  - b) ulica jednojezdniowa, dwupasmowa, szerokość jezdni min. 6,0m,
  - c) ograniczona bezpośrednia obsługa terenów przyległych;
- 2) KDW - drogi wewnętrzne:
- a) szerokość w liniach rozgraniczających, zgodnie z oznaczeniem na rysunku planu.
2. Ustala się następujące zasady zagospodarowania pasów drogowych i ulicznych wymienionych w ust. 1:
- 1) zgodnie z przepisami szczególnymi,
  - 2) ogrodzenie od strony dróg i ulic należy sytuować w liniach rozgraniczających dróg i ulic,
  - 3) przy budowie dróg i ich modernizacji należy zapewnić warunki do migracji zwierząt ze szczególnym uwzględnieniem płazów i gadów.
3. Ustala się obowiązujące i maksymalne nieprzekraczalne linie zabudowy zgodnie z rysunkiem planu.
4. Ustala się następujące zasady parkowania:
- 1) dopuszcza się urządzenie miejsc postojowych w liniach rozgraniczających ulicy zbiorczej;
  - 2) ustala się następujące wskaźniki parkingowe:
    - a) dla zabudowy mieszkaniowej min. 2 miejsca parkingowe,
    - b) dla zabudowy mieszkaniowo-usługowej zapewnienie miejsc postojowych w granicach terenu w ilości wynikającej z analizy potrzeb zawartej w projekcie budowlanym,
  - 3) potrzeby w zakresie parkowania wg wskaźników wymienionych w ust. 4 pkt 2 właściciele posesji zapewniają na terenach swoich działek.

### Rozdział III

#### Zasady zagospodarowania terenów i kształtowania zabudowy

##### § 10.

1. Dla terenu oznaczonego na rysunku planu symbolem MN (od 1MN do 3MN) plan ustala:
  - 1) przeznaczenie podstawowe - zabudowa mieszkaniowa jednorodzinna;

- 2) przeznaczenie uzupełniające: a) usługowa w zakresie usług nieuciążliwych,
2. Zasady zagospodarowania terenu:
- 1) ustalone obowiązujące i maksymalne nieprzekraczalne linie zabudowy, zgodnie z oznaczeniem na rysunku planu,
  - 2) obsługa komunikacyjna bezpośrednia z ulicy zbiorczej i dróg wewnętrznych,
  - 3) zachowanie powierzchni biologicznie czynnej nie mniejszej niż 50% powierzchni działki budowlanej,
  - 4) ograniczenie uciążliwości prowadzonej działalności usługowej do terenu, do którego inwestor posiada tytuł prawny,
  - 5) adaptacja istniejących podziałów z poszerzeniem wydzielonych dojazdów do min. 5m w liniach rozgraniczających,
  - 6) pokazane na rysunku planu projektowane linie podziału nieruchomości mogą zostać uściśnione,
  - 7) funkcja usługowa łączona z funkcją mieszkaniową jako wbudowana w obiekt główny lub jako obiekty wolnostojące,
  - 8) wyklucza się realizację przedsięwzięć mogących znacząco oddziaływać na środowisko,
  - 9) zabudowa mieszkaniowa realizowana jako wolnostojąca,
  - 10) adaptacja istniejącej zabudowy z dopuszczeniem przebudowy, przekształceń w ramach dopuszczalnych funkcji i z zachowaniem zasad kształtowania zabudowy ustalonych w pkt 3.
3. Zasady kształtowania zabudowy:
- 1) maksymalna wysokość zabudowy mieszkaniowej i usługowej do 2 kondygnacji nadziemnych, w tym poddasza użytkowe (do 9m),
  - 2) maksymalna wysokość budynków garażowych i gospodarczych 1 kondygnacja nadziemna, plus ewentualnie poddasze (do 6m),
  - 3) szerokość elewacji frontowej budynków mieszkalnych w granicach 10 - 16m, budynków usługowych - wg programu funkcjonalnego,
  - 4) geometria dachu: układ połaci dachowych dwu lub wielospadowy o kącie nachylenia od 30° do 45°, główna kalenica dachu: rów-

noległa do ulicy zbiorczej (KDZ), prostopadła do dróg wewnętrznych (KW).

- 5) formy zabudowy nawiązujące do architektury regionalnej i krajobrazu,
- 6) stosowanie tradycyjnych materiałów wykończeniowych w tradycyjnej kolorystyce, budowa ogrodzeń z wykorzystaniem materiałów naturalnych np. kamień, drewno i zgodnie z § 5 ust. 1 pkt 5,
- 7) zakaz stosowania ciągłych cokołów w ogrodzeniach na terenach przyległych do lasów,
- 8) maksymalny wskaźnik intensywności zabudowy do 0,3.

4. Zasady i warunki podziału nieruchomości:

- 1) minimalna powierzchnia działki dla funkcji zabudowy mieszkaniowej jednorodzinnej - 750m<sup>2</sup>,
- 2) szerokość frontu działki nie mniejsza niż 18m.

§ 11.

1. Dla terenu oznaczonego na rysunku planu symbolem 1R plan ustala:

- 1) przeznaczenie podstawowe: tereny rolne;
- 2) przeznaczenie zakazane: wszelka zabudowa.

§ 12.

1. Dla terenów oznaczonych na rysunku planu symbolem 1Ls

- 1) tereny lasów,
- 2) zasady zagospodarowania:

- a) zakaz wszelkiej zabudowy,
- b) zakaz grodzenia.

§ 13.

1. Ustala się następujący sposób i terminy tymczasowego zagospodarowania, urządzania i użytkowania terenów:

- 1) do czasu realizacji ustaleń planu dopuszcza się możliwość wykorzystania terenu w sposób dotychczasowy.

Rozdział IV

**Przepisy przejściowe i końcowe**

§ 14.

1. Jednorazową opłatę z tytułu wzrostu wartości nieruchomości spowodowaną uchwaleniem niniejszego planu ustala się w wysokości 0%.

§ 15.

1. Traci moc miejscowy plan zagospodarowania przestrzennego gminy Gostynin dla terenu położonego w obrębie wsi Stanisławów Skrzański, dotyczącego działki o nr ew. 40/1 oraz części działek o nr ew. 37, 39 i 40/2 przeznaczonego pod zabudowę mieszkaniową zatwierdzonego uchwałą Rady Gminy Gostynin nr 311/XXVII/2001 z dnia 29 grudnia 2001r.

§ 16.

1. Wykonanie uchwały powierza się Wójtowi Gminy Gostynin.

§ 17.

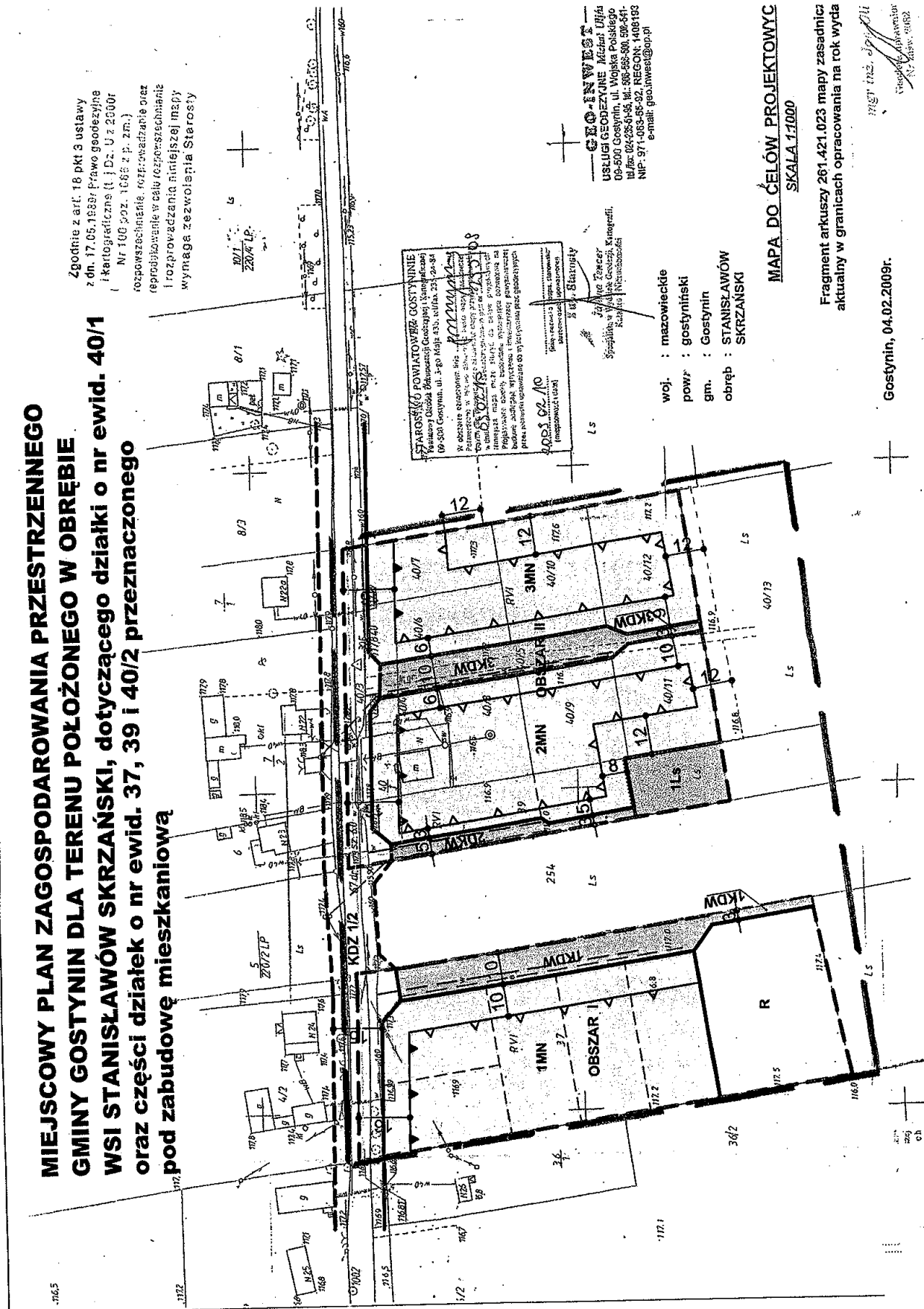
1. Uchwała wchodzi w życie po upływie 30 dni od dnia ogłoszenia w Dzienniku Urzędowym Województwa Mazowieckiego.

Przewodniczący Rady Gminy:  
*Tomasz B. Lewandowski*



**MIEJSCOWY PLAN ZAGOSPODAROWANIA PRZESTRZENNEGO  
GMINY GOSTYNIN DLA TERENU POŁOŻONEGO W OBRĘBIE  
WSI STANISŁAWÓW SKRZAŃSKI, dotyczącego działki o nr ewid. 40/1  
oraz części działek o nr ewid. 37, 39 i 40/2 przeznaczonych  
pod zabudowę mieszkaniową**

Zgodnie z art. 18 pkt 3 ustawy  
z dn. 17.05.1989r. Prawo geodezyjne  
i kartograficzne (t.j. Dz. U z 2300r  
Nr 100 poz. 1683 z p. zm.)  
rozporządzenia 402P/92 oraz  
(reprodukcji w celu rozpowszechnienia  
i rozprzestrzeniania niniejszej mapy  
wymaga zezwolenia Starosty



**STAROSTA POWIATOWA GOSTYNINIE**  
Kancelaria Starosty Powiatowej  
ul. Wolność 43A, ul. k. 23, 25-64  
09-500 Gostynin

W celu wyrobienia mapy  
zobowiązuję do zapewnienia  
dokładności danych  
i zgodności z aktualnym  
stanem faktycznym.

**CEO-INWEST**  
USŁUGI GEODEZYJNE MICHAŁ UJA  
09-500 Gostynin, ul. Wolność 43A  
NIP: 024285749, KRS: 0000000000  
MIR: 971 040 66-32, REGON: 1408193  
e-mail: geo.inwest@op.pl

woj. : mazowieckie  
powr. : gostyniński  
gm. : Gostynin  
obręb : STANISŁAWÓW  
SKRZAŃSKI

**MAPA DO CEŁÓW PROJEKTYWCY**  
SKALA 1:1000

Fragment arkusza 261.421.023 mapy zasadniczej  
aktualny w granicach opracowania na rok wyda  
Gostynin, 04.02.2009r.

mgr inż. *[Signature]*  
Wojewódzki Geodeta  
Krajowy

**RYSunEK PLANU SKALA 1:1000**  
**ZALĄCZNIK NR 1**  
**DO UCHWAŁY NR 209/XXXVI/2009**  
**RADY GMINY GOSTYNIN**  
**Z DNIA 24 listopada 2009 r.**



**USTALENIA**


- GRANICE OPRACOWANIA PLANU - OBSZAR III
- LINIE ROZGRANICZAJĄCE TERENY O RÓŻNYM SPOSOBIE UŻYTKOWANIA
- ISTNIEJĄCE GRANICE DZIAŁEK
- GRANICA LASU W OBSZARZE DZIAŁKI BUDOWLANEJ - BEZ PRAWA ZABUDOWY
- OBOWIĄZUJĄCE LINIE ZABUDOWY
- MAKSYMALNE NIEPRZEKRACZALNE LINIE ZABUDOWY
- TERENY ZABUDOWY MIESZKANIOWEJ JEDNORODZINNEJ
- TERENY ROLNE
- TERENY LEŚNE
- TERENY ULIC W KLASACH

- ULICA ZBIORCZA
- DROGI WEWNĘTRZNE

**INFORMACJE**

- ISTNIEJĄCA SIEĆ WODOCIĄGOWA
- PROJEKTOWANA SIEĆ WODOCIĄGOWA
- ISTNIEJĄCE LINIE ELEKTROENERGETYCZNE NN
- PROJEKTOWANA KANALIZACJA SANITARNA
- ISTNIEJĄCE LINIE ELEKTROENERGETYCZNE NN
- PROJEKTOWANA LINIA ELEKTROENERGETYCZNA NN - DO LIKWIDACJI
- PROJEKTOWANE LINIE ELEKTROENERGETYCZNE NN
- LINIE ROZGRANICZAJĄCE TERENY O RÓŻNYM SPOSOBIE UŻYTKOWANIA - ORIENTACYJNE
- PROJEKTOWANE GRANICE DZIAŁEK

**FRAGMENT STUDIUM UWARUNKOWAŃ I KIERUNKÓW**  
**ZAGOSPODAROWANIA PRZESTRZENNEGO GMINY GOSTYNIN**  
**SKALA 1:25000**



**OZNACZENIA STUDIUM:**

- GRANICA OBSZARU CHRONIONEGO KRAJOBRAZU
- TERENY ZABUDOWANE I PREFEROWANE DO ROZBUDOWY ZABUDOWY ROLNICZEJ
- TERENY ZABUDOWANE I PREFEROWANE DO ROZBUDOWY ZABUDOWY PRODUKCYJNO-SKŁADOWEJ
- TERENY ZABUDOWANE I PREFEROWANE DO ROZBUDOWY ZABUDOWY LETNISKOWEJ I TURYSTYCZNEJ
- MIEJSCOWOŚCI PRZEZNACZONE DO OBJĘCIA ZBIOROWYM SYSTEMEM KANALIZACJI SANITARNEJ
- DROGI POWIATOWE
- GRANICA GMINY
- ISTNIEJĄCA STACJA WODOCIĄGOWA
- TERENY POSIADAJĄCE MIKROSCOPICZNE PLANY ZAGOSPODAROWANIA PRZESTRZENNEGO

**PRACOWNIA ARCHITECTURALNO-URBANISTYCZNEGO**  
ul. ŻUBROTKIENSKIEGO 54  
08-410 PŁOCK

**Zespół projektowy:**  
mgr inż. arch. Alicja Krymowa  
członek OIU z/s w Warszawie o nr WA-100  
mgr inż. Alicja Peja Jaworska  
członek OIU z/s w Warszawie o nr WA-154  
mgr inż. Andrzej Szymczak  
mgr inż. Tadeusz Skrzyńczyński  
świadectwo MGPIB nr 372  
inż. Andrzej Krymow

Przebieg: ul. Żubrotki  
Tombak, 2009.01.24

Załącznik nr 2  
do uchwały nr 209/XXXVI/2009  
Rady Gminy Gostynin  
z dnia 24 listopada 2009r.

Wykaz uwag wniesionych do wyłożonego do publicznego wglądu projektu  
miejscowego planu zagospodarowania przestrzennego

Wykaz dotyczy projektu miejscowego planu zagospodarowania przestrzennego dla terenu położonego  
w obrębie wsi Stanisławów Skrzański, dotyczącego działki o nr ew. 40/1 oraz części działek o nr ew. 37, 39  
i 40/2 przeznaczonego pod zabudowę mieszkaniową

Lp.	Data wpływu uwagi	Zgłaszający uwagę		Treść uwagi	Oznaczenie nieruchomości, której dotyczy uwaga	Ustalenia projektu planu dla nieruchomości, której dotyczy uwaga	Zarządzenie Wójta Gminy nr ... z dnia ...		Rozstrzygnięcie Rady Gminy załącznik do uchwały nr .... z dnia ....		Uwagi
		Nazwisko i imię lub nazwa jednostki organizacyjnej	Adres				uwaga uwzględniona	uwaga nieuwzględniona	uwaga uwzględniona	uwaga nieuwzględniona	
1	2	3	4	5	6	7	8	9	10	11	12

**UWAG NIE WNIESIONO**

Uwaga:  
Integralną częścią wykazu jest zbiór wniesionych uwag.

Przewodniczący Rady Gminy:  
*Tomasz B. Lewandowski*

Załącznik nr 3  
do uchwały nr 209/XXXVI/2009  
Rady Gminy Gostynin  
z dnia 24 listopada 2009r.

w sprawie sposobu realizacji, zapisanych w planie, inwestycji w zakresie infrastruktury technicznej,  
które należą do zadań własnych gminy oraz zasadach ich finansowania, zgodnie z przepisami  
o finansach publicznych

Realizując ustalenia zawarte w art. 20 ust. 1 ustawy o planowaniu i zagospodarowaniu przestrzennym z dnia 27 marca 2003r. gmina przewiduje następujące wydatki związane z realizacją infrastruktury technicznej zgodnie z zapisami w miejscowym planie zagospodarowania przestrzennego dla terenu położonego w obrębie wsi Stanisławów Skrzański, dotyczącego działki o nr ew. 40/1 oraz części działek o nr ew. 37, 39 i 40/2 przeznaczonego pod zabudowę mieszkaniową (zawarte w Prognozie skutków finansowych uchwalenia „Miejscowego planu...”), które będą realizowane w sposób następujący:

Nie przewiduje się kosztów na budowę nowej infrastruktury technicznej wynikającej bezpośrednio z uchwalenia planu na tym obszarze.

Przewodniczący Rady Gminy:  
*Tomasz B. Lewandowski*

## 6157

### UCHWAŁA Nr 210/XXXVI/2009

#### RADY GMINY GOSTYNIN

z dnia 24 listopada 2009 r.

#### **w sprawie uchwalenia miejscowego planu zagospodarowania przestrzennego gminy Gostynin zespołu zabudowy mieszkaniowej w Legardzie.**

Na podstawie art. 18 ust. 2 pkt 5 i art. 40 ust. 1 ustawy z dnia 8 marca 1990r. o samorządzie gminnym (Dz.U. z 2001r. Nr 142, poz. 1591 z późniejszymi zmianami), art. 20 ust. 1 ustawy z dnia 27 marca 2003r. o planowaniu i zagospodarowaniu przestrzennym (Dz.U. z 2003r. Nr 80, poz. 717 z późniejszymi zmianami), w związku z uchwałą nr 121/XXIV/2008 Rady Gminy Gostynin z dnia 24 października 2008r. o przystąpieniu do sporządzenia zmiany miejscowego planu zagospodarowania przestrzennego gminy Gostynin zespołu zabudowy mieszkaniowej w Legardzie, po stwierdzeniu zgodności ze Studium uwarunkowań i kierunków zagospodarowania przestrzennego gminy Gostynin zatwierdzonego uchwałą Rady Gminy Gostynin nr 68/X/2003 z dnia 9 lipca 2003r., uchwala się:

Miejscowy plan zagospodarowania przestrzennego gminy Gostynin zespołu zabudowy mieszkaniowej w Legardzie

#### Rozdział I Przepisy ogólne

##### § 1.

1. Uchwala się miejscowy plan zagospodarowania przestrzennego obejmujący obszar o powierzchni 7,5ha położony we wsi Legarda, zwany dalej w treści uchwały Planem.
2. Granice obszaru objętego ustaleniami planu oznaczone są na rysunku planu, sporządzonym w skali 1:1000, stanowiącym integralny załącznik do niniejszej uchwały i przebiegają następująco:
  - na północy – oś drogi krajowej nr 60;
  - na wschodzie – oś drogi gminnej nr ew. 205/1 do wsi Podgórze;
  - na południu – północna granica działki nr ew. 139 oraz część działki nr ew. 139 (pas ok. 50m pomiędzy działką nr ew. 138/40 a drogą gminną);
  - na zachodzie – oś drogi powiatowej nr 31328.

3. Załącznikami do uchwały są:

- 1) rysunek planu w skali 1:1000, stanowiący integralną część uchwały - załącznik nr 1,
- 2) rozstrzygnięcie o sposobie rozpatrzenia uwag do projektu planu - załącznik nr 2,
- 3) rozstrzygnięcie o sposobie realizacji inwestycji z zakresu infrastruktury technicznej, które należą do zadań własnych gminy - załącznik nr 3.

##### § 2.

1. Plan zawiera ustalenia dotyczące:

- 1) granic obowiązywania ustaleń planu,
- 2) przeznaczenia terenów oraz linii rozgraniczających tereny o różnym przeznaczeniu lub różnych zasadach zagospodarowania,
- 3) zasad ochrony i kształtowania ładu przestrzennego,
- 4) parametrów i wskaźników kształtowania zabudowy i zagospodarowania terenu w tym linii zabudowy: obowiązujących i maksymalnych nieprzekraczalnych, gabarytów obiektów i wskaźników intensywności zabudowy,
- 5) zasad ochrony środowiska, przyrody i krajobrazu kulturowego,
- 6) zasad modernizacji, rozbudowy i budowy systemów infrastruktury technicznej i obsługi komunikacyjnej,
- 7) zasad i warunków podziału nieruchomości,
- 8) szczególnych warunków zagospodarowania terenów oraz ograniczeń w ich użytkowaniu w tym zakazu zabudowy,
- 9) sposobów i terminów tymczasowego zagospodarowania, urządzania i użytkowania terenów,
- 10) stawek procentowych, na podstawie których ustala się opłatę z tytułu wzrostu wartości nieruchomości wynikających z uchwalenia planu,

2. Plan ze względu na niewystępowanie nie określa:

- 1) granic i sposobów zagospodarowania terenów lub obiektów podlegających ochronie, ustalonych na podstawie przepisów szczególnych takich jak: tereny górnicze, narażonych na niebezpieczeństwo powodzi, zagrożonych osuwaniem się mas ziemnych,
- 2) zasad ochrony dziedzictwa kulturowego,
- 3) granic terenów rekreacyjno – wypoczynkowych,
- 4) szczegółowych zasad i warunków scalania nieruchomości,
- 5) granic obszarów wymagających scaleń,
- 6) zasad zagospodarowania terenów i obiektów podlegających ochronie,
- 7) wymagań wynikających z potrzeb kształtowania przestrzeni publicznych,
- 8) granic obszarów rehabilitacji istniejącej zabudowy i infrastruktury technicznej,
- 9) zasad ochrony dóbr kultury współczesnej,
- 10) granic terenów przeznaczonych pod budowę obiektów handlowych o powierzchni sprzedaży powyżej 2000m<sup>2</sup>,
- 11) granic obszarów wymagających przekształceń i rekultywacji.

### § 3.

1. Ilekroć w dalszych przepisach niniejszej uchwały jest mowa o:

- 1) planie – należy przez to rozumieć plan zatwierdzony niniejszą uchwałą, stanowiącą akt prawa miejscowego,
- 2) przepisach szczególnych – należy przez to rozumieć, przepisy ustaw wraz z aktami wykonawczymi oraz ograniczenia w dysponowaniu terenem, wynikające z prawomocnych decyzji administracyjnych,
- 3) obszarze – należy przez to rozumieć obszar objęty planem w granicach przedstawionych na rysunku planu i opisanych w § 1 ust. 2 niniejszej uchwały,
- 4) terenie – należy przez to rozumieć część obszaru planu z określonym przeznaczeniem, oznaczonym na rysunku planu symbolem - cyframi i literami,
- 5) liniach rozgraniczających – należy przez to rozumieć linie rozgraniczające tereny o

różnym przeznaczeniu lub różnym sposobie zagospodarowania,

- 6) przeznaczeniu podstawowym – należy przez to rozumieć takie przeznaczenie, które powinno przeważać (stanowiąc więcej niż 50% powierzchni terenu, oznaczone odpowiednim symbolem użytkowania) na obszarze ograniczonym liniami rozgraniczającymi,
- 7) przeznaczeniu dopuszczalnym – należy przez to rozumieć przeznaczenie inne niż podstawowe, które może być wprowadzane łącznie lub alternatywnie do przeznaczenia podstawowego,
- 8) liniach zabudowy – należy przez to rozumieć obowiązującą lub maksymalną nieprzekraczalną granicę usytuowania budynków w ich powierzchni zabudowy, wyznaczoną zgodnie z normą PN-ISO 9836 (określanie i obliczanie wskaźników powierzchniowych i kubaturowych),
- 9) powierzchni terenu biologicznie czynnej – należy przez to rozumieć część działki budowlanej, na gruncie rodzimym, pokrytej roślinnością oraz wodę powierzchniową na działce budowlanej, a także 50% sumy nawierzchni tarasów i stropodachów, urządzonych jako stałe trawniki lub kwietniki na podłożu zapewniającym ich naturalną vegetację, o powierzchni nie mniejszej niż 10m<sup>2</sup>,
- 10) usługach nieuciążliwych – należy przez to rozumieć usługi: handlu detalicznego, gastronomii, nieuciążliwego rzemiosła usługowego (poza warsztatami obsługi samochodów i stacjami paliw), administracji i bezpieczeństwa publicznego, łączności, informacji, nauki i oświaty, zdrowia i opieki społecznej, kultu religijnego, kultury i rozrywki, wypoczynku, rekreacji i sportu, biur komercyjnych, banków i innych o analogicznym do powyższych charakterze i stopniu uciążliwości, których normalne funkcjonowanie:
  - a) nie powoduje przekroczenia żadnego z parametrów dopuszczalnego poziomu szkodliwych lub uciążliwych oddziaływań na środowisko poza zajmowanym obiektem,
  - b) nie jest źródłem uciążliwych lub szkodliwych odpadów, nie powoduje nieodwracalnych zmian środowiska przyrodniczego w obrębie zajmowanej działki,

- c) ani w żaden inny oczywisty sposób nie pogarsza warunków użytkowania terenów sąsiadujących np. przez emisję nieprzyjemnych zapachów, dymów, składowanie nieestetycznych odpadów na otwartej przestrzeni;
- 11) maksymalnej wysokości zabudowy – należy przez to rozumieć wysokość mierzoną od naturalnej warstwy terenu w najniższym punkcie obrysu budynku do kalenicy lub najwyższego punktu na pokryciu kubatury, bez masztów odgromnikowych, anten, kominów i wież kościołów,
- 12) maksymalnej intensywności zabudowy – należy przez to rozumieć stosunek procentowy powierzchni zabudowy wszystkich budynków znajdujących się na danej działce do powierzchni działki,
- 13) ulicy, pasie ulicznym – należy przez to rozumieć pas terenu prawnie wydzielony liniami rozgraniczającymi, przebiegający przez tereny istniejącego i projektowanego zainwestowania miejskiego, przeznaczony do ruchu lub postoju pojazdów i do ruchu pieszych wraz ze znajdującymi się w jego ciągu obiektami inżynierskimi, jezdnią, placami, zatokami postojowymi oraz chodnikami, drzewami, krzewami i urządzeniami technicznymi, związanymi z prowadzeniem i zabezpieczeniem ruchu, a ponadto przeznaczonych do prowadzenia ciągów nadziemnych i podziemnych uzbrojenia terenu i obsługi komunikacyjnej otoczenia w zakresie zależnym od klasy, kategorii i funkcji ulicy,
- 14) drodze – należy przez to rozumieć pas terenu wyznaczony liniami rozgraniczającymi, przeznaczony w zależności od klasy drogi na pas drogowy komunikacji kołowej, pieszej i rowerowej, miejsca postoju pojazdów, urządzenia infrastruktury technicznej w tym niezwiązanej z funkcją komunikacyjną oraz zieleń publiczną,
- 15) wymaganiach parkingowych – należy przez to rozumieć wymaganą minimalną ilość miejsc postojowych, którą należy zapewnić na terenie działki budowlanej.

## Rozdział II

### Ustalenia ogólne

#### dla całego obszaru objętego planem

##### § 4.

1. Plan ustala podział obszaru na tereny o następującym przeznaczeniu:

- 1) tereny zabudowy zagrodowej w gospodarstwach rolnych, hodowlanych i ogrodniczych, oznaczone symbolem RM,
- 2) tereny zabudowy mieszkaniowej jednorodzinnej, oznaczone symbolem MN,
- 3) tereny zabudowy usługowej z funkcją mieszkaniową, oznaczone symbolem UMN,
- 4) tereny lasów, oznaczone symbolem ZL,
- 5) tereny dróg publicznych KD w klasach:
  - a) ulicy głównej - KDG
  - b) ulicy zbiorczej - KDZ
  - c) ulic dojazdowych - KDD
  - d) ciągów pieszo jezdnych - KDPj

#### Zasady ochrony i kształtowania ładu przestrzennego

##### § 5.

#### 1. Ustala się:

- 1) dopuszczenie wprowadzania nowych elementów zabudowy mieszkaniowej w nawiązaniu do gabarytów i wystroju elewacji obiektów w ich otoczeniu,
- 2) dopuszczenie zmian kolorystyki, konstrukcji i pokrycia dachów oraz elewacji,
- 3) nakaz utrzymania ustalonej planem intensywności zabudowy oraz udziału powierzchni biologicznie czynnej,
- 4) realizacja ogrodzeń od strony ulic w ich liniach rozgraniczających,
- 5) od strony ulic publicznych stosowanie ogrodzeń ażurowych harmonizujących z krajobrazem, z maksymalnym wykorzystaniem drewna na jego budowę, oraz ograniczenie murów do podmurówki i słupów; zakaz stosowania ogrodzeń z prefabrykowanych elementów betonowych, cegły, siatki itp.; nakaz zachowania przynajmniej 50% długości płotu w formie ażurowej,
- 6) nakaz kształtowania układu zabudowy poprzez uwzględnienie wskazanego na rysunku planu przebiegu obowiązujących i maksymalnych nieprzekraczalnych linii zabudowy,
- 7) zakaz zabudowy tymczasowej za wyjątkiem obiektów służących prowadzeniu robót budowlanych,
- 8) kształtowanie powierzchni działek w sposób zabezpieczający przed spływem wód opadowych na sąsiednie tereny,

- 9) zakaz sytuowania wolnostojących urządzeń reklamowych,
  - 10) zakaz eksploatacji kruszyw i dokonywania zmian w ukształtowaniu powierzchni terenu.
2. Ponadto obowiązują ustalenia z zakresu zasad zagospodarowania i kształtowania zabudowy określone w Rozdziale III.

Zasady w zakresie ochrony  
i kształtowania środowiska przyrodniczego

§ 6.

1. Ustala się następujące zasady:

- 1) ochronę terenów, na podstawie przepisów odrębnych:
  - 2) dopuszczenie poziomu hałasów jak dla „terenów przeznaczonych pod zabudowę mieszkaniową jednorodzinną” – zgodnie z przepisami odrębnymi, tj. ustawą z dnia 27 kwietnia 2001r. „Prawo ochrony środowiska” (Dz.U. Nr 62, poz. 627 z 2001r.) oraz przepisami wykonawczymi,
  - 3) kształtowanie zieleni urządzonej: drzew i krzewów zgodnie z uwarunkowaniami siedliskowymi i geograficznymi (dominujący udział drzew liściastych) oraz stosowanie gatunków odpornych na zanieczyszczenia,
  - 4) nakaz zachowania przynajmniej 50% (MN), 30% (UMN) terenu każdej działki jako – powierzchni biologicznie czynnej,
  - 5) zaopatrzenie w ciepło do celów grzewczych z wykorzystaniem proekologicznych nośników energii: gaz, energia elektryczna, olej opałowy o niskiej zawartości siarki lub odnawialne źródła energii,
  - 6) prowadzenie gospodarki ściekowej i odpadami stałymi, stosownie do obowiązujących regulacji gminnych,
  - 7) zakaz lokalizacji przedsięwzięć mogących znacząco oddziaływać na środowisko za wyjątkiem inwestycji celu publicznego z zakresu infrastruktury drogowej i technicznej oraz przedsięwzięć dopuszczonych przepisami odrębnymi.
2. Obszar miejscowego planu zagospodarowania przestrzennego położony jest na terenie Obszaru Chronionego Krajobrazu Dolina Skrzy Lewej, dla którego ustala się ochronę i kształtowanie środowiska jak dla terenów objętych prawną formą ochrony przyrody na podstawie przepisów odrębnych – zgodnie z wytycznymi w nich zawartymi; obowiązuje m.in.:

- 1) prowadzenie czynnej ochrony ekosystemów leśnych,
- 2) ochrona zieleni wiejskiej: zadrzewień i zakrzewień,
- 3) zakaz stosowania ogrodzeń betonowych, kształtowanie ogrodzeń w sposób umożliwiający migrację drobnych zwierząt – zakaz budowy ciągłych cokołów, od strony lasów ogrodzenia ażurowe.

Zasady modernizacji, rozbudowy i budowy  
systemów infrastruktury technicznej

§ 7.

1. Obowiązują następujące zasady obsługi w zakresie infrastruktury technicznej:
  - 1) Koordynacja w czasie realizacji zabudowy i zagospodarowania terenu z wyprzedzającą lub równoczesną realizacją sieci i urządzeń infrastruktury technicznej.
  - 2) Budowa i rozbudowa sieci i urządzeń infrastruktury technicznej w liniach rozgraniczających tereny ulic, warunek ten nie dotyczy przyłączy, dopuszcza się realizację lokalnych sieci infrastruktury poza liniami rozgraniczającymi ulic, przy zachowaniu przepisów szczególnych.
  - 3) W stosunku do istniejących urządzeń nadziemnych i podziemnych uzbrojenia terenów ustala się możliwość ich rozbudowy lub przebudowy w przypadku kolizji z planowanym zagospodarowaniem.
  - 4) Dopuszcza się wydzielanie działek dla potrzeb lokalizacji infrastruktury technicznej o powierzchni wynikającej z technologii.
  - 5) Zaopatrzenie w wodę dla potrzeb bytowo - gospodarczych i przeciwpożarowych w systemie wodociągu gminnego, poprzez budowę sieci rozbiorczej w układzie pierścieniowym i przyłączy od istniejących przewodów usytuowanych wzdłuż dróg – sieć Ø 110, Ø 90mm.
  - 6) Rozwiązanie gospodarki ściekowej w oparciu o:
    - a) zbiorczą sieć kanalizacji sanitarnej w układzie grawitacyjno-pompowym na terenach zabudowy mieszkaniowej jednorodzinnej i usługowej;
    - b) dopuszcza się do czasu budowy zbiorczej sieci kanalizacyjnej utylizację ścieków w oparciu o szczelne zbiorniki na ścieki i okresowe wywożenie na oczyszczalnię ścieków,

- 7) Odprowadzenie wód opadowych:
    - a) z powierzchni utwardzonych powierzchniowo do gruntu na nieutwardzone tereny własnych działek,
    - b) z pasów ulicznych poprzez powierzchniowe systemy odwadniające (urządzenia ściekowe, rowy),
  - 8) Zaopatrzenie w energię elektryczną z sieci elektroenergetycznej średniego i niskiego napięcia, istniejącej i projektowanej, kablowej lub napowietrznej na warunkach technicznych ustalonych przez zarządcę sieci z zachowaniem następujących warunków:
    - a) dla odbiorców zasilanych niskim napięciem poprzez istniejącą lub projektowaną sieć elektroenergetyczną i przyłącza niskiego napięcia z zastosowaniem skrzynek złączowo - pomiarowych usytuowanych w linii ogrodzenia lub poza nią w granicach działki,
    - b) w przypadku wzrostu zapotrzebowania mocy lub potrzeby rezerwowego zasilania odbiorców, wymagających zwiększonej pewności zasilania, powiązania projektowanej sieci z istniejącą realizować na podstawie odrębnych projektów w oparciu o warunki przyłączenia wydane przez zarządcę sieci,
    - c) budowę i przebudowę sieci energetycznej napowietrznej lub kablowej przewidzieć w pasie drogowym tak, aby były zachowane odpowiednie odległości od obiektów budowlanych i urządzeń uzbrojenia terenu. Dopuszcza się prowadzenie linii kablowych po obu stronach pasa drogowego, na warunkach określonych przez zarządcę sieci. W przypadku niezachowania odpowiednich odległości od obiektów budowlanych i urządzeń uzbrojenia terenu dopuszcza się prowadzenie linii energetycznych po trasach uzgodnionych z zarządcą sieci,
    - d) w przypadku kolizji projektowanego zagospodarowania terenu z istniejącymi urządzeniami energetycznymi, wnioskodawca poniesie koszty niezbędnej przebudowy, po zawarciu z zarządcą sieci stosownej umowy określającej warunki tej przebudowy,
  - 9) Zabezpieczenie w łączy telefoniczne z sieci administrowanej przez różnych operatorów.
  - 10) Rozwiązanie gospodarki odpadami komunalnymi w oparciu o selektywną zbiórkę odpadów do pojemników zlokalizowanych na terenie posesji oraz na terenach ogólnodostępnych i wywóz na składowisko odpadów komunalnych.
  - 11) Zaopatrzenie w ciepło w systemie indywidualnych i lokalnych źródeł ciepła z wykorzystaniem proekologicznych technologii i nośników energii. Dopuszcza się budowę kominków.
- § 8.
1. Zasady modernizacji, rozbudowy i budowy systemów komunikacyjnych:
    - 1) KDG - tereny komunikacji kołowej, droga krajowa, ulica główna:
      - a) rozstaw linii rozgraniczających docelowo – 30m, wg oznaczenia na rysunku planu,
      - b) ulica jednojezdniowa, dwupasmowa, szerokość jezdni min. 7,0m,
      - c) obsługa terenów przyległych ograniczona do istniejących zjazdów; bezpośrednia obsługa przyległych terenów z nakazem grupowania zjazdów i w uzgodnieniu z zarządcą drogi,
      - d) dopuszcza się sytuowanie środków ochrony akustycznej;
    - 2) KDZ - tereny komunikacji kołowej, droga powiatowa, ulica zbiorcza:
      - a) szerokość w liniach rozgraniczających - 20m, z wyjątkiem zawężenia o część terenu, oznaczonego symbolem 1RM,
      - b) ulica jednojezdniowa, dwupasmowa, szerokość jezdni min. 6,0m,
      - c) obsługa terenów przyległych ograniczona do istniejących zjazdów;
    - 3) KDD - tereny komunikacji kołowej, ulice dojazdowe:
      - a) rozstaw linii rozgraniczających 10m (1KDD), docelowo 15m (2KDD), wg oznaczenia na rysunku planu,
      - b) ulice jednojezdniowe, dwupasmowe, szerokość jezdni min. 6,0m,
      - c) bezpośrednia obsługa terenów przyległych;



- 4) KDPj - ciągi pieszojezdne,
  - a) szerokość w liniach rozgraniczających min. 6m,
2. Ustala się następujące zasady zagospodarowania pasów drogowych i ulicznych wymienionych w ust. 1:
  - 1) zgodnie z przepisami szczególnymi,
  - 2) ogrodzenie od strony dróg i ulic należy sytuować w liniach rozgraniczających dróg i ulic,
  - 3) przy budowie dróg i ich modernizacji należy zapewnić warunki do migracji zwierząt ze szczególnym uwzględnieniem płazów i gadów.
3. Ustala się obowiązujące i maksymalne nieprzekraczalne linie zabudowy zgodnie z rysunkiem planu.
4. Ustala się następujące zasady parkowania:
  - 1) zakaz urządzania miejsc postojowych w liniach rozgraniczających ulic;
  - 2) ustala się następujące wskaźniki parkingowe:
    - a) dla zabudowy mieszkaniowej min. 2 miejsca parkingowe,
    - b) dla zabudowy usługowo-mieszkaniowej zapewnienie miejsc postojowych w granicach terenu w ilości wynikającej z analizy potrzeb zawartej w projekcie budowlanym,
  - 3) potrzeby w zakresie parkowania wg wskaźników wymienionych w ust. 4 pkt 2 właściciele posesji zapewniają na terenach swoich działek.

### Rozdział III Przepisy szczegółowe

#### § 9.

1. Dla terenu oznaczonego na rysunku planu symbolem MN (od 1MN do 5MN) plan ustala:
  - 1) przeznaczenie podstawowe - zabudowa mieszkaniowa jednorodzinna;
  - 2) przeznaczenie dopuszczalne: a) usługowa w zakresie usług nieuciążliwych,
2. Zasady zagospodarowania terenu:
  - 1) ustalone obowiązujące i maksymalne nieprzekraczalne linie zabudowy, zgodnie z oznaczeniem na rysunku planu,

- 2) obsługa komunikacyjna bezpośrednia z ulicy dojazdowej (1KDD) i ciągu pieszojezdnego (2KDPj),
  - 3) zachowanie powierzchni biologicznie czynnej nie mniejszej niż 50%,
  - 4) ograniczenie uciążliwości prowadzonej działalności usługowej do terenu, do którego inwestor posiada tytuł prawny,
  - 5) adaptacja istniejących podziałów,
  - 6) zabudowa mieszkaniowa realizowana jako wolnostojąca,
  - 7) funkcja usługowa łączona z funkcją mieszkaniową jako wbudowana w obiekt główny lub jako obiekty wolnostojące,
  - 8) wyklucza się realizację przedsięwzięć mogących znacząco oddziaływać na środowisko,
  - 9) adaptacja istniejącej zabudowy z dopuszczeniem przebudowy, rozbudowy, nadbudowy i przekształceń w ramach dopuszczalnych funkcji i z zachowaniem zasad kształtowania zabudowy ustalonych w pkt 3.
3. Zasady kształtowania zabudowy:
    - 1) maksymalna wysokość zabudowy mieszkaniowej i usługowej do 2 kondygnacji nadziemnych, w tym poddasza użytkowe (do 9m),
    - 2) maksymalna wysokość budynków garażowych i gospodarczych 1. kondygnacja nadziemna, plus ewentualnie poddasze (do 6m),
    - 3) szerokość elewacji frontowej budynków mieszkalnych w granicach 10 - 16m, budynków usługowych - wg programu funkcjonalnego,
    - 4) geometria dachu: układ połaci dachowych dwu lub wielospadowy o kącie nachylenia od 30° do 45°, główna kalenica dachu: równoległa do ulicy dojazdowej (1KDD),
    - 5) stosowanie tradycyjnych materiałów wykończeniowych w tradycyjnej kolorystyce, budowa ogrodzeń z wykorzystaniem materiałów naturalnych np. kamień, drewno i zgodnie z § 5 ust. 1 pkt 5,
    - 6) maksymalny wskaźnik intensywności zabudowy do 0,3.
  4. Zasady i warunki podziału nieruchomości:
    - 1) minimalna powierzchnia działki dla funkcji zabudowy mieszkaniowej jednorodzinnej - 350m<sup>2</sup>,

- 2) szerokość frontu działki nie mniejsza niż 18m.

§ 10.

1. Dla terenu oznaczonego na rysunku planu symbolem 1RM plan ustala:

- 1) przeznaczenie podstawowe - zabudowa zagrodowa, w gospodarstwach rolnych, hodowlanych i ogrodniczych,
- 2) przeznaczenie dopuszczalne: zabudowa mieszkaniowa jednorodzinna, zabudowa usługowa w zakresie usług nieuciążliwych i agroturystyki; obsługa rolnictwa, jako towarzysząca zabudowie zagrodowej i mieszkaniowej jednorodzinnej.

2. Zasady zagospodarowania terenu:

- 1) ustalone obowiązujące i maksymalne nieprzekraczalne linie zabudowy zgodnie z oznaczeniami na rysunku planu,
- 2) linie zabudowy od granic działek sąsiednich zgodnie z obowiązującymi przepisami,
- 3) obsługa komunikacyjna bezpośrednia z ulicy zbiorczej lub ciągu pieszojezdnego,
- 4) adaptacja istniejącej zabudowy z możliwością jej rozbudowy, remontu i przekształceń w ramach dopuszczalnych funkcji,
- 5) zachowanie powierzchni biologicznie czynnej nie mniejszej niż 50% powierzchni działki,
- 6) ograniczenie uciążliwości prowadzonej działalności usługowej do terenu, dla którego inwestor posiada tytuł prawny,

3. Zasady kształtowania zabudowy:

- 1) realizacja funkcji usługowej jako wbudowanej w ramach jednego obiektu lub w oddzielnym budynku,
- 2) maksymalna wysokość zabudowy mieszkaniowej i usługowej do 2 kondygnacji naziemnych, w tym poddasza użytkowe (do 8m),
- 3) maksymalna wysokość budynków gospodarczych i garaży - 1 kondygnacja naziemna, plus ewentualnie poddasza (do 7m),
- 4) geometria dachu: układ połąci dachowych dwu lub wielospadowy o kącie nachylenia od 25° do 45°, główna kalenica o kierunku dowolnym do frontu działki,
- 5) stosowanie tradycyjnych materiałów wykończeniowych w tradycyjnej kolorystyce, budowa ogrodzeń z wykorzystaniem mate-

riałów naturalnych np. kamień, drewno i zgodnie z § 5 ust. 1 pkt 6,

- 6) maksymalny wskaźnik intensywności zabudowy dla funkcji uzupełniającej do 0,3.

4. Zasady i warunki podziału nieruchomości:

- 1) dopuszcza się możliwość podziału działki na następujących warunkach:
  - a) minimalna powierzchnia działki o funkcji mieszkaniowej jednorodzinnej - 350m<sup>2</sup>,
  - b) minimalna powierzchnia działki o funkcji usługowo - mieszkaniowej - 350m<sup>2</sup>,
  - c) szerokość frontu działki nie mniejsza niż 20m.

§ 11.

1. Dla terenu oznaczonego na rysunku planu symbolem 1UMN plan ustala:

- 1) przeznaczenie podstawowe: zabudowa usługowa z funkcją mieszkaniową;
- 2) przeznaczenie dopuszczalne: zabudowa usługowa.

2. Zasady zagospodarowania terenu:

- 1) obowiązujące i maksymalne nieprzekraczalne linie zabudowy, zgodnie z oznaczeniem na rysunku planu,
- 2) obsługa terenów przyległych ograniczona do istniejących zjazdów; bezpośrednia obsługa przyległych terenów z nakazem grupowania zjazdów i w uzgodnieniu z zarządcą drogi,
- 3) zachowanie powierzchni biologicznie czynnej nie mniejszej niż 30%,
- 4) ograniczenie uciążliwości prowadzonej działalności usługowej do terenu, do którego inwestor posiada tytuł prawny,
- 5) funkcja usługowa łączona z funkcją mieszkaniową jako wbudowana w obiekt główny lub jako obiekty wolnostojące,
- 6) wyklucza się realizację przedsięwzięć mogących znacząco oddziaływać na środowisko,
- 7) adaptacja istniejącej zabudowy z dopuszczeniem przebudowy, rozbudowy, nadbudowy i przekształceń w ramach dopuszczalnych funkcji i z zachowaniem zasad kształtowania zabudowy ustalonych w pkt 3.

3. Zasady kształtowania zabudowy:

- 1) maksymalna wysokość zabudowy mieszkaniowo-usługowej do 2 kondygnacji naziemnych, w tym poddasze użytkowe (do 8m),

- 2) dopuszcza się lokalizację budynków garażowych i gospodarczych o wysokości do 7m, tj. 1 kondygnacja naziemna plus ewentualnie poddasze,
  - 3) szerokość elewacji frontowej budynków usługowo-mieszkalnych w granicach 10 - 15m, budynków usługowych - wg programu funkcjonalnego,
  - 4) geometria dachu: układ połączeń dachowych dwu lub wielospadowy o kącie nachylenia od 25° do 45°, główna kalenica dachu: równoległa do ulicy KDG,
  - 5) stosowanie tradycyjnych materiałów wykończeniowych w tradycyjnej kolorystyce, budowa ogrodzeń z wykorzystaniem materiałów naturalnych np. kamień, drewno i zgodnie z § 5 ust. 1 pkt 5,
  - 6) maksymalny wskaźnik intensywności zabudowy do 0,3.
4. Zasady i warunki podziału nieruchomości:
- 1) minimalna powierzchnia działki dla funkcji zabudowy usługowo-mieszkaniowej 350m<sup>2</sup>,
  - 2) szerokość frontu działki nie mniejsza niż 20m,
  - 3) dopuszcza się możliwość podziałów terenu istniejącego zainwestowania.

§ 12.

1. Dla terenów oznaczonych na rysunku planu symbolem 1ZL i 2ZL plan ustala:
  - 1) tereny lasów,

- 2) zasady zagospodarowania:
    - a) zakaz wszelkiej zabudowy.
- § 13.

1. Ustala się następujący sposób i terminy tymczasowego zagospodarowania, urządzania i użytkowania terenów:

- 1) do czasu realizacji ustaleń planu dopuszcza się możliwość wykorzystania terenu w sposób dotychczasowy.

Rozdział IV

**Przepisy przejściowe i końcowe**

§ 14.

Jednorazową opłatę z tytułu wzrostu wartości nieruchomości spowodowaną uchwaleniem niniejszego planu ustala się w wysokości 0%.

§ 15.

Traci moc miejscowy plan zagospodarowania przestrzennego gminy Gostynin zespołu zabudowy mieszkaniowej w Legardzie zatwierdzonego uchwałą Rady Gminy Gostynin nr 153/XX/96 z dnia 27 września 1996r.

§ 16.

Wykonanie uchwały powierza się Wójtowi Gminy Gostynin.

§ 17.

Uchwała wchodzi w życie po upływie 30 dni od dnia ogłoszenia w Dzienniku Urzędowym Województwa Mazowieckiego.

Przewodniczący Rady Gminy:  
*Tomasz B. Lewandowski*



Załącznik nr 2  
do uchwały nr 210/XXXVI/2009  
Rady Gminy Gostynin  
z dnia 24 listopada 2009r.

Wykaz uwag wniesionych do wyłożonego do publicznego wglądu projektu  
miejscowego planu zagospodarowania przestrzennego

Wykaz dotyczy projektu miejscowego planu zagospodarowania przestrzennego gminy Gostynin  
zespołu zabudowy mieszkaniowej w Legardzie

Lp.	Data wpływu uwagi	Zgłaszający uwagę		Treść uwagi	Oznaczenie nieruchomości, której dotyczy uwaga	Ustalenia projektu planu dla nieruchomości, której dotyczy uwaga	Zarządzenie Wójta Gminy nr ... z dnia ...		Rozstrzygnięcie Rady Gminy załącznik do uchwały nr ... z dnia ...		Uwagi
		Nazwisko i imię lub nazwa jednostki organizacyjnej	Adres				uwaga uwzględniona	uwaga nieuwzględniona	uwaga uwzględniona	uwaga nieuwzględniona	
1	2	3	4	5	6	7	8	9	10	11	12
<b>UWAG NIE WNIESIONO</b>											

Uwaga:  
Integralną częścią wykazu jest zbiór wniesionych uwag.

Przewodniczący Rady Gminy:  
*Tomasz B. Lewandowski*

Załącznik nr 3  
do uchwały nr 210/XXXVI/2009  
Rady Gminy Gostynin  
z dnia 24 listopada 2009r.

w sprawie sposobu realizacji, zapisanych w planie, inwestycji w zakresie infrastruktury technicznej, które należą do zadań własnych gminy oraz zasadach ich finansowania, zgodnie z przepisami o finansach publicznych

Realizując ustalenia zawarte w art. 20 ust. 1 ustawy o planowaniu i zagospodarowaniu przestrzennym z dnia 27 marca 2003r. gmina przewiduje następujące wydatki związane z realizacją infrastruktury technicznej zgodnie z zapisami w miejscowym planie zagospodarowania przestrzennego gminy Gostynin zespołu zabudowy mieszkaniowej w Legardzie (zawarte w Prognozie skutków finansowych uchwalenia „Miejscowego planu...”), które będą realizowane w sposób następujący:

Zadanie 1. – koszty związane z odpłatnym przejęciem gruntów pod drogi gminne w perspektywie 10 lat, szacuje się na ok. 15 tys. zł;

W/w wielkości zostaną uściślone na etapie sporządzania dokumentacji projektowo - kosztorysowej oraz operatorów szacunkowych dotyczących wyceny gruntów, celem wykupu przez gminę.

Przewodniczący Rady Gminy:  
*Tomasz B. Lewandowski*

## 6158

### UCHWAŁA Nr 212/XXXVI/2009

#### RADY GMINY GOSTYNIN

z dnia 24 listopada 2009 r.

**w sprawie zmiany treści uchwały nr 182/XXXII/2009 Rady Gminy Gostynin z dnia 26 czerwca 2009r.**

Na podstawie art. 18 ust. 2 pkt 8, art. 40 ust. 1, art. 41 ust. 1 i art. 42 ustawy z dnia 8 marca 1990r. o samorządzie gminnym (tekst jednolity Dz.U. z 2001r. Nr 142, poz. 1591 z późn. zm.) art. 6b ustawy z dnia 15 listopada 1984r. o podatku rolnym (Dz.U. z 1993r. Nr 94, poz. 431 z późn. zm.) art. 6 ust. 8 ustawy z dnia 30 października 2002r. o podatku leśnym (Dz.U. Nr 200, poz. 1682 z późn. zm.) art. 6 ust. 12 ustawy z dnia 12 stycznia 1991r. o podatkach i opłatach lokalnych (Dz.U. z 2006r. Nr 121, poz. 844 z późn. zm.) Rada Gminy Gostynin uchwala, co następuje:

§ 1. Zmienia się treść załącznika nr 1 do uchwały nr 182/XXXII/2009 Rady Gminy Gostynin z dnia 26 czerwca 2009r. w ten sposób, że w poz. 20 załącznika w miejsce: „Lewandowski Marek” wpisuje się: „Piotrowski Piotr”.

§ 2. Wykonanie uchwały powierza się Wójtowi Gminy Gostynin.

§ 3. Uchwała wchodzi w życie po upływie 14 dni od ogłoszenia w Dzienniku Urzędowym Województwa Mazowieckiego.

Przewodniczący Rady Gminy:  
*Tomasz B. Lewandowski*

## 6159

### UCHWAŁA Nr XXXVIII/484/2009

#### RADY MIASTA LEGIONOWO

z dnia 25 listopada 2009 r.

**zmieniająca uchwałę w sprawie podatków i opłat lokalnych na 2010 rok.**

Na podstawie art. 18 ust. 2 pkt 8, art. 40 ust. 1 ustawy z dnia 8 marca 1990r. o samorządzie gminnym (Dz.U. z 2001r. Nr 142, poz. 1591 z późn. zm.<sup>1</sup>) oraz art. 7 ust. 3 ustawy z dnia 12 stycznia 1991r. o podatkach i opłatach lokalnych (Dz.U. z 2006r. Nr 121, poz. 844 z późn. zm.<sup>2</sup>) uchwala się, co następuje:

§ 1. W uchwale nr XXXVII/470/2009 Rady Miasta Legionowo z dnia 28 października 2009r. w sprawie podatków i opłat lokalnych na 2010 rok § 2 otrzymuje brzmienie:

„§ 2. Zwalnia się od podatku od nieruchomości powierzchni budynków zajętych na podstawie decyzji administracyjnych wydanych w oparciu o przepisy o szczególnym trybie najmu lokali”.

§ 2. Wykonanie uchwały powierza się Prezydentowi Miasta Legionowo.

§ 3. Uchwała wchodzi w życie po upływie 14 dni od dnia ogłoszenia w Dzienniku Urzędowym Województwa Mazowieckiego, z mocą obowiązującą od 1 stycznia 2010r.

<sup>1</sup> Zmiany tekstu jednolitego wymienionej ustawy zostały ogłoszone w Dz.U. z 2002r. Nr 23, poz. 220, Nr 62, poz. 558, Nr 113, poz. 984, Nr 214, poz. 1806, Nr 153, poz. 1271, Nr 214, poz. 1806, Dz.U. z 2003r. Nr 80, poz. 717, Nr 162, poz. 1568, Dz.U. z 2004 Nr 102, poz. 1055, Nr 116, poz. 1203, Dz.U. z 2005r. Nr 172, poz. 1441, Nr 175, poz. 1457, Dz.U. z 2006r. Nr 17, poz. 128, Nr 181, poz. 1337, Dz.U. z 2007r. Nr 48, poz. 327, Nr 138, poz. 974, Nr 173, poz. 1218, Dz.U. z 2008r. Nr 180, poz. 1111, Nr 223, poz. 1458, Dz.U. z 2009r. Nr 52, poz. 420

<sup>2</sup> Zmiany tekstu jednolitego wymienionej ustawy zostały ogłoszone w Dz.U. z 2005r. Nr 143, poz. 1199 (zm. przeniesiona), Dz.U. z 2006r. Nr 220, poz. 1601, Nr 225, poz. 1635, Nr 249, poz. 1828, Nr 251, poz. 1847, Nr 245, poz. 1775, Dz.U. z 2008r. Nr 93, poz. 585, Nr 116, poz. 730, Nr 223, poz. 1463, Dz.U. z 2009r. Nr 56, poz. 458

Wiceprzewodniczący Rady:  
*Janusz Klejment*

## 6160

### UCHWAŁA Nr XXXVIII/485/2009

#### RADY MIASTA LEGIONOWO

z dnia 25 listopada 2009 r.

#### **zmieniająca uchwałę w sprawie poboru opłaty skarbowej w drodze inkasa oraz określenia inkasentów, terminów płatności dla inkasentów i wynagrodzenia za inkaso.**

Na podstawie art. 8 ust. 2 ustawy z dnia 16 listopada 2006r. o opłacie skarbowej (Dz.U. z 2006r. Nr 225, poz. 1635 z późn. zm.<sup>1</sup>), art. 18 ust. 2 pkt 15, art. 40 ust. 1, art. 42 ustawy z dnia 8 marca 1990r. o samorządzie gminnym (Dz.U. z 2001r. Nr 142, poz. 1591 z późn.zm.<sup>2</sup>), uchwała się, co następuje:

§ 1. W uchwale nr IV/28/2007 Rady Miasta Legionowo z dnia 24 stycznia 2007r. ze zmianami w sprawie poboru opłaty skarbowej w drodze inkasa oraz określenia inkasentów, terminów płatności dla inkasentów i wynagrodzenia za inkaso (Dz. Urz. Woj. Maz. z 2007r. Nr 48, poz. 1028 i z 2007r. Nr 141, poz. 3820) wprowadza się następujące zmiany:

1) w § 1 ust. 2 otrzymuje brzmienie:

„2. Do poboru opłaty skarbowej wyznacza się inkasentów wymienionych w załączniku do uchwały”.

2) Załącznik do uchwały otrzymuje brzmienie określone w załączniku do niniejszej uchwały.

§ 2. Wykonanie uchwały powierza się Prezydentowi Miasta Legionowo.

§ 3. Uchwała podlega ogłoszeniu w Dzienniku Urzędowym Województwa Mazowieckiego.

§ 4. Uchwała wchodzi w życie po upływie 14 dni od dnia ogłoszenia, z mocą obowiązującą od 1 stycznia 2010r.

<sup>1</sup> Zmiany tekstu jednolitego wymienionej ustawy zostały ogłoszone w Dz.U.z 2007r. Nr 64, poz. 427 i Nr 124, poz. 859 i Nr 128, poz. 883 i Nr 127, poz. 880 oraz z 2008r. Nr 44, poz. 262 i Nr 63, poz. 394 i Nr 182, poz. 1121 i Nr 195, poz. 1198 i Nr 220, poz. 1414 i Nr 216, poz. 1367 oraz z 2009r. Nr 6, poz. 33 i Nr 22, poz. 120 i Nr 57, poz. 466 i Nr 72, poz. 619.

<sup>2</sup> Zmiany tekstu jednolitego wymienionej ustawy zostały ogłoszone w Dz.U. z 2002r. Nr 23, poz. 220 i Nr 62, poz. 558 i Nr 113, poz. 984 i Nr 153, poz. 1271 i Nr 214, poz. 1806, z 2003r. Nr 80, poz. 717 i Nr 162, poz. 1568 oraz z 2004r. Nr 102, poz. 1055 i Nr 116, poz. 1203 z 2005r. Nr 172, poz. 1441 i Nr 175, poz. 1457 z 2006r. Nr 17, poz. 128 i Nr 181, poz. 1337, z 2007r. Nr 48, poz. 327 i Nr 138, poz. 974 i Nr 173, poz. 1218, z 2008r. Nr 180, poz. 1111 i Nr 223, poz. 1458 oraz z 2009r. Nr 52, poz. 420.

Wiceprzewodniczący Rady:  
*Janusz Klejment*

Załącznik  
do uchwały nr XXXVIII/485/2009  
Rady Miasta Legionowo  
z dnia 25 listopada 2009r.

Wykaz podmiotów, którym powierza się pobór opłaty skarbowej w drodze inkasa:

1. Perfect Day usługi dekoracyjne  
Bogumiła Bielecka, ul. Środkowa 15, Pomiechówek – w Urzędzie Skarbowym w Legionowie,
2. AGENT UBEZPIECZENIOWY, BIURO PODRÓŻY  
Bogumiła Wocial, ul. marsz. J. Piłsudskiego 31 lok.155, Legionowo - w Starostwie Powiatowym w Legionowie,
3. KANCELARIA NOTARIALNA, Notariusz  
Krzysztof Ruszkowski, ul. marsz. J. Piłsudskiego 31 lok.326, Legionowo - w Pawilonie Handlowym „Błękitne Centrum” w Legionowie przy ul. marsz. J. Piłsudskiego 31 lok. 326.

Wiceprzewodniczący Rady:  
*Janusz Klejment*

## 6161

### UCHWAŁA Nr XXXVIII/486/2009

#### RADY MIASTA LEGIONOWO

z dnia 25 listopada 2009 r.

#### **zmieniająca uchwałę w sprawie wzorów deklaracji i informacji podatkowych w podatku od nieruchomości, rolnym i leśnym.**

Na podstawie art. 18 ust. 2 pkt 8 ustawy z dnia 8 marca 1990r. o samorządzie gminnym (Dz.U. z 2001r. Nr 142, poz. 1591 z późn. zm.<sup>1)</sup>) i art. 6 ust. 13 ustawy z dnia 12 stycznia 1991r. o podatkach i opłatach lokalnych (Dz.U. z 2006r. Nr 121, poz. 844 z późn. zm.<sup>2)</sup>) uchwała się, co następuje:

§ 1. W uchwale nr XXVIII/357/2009 Rady Miasta Legionowo z dnia 28 stycznia 2009r. w sprawie wzorów deklaracji i informacji podatkowych w podatku od nieruchomości, rolnym i leśnym (Dz. Urz. Woj. Mazowieckiego z 2009r. Nr 40, poz. 1010) wprowadza się następujące zmiany:

- 1) załącznik nr 1 określający wzór deklaracji na podatek od nieruchomości (DN-1) otrzymuje brzmienie określone w załączniku nr 1 do niniejszej uchwały;
- 2) załącznik nr 4 określający wzór informacji o nieruchomościach i obiektach budowlanych (IPN-1) otrzymuje brzmienie określone w załączniku nr 2 do niniejszej uchwały;
- 3) załącznik nr 7 określający wzór załącznika do deklaracji na podatek od nieruchomości DN-1, dotyczący danych o zwolnieniach podatkowych w podatku od nieruchomości (ZN-1/B) otrzymu-

je brzmienie określone w załączniku nr 3 do niniejszej uchwały.

§ 2. Wykonanie uchwały powierza się Prezydentowi Miasta Legionowo.

§ 3. Uchwała podlega ogłoszeniu w Dzienniku Urzędowym Województwa Mazowieckiego.

§ 4. Uchwała wchodzi w życie po upływie 14 dni od dnia ogłoszenia w Dzienniku Urzędowym Województwa Mazowieckiego z mocą obowiązującą od dnia 1 stycznia 2010r.

<sup>1</sup> Zmiany tekstu jednolitego wymienionej ustawy zostały ogłoszone w Dz.U. z 2002r. Nr 23, poz. 220, Nr 62, poz. 558, Nr 113, poz. 984, Nr 214, poz. 1806, Nr 153, poz. 1271, Nr 214, poz. 1806, Dz.U. z 2003r. Nr 80, poz. 717, Nr 162, poz. 1568, Dz.U. z 2004r. Nr 102, poz. 1055, Nr 116, poz. 1203, Dz.U. z 2005r. Nr 172, poz. 1441, Nr 175, poz. 1457, Dz.U. z 2006r. Nr 17, poz. 128, Nr 181, poz. 1337, Dz.U. z 2007r. Nr 48, poz. 327, Nr 138, poz. 974, Nr 173, poz. 1218, Dz.U. z 2008r. Nr 180, poz. 1111, Nr 223, poz. 1458, Dz.U. z 2009r. Nr 52, poz. 420

<sup>2</sup> Zmiany tekstu jednolitego wymienionej ustawy zostały ogłoszone w Dz.U. z 2005r. Nr 143, poz. 1199 (zm. przeniesiona), Dz.U. z 2006r. Nr 220, poz. 1601, Nr 225, poz. 1635, Nr 249, poz. 1828, Nr 251, poz. 1847, Nr 245, poz. 1775, Dz.U. z 2008r. Nr 93, poz. 585, Nr 116, poz. 730, Nr 223, poz. 1463, Dz.U. z 2009r. Nr 56, poz. 458

Wiceprzewodniczący Rady:  
*Janusz Klejment*



1. Numer Identyfikacji Podatkowej podatnika / / / / / / / / / / / / / / / /	2. Nr dokumentu
--	-----------------

Załącznik nr 1 do Uchwały Rady Miasta Legionowo  
Nr XXXVIII/486/2009  
z dnia 25 listopada 2009 roku

DN-1

## DEKLARACJA NA PODATEK OD NIERUCHOMOŚCI

3. Rok / / / / /	
Podstawa prawna:	Ustawa z dnia 12 stycznia 1991 roku o podatkach i opłatach lokalnych (Dz.U. z 2006 r. Nr 121, poz. 844 z późn. zm.)
Składający:	Formularz przeznaczony jest dla osób prawnych, jednostek organizacyjnych oraz spółek niemających osobowości prawnej będących właścicielami nieruchomości lub obiektów budowlanych, posiadaczami samoistnymi nieruchomości lub obiektów budowlanych, użytkownikami wieczystymi gruntów, posiadaczami nieruchomości lub ich części albo obiektów budowlanych lub ich części, stanowiących własność Skarbu Państwa lub jednostki samorządu terytorialnego oraz dla osób fizycznych będących współwłaścicielami lub współposiadaczami z osobami prawnymi, bądź z innymi jednostkami organizacyjnymi nieposiadającymi osobowości prawnej lub ze spółkami nieposiadającymi osobowości prawnej, z wyjątkiem osób fizycznych tworzących wspólnotę mieszkaniową
Termin składania:	Do 15 stycznia każdego roku podatkowego lub w terminie 14 dni od zaistnienia okoliczności mających wpływ na powstanie (wygaśnięcie) obowiązku podatkowego lub wysokości podatku
Miejsce składania:	Organ podatkowy właściwy ze względu na położenie nieruchomości lub obiektu budowlanego: Prezydent Miasta Legionowo, ul. marsz. J. Piłsudskiego 41, 05-120 Legionowo
<b>A. MIEJSCE SKŁADANIA DEKLARACJI</b>	
4. Nazwa i adres siedziby organu podatkowego	
<b>B. OBOWIĄZEK ZŁOŻENIA DEKLARACJI</b>	
Podatnik ma obowiązek złożenia wraz z korektą deklaracji pisemnego uzasadnienia przyczyny korekty – art. 81 ustawy Ordynacja podatkowa	
5. Okoliczności powodujące obowiązek złożenia deklaracji (zaznaczyć właściwy kwadrat):	
<input type="checkbox"/> 1. deklaracja roczna <input type="checkbox"/> 2. korekta deklaracji rocznej	
<b>C. PODMIOT ZOBOWIĄZANY DO ZŁOŻENIA DEKLARACJI</b>	
6. Rodzaj podmiotu (zaznaczyć właściwy kwadrat):	
<input type="checkbox"/> właściciel <input type="checkbox"/> użytkownik wieczysty <input type="checkbox"/> współwłaściciel <input type="checkbox"/> współużytkownik wieczysty <input type="checkbox"/> posiadacz <input type="checkbox"/> posiadacz samoistny <input type="checkbox"/> współposiadacz <input type="checkbox"/> współposiadacz samoistny	
<b>D. DANE PODATNIKA</b>	
* - dotyczy podatnika niebędącego osobą fizyczną                      ** - dotyczy podatnika będącego osobą fizyczną	
<b>D.1. DANE IDENTYFIKACYJNE</b>	
7. Rodzaj podatnika (zaznaczyć właściwy kwadrat)	
<input type="checkbox"/> 1. osoba fizyczna <input type="checkbox"/> 2. osoba prawna <input type="checkbox"/> 3. jednostka organizacyjna, w tym spółka, nieposiadająca osobowości prawnej	
8. Nazwa pełna*/Nazwisko**	
9. Nazwa skrócona*/Pierwsze imię, drugie imię**	
10. Identyfikator REGON / / / / / / / / / / / / / / / /	11. Numer PESEL** / / / / / / / / / / / / / / / /
Pole 12 wypełnia osoba fizyczna w przypadku, gdy numer PESEL nie został nadany	
12. Data urodzenia (dzień – miesiąc – rok) / / / -- / / -- / / / / / /	13. Imię ojca
14. Imię matki	
15. Klasa rodzaju działalności zgodnie z załącznikiem do rozporządzenia Rady Ministrów z dnia 24 grudnia 2007 roku w sprawie Polskiej Klasyfikacji Działalności (PKD) – Dz.U. Nr 251, poz. 1885	
16. Forma prawna przedsiębiorstwa	
17. Wielkość przedsiębiorcy – podać wg definicji mikro, małych i średnich przedsiębiorców określonej w art. 104 – 106 ustawy z dn. 2 VII 2004 r. o swobodzie działalności gospodarczej (Dz. U. z 2007 r. Nr 155, poz. 1095 z późn. zm.)	

<b>D.2. ORGAN REJESTROWY</b>				
18. Nazwa organu rejestrowego				
19. Nazwa rejestru				
20. Data rejestracji		21. Numer w rejestrze		
<b>D.3. ADRES SIEDZIBY*/ADRES ZAMIESZKANIA**</b>				
22. Kraj		23. Województwo		24. Powiat
25. Gmina		26. Ulica		27. Nr domu
28. Numer lokalu				
29. Miejscowość		30. Kod pocztowy	31. Poczta	
32. Nr telefonu				
<b>E. DANE DOTYCZĄCE PRZEDMIOTÓW OPODATKOWANIA NIEPODLEGAJĄCYCH ZWOLNIENIU</b>				
33. Położenie (ulica)		34. Nr ewidencyjny	35. Obręb ewidencyjny	36. Nr Księgi Wieczystej
<b>E.1. POWIERZCHNIA GRUNTÓW</b>				
		Podstawa opodatkowania w m <sup>2</sup> (ha)	Stawka podatku zł gr	Liczba miesięcy
				Kwota podatku zł gr
1. Związane z prowadzeniem działalności gospodarczej, bez względu na sposób zakwalifikowania w ewidencji gruntów i budynków (w m <sup>2</sup> )		37.	38.	39.
40.				
2. Pod jeziorami, zajęte na zbiorniki wodne retencyjne lub elektrownie wodne (podać w ha, z dokładnością do czterech miejsc po przecinku)		41.	42.	43.
44.				
3. Pozostałe grunty, w tym zajęte na prowadzenie odpłatnej statutowej działalności pożytku publicznego przez organizacje pożytku publicznego (w m <sup>2</sup> )		45.	46.	47.
48.				
<b>E.2. POWIERZCHNIA BUDYNKÓW LUB ICH CZĘŚCI</b>				
		Podstawa opodatkowania w m <sup>2</sup>	Stawka podatku zł gr	Liczba miesięcy
				Kwota podatku zł gr
1. Budynki mieszkalne lub ich części - ogółem:		49.	50.	51.
52.				
w tym kondygnacji o wysokości:		- od 1,40 do 2,20 m	53.	
- powyżej 2,20 m		54.		
2. Związane z prowadzeniem działalności gospodarczej oraz budynki mieszkalne lub ich części zajęte na prowadzenie działalności gospodarczej - ogółem:		55.	56.	57.
58.				
w tym kondygnacji o wysokości:		- od 1,40 do 2,20 m	59.	
- powyżej 2,20 m		60.		
3. Garaże podziemne związane z prowadzeniem działalności gospodarczej - ogółem:		61.	62.	63.
64.				
w tym kondygnacji o wysokości:		- od 1,40 do 2,20 m	65.	
- powyżej 2,20 m		66.		
4. Zajęte na prowadzenie działalności gospodarczej w zakresie obrotu kwalifikowanym materiałem siewnym - ogółem:		67.	68.	69.
70.				
w tym kondygnacji o wysokości:		- od 1,40 do 2,20 m	71.	
- powyżej 2,20 m		72.		

5. Zajęte na prowadzenie działalności gospodarczej w zakresie udzielania świadczeń zdrowotnych - ogółem:		73.	74.	75.	76.
w tym kondygnacji o wysokości:	- od 1,40 do 2,20 m	77.			
	- powyżej 2,20 m	78.			
6. Pozostałe, w tym zajęte na prowadzenie odpłatnej statutowej działalności pożytku publicznego przez organizacje pożytku publicznego - ogółem:		79.	80.	81.	82.
w tym kondygnacji o wysokości:	- od 1,40 do 2,20 m	83.			
	- powyżej 2,20 m	84.			
<b>E.3. WARTOŚĆ BUDOWLI LUB ICH CZĘŚCI ZWIĄZANYCH Z PROWADZENIEM DZIAŁALNOŚCI GOSPODARCZEJ</b>					
		Podstawa opodatkowania w zł z dokładnością do 1 zł	Stawka podatku	Liczba miesięcy	Kwota podatku zł gr
1. Budowle		85.	86.	87.	88.
		zł	2%		
<b>F. ŁĄCZNA KWOTA PODATKU</b>					
Kwota podatku (po zaokrągleniu do pełnych złotych)***)				89.	
Suma kwot z części E.1., E.2., i E.3.				zł	
<b>G. INFORMACJA O ZAŁĄCZNIKACH</b> (do niniejszej deklaracji dołączono)					
90. Liczba załączników ZN-1/B			91. Załącznik ZN-1/B składany (zaznaczyć właściwy kwadrat)		
			<input type="checkbox"/> tak <input type="checkbox"/> nie		
<b>H. OŚWIADCZENIE I PODPIS PODATNIKA / OSOBY REPREZENTUJĄCEJ PODATNIKA</b>					
Oświadczam, że są mi znane przepisy Kodeksu karnego skarbowego o odpowiedzialności za podanie danych niezgodnych z rzeczywistością					
92. Imię			93. Nazwisko		
94. Data wypełnienia deklaracji (dzień – miesiąc – rok)			95. Podpis (pieczęć) podatnika/osoby reprezentującej podatnika		
/ / -- / / -- / / / / /					
<b>I. ADNOTACJE ORGANU PODATKOWEGO</b>					
96. Uwagi organu podatkowego					
97. Data (dzień – miesiąc – rok)			98. Podpis przyjmującego formularz		

\*\*\*) Pouczenie

W przypadku niewpłacenia w określonych ustawowo terminach kwoty należnego podatku lub wpłacenia jej w niepełnej wysokości, niniejsza deklaracja stanowi podstawę do wystawienia tytułu wykonawczego, zgodnie z przepisami ustawy z dnia 17 czerwca 1966 roku o postępowaniu egzekucyjnym w administracji (Dz. U. Nr 229 z 23 listopada 2005 roku poz. 1954 z późn. zm.).

Podstawy opodatkowania, kwoty podatków, odsetki za zwłokę zaokrągla się do pełnych złotych – końcówki kwot wynoszące mniej niż 50 gr pomija się, wynoszące 50 gr i więcej podwyższa się do pełnych złotych (art. 63 ustawy z dnia 29 sierpnia 1997 roku – Ordynacja podatkowa – Dz.U. z 2005 r. Nr 8, poz. 60 z późn.zm.).

1. Numer Identyfikacji Podatkowej podatnika / / / / / / / / / /	2. Nr dokumentu
--	-----------------

Załącznik nr 2 do Uchwały Rady Miasta Legionowo  
Nr XXXVIII/486/2009  
z dnia 25 listopada 2009 roku

**IPN-1**

**IPN-1 INFORMACJA O NIERUCHOMOŚCIACH I OBIEKTACH BUDOWLANYCH**

Podstawa prawna:	Ustawa z dnia 12 stycznia 1991 roku o podatkach i opłatach lokalnych (Dz. U. z 2006 r. Nr 121, poz. 844 z późn. zm.), zwana dalej ustawą
Składający:	Formularz przeznaczony dla osób fizycznych. Obowiązek złożenia informacji dotyczy również osób korzystających ze zwolnień na mocy ustawy
Termin składania:	Zgodnie z art. 6 ust. 6 ustawy w terminie 14 dni od zaistnienia okoliczności uzasadniających powstanie albo wygaśnięcie obowiązku w podatku od nieruchomości lub zaistnienie zmian, o których mowa w art. 6 ust. 3 ustawy
Miejsce składania:	Organ podatkowy właściwy ze względu na położenie nieruchomości lub obiektu budowlanego: Prezydent Miasta Legionowo, ul. marsz. J. Piłsudskiego 41, 05-120 Legionowo

<b>A. MIEJSCE SKŁADANIA INFORMACJI</b>	
3. Nazwa i adres siedziby organu podatkowego	
<b>B. OBOWIĄZEK ZŁOŻENIA INFORMACJI</b>	
Podatnik ma obowiązek złożenia wraz z korektą informacji pisemnego uzasadnienia przyczyny korekty – art. 81 ustawy Ordynacja podatkowa	
4. Okoliczności powodujące obowiązek złożenia deklaracji (zaznaczyć właściwy kwadrat):	
<input type="checkbox"/> 1. złożenie informacji <input type="checkbox"/> 2. korekta informacji	
<b>C. PODMIOT ZOBOWIĄZANY DO ZŁOŻENIA INFORMACJI</b>	
5. Rodzaj podmiotu (zaznaczyć właściwy kwadrat):	
<input type="checkbox"/> właściciel <input type="checkbox"/> użytkownik wieczysty <input type="checkbox"/> posiadacz <input type="checkbox"/> posiadacz samoistny <input type="checkbox"/> współwłaściciel <input type="checkbox"/> współużytkownik wieczysty <input type="checkbox"/> współposiadacz <input type="checkbox"/> współposiadacz samoistny	
<b>D. DANE PODATNIKA</b>	
<b>D.1. DANE IDENTYFIKACYJNE</b>	
6. Nazwisko	
7. Pierwsze imię, drugie imię	
8. Identyfikator REGON / / / / / / / / / /	9. Numer PESEL / / / / / / / / / /
Pole nr 10 wypełnia osoba fizyczna w przypadku, gdy numer PESEL nie został nadany	
10. Data urodzenia (dzień – miesiąc – rok) / / /---/ / /---/ / / / /	11. Imię ojca
	12. Imię matki
13. Klasa rodzaju działalności zgodnie z załącznikiem do rozporządzenia Rady Ministrów z dnia 24 grudnia 2007 r. w sprawie Polskiej Klasyfikacji Działalności (PKD) – Dz. U. Nr 251, poz. 1885	

14. Forma prawna przedsiębiorstwa			
15. Wielkość przedsiębiorcy – podać według definicji mikro, małych i średnich przedsiębiorstw określonej w art. 104 – 106 ustawy z dn. 2 VII 2004 r. o swobodzie działalności gospodarczej (Dz.U. z 2007 r. Nr 155, poz. 1095 z późn. zm.)			
<b>D.2. ORGAN REJESTROWY</b>			
16. Nazwa organu rejestrowego			
17. Nazwa rejestru			
18. Data rejestracji		19. Numer w rejestrze	
<b>D.3. ADRES ZAMIESZKANIA</b>			
20. Kraj	21. Województwo	22. Powiat	
23. Gmina	24. Ulica	25. Nr domu	26. Nr lokalu
27. Miejscowość	28. Kod pocztowy	29. Poczta	30. Nr telefonu
<b>D.4. ADRES KORESPONDENCYJNY (w przypadku, gdy jest inny niż adres zamieszkania)</b>			
31. Kraj	32. Województwo	33. Powiat	
34. Gmina	35. Ulica	36. Nr domu	37. Nr lokalu
38. Miejscowość	39. Kod pocztowy	40. Poczta	41. Nr telefonu
<b>E. DANE DOTYCZĄCE PRZEDMIOTÓW OPODATKOWANIA NIEPODLEGAJĄCYCH ZWOLNIENIU</b>			
42. Położenie (ulica)	43. Numer ewidencyjny	44. Obręb ewidencyjny	45. Nr Księgi Wieczystej
<b>E.1 POWIERZCHNIA GRUNTÓW</b>			
	Podstawa opodatkowania w m <sup>2</sup> (ha)	Miejsce położenia	Dane współwłaścicieli
1. Związane z prowadzeniem działalności gospodarczej, bez względu na sposób zakwalifikowania w ewidencji gruntów i budynków (w m <sup>2</sup> )	46.	47.	48.
2. Pod jeziorami, zajęte na zbiorniki wodne retencyjne lub elektrowni wodnych (podać w ha z dokładnością do czterech miejsc po przecinku)	49.	50.	51.
3. Pozostałe grunty, w tym zajęte na prowadzenie odpłatnej statutowej działalności pożytku publicznego przez organizacje pożytku publicznego (w m <sup>2</sup> )	52.	53.	54.
<b>E.2 POWIERZCHNIA BUDYNKÓW LUB ICH CZĘŚCI</b>			
1. Budynki mieszkalne lub ich części – ogółem:	55.	56.	57.
w tym kondygnacji o wysokości:	- od 1,40 do 2,20 m	58.	60.
	- powyżej 2,20 m	61.	63.

2. Związane z prowadzeniem działalności gospodarczej oraz budynki mieszkalne lub ich części zajęte na prowadzenie działalności gospodarczej – ogółem:	64.	65.	66.
w tym kondygnacji o wysokości:	- od 1,40 do 2,20 m	67.	68.
	- powyżej 2,20 m	70.	71.
3. Garaże podziemne związane z prowadzeniem działalności gospodarczej – ogółem:	73.	74.	75.
w tym kondygnacji o wysokości:	- od 1,40 do 2,20 m	76.	77.
	- powyżej 2,20 m	79.	80.
4. Zajęte na prowadzenie działalności gospodarczej w zakresie obrotu kwalifikowanym materiałem siewnym – ogółem:	82.	83.	84.
w tym kondygnacji o wysokości:	- od 1,40 do 2,20 m	85.	86.
	- powyżej 2,20 m	88.	89.
5. Zajęte na prowadzenie działalności gospodarczej w zakresie udzielania świadczeń zdrowotnych – ogółem:	91.	92.	93.
w tym kondygnacji o wysokości:	- od 1,40 do 2,20 m	94.	95.
	- powyżej 2,20 m	97.	98.
6. Pozostałe, w tym zajęte na prowadzenie odpłatnej statutowej działalności pożytku publicznego przez organizacje pożytku publicznego – ogółem:	100.	101.	102.
w tym kondygnacji o wysokości:	- od 1,40 do 2,20 m	103.	104.
	- powyżej 2,20 m	106.	107.

**E.3 WARTOŚĆ BUDOWLI LUB ICH CZĘŚCI ZWIĄZANYCH Z PROWADZENIEM DZIAŁALNOŚCI GOSPODARCZEJ**

	Podstawa opodatkowania – wartość w złotych (z dokładnością do 1 zł)	Miejsce położenia	Dane współwłaścicieli
1. Budowle	109.	110.	111.

**F. INFORMACJE O ZWOLNIENIACH**

F.1	TYTUŁ PRAWNY ZWOLNIENIA	Powierzchnia budynku podlegająca opodatkowaniu lub wartość budowli w zł	Położenie zwolnionej nieruchomości
	Art. 7 ust. 1 pkt 1 – budowle wchodzące w skład infrastruktury kolejowej w rozumieniu przepisów o transporcie kolejowym oraz zajęte pod nie grunty, jeżeli: a) zarządca infrastruktury jest obowiązany do jej udostępniania licencjonowanym przewoźnikom kolejowym lub b) są przeznaczone wyłącznie do przewozu osób, wykonywanego przez przewoźnika kolejowego, który równocześnie zarządza tą infrastrukturą bez udostępniania jej innym przewoźnikom, lub c) tworzą linie kolejowe o szerokości torów większej niż 1.435 mm	112.	113.
	Art. 7 ust. 1 pkt 1a – grunty, budynki i budowle pozostałe po likwidacji linii kolejowych lub ich odcinków – do czasu przeniesienia ich własności lub prawa użytkowania wieczystego – nie dłużej jednak niż przez 3 lata od pierwszego dnia miesiąca następującego po miesiącu, w którym stała się ostateczna decyzja lub weszło w życie rozporządzenie, wyrażające zgodę na likwidację linii lub ich odcinków, wydane w trybie przewidzianym w przepisach o transporcie kolejowym – z wyjątkiem zajętych na działalność inną niż działalność, o której mowa w przepisach o transporcie kolejowym	114.	115.



<b>F. INFORMACJE O ZWOLNIENIACH</b>		
Art. 7 ust. 1 pkt 2 – budowie infrastruktury portowej, budowie infrastruktury zapewniającej dostęp do portów i przystani morskich oraz zajęte pod nie grunty	116.	117.
Art. 7 ust. 1 pkt 2a – grunty, które znajdują się w posiadaniu podmiotu zarządzającego portem lub przystanią morską, pozyskane na potrzeby rozwoju portu lub przystani morskiej, zajęte na działalność określoną w statucie tego podmiotu, położone w granicach portów i przystani morskich – od pierwszego dnia miesiąca następującego po miesiącu, w którym podmiot ten wszedł w ich posiadanie – nie dłużej niż przez okres 5 lat, z wyjątkiem gruntów zajętych przez podmiot inny niż podmiot zarządzający portem lub przystanią morską	118.	119.
Art. 7 ust. 1 pkt 3 – budynki, budowle i zajęte pod nie grunty na obszarze części lotniczych lotnisk użytku publicznego	120.	121.
Art. 7 ust. 1 pkt 4 – budynki gospodarcze lub ich części: a) służące działalności leśnej lub rybackiej, b) położone na gruntach gospodarstw rolnych, służące wyłącznie działalności rolniczej, c) zajęte na prowadzenie działań specjalnych produkcji rolnej	122.	123.
Art. 7 ust. 1 pkt 5 – nieruchomości lub ich części zajęte na potrzeby prowadzenia przez stowarzyszenia statutowej działalności wśród dzieci i młodzieży w zakresie oświaty, wychowania, nauki i techniki, kultury fizycznej i sportu, z wyjątkiem wykorzystywanych do prowadzenia działalności gospodarczej, oraz grunty zajęte trwale na obozowiska i bazy wypoczynkowe dzieci i młodzieży	124.	125.
Art. 7 ust. 1 pkt 6 – grunty i budynki wpisane indywidualnie do rejestru zabytków, pod warunkiem ich utrzymania i konserwacji, zgodnie z przepisami o ochronie zabytków, z wyjątkiem części zajętych na prowadzenie działalności gospodarczej	126.	127.
Art. 7 ust. 1 pkt 7 – grunty i budynki we władaniu muzeów rejestrowanych	128.	129.
Art. 7 ust. 1 pkt 8 – grunty położone na obszarach objętych ochroną ścisłą, czynną lub krajobrazową, a także budynki i budowle trwale związane z gruntem, służące bezpośrednio osiąganiu celów z zakresu ochrony przyrody – w parkach narodowych oraz w rezerwach przyrody	130.	131.
Art. 7 ust. 1 pkt 8a – będące własnością Skarbu Państwa: grunty pokryte wodami jezior o ciągłym dopływie lub odpływie wód powierzchniowych oraz grunty zajęte pod sztuczne zbiorniki wodne	132.	133.
Art. 7 ust. 1 pkt 9 – budowle wałów ochronnych, grunty pod wałami ochronnymi i położone w międzywałach, z wyjątkiem zajętych na prowadzenie działalności gospodarczej przez inne podmioty niż spółki wodne, ich związki oraz związki wałowe	134.	135.
Art. 7 ust. 1 pkt 10 – grunty stanowiące nieużytki, użytki ekologiczne, grunty zadrzewione i zakrzewione, z wyjątkiem zajętych na prowadzenie działalności gospodarczej	136.	137.
Art. 7 ust. 1 pkt 11 – grunty stanowiące działki przyzagrodowe członków rolniczych spółdzielni produkcyjnych, którzy spełniają jeden z warunków: a) osiągnęli wiek emerytalny, b) są inwalidami zaliczonymi do I albo II grupy, c) są niepełnosprawnymi o znacznym lub umiarkowanym stopniu niepełnosprawności, d) są osobami całkowicie niezdolnymi do pracy w gospodarstwie rolnym albo niezdolnymi do samodzielnej egzystencji	138.	139.
Art. 7 ust. 1 pkt 12 – budynki położone na terenie rodzinnych ogrodów działkowych, nieprzekraczające norm powierzchni ustalonych w przepisach Prawa budowlanego dla altan i obiektów gospodarczych, z wyjątkiem zajętych na działalność gospodarczą	140.	141.
Art. 7 ust. 1 pkt 13 – budynki i budowle zajęte przez grupę producentów rolnych wpisaną do rejestru tych grup, wykorzystywane wyłącznie na prowadzenie działalności w zakresie sprzedaży produktów lub grup produktów wytworzonych w gospodarstwach członków grupy lub w zakresie określonym w art. 4 ust. 2 ustawy z dnia 15 września 2000 r. o grupach producentów rolnych i ich związkach oraz o zmianie innych ustaw (Dz.U. Nr 88, poz. 983 z późn. zm.), zgodnie z jej aktem założycielskim	142.	143.
Art. 7 ust. 1 pkt 14 – nieruchomości lub ich części zajęte na prowadzenie nieodpłatnej statutowej działalności pożytku publicznego przez organizacje pożytku publicznego	144.	145.
Art. 7 ust. 2 pkt 1 – uczelnie, zwolnienie nie dotyczy przedmiotów opodatkowania zajętych na działalność gospodarczą	146.	147.
Art. 7 ust. 2 pkt 2 – publiczne i niepubliczne jednostki organizacyjne objęte systemem oświaty oraz prowadzące je organy, w zakresie nieruchomości zajętych na działalność oświatową	148.	149.
Art. 7 ust. 2 pkt 3 – placówki naukowe Polskiej Akademii Nauk; zwolnienie nie dotyczy przedmiotów opodatkowania zajętych na działalność gospodarczą	150.	151.

Art. 7 ust. 2 pkt 4 – prowadzących zakłady pracy chronionej lub zakłady aktywności zawodowej – w zakresie przedmiotów opodatkowania zgłoszonych wojewodzie, jeżeli zgłoszenie zostało potwierdzone decyzją w sprawie przyznania statusu zakładu pracy chronionej lub zakładu aktywności zawodowej albo zaświadczeniem – zajętych na prowadzenie tego zakładu, z wyjątkiem przedmiotów opodatkowania znajdujących się w posiadaniu zależnym podmiotów niebędących prowadzącymi zakłady pracy chronionej lub zakłady aktywności zawodowej	152.	153.
Art. 7 ust. 2 pkt 5 – jednostki badawczo – rozwojowe, z wyjątkiem przedmiotów opodatkowania zajętych na działalność gospodarczą	154.	155.
Art. 7 ust. 2 pkt 5a – przedsiębiorców o statusie centrum badawczo – rozwojowego uzyskanym na zasadach określonych w przepisach o niektórych formach wspierania działalności innowacyjnej, w odniesieniu do przedmiotów opodatkowania zajętych na cele prowadzonych badań i prac rozwojowych	156.	157.
Art. 7 ust. 2 pkt 6 – Polski Związek Działkowców, z wyjątkiem przedmiotów opodatkowania zajętych na działalność gospodarczą	158.	159.
Przyznane kościołom i związkom wyznaniowym na podstawie art. .... ustawy z dnia ..... ..... z wyjątkiem przedmiotów opodatkowania zajętych na prowadzenie działalności gospodarczej	160.	161.
Powierzchnie budynków, będących własnością osób fizycznych, zajmowanych przez lokatorów na podstawie decyzji administracyjnych wydanych na podstawie przepisów o szczególnym trybie najmu (według zapisu w uchwale Rady Miasta Legionowo w sprawie podatków i opłat lokalnych)	162.	163.
Inne zwolnienia na podstawie .....	164.	165.

**G. OŚWIADCZENIE I PODPIS PODATNIKA / OSOBY REPREZENTUJĄCEJ PODATNIKA**

Oświadczam, że są mi znane przepisy Kodeksu karnego skarbowego o odpowiedzialności za podanie danych niezgodnych z rzeczywistością

166. Imię

167. Nazwisko

168. Data wypełnienia deklaracji (dzień – miesiąc – rok)

/ / -- / / / / / / / /

169. Podpis (pieczęć) podatnika / osoby reprezentującej podatnika <sup>2)</sup>

**H. ADNOTACJE ORGANU PODATKOWEGO**

170. Uwagi organu podatkowego

171. Data (dzień – miesiąc – rok)

172. Podpis przyjmującego formularz

2) Niepotrzebne skreślić



1. Numer Identyfikacji Podatkowej podatnika / / / / / / / / / / / / / / / / / /	2. Nr dokumentu
--	-----------------

Załącznik nr 3 do Uchwały Rady Miasta Legionowo  
Nr XXXVIII/486/2009  
z dnia 25 listopada 2009 roku

**ZN-1/B**

**DANE O ZWOLNIENIACH PODATKOWYCH  
W PODATKU OD NIERUCHOMOŚCI**

<b>A. PRZEZNACZENIE FORMULARZA</b>			
3. Niniejszy formularz stanowi załącznik do deklaracji DN-1			
<b>B. DANE PODATNIKA</b>			
* - dotyczy podatnika niebędącego osobą fizyczną      ** - dotyczy podatnika będącego osobą fizyczną			
<b>B.1. DANE IDENTYFIKACYJNE</b>			
4. Rodzaj podatnika (zaznaczyć właściwy kwadrat)			
<input type="checkbox"/> 1. osoba fizyczna <input type="checkbox"/> 2. osoba prawna <input type="checkbox"/> 3. jednostka organizacyjna, w tym spółka, nieposiadająca osobowości prawnej			
5. Nazwa pełna*/Nazwisko**			
6. Nazwa skrócona*/Pierwsze imię, drugie imię**			
7. Identyfikator REGON / / / / / / / / / / / / / / / / / /		8. Numer PESEL** / / / / / / / / / / / / / / / / / /	
<b>C. DANE DOTYCZĄCE ZWOLNIEŃ PODATKOWYCH WYNIKAJĄCYCH Z USTAWY LUB UCHWAŁY RADY GMINY</b>			
Tytuł prawny zwolnienia	Grunty powierzchnia w m <sup>2</sup>	Budynki lub ich części powierzchnia użytkowa w m <sup>2</sup>	Budowle wartość w zł
Art. 7 ust. 1 pkt 1 – budowle wchodzące w skład infrastruktury kolejowej w rozumieniu przepisów o transporcie kolejowym oraz zajęte pod nie grunty, jeżeli: a) zarządca infrastruktury jest obowiązany do jej udostępniania licencjonowanym przewoźnikom kolejowym lub b) są przeznaczone wyłącznie do przewozu osób, wykonywanego przez przewoźnika kolejowego, który równocześnie zarządza tą infrastrukturą bez udostępniania jej innym przewoźnikom, lub c) tworzą linie kolejowe o szerokości torów większej niż 1.435 mm	9.		10.
Art. 7 ust. 1 pkt 1a – grunty, budynki i budowle pozostałe po likwidacji linii kolejowych lub ich odcinków – do czasu przeniesienia ich własności lub prawa użytkowania wieczystego – nie dłużej jednak niż przez 3 lata od pierwszego dnia miesiąca następującego po miesiącu, w którym stała się ostateczna decyzja lub weszło w życie rozporządzenie, wyrażające zgodę na likwidację linii lub ich odcinków, wydane w trybie przewidzianym w przepisach o transporcie kolejowym – z wyjątkiem zajętych na działalność inną niż działalność, o której mowa w przepisach o transporcie kolejowym	11.	12.	13.
Art. 7 ust. 1 pkt 2 – budowle infrastruktury portowej, budowle infrastruktury zapewniającej dostęp do portów i przystani morskich oraz zajęte pod nie grunty	14.		15.
Art. 7 ust. 1 pkt 2a – grunty, które znajdują się w posiadaniu podmiotu zarządzającego portem lub przystanią morską, pozyskane na potrzeby rozwoju portu lub przystani morskiej, zajęte na działalność określoną w statucie tego podmiotu, położone w granicach portów i przystani morskich – od pierwszego dnia miesiąca następującego po miesiącu, w którym podmiot ten wszedł w ich posiadanie – nie dłużej niż przez okres 5 lat, z wyjątkiem gruntów zajętych przez podmiot inny niż podmiot zarządzający portem lub przystanią morską	16.		
Art. 7 ust. 1 pkt 3 – budynki, budowle i zajęte pod nie grunty na obszarze części lotniczych lotnisk użytku publicznego	17.	18.	19.
Art. 7 ust. 1 pkt 4 – budynki gospodarcze lub ich części: a) służące działalności leśnej lub rybackiej, b) położone na gruntach gospodarstw rolnych, służące wyłącznie działalności rolniczej, c) zajęte na prowadzenie działów specjalnych produkcji rolnej		20.	
Art. 7 ust. 1 pkt 5 – nieruchomości lub ich części zajęte na potrzeby prowadzenia przez stowarzyszenia statutowej działalności wśród dzieci i młodzieży w zakresie oświaty, wychowania, nauki i techniki, kultury fizycznej i sportu, z wyjątkiem wykorzystywanych do prowadzenia działalności gospodarczej, oraz grunty zajęte trwale na obozowiska i bazy wypoczynkowe dzieci i młodzieży	21.	22.	

Art. 7 ust. 1 pkt 6 – grunty i budynki wpisane indywidualnie do rejestru zabytków, pod warunkiem ich utrzymania i konserwacji, zgodnie z przepisami o ochronie zabytków, z wyjątkiem części zajętych na prowadzenie działalności gospodarczej	23.	24.	
Art. 7 ust. 1 pkt 7 – grunty i budynki we władaniu muzeów rejestrowanych	25.	26.	
Art. 7 ust. 1 pkt 8 – grunty położone na obszarach objętych ochroną ścisłą, czynną lub krajobrazową, a także budynki i budowle trwale związane z gruntem, służące bezpośrednio osiągnięciu celów z zakresu ochrony przyrody – w parkach narodowych oraz w rezerwach przyrody	27.	28.	29.
Art. 7 ust. 1 pkt 8a – będące własnością Skarbu Państwa: grunty pokryte wodami jezior o ciągłym dopływie lub odpływie wód powierzchniowych oraz grunty zajęte pod sztuczne zbiorniki wodne	30.		
Art. 7 ust. 1 pkt 9 – budowle wałów ochronnych, grunty pod wałami ochronnymi i położone w międzywałach, z wyjątkiem zajętych na prowadzenie działalności gospodarczej przez inne podmioty niż spółki wodne, ich związki oraz związki wałowe	31.		
Art. 7 ust. 1 pkt 10 – grunty stanowiące nieużytki, użytki ekologiczne, grunty zadrzewione i zakrzewione, z wyjątkiem zajętych na prowadzenie działalności gospodarczej	32.		
Art. 7 ust. 1 pkt 11 – grunty stanowiące działki przyzagrodowe członków rolniczych spółdzielni produkcyjnych, którzy spełniają jeden z warunków: a) osiągnęli wiek emerytalny, b) są inwalidami zaliczonymi do I albo II grupy, c) są niepełnosprawnymi o znacznym lub umiarkowanym stopniu niepełnosprawności, d) są osobami całkowicie niezdolnymi do pracy w gospodarstwie rolnym albo niezdolnymi do samodzielnej egzystencji	33.		
Art. 7 ust. 1 pkt 12 – budynki położone na terenie rodzinnych ogrodów działkowych, nieprzekraczające norm powierzchni ustalonych w przepisach Prawa budowlanego dla altan i obiektów gospodarczych, z wyjątkiem zajętych na działalność gospodarczą		34.	
Art. 7 ust. 1 pkt 13 – budynki i budowle zajęte przez grupę producentów rolnych wpisaną do rejestru tych grup, wykorzystywane wyłącznie na prowadzenie działalności w zakresie sprzedaży produktów lub grup produktów wytworzonych w gospodarstwach członków grupy lub w zakresie określonym w art. 4 ust. 2 ustawy z dnia 15 września 2000 r. o grupach producentów rolnych i ich związkach oraz o zmianie innych ustaw (Dz.U. Nr 88, poz. 983 z późn. zm.), zgodnie z jej aktem założycielskim		35.	36.
Art. 7 ust. 1 pkt 14 – nieruchomości lub ich części zajęte na prowadzenie nieodpłatnej statutowej działalności pożytku publicznego przez organizację pożytku publicznego	37.	38.	39.
Art. 7 ust. 2 pkt 1 – uczelnie, zwolnienie nie dotyczy przedmiotów opodatkowania zajętych na działalność gospodarczą	40.	41.	42.
Art. 7 ust. 2 pkt 2 – publiczne i niepubliczne jednostki organizacyjne objęte systemem oświaty oraz prowadzące je organy, w zakresie nieruchomości zajętych na działalność oświatową	43.	44.	45.
Art. 7 ust. 2 pkt 3 – placówki naukowe Polskiej Akademii Nauk; zwolnienie nie dotyczy przedmiotów opodatkowania zajętych na działalność gospodarczą	46.	47.	48.
Art. 7 ust. 2 pkt 4 – prowadzących zakłady pracy chronionej lub zakłady aktywności zawodowej – w zakresie przedmiotów opodatkowania zgłoszonych wojewodzie, jeżeli zgłoszenie zostało potwierdzone decyzją w sprawie przyznania statusu zakładu pracy chronionej lub zakładu aktywności zawodowej albo zaświadczeniem – zajętych na prowadzenie tego zakładu, z wyjątkiem przedmiotów opodatkowania znajdujących się w posiadaniu zależnym podmiotów niebędących prowadzącymi zakłady pracy chronionej lub zakłady aktywności zawodowej	49.	50.	51.
Art. 7 ust. 2 pkt 5 – jednostki badawczo – rozwojowe, z wyjątkiem przedmiotów opodatkowania zajętych na działalność gospodarczą	52.	53.	
Art. 7 ust. 2 pkt 5a – przedsiębiorców o statusie centrum badawczo – rozwojowego uzyskanym na zasadach określonych w przepisach o niektórych formach wspierania działalności innowacyjnej, w odniesieniu do przedmiotów opodatkowania zajętych na cele prowadzonych badań i prac rozwojowych	54.	55.	56.
Art. 7 ust. 2 pkt 6 – Polski Związek Działkowców, z wyjątkiem przedmiotów opodatkowania zajętych na działalność gospodarczą	57.	58.	
Przyznane kościołom i związkom wyznaniowym na podstawie art..... ustawy z dnia ..... ..... ..... z wyjątkiem przedmiotów opodatkowania zajętych na prowadzenie działalności gospodarczej	59.	60.	

	Powierzchnie budynków, będących własnością osób fizycznych, zajmowanych przez lokatorów na podstawie decyzji administracyjnych wydanych na podstawie przepisów o szczególnym trybie najmu lokali (według zapisu w uchwale Rady Miasta Legionowo w sprawie podatków i opłat lokalnych)		61.	
	Inne zwolnienia na podstawie..... .....	62.	63.	64.
<b>D.</b>	<b>OŚWIADCZENIE I PODPIS PODATNIKA/OSOBY REPREZENTUJĄCEJ PODATNIKA</b>			
	Oświadczam, że są mi znane przepisy Kodeksu karnego skarbowego o odpowiedzialności za podanie danych niezgodnych z rzeczywistością			
	65. Data wypełnienia deklaracji (dzień – miesiąc – rok)  / / - / / - / / / / /	66. Podpis (pieczęć) podatnika/osoby reprezentującej podatnika		

## 6162

### UCHWAŁA Nr XXXVIII/495/2009

#### RADY MIASTA LEGIONOWO

z dnia 25 listopada 2009 r.

#### zmieniająca uchwałę w sprawie Programu Stypendialnego w Gminie Legionowo.

Na podstawie art. 18 ust. 2 pkt 14a ustawy z dnia 8 marca 1990r. o samorządzie gminnym (Dz.U. z 2001r. Nr 142, poz. 1591 z późn. zm.<sup>1</sup>) oraz art. 7b ustawy z dnia 25 października 1991r. o organizowaniu i prowadzeniu działalności kulturalnej (Dz.U. z 2001r. Nr 13, poz. 123 z późn. zm.<sup>2</sup>) uchwała się, co następuje:

§ 1. W Programie Stypendialnym w Gminie Legionowo stanowiącym załącznik do uchwały nr XIX/213/2008 Rady Miasta Legionowo z dnia 25 kwietnia 2008r. w sprawie Programu Stypendialnego w Gminie Legionowo (Dziennik Urzędowy Województwa Mazowieckiego Nr 132, poz. 4608) wprowadza się następujące zmiany:

1) § 6 ust. 1 otrzymuje brzmienie:

„1. Wnioski złożone zgodnie z załącznikiem nr 3 do Programu Stypendialnego w Gminie Legionowo opiniuje Komisja Stypendialna ustalona w drodze zarządzenia Prezydenta Miasta Legionowo w terminie do 31 maja każdego roku kalendarzowego w którym złożony był wniosek”,

2) § 7 ust. 4 otrzymuje brzmienie:

„4. Wnioski wraz z załącznikami składa się w Biurze Obsługi Klienta Urzędu Miasta Legionowo w terminie do 30 kwietnia każdego roku kalendarzowego.”

§ 2. Wykonanie uchwały powierza się Prezydentowi Miasta Legionowo.

§ 3. Uchwała podlega ogłoszeniu w Dzienniku Urzędowym Województwa Mazowieckiego.

§ 4. Uchwała wchodzi w życie po upływie 14 dni od dnia ogłoszenia.

<sup>1</sup> Zmiany tekstu jednolitego wymienionej ustawy zostały ogłoszone w Dz.U. z 2002r. Nr 23, poz. 220, Nr 62, poz. 558, Nr 113, poz. 984, Nr 153, poz. 1271 i Nr 214, poz. 1806, z 2003r. Nr 80, poz. 717 i Nr 162, poz. 1568, z 2004r. Nr 102, poz. 1055 i Nr 116, poz. 1203, z 2005r. Nr 172, poz. 1441, z 2006r. Nr 17, poz. 128, Nr 175, poz. 1457 i Nr 181, poz. 1337, z 2007r. Nr 48, poz. 327, Nr 138, poz. 974 i Nr 173, poz. 1218, z 2008r. Nr 180, poz. 1111 i Nr 223, poz. 1458 oraz z 2009r. Nr 52, poz. 420

<sup>2</sup> Zmiany tekstu jednolitego wymienionej ustawy zostały ogłoszone w Dz.U. z 2002r. Nr 41, poz. 364; z 2003r. Nr 162, poz. 1568 i Nr 96, poz. 874 i Nr 213, poz. 2081; z 2004r. Nr 11, poz. 96 i Nr 261, poz. 2598; z 2005r. Nr 131, poz. 1091 i Nr 132, poz. 1111; z 2006r. Nr 227, poz. 1658 oraz z 2009r. Nr 62, poz. 504

Wiceprzewodniczący Rady:  
*Janusz Klejment*

## 6163

### UCHWAŁA Nr XL/243/2009

#### RADY MIEJSKIEJ W NOWYM MIEŚCIE NAD PILICĄ

z dnia 20 listopada 2009 r.

#### w sprawie obniżenia ceny skupu żyta do celów wymiaru podatku rolnego na 2010 rok.

Na podstawie art. 18 ust. 2 pkt 8 ustawy z dnia 8 marca 1990r. o samorządzie gminnym (tekst jednolity: Dz.U. z 2001r. Nr 142, poz. 1591 z późn. zm.), art. 6 ust. 3 ustawy z dnia 15 listopada 1984r. o podatku rolnym (tekst jednolity z 2006r. Dz.U. Nr 136, poz. 969 z późn. zm.) oraz komunikatu Głównego

Urzędu Statystycznego z dnia 19 października 2009r. w sprawie średniej ceny skupu żyta za okres pierwszych trzech kwartałów 2009 roku (M.P. z 2009r. Nr 68, poz. 886) Rada Miejska w Nowym Mieście nad Pilicą uchwała, co następuje:

§ 1. Średnią cenę skupu żyta za okres pierwszych trzech kwartałów 2009 roku ogłoszoną w komunikacie Prezesa Głównego Urzędu Statystycznego z dnia 19 października 2009r. (M.P. Nr 68, poz. 886) przyjmowaną za podstawę do ustalenia podatku rolnego na obszarze miasta i gminy Nowe Miasto nad Pilicą na 2009 rok obniża się z kwoty 34,10zł za 1q do kwoty 32,00zł za 1q.

§ 2. Wykonanie uchwały powierza się Burmistrzowi Miasta i Gminy w Nowym Mieście nad Pilicą.

§ 3. Uchwała podlega podaniu do publicznej wiadomości poprzez wywieszenie na tablicy informacyjnej w Urzędzie Miasta i Gminy w Nowym Mieście nad Pilicą oraz na stronie Biuletynu Informacji Publicznej.

§ 4. Uchwała wchodzi w życie po upływie 14 dni od dnia ogłoszenia w Dzienniku Urzędowym Województwa Mazowieckiego i ma zastosowanie do wymiaru podatku rolnego od 1 stycznia 2010r.

Przewodniczący Rady Miejskiej:  
*Zbigniew Kacprzyk*

## 6164

### UCHWAŁA Nr XL/244/2009

#### RADY MIEJSKIEJ W NOWYM MIEŚCIE NAD PILICĄ

z dnia 20 listopada 2009 r.

#### w sprawie ustalenia stawek w podatku od nieruchomości na 2010 rok.

Na podstawie art. 18 ust. 2 pkt 8 ustawy z dnia 8 marca 1990r. o samorządzie gminnym (tekst jednolity: Dz.U. z 2001r. Nr 142, poz. 1591 z późn. zm.) oraz art. 5 ust. 1 ustawy z dnia 12 stycznia 1991r. o podatkach i opłatach lokalnych (tekst jednolity: Dz.U. Nr 121, poz. 844 z późn. zm.) oraz obwieszczenia Ministra Finansów z dnia 3 sierpnia 2009r. w sprawie górnych stawek kwotowych podatków i opłat lokalnych (M.P. z 2009r. Nr 52, poz. 742) Rada Miejska w Nowym Mieście nad Pilicą uchwala, co następuje:

§ 1. Określa się następujące wysokości stawek podatku od nieruchomości na 2010 rok obowiązujące na terenie miasta i gminy Nowe Miasto nad Pilicą:

1. od gruntów:

- a) związanych z prowadzeniem działalności gospodarczej, bez względu na sposób sklasyfikowania w ewidencji gruntów i budynków – 0,65zł od 1m<sup>2</sup> powierzchni;
- b) pod jeziorami, zajętych na zbiorniki wodne, retencyjne lub elektrowni wodnych – 4,04zł od 1ha powierzchni;
- c) pozostałych, w tym zajętych na prowadzenie odpłatnej statutowej działalności pożytku publicznego przez organizacje pożytku publicznego – 0,27zł od 1m<sup>2</sup> powierzchni;

2. od budynków lub ich części:

- a) mieszkalnych – 0,55zł od 1m<sup>2</sup> powierzchni użytkowej;
- b) związanych z prowadzeniem działalności gospodarczej oraz od budynków mieszkalnych lub ich części zajętych na prowadzenie działalności gospodarczej – 14,00zł od 1m<sup>2</sup> powierzchni użytkowej;
- c) zajętych na prowadzenie działalności gospodarczej w zakresie obrotu kwalifikowanym materiałem siewnym – 9,57zł od 1m<sup>2</sup> powierzchni użytkowej;
- d) zajętych na prowadzenie działalności gospodarczej w zakresie udzielania świadczeń zdrowotnych – 3,10zł od 1m<sup>2</sup> powierzchni użytkowej;
- e) od pozostałych, w tym:
  - zajętych na prowadzenie odpłatnej statutowej działalności pożytku publicznego przez organizacje pożytku publicznego – 6,88zł od 1m<sup>2</sup> powierzchni użytkowej;
  - garaże, budynki gospodarcze (komórki), przechowalnie, stodoły i budynki inwentarskie – 4,00zł. od 1m<sup>2</sup> powierzchni użytkowej;
  - inne, nie wymienione wyżej – 6,50zł od 1m<sup>2</sup> powierzchni użytkowej;

3. od budowli – 2% ich wartości określonej na podstawie art. 4 ust. 1 pkt 3 i ust. 3-7.

§ 2. Wykonanie uchwały powierza się Burmistrzowi Miasta i Gminy w Nowym Mieście nad Pilicą.

§ 3. Uchwała podlega podaniu do publicznej wiadomości poprzez wywieszenie na tablicy informacyjnej w Urzędzie Miasta i Gminy w Nowym

Mieście nad Pilicą oraz na stronie Biuletynu Informacji Publicznej.

§ 4. Uchwała wchodzi w życie po upływie 14 dni od dnia ogłoszenia w Dzienniku Urzędowym Województwa Mazowieckiego, i ma zastosowanie do wymiaru podatku od nieruchomości od 1 stycznia 2010r.

Przewodniczący Rady Miejskiej:  
*Zbigniew Kacprzyk*

## 6165

### UCHWAŁA Nr XL/245/2009

#### RADY MIEJSKIEJ W NOWYM MIEŚCIE NAD PILICĄ

z dnia 20 listopada 2009 r.

#### w sprawie zwolnień w podatku od nieruchomości na 2010 rok.

Na podstawie art. 18 ust. 2 pkt 8 ustawy z dnia 8 marca 1990r. o samorządzie gminnym (tekst jednolity: Dz.U. z 2001r. Nr 142, poz. 1591 z późn. zm.) oraz art. 5 ust. 1 i art. 7 ust. 3 ustawy z dnia 12 stycznia 1991r. o podatkach i opłatach lokalnych (tekst jednolity: Dz.U. Nr 121, poz. 844 z późn. zm.) Rada Miejska w Nowym Mieście nad Pilicą uchwala, co następuje:

§ 1. Zwalnia się od podatku od nieruchomości:

1. grunty, budynki lub ich części i budowle;
  - 1) wykorzystywane na cele ochrony przeciwpożarowej;
  - 2) związane z działalnością kulturalną;
  - 3) wykorzystywane na potrzeby pomocy społecznej;
  - 4) wykorzystywane do realizacji zadań komunalnych.

2. Zwolnienia o których mowa w ust. 1 nie obejmują gruntów, budynków lub ich części i budowli związanych z prowadzeniem działalności gospodarczej w rozumieniu art. 1a ust. 1 pkt 3 ustawy o podatkach i opłatach lokalnych.

§ 2. Wykonanie uchwały powierza się Burmistrzowi Miasta i Gminy w Nowym Mieście nad Pilicą.

§ 3. Uchwała podlega podaniu do publicznej wiadomości poprzez wywieszenie na tablicy informacyjnej w Urzędzie Miasta i Gminy w Nowym Mieście nad Pilicą oraz na stronie Biuletynu Informacji Publicznej.

§ 4. Uchwała wchodzi w życie po upływie 14 dni od dnia ogłoszenia w Dzienniku Urzędowym Województwa Mazowieckiego, i ma zastosowanie do wymiaru podatku od nieruchomości od 1 stycznia 2010r.

Przewodniczący Rady Miejskiej:  
*Zbigniew Kacprzyk*

## 6166

### UCHWAŁA Nr XL/246/2009

#### RADY MIEJSKIEJ W NOWYM MIEŚCIE NAD PILICĄ

z dnia 20 listopada 2009 r.

##### w sprawie określenia wysokości stawek podatku od środków transportowych na 2010 rok.

Na podstawie art. 18 ust. 2 pkt 8 ustawy z dnia 8 marca 1990r. o samorządzie gminnym (tekst jednolity Dz.U. z 2001r. Nr 142, poz. 1591 z późn. zm.) i art. 10 ust. 1 i 2 ustawy z dnia 12 stycznia 1991r. podatkach i opłatach lokalnych (tekst jednolity Dz.U. z 2006r. Nr 121, poz. 844 z późn. zm.) oraz obwieszczenia Ministra Finansów z dnia 3 sierpnia 2009r. w sprawie stawek podatku od środków transportowych obowiązujących w 2010 roku (M.P. z 2009r. Nr 78, poz.692) Rada Miejska w Nowym Mieście nad Pilicą uchwała, co następuje:

§ 1. Określa się następujące stawki podatku od środków transportowych obowiązujące na terenie miasta i gminy:

1. od samochodów ciężarowych, o których mowa w art. 8 pkt 1 ustawy o podatkach i opłatach lokalnych, o dopuszczalnej masie całkowitej:
  - a) powyżej 3,5 tony do 4,5 tony włącznie - 592zł.
  - b) powyżej 4,5 tony do 5,5 tony włącznie - 656zł.
  - c) powyżej 5,5, tony do 7 ton włącznie - 688zł.
  - d) powyżej 7 ton do 9 ton włącznie - 892zł.
  - e) powyżej 9 ton do 11 ton włącznie - 936zł.
  - f) powyżej 11 ton i poniżej 12 ton - 1 072zł.
2. od samochodów ciężarowych o dopuszczalnej masie całkowitej od powyżej 3,5 tony i poniżej 12 ton, posiadającego katalizator spalin i inne urządzenia ograniczające emisję szkodliwych substancji do atmosfery (np. posiadające zainstalowaną instalację gazową, napęd na paliwa ekologiczne itp.):
  - a) powyżej 3,5 tony do 4,5 tony włącznie - 552zł.
  - b) powyżej 4,5 tony do 5,5 tony włącznie - 640zł.
  - c) powyżej 5,5, tony do 7 ton włącznie - 674zł.
  - d) powyżej 7 ton do 9 ton włącznie - 874zł.
  - e) powyżej 9 ton do 11 ton włącznie - 916zł.
  - f) powyżej 11 ton i poniżej 12 ton - 1 052zł.
3. od samochodów ciężarowych o dopuszczalnej masie całkowitej równej lub wyższej niż 12 ton w zależności od liczby osi, dopuszczalnej masie całkowitej pojazdu i rodzaju zawieszenia, stawki podatkowe określa załącznik nr 1 do niniejszej uchwały.
4. od ciągnika siodłowego lub balastowego przystosowanego do używania łącznie z naczepą lub przyczepą o dopuszczalnej masie całkowitej zespołu pojazdów od 3,5 tony i poniżej 12 ton:
  - a) od 3,5 tony do 5,5 tony włącznie - 920zł.
  - b) powyżej 5,5, tony do 9 ton włącznie - 932zł.
  - c) powyżej 9 ton i poniżej 12 ton - 942zł.
5. od ciągnika siodłowego lub balastowego przystosowanego do używania łącznie z naczepą lub przyczepą o dopuszczalnej masie całkowitej zespołu pojazdów od 3,5 tony i poniżej 12 ton, posiadającego katalizator spalin, reduktor dźwięków pracy silnika (greek lorry), napęd gazowy, elektryczny lub napęd na paliwa ekologiczne:
  - a) od 3,5 tony do 5,5 tony włącznie - 872zł.
  - b) powyżej 5,5, tony do 9 ton włącznie - 886zł.
  - c) powyżej 9 ton i poniżej 12 ton - 896zł.
6. od ciągnika siodłowego lub balastowego przystosowanego do używania łącznie z naczepą lub przyczepą o dopuszczalnej masie całkowitej zespołu pojazdów równej lub wyższej niż 12 ton, w zależności od liczby osi, dopuszczalnej masy całkowitej pojazdu i rodzaju zawieszenia stawki podatkowe określa załącznik nr 2 do niniejszej uchwały.
7. od przyczep lub naczep, które łącznie z pojazdem silnikowym posiadają dopuszczalną masę całkowitą od 7 ton i poniżej 12 ton:
  - a) od 7 ton do 10 ton włącznie - 488zł.
  - b) powyżej 10 ton i poniżej 12 ton - 618zł.

8. od przyczep lub naczep, które łącznie z pojazdem silnikowym posiadają dopuszczalną masę całkowitą równą lub wyższą niż 12 ton, w zależności od liczby osi, dopuszczalnej masy całkowitej pojazdu i rodzaju zawieszenia stawki podatkowe określa załącznik nr 3 do uchwały.
9. od autobusu w zależności od liczby miejsc do siedzenia:
- a) mniej niż 15 miejsc - 618zł.  
b) od 15 miejsc do 29 miejsc - 874zł.  
c) równej lub wyższej niż 30 miejsc - 1 842zł.
10. od autobusu, którego jedynym źródłem zasilania jest gaz, energia elektryczna lub paliwa ekologiczne w zależności od liczby miejsc do siedzenia:

- a) mniej niż 15 miejsc - 560zł.  
b) od 15 miejsc do 29 miejsc - 780zł.  
c) równej lub wyższej niż 30 miejsc - 1 666zł.

§ 2. Wykonanie uchwały powierza się Burmistrzowi Miasta i Gminy w Nowym Mieście nad Pilicą.

§ 3. Uchwała podlega podaniu do publicznej wiadomości poprzez wywieszenie na tablicy informacyjnej w Urzędzie Miasta i Gminy w Nowym Mieście nad Pilicą oraz na stronie Biuletynu Informacji Publicznej.

§ 4. Uchwała wchodzi w życie po upływie 14 dni od dnia ogłoszenia w Dzienniku Urzędowym Województwa Mazowieckiego, i ma zastosowanie do wymiaru podatku od środków transportowych od 1 stycznia 2010r.

Przewodniczący Rady Miejskiej:  
*Zbigniew Kacprzyk*

Złącznik nr 1  
do uchwały nr XL/246/2009  
Rady Miejskiej w Nowym Mieście nad Pilicą  
z dnia 20 listopada 2009r.

Stawki podatku od środków transportowych dla samochodów ciężarowych  
o dopuszczalnej masie całkowitej równej lub wyższej niż 12 ton

Liczba osi i dopuszczalna masa całkowita w tonach		Stawka podatku	
nie mniej niż	mniej niż	oś jezdna (osie jezdne) z zawieszeniem pneumatycznym lub zawieszeniem uznanym za równoważne	inne systemy zawieszenia osi jezdnych
dwie osie			
12	13	1 098	1 154
13	14	1 326	1 386
14	15	1 558	1 616
15	i powyżej	2 020	2 078
trzy osie			
12	17	1 098	1 164
17	19	1 326	1 386
19	21	1 558	1 616
21	23	2 020	2 078
23	i powyżej	2 194	2 308
cztery osie i więcej			
12	25	1 558	1 616
25	27	2 020	2 078
27	29	2 194	2 308
29	31	2 252	2 662
31	i powyżej	2 308	2 662

Przewodniczący Rady Miejskiej:  
*Zbigniew Kacprzyk*



Załącznik nr 2  
do uchwały nr XL/246/2009  
Rady Miejskiej w Nowym Mieście nad Pilicą  
z dnia 20 listopada 2009r.

Stawki podatku od środków transportowych dla ciągników siodłowych i balastowych przystosowanych do używania łącznie z naczepą lub przyczepą o dopuszczalnej masie całkowitej zespołu pojazdów równej lub wyższej niż 12 ton

Liczba osi i dopuszczalna masa całkowita zespołu pojazdów: ciągnik siodłowy + naczepa ciągnik balastowy + przyczepa (w tonach)		Stawka podatku (w złotych)	
nie mniej niż	mniej niż	oś jezdna (osie jezdne) z zawieszeniem pneumatycznym lub zawieszeniem uznanym za równoważne	inny system zawieszenia osi jezdnych
dwie osie			
12	18	1 554	1 666
18	25	1 666	1 776
25	31	1 776	1 886
31	36 włącznie	1 886	2 054
powyżej 36		2 110	2 220
trzy osie i więcej			
12	36 włącznie	1 794	1 998
powyżej 36	40	1 998	2 662
40	i powyżej	2 220	2 662

Przewodniczący Rady Miejskiej:  
*Zbigniew Kacprzyk*

Załącznik nr 3  
do uchwały nr XL/246/2009  
Rady Miejskiej w Nowym Mieście nad Pilicą  
z dnia 20 listopada. 2009r.

Stawki podatku od środków transportowych dla przyczep i naczep, które łącznie z pojazdem silnikowym posiadają masę całkowitą równą lub wyższą niż 12 ton z wyjątkiem związanych wyłącznie z działalnością rolniczą prowadzoną przez podatnika podatku rolnego

Liczba osi i dopuszczalna masa całkowita zespołu pojazdów: naczepa/przyczepa + pojazd silnikowy (w tonach)		Stawki podatku (w złotych)	
nie mniej niż	mniej niż	oś jezdna (osie jezdne) z zawieszeniem pneumatycznym lub zawieszeniem uznanym za równoważne	inne systemy zawieszenia osi jezdnych
jedna oś			
12	18	582	640
18	25	698	768
25	i powyżej	838	920
dwie osie			
12	28	698	920
28	33	838	1 106
33	36 włącznie	1 006	1 436
powyżej 36	38	1 208	1 592
38	i powyżej	1 448	1 908

trzy osie i więcej			
12	36 włącznie	1 006	1 326
powyżej 36	38	1 208	1 592
38	i powyżej	1 448	1 908

Przewodniczący Rady Miejskiej:  
Zbigniew Kacprzyk

## 6167

### UCHWAŁA Nr XL/247/2009

#### RADY MIEJSKIEJ W NOWYM MIEŚCIE NAD PILICĄ

z dnia 20 listopada 2009 r.

#### w sprawie zwolnień w podatku od środków transportowych na 2010 rok.

Na podstawie art. 18 ust. 2 pkt 8 ustawy z dnia 8 marca 1990r. o samorządzie gminnym (tekst jednolity Dz.U. z 2001r. Nr 142, poz. 1591 z późn. zm.) i art. 12 ust. 4 ustawy z dnia 12 stycznia 1991r. o podatkach i opłatach lokalnych (tekst jednolity Dz.U. z 2006r. Nr 121, poz. 844 z późn. zm.) Rada Miejska w Nowym Mieście nad Pilicą uchwala, co następuje:

§ 1. Zwalnia się z podatku od środków transportowych:

- 1) pojazdy stanowiące własność Gminy Nowe Miasto nad Pilicą i wykorzystywane dla jej potrzeb, o ile nie są we władaniu osób fizycznych, osób prawnych lub jednostek organizacyjnych nie posiadających osobowości prawnej;
- 2) pojazdy wykorzystywane na cele ochrony przeciwpożarowej;

3) pojazdy wykorzystywane do realizacji zadań komunalnych o ile nie są we władaniu osób fizycznych, osób prawnych lub jednostek organizacyjnych nie posiadających osobowości prawnej.

§ 2. Wykonanie uchwały powierza się Burmistrzowi Miasta i Gminy w Nowym Mieście nad Pilicą.

§ 3. Uchwała podlega podaniu do publicznej wiadomości poprzez wywieszenie na tablicy informacyjnej w Urzędzie Miasta i Gminy w Nowym Mieście nad Pilicą oraz na stronie Biuletynu Informacji Publicznej.

§ 4. Uchwała wchodzi w życie po upływie 14 dni od dnia ogłoszenia w Dzienniku Urzędowym Województwa Mazowieckiego, z mocą obowiązującą od dnia 1 stycznia 2010r.

Przewodniczący Rady Miejskiej:  
Zbigniew Kacprzyk

## 6168

### UCHWAŁA Nr XL/248/2009

#### RADY MIEJSKIEJ W NOWYM MIEŚCIE NAD PILICĄ

z dnia 20 listopada 2009 r.

#### w sprawie opłaty od posiadania psów na 2010 rok.

Na podstawie art. 18 ust. 2 pkt 8 ustawy z dnia 8 marca 1990r. o samorządzie gminnym (tekst jednolity Dz.U. z 2001r. Nr 142, poz. 1591 z późn. zm.) i art. 19 ustawy z dnia 12 stycznia 1991r. o podatkach i opłatach lokalnych (tekst jednolity

Dz.U. z 2006r. Nr 121, poz. 844 z późn. zm.) Rada Miejska w Nowym Mieście nad Pilicą uchwala, co następuje:

§ 1. Stawkę roczną opłaty od posiadania psów na 2010 rok ustala się w wysokości 20zł od jednego psa oraz 30zł za każdego następnego psa posiadane przez osobę fizyczną.

§ 2.1. Opłata od posiadania psów płatna jest bez wezwania do dnia 31 marca roku podatkowego, a w przypadku powstania obowiązku jej uiszczenia po tej dacie, w terminie 14 dni od dnia powstania tego obowiązku. W przypadku powstania lub wygaśnięcia obowiązku uiszczenia opłaty w ciągu roku podatkowego, stawkę roczną zmniejsza się proporcjonalnie do liczby miesięcy, w którym nie istniał obowiązek jej zapłaty.

2. Obowiązek uiszczenia opłaty powstaje od pierwszego dnia miesiąca następującego po miesiącu, w którym powstały okoliczności uzasadniające powstanie tego obowiązku i wygasa z upływem miesiąca, w którym ustały okoliczności uzasadniające ten obowiązek.

§ 3.1. Wpłaty opłaty można dokonywać bezpośrednio na konto Urzędu Miasta i Gminy w Nowym Mieście nad Pilicą.

2. Pobór opłaty może odbywać się również w drodze inkasa. Na inkasentów wyznacza się sołtysów na terenie działania sołectwa i Pana Stanisława Grabarczyka na terenie miasta.

3. Ustala się wynagrodzenie za inkaso opłaty od posiadania psów w wysokości 50% od kwoty zainkasowanej i wpłaconej w terminie organowi podatkowemu.

§ 4. Wykonanie uchwały powierza się Burmistrzowi Miasta i Gminy w Nowym Mieście nad Pilicą.

§ 5. Uchwała podlega podaniu do publicznej wiadomości poprzez wywieszenie na tablicy informacyjnej w Urzędzie Miasta i Gminy w Nowym Mieście nad Pilicą oraz na stronie Biuletynu Informacji Publicznej.

§ 6. Uchwała wchodzi w życie po upływie 14 dni od dnia ogłoszenia w Dzienniku Urzędowym Województwa Mazowieckiego, z mocą obowiązującą od dnia 1 stycznia 2010r.

Przewodniczący Rady Miejskiej:  
*Zbigniew Kacprzyk*

## 6169

### UCHWAŁA Nr XL/249/2009

#### RADY MIEJSKIEJ W NOWYM MIEŚCIE NAD PILICĄ

z dnia 20 listopada 2009 r.

**w sprawie określenia wymagań, jakie powinien spełnić przedsiębiorca ubiegający się o uzyskanie zezwolenia na świadczenie usług w zakresie: odbierania odpadów komunalnych od właścicieli nieruchomości, opróżniania zbiorników bezodpływowych i transportu nieczystości ciekłych.**

Na podstawie art. 18 ust. 2 pkt 15 ustawy o samorządzie gminnym z dnia 8 marca 1990r. (tekst jednolity Dz.U. 2001 Nr 142, poz. 1591 z dnia 12 października 2001r. z późn. zm.), art. 7 ust. 3a ustawy z dnia 13 września 1996r. o utrzymaniu czystości i porządku w gminach (tekst jednolity Dz.U. 2005r. Nr 236, poz. 2008 z późn. zm.); rozporządzenie Ministra Środowiska z dnia 30 grudnia 2005r. w sprawie szczegółowego sposobu określania wymagań, jakie powinien spełniać przedsiębiorca ubiegający się o uzyskanie zezwolenia (Dz.U. z 2006r Nr 5, poz. 33.), rozporządzenie Ministra Infrastruktury z dnia 12 listopada 2002r. w sprawie wymagań dla pojazdów asenizacyjnych (Dz.U. Nr 193, poz. 1617) Rada Miejska w Nowym Mieście nad Pilicą uchwala, co następuje:

§ 1. Określa się wymagania, jakie powinien spełniać przedsiębiorca ubiegający się o uzyskanie zezwolenia na prowadzenie działalności w zakresie odbierania odpadów komunalnych od właścicieli nieruchomości na terenie Miasta i Gminy Nowe Miasto nad Pilicą stanowiące załącznik nr 1 do uchwały.

§ 2. Określa się wymagania, jakie powinien spełniać przedsiębiorca ubiegający się o uzyskanie zezwolenia na prowadzenie działalności w zakresie opróżniania zbiorników bezodpływowych i transportu nieczystości ciekłych na terenie miasta i gminy Nowe Miasto nad Pilicą stanowiące załącznik nr 2 do uchwały.

§ 3. Wykonanie uchwały powierza się Burmistrzowi Miasta i Gminy Nowe Miasto nad Pilicą.

§ 4. Uchwała podlega ogłoszeniu w Dzienniku Urzędowym Województwa Mazowieckiego.

§ 5. Uchwała wchodzi w życie po upływie 14 dni od dnia ogłoszenia w Dzienniku Urzędowym Województwa Mazowieckiego.

§ 6. Uchwała zostaje podana do publicznej wiadomości przez wywieszenie na tablicy ogłoszeń Urzędu Miasta i Gminy Nowe Miasto nad Pilicą oraz zamieszczenie w formie elektronicznej na stronie internetowej BIP.

Przewodniczący Rady Miejskiej:  
*Zbigniew Kacprzyk*

Załącznik nr 1  
do uchwały nr XL/249/2009  
Rady Miejskiej w Nowym Mieście nad Pilicą  
z dnia 20 listopada 2009r.

Wymagania, jakie powinien spełniać przedsiębiorca ubiegający się o uzyskanie zezwolenia na prowadzenie działalności w zakresie odbierania odpadów komunalnych od właścicieli nieruchomości na terenie miasta i gminy Nowe Miasto nad Pilicą

§ 1.

Wymagania w zakresie wyposażenia technicznego:

1. Przedsiębiorca winien dysponować zapleczem technicznym zlokalizowanym na terenie miasta i gminy Nowe Miasto nad Pilicą lub w takiej odległości od granic Miasta, by zapewnić możliwość codziennego parkowania, garażowania i serwisowania pojazdów po zakończeniu pracy, zgodnie z ich instrukcją eksploatacji.
2. Przedsiębiorca winien posiadać lub dysponować przynajmniej jednym specjalistycznym środkiem transportu, przystosowanym do bezpyłowego odbierania i transportu nie segregowanych odpadów komunalnych, wyposażonym w instalację umożliwiającą ich odbieranie z urządzeń przeznaczonych do zbierania odpadów komunalnych.
3. Pojazdy transportujące odpady powinny spełniać wymagania określone w ustawie z dnia 20 czerwca 1997r. Prawo o ruchu drogowym (tekst jednolity Dz.U. z 2005r. Nr 108, poz. 908 z późn. zm.) tj. m.in. powinny być zarejestrowane i dopuszczone do ruchu oraz powinny posiadać aktualne badania techniczne potwierdzone wpisem w dowodzie rejestracyjnym.
4. Przedsiębiorca winien posiadać odpowiednie środki techniczne umożliwiające zorganizowanie selektywnego odbioru od właścicieli nieruchomości odpadów segregowanych. Warunki techniczne oraz zakres i sposób prowadzenia selektywnej zbiórki został określony w Regulaminie utrzymania czystości i porządku na terenie miasta i gminy Nowe Miasto nad Pilicą.

5. Powyższe wymagania powinny zostać potwierdzone odpowiednimi dokumentami, którymi są w szczególności:

- a) tytuł prawny od nieruchomości, na której znajduje się zaplecze techniczne. Dla przedmiotowego zaplecza powinna być wydana decyzja o pozwoleniu na użytkowanie obiektu lub być zakończone postępowanie w sprawie zgłoszenia zmiany sposobu użytkowania obiektu lub jego części na podstawie ustawy z dnia 7 lipca 1994r. Prawo budowlane (Dz.U. z 2006r. Nr 156, poz. 1118 z późn. zm.).
  - b) dokument potwierdzający posiadanie lub możliwość dysponowania środkami transportu służącymi wykonywaniu przedmiotowej działalności lub kserokopie aktualnych dowodów rejestracyjnych pojazdów, potwierdzające władanie środkiem transportu.
  - c) umowa z przedsiębiorcą świadczącym usługi w zakresie mycia, dezynfekcji lub serwisowania pojazdów, w przypadku braku możliwości przeprowadzenia tych czynności na terenie bazy transportowej.
  - d) zezwolenie na zbieranie, transport, odzysk lub unieszkodliwienie odpadów komunalnych wydawane przez starostów na podstawie ustawy z dnia 27 kwietnia 2001r. o odpadach (tekst jednolity z 2007r. Dz.U. Nr 39, poz. 251 z późn. zm.), odpowiednio do zakresu prowadzonej działalności.
6. Przedsiębiorca winien gromadzić w systemie komputerowym dane o świadczonych usługach i przekazywać je Burmistrzowi Miasta i

Gminy w formie sprawozdań w zakresie wymaganym przepisami prawa, a w szczególności zobowiązany jest do prowadzenia ewidencji zawartych umów z właścicielami nieruchomości, przy czym ewidencja powinna zawierać następujące informacje:

- a) symbol umowy,
- b) datę zawarcia / rozwiązania umowy,
- c) imię i nazwisko lub nazwę właściciela nieruchomości,
- d) adres nieruchomości,
- e) rodzaj odbieranych odpadów,
- f) typ zakontraktowanych urządzeń do zbierania odpadów,
- g) częstotliwość odbierania odpadów (liczba opróżnianych urządzeń / tydzień, miesiąc).

#### § 2.

Wymagania w zakresie zabiegów sanitarnych i porządkowych:

1. Przedsiębiorca zobowiązany jest do przestrzegania następujących wymagań:
  - a) mycia pojazdów przeznaczonych do transportu odpadów komunalnych z zewnątrz i wewnątrz oraz odkażania z częstotliwością nie rzadziej niż raz w tygodniu;
  - b) odkażania pojemników i kontenerów z częstotliwością nie rzadziej niż raz w roku oraz dodatkowo na indywidualne zlecenie właściciela nieruchomości;
  - c) odbierania odpadów komunalnych od właścicieli nieruchomości z częstotliwością dostosowaną do ilości wytwarzanych odpadów zgodnie z zapisami zawartymi w Regulaminie utrzymania czystości i porządku na terenie miasta i gminy Nowe Miasto nad Pilicą oraz dodatkowo na indywidualne zlecenie właściciela nieruchomości;

- d) zabezpieczenia pojazdów przeznaczonych do transportu kontenerów oraz pojazdów skrzyniowych z urządzeniami wywrotu przed rozwiewaniem i rozpylaniem odpadów siatką lub plandeką;
- e) wyposażenia wszystkich środków transportujących odpady w odpowiednie narzędzia do ręcznego uprzątnięcia rozsypanych odpadów w trakcie prac załadunkowych;
- f) prowadzenia działalności w zakresie odbierania odpadów komunalnych w sposób bezpieczny dla środowiska, zdrowia i życia mieszkańców, nie powodując nadmiernego hałasu, zanieczyszczenia i zapylenia tras wywozu a także uszkodzeń infrastruktury technicznej;
- g) oznakowania w sposób trwały i widoczny za pomocą logo firmy lub nazwy przedsiębiorstwa środków transportu, oraz urządzeń służących do zbierania odpadów;
- h) udokumentowania gotowości przyjęcia odebranych odpadów komunalnych przez podmiot prowadzący działalność w zakresie odzysku lub unieszkodliwiania odpadów;

2. Świadczenie usług w zakresie odbierania odpadów komunalnych od właścicieli nieruchomości może być prowadzone wyłącznie na podstawie zawartej umowy z właścicielem nieruchomości na warunkach w niej określonych.

#### § 3.

Wymagania w zakresie miejsc odzysku i unieszkodliwiania odpadów:

1. Przedsiębiorca zobowiązany jest – uwzględniając zapisy wojewódzkiego i gminnego planu gospodarki odpadami do odzysku odpadów poprzez ich przekazanie innym podmiotom prowadzącym działalność w zakresie odzysku, zebranych selektywnie odpadów: budowlanych z remontów i demontażu obiektów budowlanych, odpadów wielkogabarytowych, zużytego sprzętu elektrycznego i elektronicznego, zużytych baterii przenośnych i zużytych akumulatorów przenośnych.

Przewodniczący Rady Miejskiej:  
*Zbigniew Kacprzyk*

Załącznik nr 2  
do uchwały nr XL/249/2009  
Rady Miejskiej w Nowym Mieście nad Pilicą  
z dnia 20 listopada 2009r.

Wymagania, jakie powinien spełniać przedsiębiorca ubiegający się o uzyskanie zezwolenia na prowadzenie działalności w zakresie opróżniania zbiorników bezodpływowych i transport nieczystości ciekłych na terenie miasta i gminy Nowe Miasto nad Pilicą

§ 1.

Wymagania w zakresie wyposażenia technicznego:

1. Przedsiębiorca winien dysponować zapleczem technicznym zlokalizowanym na terenie miasta i gminy Nowe Miasto nad Pilicą lub w takiej odległości od granic Miasta i Gminy, by zapewnić możliwość codziennego parkowania, garażowania i serwisowania pojazdów po zakończeniu pracy, zgodnie z ich instrukcją eksploatacji.
2. Przedsiębiorca powinien posiadać przynajmniej jeden specjalistyczny środek transportu – pojazd asenizacyjny spełniający wymagania określone w ustawie dnia 20 czerwca 1997r. Prawo o ruchu drogowym (tekst jednolity Dz.U. z 2005r. Nr 108, poz. 908 z późn. zm. ) tj. m.in. powinien być zarejestrowany i dopuszczony do ruchu oraz powinny posiadać aktualne badania techniczne potwierdzone wpisem w dowodzie rejestracyjnym a także powinien spełniać techniczne oraz sanitarne – porządkowe wymagania zawarte w rozporządzeniu Ministra Infrastruktury z dnia 12 listopada 2002r. w sprawie wymagań dla pojazdów asenizacyjnych (Dz.U. z 2002r. Nr 193, poz. 1617);
3. Powyższe wymagania powinny zostać potwierdzone odpowiednimi dokumentami którymi są w szczególności:
  - a) tytuł prawny do nieruchomości, na której znajduje się zaplecze techniczne. Dla przedmiotowego zaplecza powinna być wydana decyzja o pozwoleniu na użytkowanie obiektu lub być zakończone postępowanie w sprawie zgłoszenia zmiany sposobu użytkowania obiektu lub jego części na podstawie ustawy z dnia 7 lipca 1994r. Prawo budowlane (Dz.U. z 2006r. poz. 1118 z późn. zm.);

- b) dokument potwierdzający posiadanie lub możliwość dysponowania środkami transportu służącymi wykonywaniu przedmiotowej działalności lub kserokopie aktualnych dowodów rejestracyjnych pojazdów, potwierdzające władanie środkiem transportu;
  - c) umowa z przedsiębiorcą świadczącym usługi w zakresie mycia, dezynfekcji lub serwisowania pojazdu, w przypadku braku możliwości przeprowadzenia tych czynności na terenie bazy transportowej;
4. Przedsiębiorca powinien gromadzić w systemie komputerowym dane o świadczonych usługach i przekazywać je Burmistrzowi Miasta i Gminy w formie sprawozdań w zakresie wymaganym przepisami prawa, a w szczególności zobowiązany jest do prowadzenia ewidencji zawartych umów z właścicielami nieruchomości, przy czym ewidencja powinna zawierać następujące informacje:
    - a) symbol umowy,
    - b) datę zawarcia / rozwiązania umowy,
    - c) imię i nazwisko lub nazwę właściciela nieruchomości,
    - d) adres nieruchomości, rodzaj odbieranych nieczystości ciekłych,
    - e) częstotliwość opróżniania zbiornika bezodpływowego.

§ 2.

Wymagania w zakresie zabiegów sanitarnych i porządkowych

1. Przedsiębiorca świadczący usługi zobowiązany jest do przestrzegania następujących wymagań:
  - a) mycia pojazdów przeznaczonych do transportu nieczystości ciekłych po zakończeniu pracy oraz odkażania części spustowej po dokonaniu opróżnienia zbiornika;

- b) wyposażenia wszystkich pojazdów transportujących nieczystości ciekłe w odpowiednie narzędzia i środki do ręcznego uprzątnięcia rozlanych zanieczyszczeń w trakcie prac zadunkowych;
  - c) prowadzenia działalności w zakresie opróżniania zbiorników bezodpływowych i transportu nieczystości ciekłych w sposób bezpieczny dla środowiska, zdrowia i życia mieszkańców tj. nie powodujący nadmiernego hałasu, zanieczyszczenia miejsc i tras wywozu poprzez przepelnianie lub niewłaściwe opróżnianie zbiornika;
  - d) oznakowania pojazdów w sposób trwały i widoczny za pomocą logo firmy lub nazwy przedsiębiorstwa;
  - e) udokumentowanie gotowości przyjęcia odebranych nieczystości ciekłych przez stację zlewną oczyszczalni ścieków komunalnych w Nowym Mieście nad Pilicą lub stacje zlewnie innych oczyszczalni ścieków działających na terenie gmin ościennych;
2. Świadczenie usług w zakresie opróżniania zbiorników bezodpływowych i transportu nieczystości ciekłych może być prowadzone wyłącznie na podstawie umowy z właścicielem nieruchomości na warunkach w niej określonych.

Przewodniczący Rady Miejskiej:  
*Zbigniew Kacprzyk*

## 6170

### UCHWAŁA Nr XL/252/2009

#### RADY MIEJSKIEJ W NOWYM MIEŚCIE NAD PILICĄ

z dnia 20 listopada 2009 r.

#### **w sprawie ustalenia inkasenta i wysokości wynagrodzenia za inkaso od opłat targowych na 2010 rok.**

Na podstawie art. 18 ust. 2 pkt 8 ustawy z dnia 8 marca 1990r. o samorządzie gminnym (tekst jednolity Dz.U. z 2001r. Nr 142, poz. 1591 z późn. zm.), art. 19 ust. 2 ustawy z dnia 12 stycznia 1991r. o opłatach lokalnych (tekst jedn. Dz.U. z 2006r. Nr 121, poz. 844 z późn. zm.) i art. 4 ust. 2 ustawy z dnia 20 lipca 2000r. o ogłaszaniu aktów normatywnych i niektórych innych aktów prawnych (tekst jednolity. Dz.U. z 2007r. Nr 68, poz. 449 z późn. zm.) Rada Miejska w Nowym Mieście nad Pilicą uchwala, co następuje:

§ 1. Na inkasenta opłat targowych na wszystkich targowiskach lub innych miejscach wyznaczonych czasowo na dokonywanie sprzedaży wyznacza się „METAL-MOST” Wiesław Zaraś, Zbigniew Cukiert, ul. Warszawska 42, 26-420 Nowe Miasto nad Pilicą.

§ 2. Opłatę targową (zgodnie z uchwałą nr XXI/146/2004 Rady Miejskiej w Nowym Mieście nad Pilicą z dnia 30 listopada 2004r. w sprawie

ustalenia dziennych stawek opłaty targowej) będzie pobierał inkasent wymieniony w § 1, dla którego ustala się wynagrodzenie w wysokości 10% od zainkasowanej kwoty miesięcznie.

§ 3. Wykonanie uchwały powierza się Burmistrzowi Miasta i Gminy w Nowym Mieście nad Pilicą.

§ 4. Uchwała podlega podaniu do publicznej wiadomości poprzez wywieszenie na tablicy informacyjnej w Urzędzie Miasta i Gminy w Nowym Mieście nad Pilicą oraz na stronie Biuletynu Informacji Publicznej.

§ 5. Uchwała podlega opublikowaniu w Dzienniku Urzędowym Województwa Mazowieckiego.

§ 6. Uchwała wchodzi w życie po upływie 14 dni od dnia ogłoszenia w Dzienniku Urzędowym Województwa Mazowieckiego, z mocą obowiązującą od dnia 1 stycznia 2010r.

Przewodniczący Rady Miejskiej:  
*Zbigniew Kacprzyk*

## 6171

### UCHWAŁA Nr 231/XXVI/2009

#### RADY GMINY CZOSNÓW

z dnia 26 maja 2009 r.

#### **w sprawie organizowania, realizacji i dofinansowania społecznych inicjatyw lokalnych.**

Na podstawie art. 7 ust. 1, art. 18 ust. 1 i art. 40 ust. 2 pkt. 3 ustawy z dnia 8 marca 1990r. o samorządzie gminnym (Dz.U. z 2001r. Nr 142, poz. 1591 ze zmianami) Rada Gminy uchwała, co następuje:

§ 1.1. Przedmiotem społecznych inicjatyw lokalnych mogą być wszelkie przedsięwzięcia, zmierzające do polepszenia warunków życia mieszkańców, nieprzewidziane do realizacji w innym trybie.

2. Społeczne inicjatywy lokalne w rozumieniu uchwały, polegają na inicjowaniu oraz współudziale podmiotów wymienionych w § 2 z Gminą Czosnów w realizacji przedsięwzięć w dziedzinach należących do różnych sfer funkcjonowania gminy.

3. Celem podejmowania społecznych inicjatyw lokalnych jest przyspieszenie realizacji przedsięwzięć polepszających warunki życia mieszkańców Gminy Czosnów.

4. Gmina Czosnów współpracuje z każdym wnioskodawcą społecznej inicjatywy lokalnej na wszystkich etapach pracy nad wnioskiem.

§ 2. Ze społeczną inicjatywą lokalną (wnioskiem) mogą występować:

1. mieszkańcy Gminy Czosnów,
2. osoby prawne,
3. organizacje o charakterze samorządowym i inne organizacje społeczne,
4. społeczne komitety budowy,
5. jednostki organizacyjne,
6. podmioty gospodarcze, zwane dalej „Inicjatorami”.

§ 3. Przedmiotem społecznych inicjatyw lokalnych mogą być:

1. prace porządkowe w wyniku których uzyskiwane są efekty mające charakter trwały, np. zagospodarowanie terenu, zadrzewienie, założenie zielenców lub kwietników,
2. roboty remontowe i inwestycyjne w zakresie wodociągów, sieci ciepłej, kanalizacji sanitarnej, kanalizacji deszczowej, odwodnienia,

gminnych placów, chodników, parkingów, dróg i oświetlenia ulicznego,

§ 4. Udział „Inicjatorów” w realizacji społecznej inicjatywy lokalnej może występować w postaci:

1. materiałów (przygotowanie dokumentacji technicznej),
2. nieodpłatnego wykonywania usług przez podmioty gospodarcze,
3. przeniesienia własności nieruchomości lub innych praw rzeczowych,
4. przeniesienia praw własności dóbr niematerialnych. Wnoszone udziały niepieniężne podlegają wycenieniu według ich wartości rynkowej lub wycenieniu biegłego, gdy wycena w oparciu o aktualne ceny rynkowe nie jest możliwa,
5. wnoszenia darowizn pieniężnych.

§ 5. Ustala się podstawowe zasady realizacji społecznych inicjatyw lokalnych.

1. Świadczenia „Inicjatorów” wynoszą, co najmniej:
  - 1) przy realizacji robót w zakresie sieci wodociągowej i kanalizacyjnej 25% całkowitej wartości przedsięwzięcia,
  - 2) przy realizacji prac porządkowych: zagospodarowanie terenu, zadrzewienie, założenie zielenców lub kwietników 50% całkowitej wartości przedsięwzięcia,
  - 3) przy realizacji innych przedsięwzięć 30% ich całkowitej wartości.
2. Realizacja społecznych inicjatyw lokalnych wymaga uprzedniego zgromadzenia środków finansowych pochodzących od „Inicjatorów” oraz środków budżetowych gminy Czosnów, zapewniających wykonanie przedsięwzięcia.
3. Określenie wysokości środków finansowych „Inicjatorów” i Gminy Czosnów wymaga ich ustalenia w budżecie gminy.
4. Realizacja przedsięwzięcia wymaga zawarcia porozumienia pomiędzy gminą Czosnów a „Inicjatorami” w roku poprzedzającym realizację.



5. Funkcję inwestora pełni Gmina Czosnów, która może przekazać te obowiązki zainteresowanym „Inicjatorom”, jeżeli jednostki te mogą zapewnić fachowe sprawowanie tych funkcji.
6. W ramach społecznych inicjatyw lokalnych nie mogą być podejmowane i realizowane zadania, których koszty przekraczają możliwości budżetu gminy Czosnów.

§ 6. Obiekty, urządzenia i sieci infrastruktury komunalnej zrealizowane w trybie społecznych inicjatyw lokalnych stają się własnością Gminy Czosnów na zasadach ustalonych w umowie o realizacji przedsięwzięcia.

§ 7. Wniosek powinien zawierać:

1. opis przedsięwzięcia z uzasadnieniem konieczności jego wykonania,
2. propozycję wkładu własnego,

3. ogólny koszt przedsięwzięcia,
4. podpisy osób uprawnionych do reprezentowania danego „Inicjatora”.

§ 8. Wnioski o realizację przedsięwzięcia w trybie społecznych inicjatyw lokalnych mogą być składane przez cały rok.

§ 9. Traci moc uchwała Rady Gminy Czosnów nr 97/XXVI/97 z dnia 24 czerwca 1997r. w sprawie budowy gminnej sieci kanalizacyjnej przy wsparciu finansowym i pomocy mieszkańców przyszlých użytkowników tej instalacji.

§ 10. Wykonanie uchwały powierza się Wójtowi Gminy Czosnów.

§ 11. Uchwała wchodzi w życie po upływie 14 dni od dnia ogłoszenia w Dzienniku Urzędowym Województwa Mazowieckiego.

Przewodniczący Rady:  
*Mirosław Bielecki*

## 6172

### UCHWAŁA Nr 234/XXVI/2009

#### RADY GMINY CZOSNÓW

z dnia 26 maja 2009 r.

#### w sprawie nadania nazw ulic we wsi: Brzozówka, Małocice, Kazuń Bielany, Kazuń Polski.

Na podstawie art. 18 ust. 2 pkt 13 ustawy z dnia 8 marca 1990r. o samorządzie gminnym (Dz.U. z 2001r. Nr 142, poz. 1591 z późn. zm.) oraz 8 ust. 1a ustawy z dnia 21 marca 1985r. o drogach publicznych (Dz.U. z 2007 Nr 19, poz. 115 z późn. zm.) Rada Gminy uchwala, co następuje:

§ 1.1. Nadać nazwę ulicy we wsi Brzozówka:

- 1) Łasicy – drodze publicznej nr ewid. 43 od skrzyżowania z drogą publiczną nr ewid. 42 do granic wsi Wiersze.
  - zgodnie z załącznikiem graficznym nr 1, stanowiącym integralną część niniejszej uchwały.
2. Nadać nazwę ulicy we wsi Małocice:
  - 1) Jasna – drodze publicznej nr ewid. 38/2
    - zgodnie z załącznikiem graficznym nr 2, stanowiącym integralną część niniejszej uchwały.

3. Nadać nazwę ulicy we wsi Kazuń Bielany:

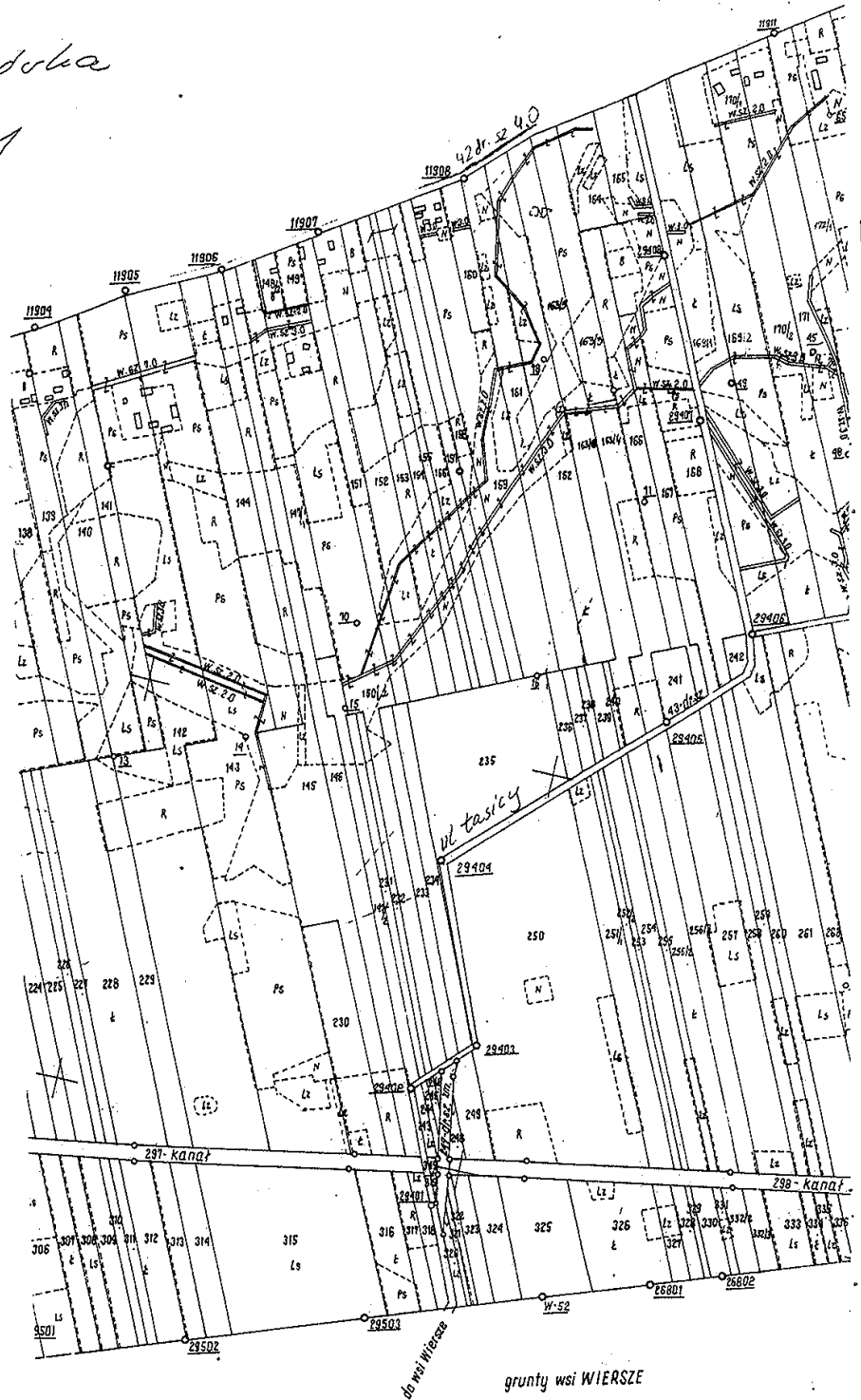
- 1) Pogodna – drodze wewnętrznej nr ewid. 47/15, zgodnie z załącznikiem graficznym nr 3, stanowiącym integralną część niniejszej uchwały.
4. Nadać nazwę ulicy we wsi Kazuń Polski:
  - 1) Marymoncka – drodze publicznej nr ewid. 13/2
    - zgodnie z załącznikiem graficznym nr 4, stanowiącym integralną część niniejszej uchwały.

§ 2. Wykonanie uchwały powierza się Wójtowi Gminy.

§ 3. Uchwała wchodzi w życie po upływie 14 dni od dnia jej ogłoszenia w Dzienniku Urzędowym Województwa Mazowieckiego.

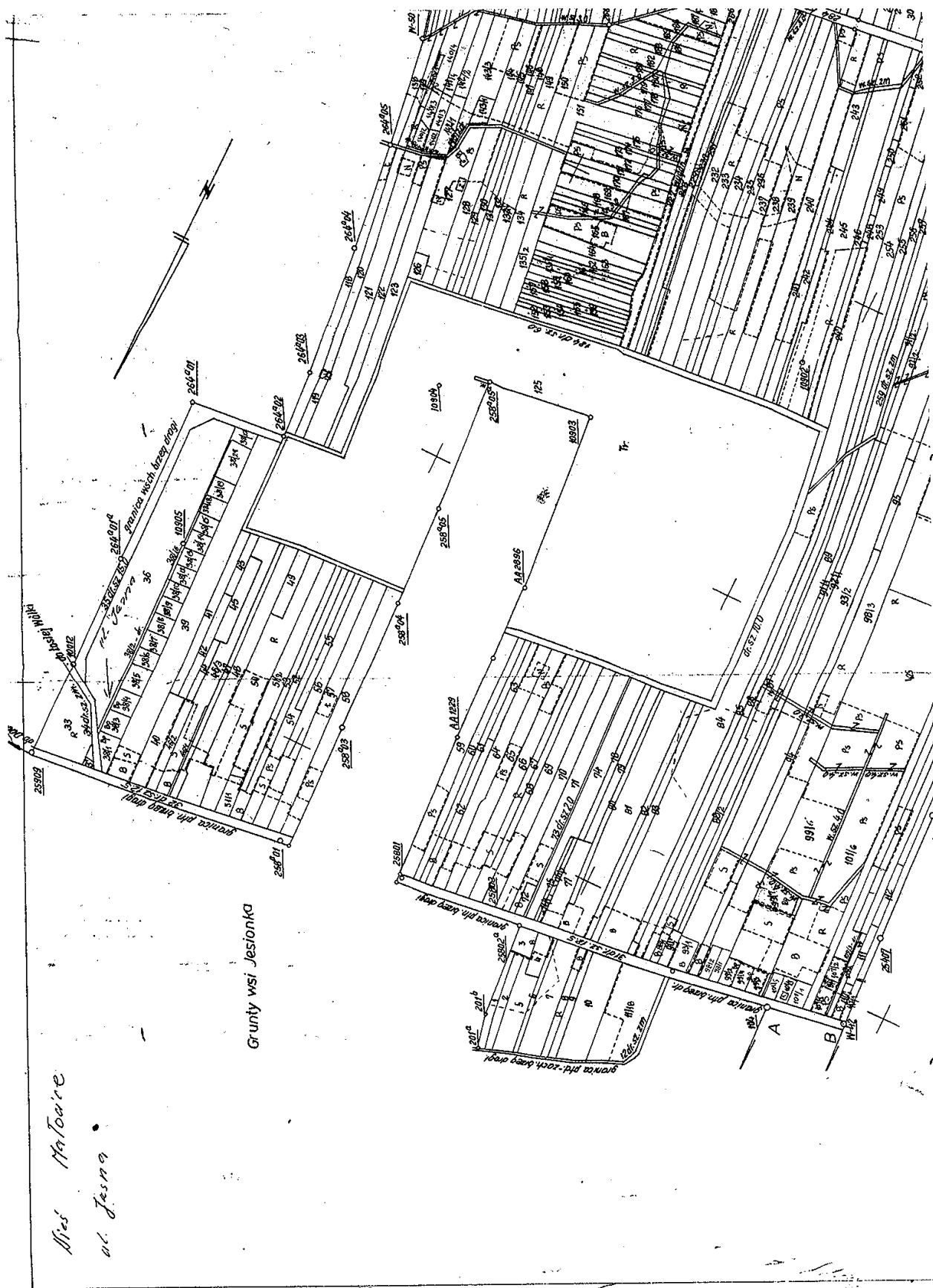
Przewodniczący Rady:  
*Mirosław Bielecki*

Wies' Brzozdoka  
Zatęcamik nr 1



Mapa 1:5000

1. Mapę niniejszą sporządzono jako odrys z mapy ewidencyjnej wykonanej w 1980r. przez WBG i TR w Warszawie na podstawie nowego pomiaru z 1964r. z uwzględnieniem wyników prac geodezyjnych związanych z uregulowaniem własności gospodarstw rolnych oraz terenowych kontroli ewidencji gruntów przeprowadzonych w 1980r i 1986r.
2. Matryca wykonana :nie w WBG i UR w 1989r.
3. Budynki nie aktualizowane.



Wies. Matorne  
ul. Jasionka

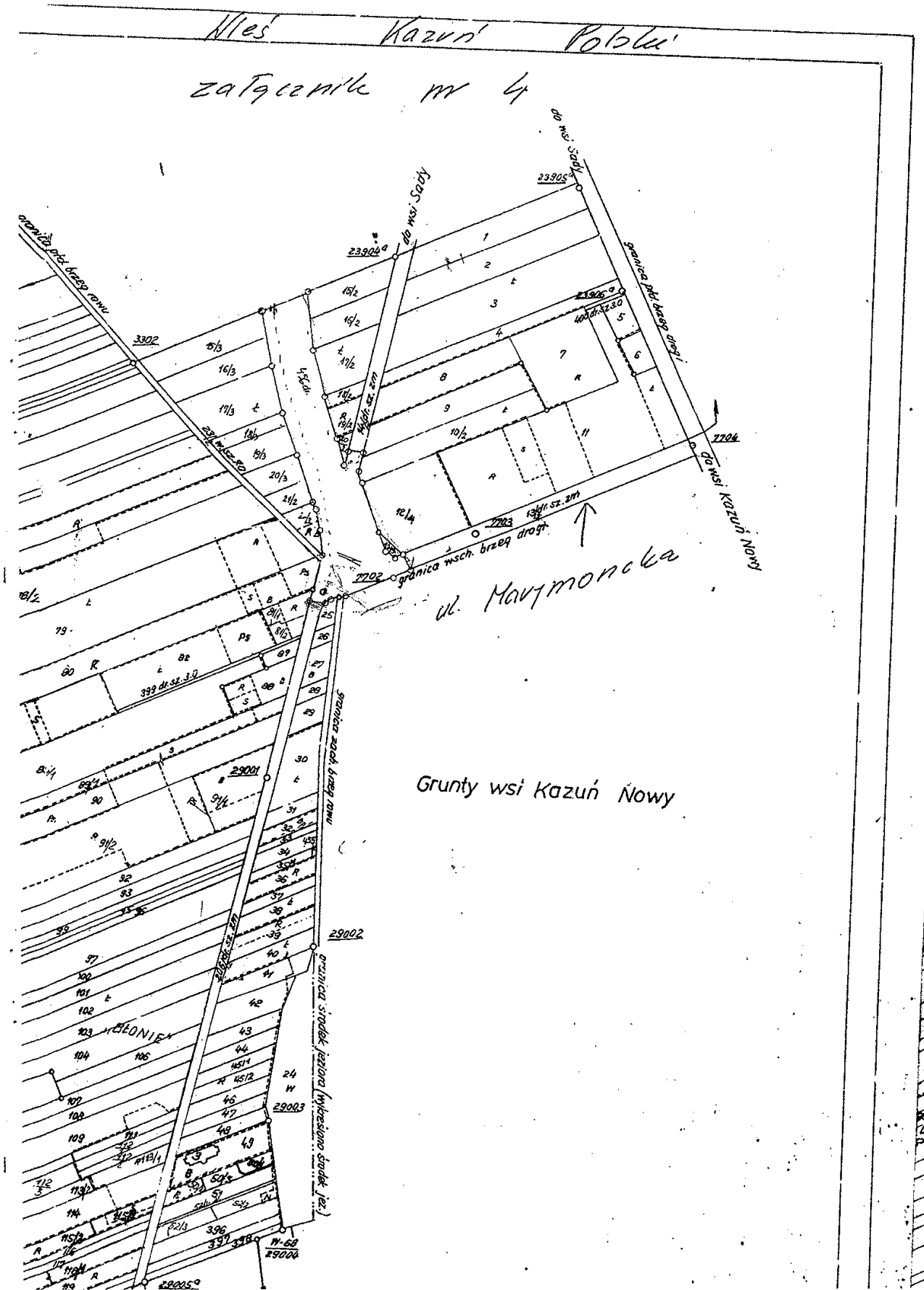
Grunty wsi Jasionka

Wies' Kazun' Bielany  
zał. 3



Grunty wsi Kazun Nowy

Dwór



## 6173

### UCHWAŁA Nr 250/XXIX/2009

#### RADY GMINY CZOSNÓW

z dnia 28 września 2009 r.

**w sprawie zaliczenia do kategorii drogi gminnej, drogi nr 2406 W relacji Janówek - Augustówek do drogi Kazuń Bielany - Dębina na odcinku od miejscowości Janówek do miejscowości Augustówek (skrzyżowanie z drogą powiatową nr 2405 W) położonej na terenie powiatu nowodworskiego.**

Na podstawie art. 18 ust. 2 pkt 15 ustawy z dnia 8 marca 1990r. o samorządzie gminnym (Dz.U. z 2001r. Nr 142, poz. 1591z późn. zm.) oraz art. 7 ust. 2 ustawy z dnia 21 marca 1985r. o drogach publicznych (Dz.U. z 2000r. Nr 71, poz. 838 z późn. zm.) po zasięgnięciu opinii Zarządu Powiatu Nowodworskiego, Rada Gminy Czosnów uchwala, co następuje:

§ 1.1. Zalicza się do kategorii dróg gminnych drogę Janówek - Augustówek (Adamówek - dz. nr ewid. 153, Łosia Wólka - dz. nr ewid. 151, Augu-

stówek - dz. nr ewid. 170, Małocice - dz. nr ewid. 34).

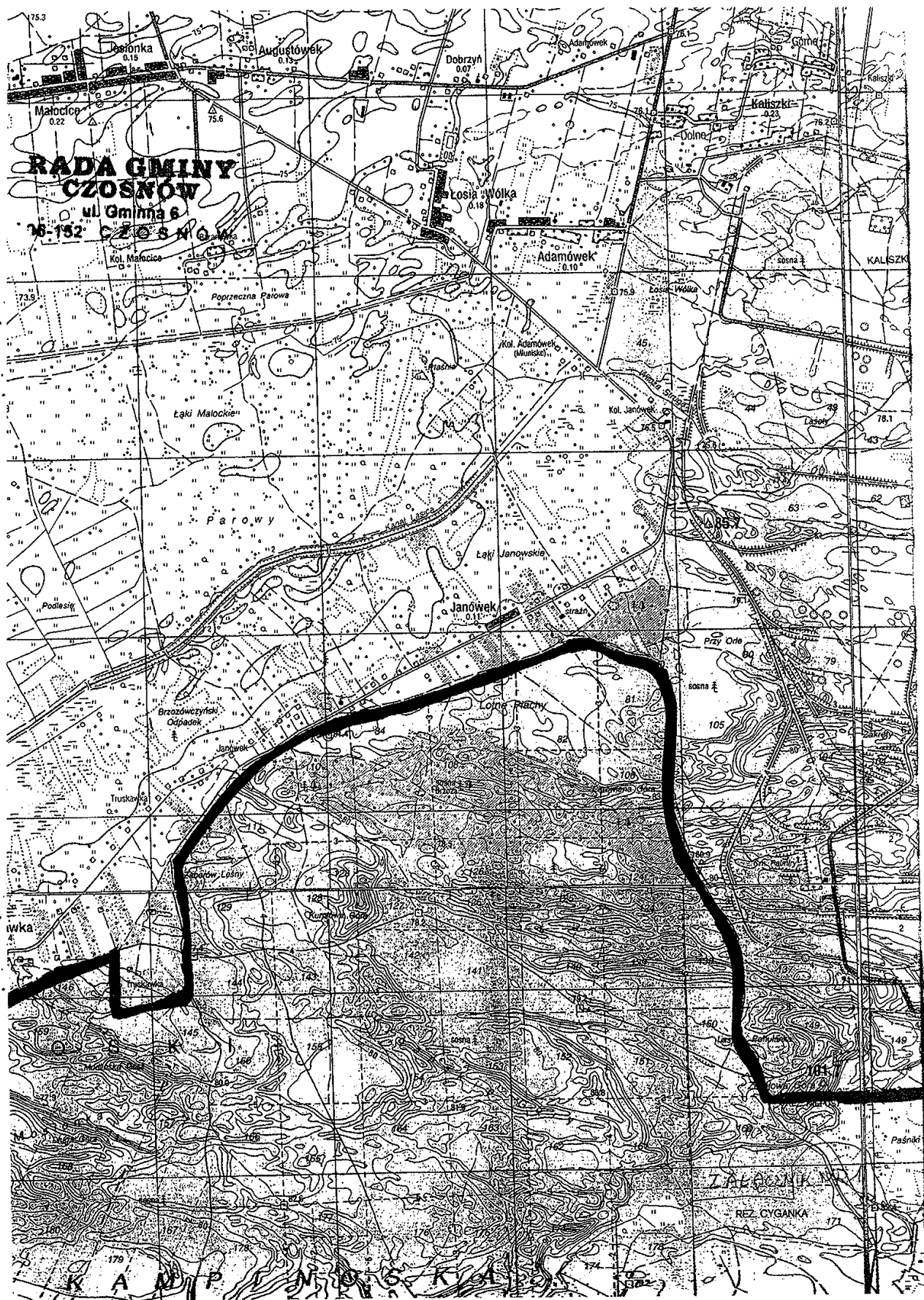
2. Przebieg drogi, o której mowa w ust. 1 określa załącznik do uchwały.

§ 2. Wykonanie uchwały powierza się Wójtowi Gminy.

§ 3. Traci moc uchwała nr 160/XIX/08 Rady Gminy Czosnów z dnia 14 października 2008r.

§ 4. Uchwała wchodzi w życie po upływie 14 dni od dnia jej ogłoszenia w Dzienniku Urzędowym Województwa Mazowieckiego.

Przewodniczący Rady:  
*Miroslaw Bielecki*



## 6174

### UCHWAŁA Nr 256/XXX/2009

#### RADY GMINY CZOSNÓW

z dnia 27 października 2009 r.

#### w sprawie nadania nazw ulic we wsi: Izabelin - Dziekanówek.

Na podstawie art. 18 ust. 2 pkt 13 ustawy z dnia 8 marca 1990r. o samorządzie gminnym (Dz.U. z 2001r. Nr 142, poz. 1591 z późn. zm.) Rada Gminy uchwala, co następuje:

§ 1.1. Nadać nazwę ulic we wsi Izabelin - Dziekanówek:

- 1) Lasek Brzozowy – drodze publicznej nr ewid 2/14

- zgodnie z załącznikiem graficznym nr 1, stanowiącym integralną część niniejszej uchwały.

§ 2. Wykonanie uchwały powierza się Wójtowi Gminy.

§ 3. Uchwała wchodzi w życie po upływie 14 dni od dnia jej ogłoszenia w Dzienniku Urzędowym Województwa Mazowieckiego.

Przewodniczący Rady:  
*Mirosław Bielecki*



*Załącznik nr 1*

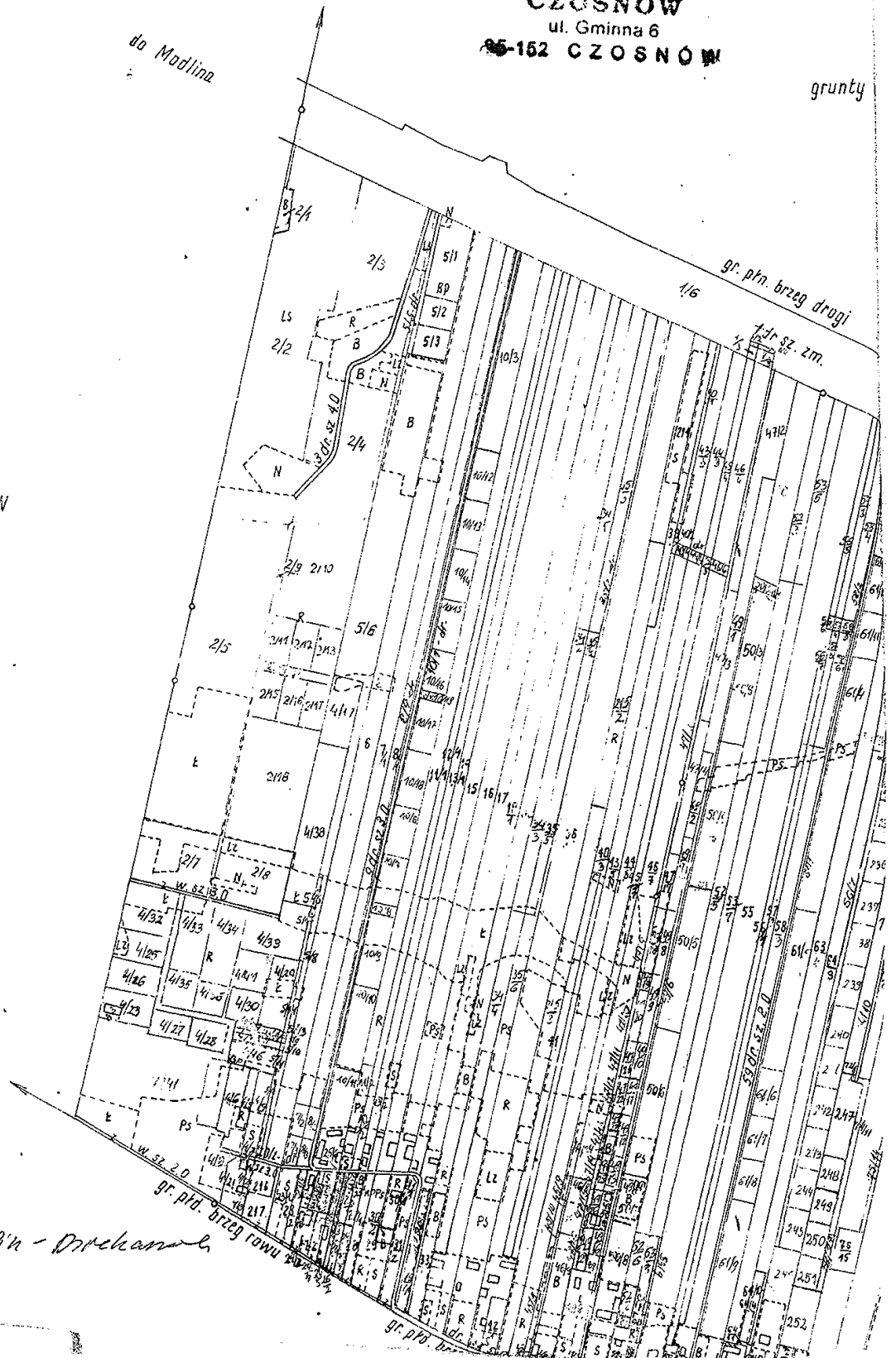
**RADA GMINY  
CZOSNÓW**  
ul. Gminna 6  
**16-162 CZOSNÓW**

grunty

*ty wsi PIENKÓW*

*2165*

*12 ubel'n - Orzechanek*



## 6175

### UCHWAŁA Nr 257/XXX/2009

#### RADY GMINY CZOSNÓW

z dnia 27 października 2009 r.

#### w sprawie nadania nazw ulic we wsi: Izabelin - Dziekanówek.

Na podstawie art. 18 ust. 2 pkt 13 ustawy z dnia 8 marca 1990r. o samorządzie gminnym (Dz.U. z 2001r. Nr 142, poz. 1591 z późn. zm.) oraz 8 ust. 1a ustawy z dnia 21 marca 1985r. o drogach publicznych (Dz.U. z 2007 Nr 19, poz. 115 z późn. zm.) Rada Gminy uchwala, co następuje:

§ 1.1. Nadać nazwę ulic we wsi Izabelin - Dziekanówek:

1) Górka Dziekanowska - drodze wewnętrznej nr ewid. 2/9

- zgodnie z załącznikiem graficznym nr 1, stanowiącym integralną część niniejszej uchwały.

§ 2. Wykonanie uchwały powierza się Wójtowi Gminy.

§ 3. Uchwała wchodzi w życie po upływie 14 dni od dnia jej ogłoszenia w Dzienniku Urzędowym Województwa Mazowieckiego.

Przewodniczący Rady:  
*Mirosław Bielecki*

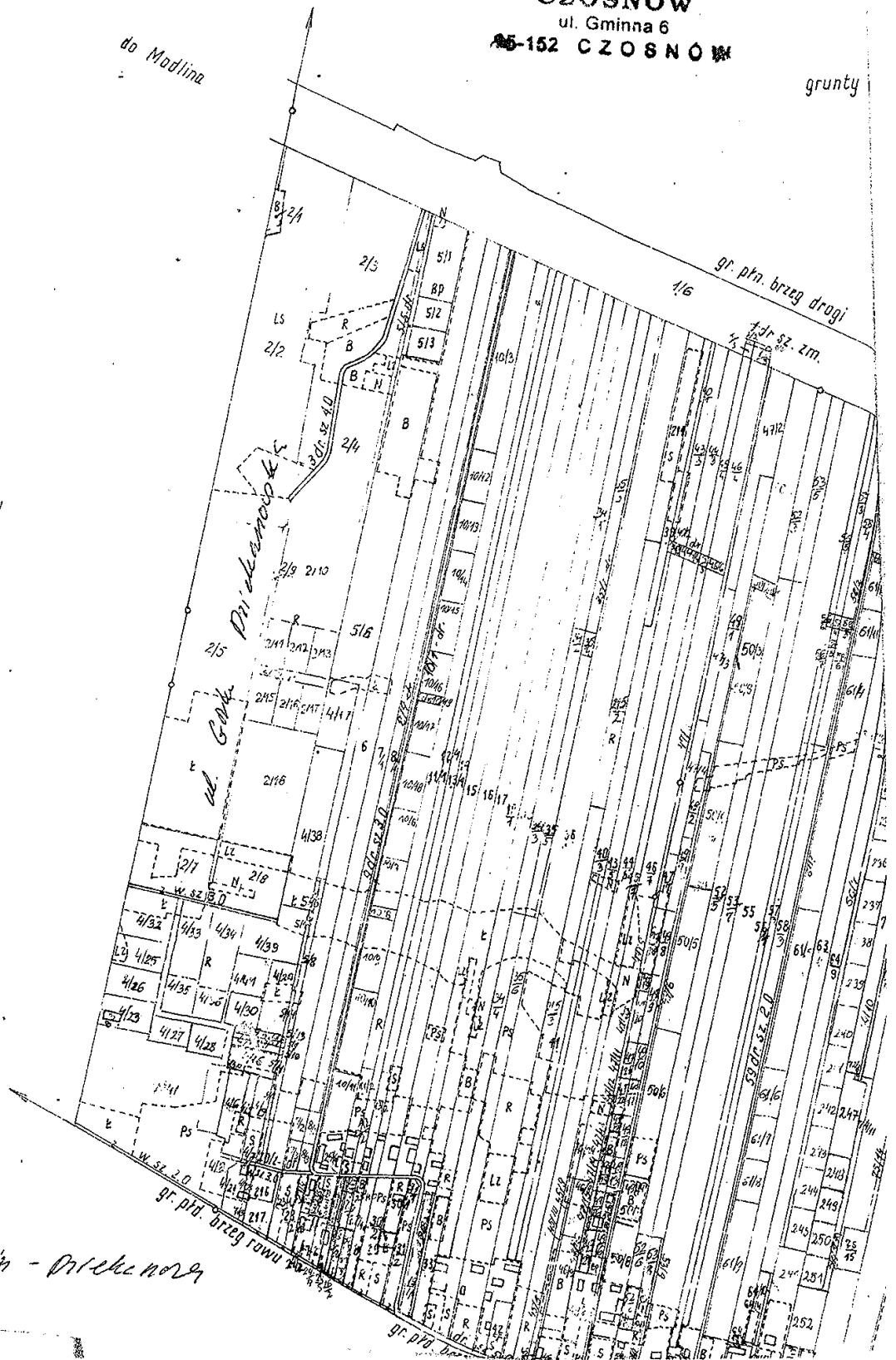
*Załącznik nr 1*

**RADA GMINY  
CZOSNÓW**  
ul. Gminna 6  
**15-152 CZOSNÓW**

grunty

do Madlina

ty wsi PIENKÓW



*2008  
Inzelnik - Piękowska*

## 6176

### UCHWAŁA Nr 261/XXXI/2009

#### RADY GMINY CZOSNÓW

z dnia 17 listopada 2009 r.

#### **w sprawie określenia wysokości stawek podatku od nieruchomości, opłaty od posiadania psów i opłaty targowej na terenie gminy Czosnów.**

Na podstawie art. 18 ust. 2 pkt 8 ustawy z dnia 8 marca 1990r. o samorządzie gminnym (Dz.U. z 2001r. Nr 142, poz. 1591 z późn. zm.), art. 5, 18a i 19 pkt 1 lit. a i f i pkt 2 ustawy z dnia 12 stycznia 1991r. o podatkach i opłatach lokalnych<sup>1)</sup> (Dz.U. z 2006r. Nr 121, poz. 844 z późn. zm.) oraz pkt 1 i 2 obwieszczenia Ministra Finansów z dnia 3 sierpnia 2009r. w sprawie górnych granic stawek kwotowych podatków i opłat lokalnych w 2010 roku (M.P. z dnia 18 sierpnia 2009r. Nr 52, poz. 742) - Rada Gminy uchwala, co następuje:

##### § 1. Podatek od nieruchomości:

- a) związanych z prowadzeniem działalności gospodarczej, bez względu na sposób sklasyfikowania w ewidencji gruntów i budynków od 1m<sup>2</sup> powierzchni - 0,74zł,
  - b) pod jeziorami, zajętych na zbiorniki wodne retencyjne lub elektrowni wodnych od 1ha powierzchni - 4,04 zł,
  - c) pozostałych (z wyłączeniem zajętych na prowadzenie działalności gospodarczej), w tym zajętych na prowadzenie odpłatnej statutowej działalności pożytku publicznego od 1m<sup>2</sup> powierzchni w tym: B – tereny mieszkaniowe – 0,20zł, Ba – tereny przemysłowe – 0,39zł, Bi – inne tereny zabudowane – 0,39zł, Bp – zurbanizowane tereny niezabudowane – 0,39zł, Dr – drogi – 0,20zł, Tk - tereny kolejowe – 0,39zł,
- 2) od budynków lub ich części:
- a) mieszkalnych od 1m<sup>2</sup> powierzchni użytkowej - 0,62zł,
  - b) związanych z prowadzeniem działalności gospodarczej oraz od budynków mieszkalnych lub ich części zajętych na prowadzenie działalności gospodarczej od 1m<sup>2</sup> powierzchni użytkowej - 19,50zł,
  - c) zajętych na prowadzenie działalności gospodarczej w zakresie obrotu kwalifikowanym materiałem siewnym od 1m<sup>2</sup> powierzchni użytkowej - 9,57zł,
  - d) zajętych na prowadzenie działalności gospodarczej w zakresie udzielania świadczeń

zdrowotnych od 1m<sup>2</sup> powierzchni użytkowej - 3,85zł,

- e) od pozostałych, w tym zajętych na prowadzenie odpłatnej statutowej działalności pożytku publicznego przez organizacje pożytku publicznego od 1m<sup>2</sup> powierzchni użytkowej - 3,95zł,

##### 3) od budowli:

- budowle - 2% ich wartości określonej na podstawie art. 4 ust. 1 pkt. 3 i ust. 3 - 7 ustawy o podatkach i opłatach lokalnych.

##### § 2. Opłaty lokalne

1. Określa się dzienną stawkę opłaty targowej obowiązującą na terenie gminy Czosnów w wysokości:

- 1) z ręki i z wozu konnego - 12,00zł,
- 2) z pozostałych pojazdów - 25,00zł,

2. Opłata targowa płatna jest w dniu dokonywania sprzedaży.

##### § 3. Opłata od posiadania psów.

1. Wprowadza się na terenie gminy Czosnów opłatę od posiadania psów.
2. Stawkę roczną opłaty od posiadania psów ustala się w wysokości 25,00zł od jednego psa oraz 20,-zł od każdego następnego psa posiadane go przez osobę fizyczną.
3. Opłata od posiadania psów płatna jest bez wezwania do dnia 31 marca roku podatkowego, a w przypadku powstania obowiązku jej uiszczenia po tej dacie, w terminie 14 dni od dnia powstania tego obowiązku. W przypadku powstania lub wygaśnięcia obowiązku uiszczenia opłaty w ciągu roku podatkowego, stawkę roczną zmniejsza się proporcjonalnie do liczby miesięcy, w których nie istniał obowiązek jej zapłaty.
4. Obowiązek uiszczenia opłaty powstaje od pierwszego dnia miesiąca następującego po miesiącu, w którym powstały okoliczności uzasadniające powstanie tego obowiązku i wygasa z upływem miesiąca, w którym ustały okoliczności uzasadniające ten obowiązek.

§ 4.1. Opłaty pobierają inkasenci wyznaczeni uchwałą Rady Gminy Czosnów nr 194/XX/08 z dnia 18 listopada 2008r. w sprawie zarządzenia poboru podatku od nieruchomości, podatku rolnego oraz podatku leśnego należnego od osób fizycznych, opłaty targowej, opłaty od posiadania psów w drodze inkasa, wyznaczenia inkasentów, wysokości wynagrodzenia za inkaso oraz określenia terminów płatności dla inkasentów.

2. Podatki i opłaty, o których mowa w niniejszej uchwale mogą być również wpłacane na rachunek Urzędu Gminy Czosnów nr 11 8009 1046 0000 6190 2002 0001.

§ 5. Traci moc uchwała nr 175/XIX/08 Rady Gminy w Czosnowie z dnia 14 października 2008r. w sprawie wysokości stawek podatku od nieruchomości i podatku od posiadania psów oraz opłat lokalnych na terenie gminy Czosnów.

§ 6. Wykonanie uchwały powierza się Wójtowi Gminy.

§ 7. Uchwała wchodzi w życie po upływie 14 dni od dnia ogłoszenia w Dzienniku Urzędowym Województwa Mazowieckiego z mocą obowiązującą od dnia 1 stycznia 2010r.

<sup>1)</sup> Niniejsza ustawa dokonuje w zakresie swojej regulacji wdrożenia następujących dyrektyw Wspólnot Europejskich:

- 1) dyrektywy 92/106/EWG z dnia 7 grudnia 1992r. w sprawie ustanowienia wspólnych zasad dla niektórych typów transportu kombinowanego towarów między państwami członkowskimi (Dz.Urz. WE L 368 z 17.12.1992),
- 2) dyrektywy 1999/62/WE z dnia 17 czerwca 1999r. w sprawie pobierania opłat za użytkowania niektórych typów infrastruktury przez pojazdy ciężarowe (Dz. Urz. WE L 187 z 20.07.1999).

Dane dotyczące ogłoszenia aktów prawa Unii Europejskiej, zamieszczone w niniejszej ustawie – z dniem uzyskania przez Rzeczpospolitą Polską członkostwa w Unii Europejskiej – dotyczą ogłoszenia tych aktów w Dzienniku Urzędowym Unii Europejskiej – wydanie specjalne.

Przewodniczący Rady:  
*Mirosław Bielecki*

## 6177

### UCHWAŁA Nr 262/XXX/2009

#### RADY GMINY CZOSNÓW

z dnia 17 listopada 2009 r.

#### **zmieniająca uchwałę Rady Gminy w sprawie zarządzenia poboru podatku od nieruchomości, podatku rolnego oraz podatku leśnego należnego od osób fizycznych, opłaty targowej, opłaty od posiadania psów w drodze inkasa, wyznaczenia inkasentów, wysokości wynagrodzenia za inkaso oraz określenia terminu płatności dla inkasentów.**

Na podstawie art. 18 ust. 2 pkt 8 ustawy z dnia 8 marca 1990r. o samorządzie gminnym (Dz.U. z 2001r. Nr 142, poz. 1591 ze zm.), art. 6 ust. 12, art. 19 pkt 2 ustawy z dnia 12 stycznia 1991r. o podatkach i opłatach lokalnych<sup>1)</sup> (Dz.U. z 2006r. Nr 121, poz. 844 ze zm.), art. 6b ustawy z dnia 15 listopada 1984r. o podatku rolnym (Dz.U. z 2006r. Nr 136, poz. 969 ze zm.), art. 6 ust. 8 ustawy z dnia 30 października 2002r. o podatku leśnym (Dz.U. Nr 200, poz. 1682 ze zm.) oraz art. 47 § 4a ustawy z dnia 29 sierpnia 1997r. Ordynacja podatkowa (Dz.U. z 2005r. Nr 8, poz. 60 ze zm.) - Rada Gminy uchwała, co następuje:

§ 1. W uchwale Rady Gminy nr 194/XX/2008 z dnia 18 listopada 2008r. w sprawie zarządzenia poboru podatku od nieruchomości, podatku rolnego oraz podatku leśnego należnego od osób fizycznych, opłaty targowej, opłaty od posiadania psów w drodze inkasa, wyznaczenia inkasentów, wysokości wynagrodzenia za inkaso oraz określenia terminu płatności dla inkasentów wprowadza się zmianę polegającą na tym, że załącznik nr 1 do uchwały otrzymuje

brzmienie określone w załączniku do niniejszej uchwały „Wykaz inkasentów”.

§ 2. Wykonanie uchwały powierza się Wójtowi Gminy.

§ 3. Uchwała wchodzi w życie po upływie 14 dni od ogłoszenia w Dzienniku Urzędowym Województwa Mazowieckiego.

<sup>1)</sup> Niniejsza ustawa dokonuje w zakresie swojej regulacji wdrożenia następujących dyrektyw Wspólnot Europejskich:

- 1) dyrektywy 92/106/EWG z dnia 7 grudnia 1992r. w sprawie ustanowienia wspólnych zasad dla niektórych typów transportu kombinowanego towarów między państwami członkowskimi (Dz. Urz. WE L 368 z 17.12.1992),
- 2) dyrektywy 1999/62/WE z dnia 17 czerwca 1999r. w sprawie pobierania opłat za użytkowania niektórych typów infrastruktury przez pojazdy ciężarowe (Dz. Urz. WE L 187 z 20.07.1999).

Dane dotyczące ogłoszenia aktów prawa Unii Europejskiej- dotyczą ogłoszenia tych aktów w Dzienniku Urzędowym Unii Europejskiej- wydanie specjalne.

Przewodniczący Rady:  
*Mirosław Bielecki*

Załącznik  
do uchwały nr 262/XXX/09  
Rady Gminy Czosnów  
z dnia 17 listopada 2009r.

„Wykaz inkasentów”

Lp.	Imię i nazwisko	Adres zamieszkania	Wyznaczony/a do poboru podatków i opłat w sołectwie
1.	Wacława Arczyńska	Adamówek ul. Brzozowa 10	ADAMÓWEK
2.	Krzysztof Dąbrowski	Aleksandrów 2	ALEKSANDRÓW
3.	Irena Świerczewska	Augustówek 12	AUGUSTÓWEK
4.	Aneta Kaszyńska	Brzozówka 35	BRZOZÓWKA
5.	Tadeusz Stanicki	Cybulice ul. Partyzantów 39	CYBULICE
6.	Maria Trojanowska	Cybulice Duże Ul. Leśna 32	CYBULICE DUŻE
7.	Bogusława Krakowiak	Cybulice Małe Ul. Kwiatowa 4m6	CYBULICE MAŁE
8.	Urszula Skarbek	Cząstków Mazowiecki 73	CZĄSTKÓW MAZOWIECKI
9.	Bożena Neska	Cząstków Polski Ul. Wiejska 76	CZĄSTKÓW POLSKI
10.	Krzysztof Gołębiowski	Czeczotki ul. Słoneczna 25	CZECZOTKI
11.	Bożena Kazimierska	Czosnów ul. Lercha 18	CZOSNÓW
12.	Jan Kąpiński	Dąbrówka 18	DĄBRÓWKA
13.	Monika Filipiak	Dębina ul. Pańska 52	DĘBINA
14.	Wincenty Michalski	Dobrzyń ul. Prosta 77	DOBRZYŃ
15.	Marcin Faliński	Izabelin Dziekanówek ul. Kwiatowa 9	IZABELIN DZIEKANÓWEK
16.	Ewa Sumińska	Janów Mikołajówka ul. Wojska Polskiego 255A	JANÓW MIKOŁAJÓWKA
17.	Zofia Burczyńska	Janówek 4	JANÓWEK
18.	Maria Nosarzewska	Jesionka ul. Wojska Polskiego 10	JESIONKA
19.	Stanisław Michalak	Kaliszki ul. Akacyjowa 124	KALISZKI
20.	Józef Skrzypczyński	Kazuń Bielany ul. Ogrodowa 24	KAZUŃ BIELANY
21.	Zdzisław Pankiewicz	Kazuń Nowy bl.61m14	KAZUŃ NOWY OSIEDLE
22.	Henryk Kopka	Kazuń Nowy 45	KAZUŃ NOWY
23.	Alicja Piskorska	Kazuń Polski ul. Długa 177	KAZUŃ POLSKI
24.	Janina Tomaszewska	Wiersze 7	WIERSZE - KIŚCINNE
25.	Hanna Zuch	Łomna 59	ŁOMNA
26.	Roman Stopka	Łomna Las 11/2	ŁOMNA LAS
27.	Janina Pawłowska	Łosia Wólka ul. Południowa 10	ŁOSIA WÓLKA
28.	Wiesław Nosarzewski	Małocice ul. Wojska Polskiego 19	MAŁOCICE
29.	Laurencja Fąfara	Palmiry 171	PALMIRY
30.	Jadwiga Jakóbiak	Pieńków 78	PIEŃKÓW
31.	Tadeusz Gosik	Sowia Wola 135	SOWIA WOLA
32.	Stanisław Gawiński	Sowia Wola Folwarczna 27	SOWIA WOLA FOLWARCZNA
33.	Aleksandra Liszkiewicz	Truskawka 1	TRUSKAWKA
34.	Janusz Gorzkowski	Wrzosówka ul. Wojska Polskiego 134	WRZOSÓWKA-WÓLKA CZOSNOWSKA

## 6178

### UCHWAŁA Nr 263/XXXI/2009

#### RADY GMINY CZOSNÓW

z dnia 17 listopada 2009 r.

#### w sprawie określenia wzorów formularzy informacji i deklaracji podatkowych.

Na podstawie art. 18 ust. 2 pkt 8 ustawy z dnia 8 marca 1990r. o samorządzie gminnym (Dz.U. z 2001r. Nr 142, poz. 1591 z późn. zm.) w związku z art. 6a ust. 11 ustawy z dnia 15 listopada 1984r. o podatku rolnym (Dz.U. z 2006r. Nr 136, poz. 969 z późn. zm.), art. 6 ust. 13 ustawy z dnia 12 stycznia 1991r. o podatkach i opłatach lokalnych<sup>1)</sup> (Dz.U. z 2006r. Nr 121, poz. 844 z późn. zm) oraz art. 6 ust. 9 ustawy z dnia 30 października 2002r. o podatku leśnym (Dz.U. Nr 200, poz. 1682 z późn. zm.) - Rada Gminy uchwala, co następuje:

§ 1. W zakresie wzorów informacji i deklaracji na podatek od nieruchomości:

1. określa się wzór informacji w sprawie podatku od nieruchomości (IN-1) stanowiący załącznik nr 1 do niniejszej uchwały;
2. określa się wzór deklaracji na podatek od nieruchomości (DN-1) stanowiący załącznik nr 2 do niniejszej uchwały;
3. określa się wzór załącznika do informacji lub deklaracji na podatek od nieruchomości – „Dane o nieruchomościach” (ZN-1/A) stanowiący załącznik nr 3 do niniejszej uchwały;
4. określa się wzór załącznika do informacji lub deklaracji na podatek od nieruchomości – „Dane o zwolnieniach podatkowych w podatku od nieruchomości” (ZN-1/B), stanowiący załącznik nr 4 do niniejszej uchwały.

§ 2. W zakresie wzorów informacji i deklaracji na podatek rolny:

1. określa się wzór informacji w sprawie podatku rolnego (IR-1) stanowiący załącznik nr 5 do niniejszej uchwały;
2. określa się wzór deklaracji na podatek rolny (DR-1) stanowiący załącznik nr 6 do niniejszej uchwały;
3. określa się wzór załącznika do informacji lub deklaracji na podatek rolny – „Dane o nieruchomościach rolnych” (ZR-1/A) stanowiący załącznik nr 7 do niniejszej uchwały;

4. określa się wzór załącznika do informacji lub deklaracji na podatek rolny – „Dane o zwolnieniach i ulgach podatkowych w podatku rolnym” (ZR-1/B), stanowiący załącznik nr 8 do niniejszej uchwały.

§ 3. W zakresie wzorów informacji i deklaracji na podatek leśny:

1. określa się wzór informacji w sprawie podatku leśnego (IL-1) stanowiący załącznik nr 9 do niniejszej uchwały;
2. określa się wzór deklaracji na podatek leśny (DL-1) stanowiący załącznik nr 10 do niniejszej uchwały;
3. określa się wzór załącznika do informacji lub deklaracji na podatek leśny – „Dane o nieruchomościach leśnych” (ZL-1/A) stanowiący załącznik nr 11 do niniejszej uchwały;
4. określa się wzór załącznika do informacji lub deklaracji na podatek leśny – „Dane o zwolnieniach podatkowych w podatku leśnym” (ZL-1/B), stanowiący załącznik nr 12 do niniejszej uchwały.

§ 4. Traci moc uchwała nr 186/XX/2008 Rady Gminy Czosnów z dnia 18 listopada 2008r. w sprawie określenia wzorów formularzy informacji i deklaracji podatkowych.

§ 5. Uchwała wchodzi w życie po upływie 14 dni od dnia ogłoszenia w Dzienniku Urzędowym Województwa Mazowieckiego z mocą obowiązującą od dnia 1 stycznia 2010r.

<sup>1)</sup> Niniejsza ustawa dokonuje w zakresie swojej regulacji wdrożenia następujących dyrektyw Wspólnot Europejskich:

- 1) dyrektywy 92/106/EWG z dnia 7 grudnia 1992r. w sprawie ustanowienia wspólnych zasad dla niektórych typów transportu kombinowanego towarów między państwami członkowskimi (Dz. Urz. WE L 368 z 17.12.1992),
- 2) dyrektywy 1999/62/WE z dnia 17 czerwca 1999 r. w sprawie pobierania opłat za użytkowania niektórych typów infrastruktury przez pojazdy ciężarowe (Dz. Urz. WE L 187 z 20.07.1999).

Dane dotyczące ogłoszenia aktów prawa Unii Europejskiej, zamieszczone w niniejszej ustawie – z dniem uzyskania przez Rzeczpospolitą Polską członkostwa w Unii Europejskiej – dotyczą ogłoszenia tych aktów w Dzienniku Urzędowym Unii Europejskiej – wydanie specjalne.

Przewodniczący Rady:  
*Mirosław Bielecki*

POŁA JASNE WYPEŁNIA PODATNIK, WYPEŁNIAĆ NA MASZYNIE, KOMPUTEROWO LUB RĘCZNIE, DUŻYMI DRUKOWANYMI LITERAMI, CZARNYM LUB NIEBIESKIM KOLOREM.

1. Numer identyfikacji Podatkowej podatnika (NIP)	3. Nr dokumentu	Załącznik Nr 1 do Uchwały Nr 263/XXXI/09 roku Rady Gminy Czosnów z dnia 17.11.2009 roku
2. Numer identyfikacji Podatkowej mat. z onka (NIP)		

IN-1

**INFORMACJA W SPRAWIE PODATKU OD NIERUCHOMOŚCI**

4. Rok

Podstawa	Ustawa z dnia 12 stycznia 1991 r. o podatkach i opłatach lokalnych (Dz. U. z 2006 r. Nr 121, poz. 844).
Składający:	Formularz przeznaczony dla osób fizycznych będących właścicielami nieruchomości lub obiektów budowlanych, posiadaczami samoistnymi nieruchomości lub obiektów budowlanych, użytkownikami wieczystymi gruntów, posiadaczami nieruchomości lub ich części albo obiektów budowlanych lub ich części, stanowiących własność Skarbu Państwa lub jednostki samorządu terytorialnego.
Termin składania:	W terminie 14 dni od zaistnienia okoliczności mających wpływ na powstanie (wygaśnięcie) obowiązku podatkowego, lub wysokość opodatkowania.
Miejsce	Organ podatkowy właściwy ze względu na miejsce położenia przedmiotu opodatkowania.

**A. MIEJSCE SKŁADANIA INFORMACJI**

5. Nazwa i adres siedziby organu podatkowego  
**Urząd Gminy Czosnów, ul. Gminna 6, 05-152 Czosnów**

**B. OBOWIĄZEK ZŁOŻENIA INFORMACJI**

Podatnik ma obowiązek złożenia wraz z korektą informacji pisemnego uzasadnienia przyczyny korekty – art. 81 ustawy Ordynacja podatkowa.

6. Okoliczność ci powodująca obowiązek złożenia informacji (zaznaczyć właściwy kwadrat):  
 1. informacja składana po raz pierwszy       2. korekta uprzednio złożonej informacji

**C. OKOLICZNOŚCI POWODUJĄCE KONIECZNOŚĆ ZŁOŻENIA INFORMACJI**

7. nabycie przedmiotu opodatkowania	8. <input type="checkbox"/> data:
9. zbycie przedmiotu opodatkowania	10. <input type="checkbox"/> data:
11. rozpoczęcie działalności gospodarczej	12. <input type="checkbox"/> data:
13. zakończenie działalności gospodarczej	14. <input type="checkbox"/> data:
15. zakończenie budowy budynku lub jego części	16. <input type="checkbox"/> data:
17. inne okoliczności	18. <input type="checkbox"/> data:

**D. PODMIOT ZOBOWIĄZANY DO ZŁOŻENIA INFORMACJI**

19. Rodzaj podmiotu (zaznaczyć właściwy kwadrat):  
 1. właściciel     2. użytkownik     3. posiadacz     4. współwłaściciel     5. współużytkownik     6. współposiadacz

**E. DANE IDENTYFIKACYJNE PODATNIKA**

**E.1. DANE PODATNIKA**

20. Nazwisko	21. Pierwsze imię	22. Drugie imię	
23. Data urodzenia (dzień -miesiąc -rok)	24. Imię ojca	25. PESEL	
26. Województwo		27. Powiat	
28. Gmina	29. Ulica	30. Nr domu	31. Nr lokalu
32. Miejscowość	33. Kod pocztowy	34. Poczta	

**E.2. DANE MAŁŻONKA**

35. Nazwisko	36. Pierwsze imię	37. Drugie imię	
38. Data urodzenia (dzień -miesiąc -rok)	39. Imię ojca	40. PESEL	
41. Województwo		42. Powiat	



43. Gmina	44. Ulica	45. Nr domu	46. Nr lokalu
47. Miejscowość	48. Kod pocztowy	49. Poczta	
<b>F. DANE DOTYCZĄCE PRZEDMIOTÓW OPODATKOWANIA NIEPODLEGAJĄCYCH ZWOLNIENIU</b>			
<b>F.1. POWIERZCHNIA GRUNTÓW</b>			<b>Podstawa opodatkowania w m<sup>2</sup> (ha)</b>
1. Związane z prowadzeniem dział albo ci gospodarczej, bez względu na sposób zakwalifikowania w ewidencji gruntów i budynków w			50. m <sup>2</sup>
2. Pod jeziorami, zajęte na zbiorniki wodne retencyjne lub elektrowni wodnych <sup>1)</sup>			51. ha
3. Pozostałe grunty, w tym zajęte na prowadzenie odpłatnej statutowej działalności publicznej przez organizacje pożytku publicznego w tym:			
a) B - tereny mieszkaniowe			52. m <sup>2</sup>
b) Ba - tereny przemysłowe			53. m <sup>2</sup>
c) B1 - inne tereny zabudowane			54. m <sup>2</sup>
d) Bp - zurbanizowane tereny niezabudowane			55. m <sup>2</sup>
e) Dr - drogi			56. m <sup>2</sup>
f) Tk - tereny kolejowe			57. m <sup>2</sup>
<b>F.2. POWIERZCHNIA BUDYNKÓW LUB ICH CZĘŚCI</b>			<b>Podstawa opodatkowania w m<sup>2</sup></b>
1. Mieszkalne - ogółem			58. m <sup>2</sup>
w tym kondygnacji o wysokości:	- od 1,40 do 2,20 m		59. m <sup>2</sup>
	- powyżej 2,20 m		60. m <sup>2</sup>
2. Związane z prowadzeniem dział albo ci gospodarczej oraz części budynku w mieszkalnych zajęte na prowadzenie dział albo ci gospodarczej - ogółem			61. m <sup>2</sup>
w tym kondygnacji o wysokości:	- od 1,40 do 2,20 m		62. m <sup>2</sup>
	- powyżej 2,20 m		63. m <sup>2</sup>
3. Zajęte na prowadzenie dział albo ci gospodarczej w zakresie obrotu kwalifikowanym materiałem słuwnym - ogółem			64. m <sup>2</sup>
w tym kondygnacji o wysokości:	- od 1,40 do 2,20 m		65. m <sup>2</sup>
	- powyżej 2,20 m		66. m <sup>2</sup>
4. Zajęte na prowadzenie dział albo ci gospodarczej w zakresie udzielania świadczeń zdrowotnych - ogółem			67. m <sup>2</sup>
w tym kondygnacji o wysokości:	- od 1,40 do 2,20 m		68. m <sup>2</sup>
	- powyżej 2,20 m		69. m <sup>2</sup>
5. Pozostałe, w tym zajęte tych na prowadzenie odpłatnej statutowej działalności publicznej przez organizacje pożytku publicznego - ogółem			70. m <sup>2</sup>
w tym kondygnacji o wysokości:	- od 1,40 do 2,20 m		71. m <sup>2</sup>
	- powyżej 2,20 m		72. m <sup>2</sup>
<b>F.3. WARTOŚĆ BUDOWLI LUB ICH CZĘŚCI ZWIĄZANYCH Z PROWADZENIEM DZIAŁALNOŚCI GOSPODARCZEJ</b>			<b>Podstawa opodatkowania w zł*</b>
Budowle			73. zł

<sup>1)</sup> Należy podać z dokładnością do czterech miejsc po przecinku.

POLA JASNE WYPEŁNIA PODATNIK, WYPEŁNIAĆ NA MASZYNIE, KOMPUTEROWO LUB RECZNIE, DUŻYMI DRUKOWANYMI LITERAMI, CZARNYM LUB NIEBIESKIM KOLOREM.

<b>G. INFORMACJA O ZAŁĄCZNIKACH</b> (do niniejszej informacji dołączono)	
74. Liczba załączników w ZN-1/A	75. Załącznik ZN-1/B składany (zaznaczyć właściwy kwadrat): <input type="checkbox"/> tak <input type="checkbox"/> nie
<b>H. OŚWIADCZENIE I PODPIS PODATNIKA / OSOBY REPREZENTUJĄCEJ PODATNIKA</b>	
Oświadczam, że są mi znane przepisy Kodeksu karnego skarbowego o odpowiedzialności za podanie danych niezgodnych z rzeczywistością.	
76. Imię	77. Nazwisko
78. Data wypełnienia informacji (dzień - miesiąc - rok)	79. Podpis (pieczęć) podatnika / osoby reprezentującej podatnika 2)
<b>I. ADNOTACJE ORGANU PODATKOWEGO</b>	
80. Uwagi organu podatkowego	
81. Data (dzień - miesiąc - rok)	82. Podpis przyjmującego formularz

\*Zgodnie z art. 63 § 1 ustawy z dnia 29 sierpnia 1997 r. – Ordynacja podatkowa (tekst jednolity; Dz.U. z 2005 r. Nr 8, poz. 60 ze zm.), podstawy opodatkowania, kwoty podatków, odsetki za zwłokę, opłaty prolongacyjne, oprocentowanie nadpłat oraz wynagrodzenia przysługujące płatnikom zaokrągla się do pełnych złotych, w ten sposób, że końcówki kwot wynoszące mniej niż 50 groszy pomija się, a końcówki kwot wynoszące 50 i więcej groszy podwyższa się do pełnych złotych.  
2) Niepotrzebne skreślić.

POŁA JASNE WYPEŁNIA PODATNIK, WYPEŁNIAĆ NA MASZYNIE, KOMPUTEROWO LUB RĘCZNIE, DUŻYMI DRUKOWANYMI LITERAMI, CZARNYM LUB NIEBIESKIM KOLOREM.

1. Numer Identyfikacji Podatkowej podatnika (NIP)	2. Nr dokumentu
---	-----------------

Załącznik Nr 2 do Uchwały Nr 263/XXI/09  
Rady Gminy Czosnów w  
z dnia 17.11.2009 roku

DN-1

### DEKLARACJA NA PODATEK OD NIERUCHOMOŚCI

3. Rok
--------

Podstawa prawna:	Ustawa z dnia 12 stycznia 1991 r. o podatkach i opłatach lokalnych (Dz.U. z 2006 r. Nr 121, poz.844 z późn. zm.).
Składający:	Formularz przeznaczony dla osób prawnych, jednostek organizacyjnych oraz spółek niemających osobowości prawnej będących właścicielami nieruchomości lub obiektów budowlanych, posiadaczami samoistnymi nieruchomości lub obiektów budowlanych, użytkownikami wieczystymi gruntów, posiadaczami nieruchomości lub ich części albo obiektów budowlanych lub ich części, stanowiących własność Skarbu Państwa lub jednostki samorządu terytorialnego oraz dla osób fizycznych będących współwłaścicielami lub współposiadaczami z osobami prawnymi, bądź z innymi jednostkami organizacyjnymi nieposiadającymi osobowości prawnej lub ze spółkami nieposiadającymi osobowości prawnej, z wyjątkiem osób fizycznych tworzących wspólnotę mieszkaniową.
Termin składania:	Do dnia 15 stycznia każdego roku podatkowego lub w terminie 14 dni od zaistnienia okoliczności mających wpływ na powstanie (wygaśnięcie) obowiązku podatkowego, lub wysokość opodatkowania.
Miejsce składania:	Organ podatkowy właściwy ze względu na miejsce położenia przedmiotów opodatkowania.

#### A. MIEJSCE SKŁADANIA DEKLARACJI

4. Nazwa i adres siedziby organu podatkowego

Urząd Gminy Czosnów, ul. Gminna 6, 05-152 Czosnów

#### B. OBOWIĄZEK ZŁOŻENIA DEKLARACJI

Podatnik ma obowiązek złożenia wraz z korektą deklaracji pisemnego uzasadnienia przyczyny korekty - art.81 ustawy Ordynacja podatkowa.

5. Okoliczność ci powodująca obowiązek złożenia deklaracji (zaznaczyć właściwy kwadrat):

1. deklaracja roczna  2. korekta deklaracji rocznej (miesiąc - rok)

6. Data zaistnienia okoliczności mających wpływ na wysokość podatku.(dd-mm-rrrr)

#### C. PODMIOT ZOBOWIĄZANY DO ZŁOŻENIA DEKLARACJI

7. Rodzaj podmiotu (zaznaczyć właściwy kwadrat):

1. właściciel, użytkownik lub posiadacz  2. współwłaściciel, współużytkownik lub współposiadacz

#### D. DANE PODATNIKA

\* - dotyczy podatnika niebędącego osobą fizyczną

\*\* - dotyczy podatnika będącego osobą fizyczną

##### D.1. DANE IDENTYFIKACYJNE

8. Rodzaj podatnika (zaznaczyć właściwy kwadrat):

1. osoba fizyczna  2. osoba prawna  3. jednostka organizacyjna, w tym spółka, nieposiadająca osobowości prawnej

9. Nazwa pełna \* / Nazwisko \*\*

10. Nazwa skrócona \* / Pierwsze Imię , drugie Imię \*\*

11. Identyfikator REGON / Nr PKD

12. Numer PESEL \*\* /KRS

13. Data urodzenia (dzień - miesiąc - rok) \*\*

14. Imię ojca \*\*

15. Imię matki \*\*

##### D.2. ADRES SIEDZIBY \* / ADRES ZAMIESZKANIA \*\*

16. Kraj

17. Województwo

18. Powiat

19. Gmina

20. Ulica

21. Nr domu

22. Nr lokalu

23. Miejscowość

24. Kod pocztowy

25. Poczta

DN-1<sub>(1)</sub>

1/3

**E. DANE DOTYCZĄCE PRZEDMIOTÓW OPODATKOWANIA NIEPODLEGAJĄCYCH ZWOLNIENIU**

**E.1. POWIERZCHNIA GRUNTÓW**

	Podstawa opodatkowania w m <sup>2</sup> (ha)	Stawka podatku		Kwota podatku	
		zł,	gr	zł,	gr
1. Związane z prowadzeniem dział albo ci gospodarczej, bez względu na sposób b zakwalifikowania w ewidencji gruntów i budynków	26. m <sup>2</sup>	27.		28.	
2. Pod jeziorami, zajęte na zbiorniki wodne retencyjne lub elektrowni wodnych <sup>1)</sup>	29. ha	30.		31.	
3. Pozostałe grunty, w tym zajęte na prowadzenie odpłatnej statutowej działalności pożytku publicznego przez organizacje pożytku publicznego w tym:					
a) B- tereny mieszkaniowe	32. m <sup>2</sup>	33.		34.	
b) Ba - tereny przemysłowe	35. m <sup>2</sup>	36.		37.	
c) BI - inne tereny zabudowane	38. m <sup>2</sup>	39.		40.	
d) Bp - zurbanizowane tereny niezabudowane	41. m <sup>2</sup>	42.		43.	
e) Dr - drogi	44. m <sup>2</sup>	45.		46.	
f) Tk - tereny kolejowe	47. m <sup>2</sup>	48.		49.	

**E.2. POWIERZCHNIA BUDYNKÓW LUB ICH CZĘŚCI**

	Podstawa opodatkowania w m <sup>2</sup>	Stawka podatku		Kwota podatku	
		zł,	gr	zł,	gr
1. Budynki mieszkalne - ogółem	50. m <sup>2</sup>	51.		52.	
w tym kondygnacji o wysokości:	- od 1,40 do 2,20 m (zaliczyć 50% powierzchni)	53. m <sup>2</sup>			
	- powyżej 2,20 m	54. m <sup>2</sup>			
2. Związane z prowadzeniem dział albo ci gospodarczej oraz części budynku w mieszkalnych zajęte na prowadzenie działalności gospodarczej - ogółem:	55. m <sup>2</sup>	56.		57.	
w tym kondygnacji o wysokości:	- od 1,40 do 2,20 m (zaliczyć 50% powierzchni)	58. m <sup>2</sup>			
	- powyżej 2,20 m	59. m <sup>2</sup>			
3. Zajęte na prowadzenie działalności gospodarczej w zakresie obrotu kwalifikowanym materiałem siewnym - ogółem	60. m <sup>2</sup>	61.		62.	
w tym kondygnacji o wysokości:	- od 1,40 do 2,20 m (zaliczyć 50% powierzchni)	63. m <sup>2</sup>			
	- powyżej 2,20 m	64. m <sup>2</sup>			
4. Zajęte na prowadzenie działalności gospodarczej w zakresie udzielania świadczeń zdrowotnych - ogółem	65. m <sup>2</sup>	66.		67.	
w tym kondygnacji o wysokości:	- od 1,40 do 2,20 m (zaliczyć 50% powierzchni)	68. m <sup>2</sup>			
	- powyżej 2,20 m	69. m <sup>2</sup>			

1) Należy podać z dokładnością do czterech miejsc po przecinku.

POLA JASNE WYPELNIŁA PODATNIK, WYPELNIĄĆ NA MASZYNE, KOMPUTEROWO LUB RĘCZNIE, DUŻYMI DRUKOWANYMI LITERAMI, CZARNYM LUB NIEBIESKIM KOLOREM.

5. Pozostałe, w tym zajęte na prowadzenie odpłatnej statutowej działalności pożytku publicznego przez organizacje pożytku publicznego - ogółem	70.	71.	72.	
		m <sup>2</sup>		
	w tym kondygnacji o wysokości:	- od 1,40 do 2,20 m (zaliczyć 50% powierzchni)	73.	m <sup>2</sup>
		- powyżej 2,20 m	74.	m <sup>2</sup>

### E.3. WARTOŚĆ BUDOWLI LUB ICH CZĘŚCI ZWIĄZANYCH Z PROWADZENIEM DZIAŁALNOŚCI

GOSPODARCZEJ	Podstawa opodatkowania w zł*	Stawka podatku	Kwota podatku
Budowle			zł, gr
1. Budowle	75.	76.	77.
	zł	%	

### F. KWOTA PODATKU

#### F.1. ŁĄCZNA KWOTA PODATKU

Kwota podatku (zaokrąglić do pełnych złotych*)	78.
	zł

#### F.2. KWOTA MIESIĘCZNYCH RAT W WYSOKOŚCI 1/12 ZADEKLAROWANEGO ZOBOWIĄZANIA ROCZNEGO (Kwotę miesięcznych rat w ujęciu tabelarycznym należy zaokrąglić do pełnych złotych\*\*\*)

I	II	III	IV	V	VI	VII	VIII	IX	X	XI	XII
79.	80.	82.	83.	84.	85.	86.	87.	88.	89.	90.	91.

### G. INFORMACJA O ZAŁĄCZNIKACH (do niniejszej deklaracji dołączono)

92. Liczba załączników w ZN-1/A	93. Załącznik ZN-1/B skierowany (zaznaczyć właściwy kwadrat):
	<input type="checkbox"/> tak <input type="checkbox"/> nie

### H. OŚWIADCZENIE I PODPIS PODATNIKA / OSOBY REPREZENTUJĄCEJ PODATNIKA

Oświadczam, że są mi znane przepisy Kodeksu karnego skarbowego o odpowiedzialności za podanie danych niezgodnych z rzeczywistością.

94. Imię	95. Nazwisko
96. Data wypełnienia deklaracji (dzień - miesiąc - rok)	97. Podpis (pieczęć) podatnika / osoby reprezentującej podatnika <sup>2)</sup>

\* Zgodnie z art. 63 § 1 ustawy z dnia 29 sierpnia 1997 r. - Ordynacja podatkowa (tekst jednolity: Dz.U. z 2005 r. Nr 8, poz. 60 ze zm.), podstawy opodatkowania, kwoty podatków, odsetki za zwłokę, opłaty prolongacyjne, oprocentowanie nadpłat oraz wynagrodzenia przysługujące płatnikom zaokrąglą się do pełnych złotych, w ten sposób, że końcówki kwot wynoszące mniej niż 50 groszy pomija się, a końcówki kwot wynoszące 50 i więcej groszy podwyższa się do pełnych złotych.

<sup>2)</sup>Niepotrzebne skreślić.

\*\*\* Suma miesięcznych rat podatku stanowi łączną kwotę podatku z kolumny 69

I. ADNOTACJE ORGANU PODATKOWEGO	
98. Uwagi organu podatkowego	
99. Data (dzień - miesiąc - rok)	100. Podpis przyjmującego formularz

**\*\*\*) Pouczenie**

Niniejsza deklaracja stanowi podstawę do wystawienia tytułu wykonawczego, zgodnie z przepisami ustawy z dnia 17 czerwca 1966 r. o postępowaniu egzekucyjnym w administracji (tekst jednolity: Dz.U. z 2005 r. Nr 229, poz.1954 z późn. zm.).

POLA JASNE WYPEŁNIA PODATNIK. WYPEŁNIAĆ NA MASZYNE, KOMPUTEROWO LUB RĘCZNIE, DUŻYMI DRUKOWANYMI LITERAMI, CZARNYM LUB NIEBIESKIM KOLOREM.

1. Numer Identyfikacji Podatkowej podatnika (NIP)	3. Nr dokumentu	Załącznik Nr 3 do Uchwały Nr 263/XXXI/09 Rady Gminy Czosnów z dnia 17.11.2009 roku
2. Numer Identyfikacji Podatkowej małżonka (NIP)		

**ZN-1/A**

**DANE O NIERUCHOMOŚCIACH**

Załącznik ZN-1/A przeznaczony jest dla jednej lub więcej posiadanych nieruchomości

4. Nr załącznika

**A. PRZEZNACZENIE FORMULARZA**

5. Niniejszy formularz stanowi załącznik do (zaznaczyć właściwy kwadrat):

1. deklaracji DN-1

2. informacji IN-1

**B. DANE PODATNIKA**

\* - dotyczy podatnika niebędącego osobą fizyczną

\*\* - dotyczy podatnika będącego osobą fizyczną

**B.1. DANE IDENTYFIKACYJNE**

6. Rodzaj podatnika (zaznaczyć właściwy kwadrat):

1. osoba fizyczna

2. osoba prawna

3. jednostka organizacyjna, w tym spółka, nieposiadająca osobowości prawnej

7. Nazwa pełna \* / Nazwisko i imiona \*\*

**C. DANE O NIERUCHOMOŚCIACH I OBIEKTACH BUDOWLANYCH PODLEGAJĄCYCH OPODATKOWANIU LUB ZWOLNIENIU**

Lp.	Podział nieruchomości (adres/obręb)	Identyfikator geodezyjny (działek, budynków, lokali)	Powierzchnia (działki, budynku, lokalu w m <sup>2</sup> )	Oznaczenie użytku – klasa lub budynek	Tytuł prawny (zaznaczyć właściwy kwadrat)	Nr księgi wieczystej
1.	8.	9.	10.	11.	12. <input type="checkbox"/> 1. własność <input type="checkbox"/> 2. współwłasność <input type="checkbox"/> 3. posiadanie samoistne <input type="checkbox"/> 4. współposiadanie samoistne <input type="checkbox"/> 5. użytkowanie wieczyste <input type="checkbox"/> 6. współużytkowanie wieczyste <input type="checkbox"/> 7. posiadanie zależne <input type="checkbox"/> 8. współposiadanie zależne	13.
2.	14.	15.	16.	17.	18. <input type="checkbox"/> 1. własność <input type="checkbox"/> 2. współwłasność <input type="checkbox"/> 3. posiadanie samoistne <input type="checkbox"/> 4. współposiadanie samoistne <input type="checkbox"/> 5. użytkowanie wieczyste <input type="checkbox"/> 6. współużytkowanie wieczyste <input type="checkbox"/> 7. posiadanie zależne <input type="checkbox"/> 8. współposiadanie zależne	19.
3.	20.	21.	22.	23.	24. <input type="checkbox"/> 1. własność <input type="checkbox"/> 2. współwłasność <input type="checkbox"/> 3. posiadanie samoistne <input type="checkbox"/> 4. współposiadanie samoistne <input type="checkbox"/> 5. użytkowanie wieczyste <input type="checkbox"/> 6. współużytkowanie wieczyste <input type="checkbox"/> 7. posiadanie zależne <input type="checkbox"/> 8. współposiadanie zależne	25.

**ZN-1/A<sub>(1)</sub>**

1/2

4.	26.	27.	28.	29.	30. <input type="checkbox"/> 1. własność <input type="checkbox"/> 2. współwłasność <input type="checkbox"/> 3. posiadanie samoistne <input type="checkbox"/> 4. współposiadanie samoistne <input type="checkbox"/> 5. użytkowanie wieczyste <input type="checkbox"/> 6. współużytkowanie wieczyste <input type="checkbox"/> 7. posiadanie zależne <input type="checkbox"/> 8. współposiadanie zależne,	31.
5.	32.	33.	34.	35.	36. <input type="checkbox"/> 1. własność <input type="checkbox"/> 2. współwłasność <input type="checkbox"/> 3. posiadanie samoistne <input type="checkbox"/> 4. współposiadanie samoistne <input type="checkbox"/> 5. użytkowanie wieczyste <input type="checkbox"/> 6. współużytkowanie wieczyste <input type="checkbox"/> 7. posiadanie zależne <input type="checkbox"/> 8. współposiadanie zależne	37.
6.	38.	39.	40.	41.	42. <input type="checkbox"/> 1. własność <input type="checkbox"/> 2. współwłasność <input type="checkbox"/> 3. posiadanie samoistne <input type="checkbox"/> 4. współposiadanie samoistne <input type="checkbox"/> 5. użytkowanie wieczyste <input type="checkbox"/> 6. współużytkowanie wieczyste <input type="checkbox"/> 7. posiadanie zależne <input type="checkbox"/> 8. współposiadanie zależne	43.
7.	44.	45.	46.	47.	48. <input type="checkbox"/> 1. własność <input type="checkbox"/> 2. współwłasność <input type="checkbox"/> 3. posiadanie samoistne <input type="checkbox"/> 4. współposiadanie samoistne <input type="checkbox"/> 5. użytkowanie wieczyste <input type="checkbox"/> 6. współużytkowanie wieczyste <input type="checkbox"/> 7. posiadanie zależne <input type="checkbox"/> 8. współposiadanie zależne	49.
8.	50.	51.	52.	53.	54. <input type="checkbox"/> 1. własność <input type="checkbox"/> 2. współwłasność <input type="checkbox"/> 3. posiadanie samoistne <input type="checkbox"/> 4. współposiadanie samoistne <input type="checkbox"/> 5. użytkowanie wieczyste <input type="checkbox"/> 6. współużytkowanie wieczyste <input type="checkbox"/> 7. posiadanie zależne <input type="checkbox"/> 8. współposiadanie zależne	55.
9.	56.	67.	58.	59.	60. <input type="checkbox"/> 1. własność <input type="checkbox"/> 2. współwłasność <input type="checkbox"/> 3. posiadanie samoistne <input type="checkbox"/> 4. współposiadanie samoistne <input type="checkbox"/> 5. użytkowanie wieczyste <input type="checkbox"/> 6. współużytkowanie wieczyste <input type="checkbox"/> 7. posiadanie zależne <input type="checkbox"/> 8. współposiadanie zależne	61.

1) Identyfikatory wykazuje się, jeżeli zostały nadane.



POŁA JASNE WYPEŁNIA PODATNIK, WYPEŁNIAĆ NA MASZYNIE, KOMPUTEROWO LUB RĘCZNIE, DUŻYMI DRUKOWANYMI LITERAMI, CZARNYM LUB NIEBIESKIM KOŁOREM.

1. Numer Identyfikacji Podatkowej podatnika (NIP)	Nr dokumentu	Załącznik Nr 4 do Uchwały Nr 263/XXXI/09 Rady Gminy Czosnów z dnia 17.11.2009 roku
2. Numer Identyfikacji Podatkowej małżonka (NIP)		

**ZN-1/B**

**DANE O ZWOLNIENIACH PODATKOWYCH  
W PODATKU OD NIERUCHOMOŚCI**

<b>A. PRZEZNACZENIE FORMULARZA</b>			
2. Niniejszy formularz stanowi załącznik do (zaznaczyć właściwy kwadrat):			
<input type="checkbox"/> 1. deklaracji DN-1		<input type="checkbox"/> 2. informacji IN-1	
<b>B. DANE PODATNIKA</b>			
* - dotyczy podatnika niebędącego osobą fizyczną		** - dotyczy podatnika będącego osobą fizyczną	
<b>B.1. DANE IDENTYFIKACYJNE</b>			
3. Rodzaj podatnika (zaznaczyć właściwy kwadrat):			
<input type="checkbox"/> 1. osoba fizyczna		<input type="checkbox"/> 2. osoba prawna	
<input type="checkbox"/> 3. jednostka organizacyjna, w tym spółka, nieposiadająca osobowości prawnej			
4. Nazwa pełna / Nazwisko i imiona **			
<b>C. DANE DOTYCZĄCE ZWOLNIEŃ PODATKOWYCH WYNIKAJĄCYCH Z USTAWY LUB UCHWAŁY RADY GMINY</b>			
<b>Tytuł prawny zwolnienia</b>	<b>Grunty powierzchnia w m<sup>2</sup></b>	<b>Budynki lub ich części powierzchnia użytkowa w m<sup>2</sup></b>	<b>Budowle wartość w zł</b>
Art. 7 ust.1 pkt 1 - budowle wchodzące w skład infrastruktury kolejowej w rozumieniu przepisów o transporcie kolejowym oraz zajęte pod nie grunty, jeżeli: a) zarządcą infrastruktury jest obowiązany do jej udostępniania licencjonowanym przewoźnikom kolejowym lub b) są przeznaczone wyłącznie do przewozu osób, wykonywanego przez przewoźnika kolejowego, który równocześnie nie zarządza tą infrastrukturą bez udostępniania jej innym przewoźnikom, lub c) tworzą linie kolejowe o szerokości torów większej niż 1435 mm.	5.		6.
Art.7 ust.1 pkt 1a - grunty, budynki i budowle pozostałe po likwidacji linii kolejowych lub ich odcinków - do czasu przeniesienia ich własności lub prawa użytkowania wieczystego - nie dłużej jednak niż przez 3 lata od pierwszego dnia miesiąca następującego po miesiącu, w którym stała się ostateczna decyzja lub wezwanie do wycofania decyzji, wyrażające zgodę na likwidację linii lub ich odcinków, wydane w trybie przewidzianym w przepisach o transporcie kolejowym - z wyjątkiem zajętych na działalnosc inną niż działalnosc ci, o której mowa w przepisach o transporcie kolejowym.	7.		8.
Art.7 ust.1 pkt 2 - budowle infrastruktury portowej, budowle infrastruktury zapewniającej dostęp do portów i przystani morskich oraz zajęte pod nie grunty.	9.		
Art.7 ust.1 pkt 3 - budynki, budowle i zajęte pod nie grunty na obszarze części lotnisk użytku publicznego	10.	11.	12.
Art.7 ust.1 pkt 4 - budynki gospodarcze lub ich części: a) służące do działalności rybactwa, b) położone na gruntach gospodarstw rolnych, służące wyłącznie do działalności rolniczej, c) zajęte na prowadzenie działalności w specjalnych produkcjach rolnych		13.	
Art.7 ust.1 pkt 5 - nieruchomości lub ich części zajęte na potrzeby prowadzenia przez stowarzyszenia statutowe działalności wśród dzieci i młodzieży w zakresie oświaty, wychowania, nauki i techniki, kultury fizycznej i sportu, z wyjątkiem wykorzystywanych do prowadzenia działalności gospodarczej, oraz grunty zajęte trwale na obozowiska i bazy wypoczynkowe dzieci i młodzieży	14.	15.	
Art.7 ust.1 pkt 6 - grunty i budynki wpisane indywidualnie do rejestru zabytków, pod warunkiem ich utrzymania i konserwacji, zgodnie z przepisami o ochronie zabytków, z wyjątkiem części zajętych na prowadzenie działalności gospodarczej	16.	17.	
Art.7 ust.1 pkt 7 - grunty i budynki w wadaniu muzeów w rejestrowanych	18.	19.	

ZN-1/B<sub>(t)</sub>

1/2

Tytuł prawny zwolnienia	Grunty powierzchnia w m <sup>2</sup>	Budynki lub ich części powierzchnia użytkowa w m <sup>2</sup>	Budowle wartość w zł
Art.7 ust.1 pkt 8 - grunty położone na obszarach objętych ochroną ścisłą, czynną lub krajobrazową, a także budynki i budowle trwale związane z gruntem, sążądzące bezpośrednio osi ganitwu celów z zakresu ochrony przyrody - w parkach narodowych oraz w rezerwach przyrody	20.	21.	22.
Art.7 ust.1 pkt 8a - będące własnością Skarbu Państwa: grunty pokryte wodami jezior o ciągłym dopływie lub odpływie wód powierzchniowych oraz grunty zajęte pod sztuczne zbiorniki wodne	23.		
Art.7 ust.1 pkt 9 - budowle wałowe ochronnych, grunty pod wałami ochronnymi i położone w międzyczajach, z wyjątkiem zajętych na prowadzenie działalności gospodarczej przez inne podmioty niż spółki wodne, ich związki oraz związki wałowe	24.		25.
Art.7 ust.1 pkt 10 - grunty stanowiące nieużytki, użytki ekologiczne, grunty zakrzewione i zakrzewione, z wyjątkiem zajętych na prowadzenie działalności gospodarczej	26.		
Art.7 ust.1 pkt 11 - grunty stanowiące działki przyzagrodowe członków w rolniczych spółdzielniach produkcyjnych, którzy spełniają jeden z warunków: a) osiągnęli wiek emerytalny, b) są inwalidami zaliczonymi do I albo II grupy, c) są niepełnosprawnymi o znacznym lub umiarkowanym stopniu niepełnosprawności, d) są osobami całkowicie niezdolnymi do pracy w gospodarstwie rolnym albo niezdolnymi do samodzielnej egzystencji	27.		
Art.7 ust.1 pkt 12 - budynki położone na terenie rodzinnych ogrodów działkowych, nieprzekraczające norm powierzchni ustalonych w przepisach Prawa budowlanego dla altan i obiektów gospodarczych, z wyjątkiem zajętych na działalność gospodarczą		28.	
Art.7 ust.1 pkt 13 - budynki i budowle nowo wybudowane bądź zmodernizowane, oddane do użytkowania, wykorzystywane przez grupę producentów rolnych na działalność statutową, po uzyskaniu wpisu do rejestru grup - w okresie 5 lat od dnia uzyskania wpisu grupy do rejestru		29.	30.
Art.7 ust.1 pkt 14 - nieruchomości lub ich części zajęte na prowadzenie nieodpłatnej statutowej działalności publicznego przez organizację pożytku publicznego	31.	32.	33.
Art.7 ust.2 pkt 1 - uczelnie, zwolnienie nie dotyczy przedmiotów w opodatkowaniu zajętych na działalność gospodarczą	34.	35.	
Art.7 ust.2 pkt 2 - szkoły, placówki, zakłady kształcenia i placówki doskonalenia nauczycieli - publiczne i niepubliczne, oraz organy prowadzące te szkoły, placówki i zakłady, z tytułu zarządu, użytkowania lub użytkowania wieczystego nieruchomości szkolnych; zwolnienie nie dotyczy przedmiotów w opodatkowaniu zajętych na działalność gospodarczą inną niż działalność oświatowa	36.	37.	
Art.7 ust.2 pkt 3 - placówki naukowe PAN; zwolnienie nie dotyczy przedmiotów w opodatkowaniu zajętych na działalność gospodarczą	38.	39.	
Art.7 ust.2 pkt 4 - prowadzący zakłady pracy chronionej lub zakłady aktywności zawodowej - w zakresie przedmiotów w opodatkowaniu zgłoszonych wojewodzie, jeżeli ich zgłoszenie zostało potwierdzone decyzją w sprawie przyznania statusu zakładu pracy chronionej lub zakładu aktywności zawodowej albo zaś wyłączeniem - zajętych na prowadzenie tego zakładu, z wyjątkiem przedmiotów w opodatkowaniu znajdujących się w posiadaniu zależnym podmiotów w niebędących prowadzącymi zakłady pracy chronionej lub zakłady aktywności zawodowej	40.	41.	42.
Art.7 ust.2 pkt 5 - jednostki badawczo-rozwojowe, z wyjątkiem przedmiotów w opodatkowaniu zajętych na działalność gospodarczą	43.	44.	
Art.7 ust.2 pkt 5a - przedsiębiorcy o statusie centrum badawczo-rozwojowego uzyskany na zasadach określonych w ustawie z dnia 29 lipca 2005 r. o niektórych formach wspierania działalności innowacyjnej (Dz.U. Nr 179, poz.1484) w odniesieniu do przedmiotów w opodatkowaniu zajętych na cele prowadzonych badań i prac rozwojowych	45.	46.	47.
Art.7 ust.2 pkt 6 - Polski Związek Działkowców, z wyjątkiem przedmiotów w opodatkowaniu zajętych na działalność gospodarczą	48.	49.	
Inne	50.	51.	
Inne	52.	53.	
Inne	54.	55.	

POLA JASNE WYPEŁNIA PODATNIK, WYPEŁNIAĆ NA MASZYNIE, KOMPUTEROWO LUB RĘCZNIE, DUŻYMI DRUKOWANYMI LITERAMI, CZARNYM LUB NIEBIESKIM KOLOREM.

1. Numer Identyfikacji Podatkowej podatnika (NIP)	3. Nr dokumentu	Załącznik Nr 5 do Uchwały Nr 263/XXXI/09 Rady Gminy Czosnów z dnia 17.11.2009 roku
2. Numer Identyfikacji Podatkowej małżonka (NIP)		

IR-1

**INFORMACJA W SPRAWIE PODATKU ROLNEGO**

4. Rok

Podstawa	Ustawa z dnia 30 października 2002 r. o podatkach rolnym (Dz. U. z 2006 r. 136 poz. 969 z późn. zm.)
Składający:	Formularz przeznaczony dla osób fizycznych będących właścicielami gruntów, posiadaczami samoistnymi gruntów, użytkownikami wieczystymi gruntów, posiadaczami gruntów stanowiących własność Skarbu Państwa lub jednostki samorządu terytorialnego.
Termin składania:	W terminie 14 dni od zaistnienia okoliczności mających wpływ na powstanie (wygaśnięcie) obowiązku podatkowego, lub wysokość opodatkowania.
Miejsce	Organ podatkowy właściwy ze względu na miejsce położenia przedmiotu opodatkowania.

**A. MIEJSCE SKŁADANIA INFORMACJI**

5. Nazwa i adres siedziby organu podatkowego

Urząd Gminy Czosnów, ul. Gminna 6, 05-152 Czosnów

**B. OBOWIĄZEK ZŁOŻENIA INFORMACJI**

Podatnik ma obowiązek złożenia wraz z korektą informacji pisemnego uzasadnienia przyczyny korekty – art. 81 ustawy Ordynacja podatkowa.

6. Okoliczność powodująca obowiązek złożenia informacji (zaznaczyć właściwy kwadrat):

1. informacja składana po raz pierwszy  2. korekta uprzednio złożonej informacji

7. Data zaistnienia okoliczności mających wpływ na wysokość podatku.(dd-mm-rrrr)

**C. PODMIOT ZOBOWIĄZANY DO ZŁOŻENIA INFORMACJI**

8. Rodzaj podmiotu (zaznaczyć właściwy kwadrat):

1. właściciel, użytkownik lub posiadacz  2. współwłaściciel, współużytkownik lub współposiadacz

**D. DANE IDENTYFIKACYJNE PODATNIKA**

**D.1. DANE PODATNIKA**

9. Nazwisko	10. Pierwsze imię	11. Drugie imię
12. Data urodzenia (dzień -miesiąc -rok)	13. Imię ojca	14. PESEL
15. Województwo	16. Powiat	
17. Gmina	18. Ulica	19. Nr domu
		20. Nr lokalu
21. Miejscowość	22. Kod pocztowy	23. Poczta

**D.2. DANE MAŁŻONKA**

24. Nazwisko	25. Pierwsze imię	26. Drugie imię
27. Data urodzenia (dzień -miesiąc -rok)	28. Imię ojca	29. PESEL
30. Województwo	31. Powiat	
32. Gmina	33. Ulica	34. Nr domu
		35. Nr lokalu
36. Województwo	37. Kod pocztowy	38. Powiat

**E. DANE DOTYCZĄCE UŻYTKÓW ROLNYCH NIEPODLEGAJĄCYCH ZWOLNIENIU <sup>1)</sup>**

**E.1. GRUNTY ORNE**

Klasa użytków rolnych	I	II	IIIa	IIIb	IVa	IVb
Powierzchnia w ha	39.	40.	41.	42.	43.	44.

IR-1<sub>(1)</sub>

1/3

E.2. ŁĄKI I PASTWISKA						
Klasa użytków rolnych	I	II	III	IV		
Powierzchnia w ha	44.	45.	46.	47.		
E.3. SADY						
Klasa użytków rolnych	I	II	III, IIIa,	IIIb	IV, IVa,	IVb
Powierzchnia w ha	48.	49.	50.	51.	52.	53.
E.4. GRUNTY POD STAWAMI NIEZARYBIONYMI – grunty orne						
Klasa użytków rolnych	I	II	IIIa	IIIb	IVa	IVb
Powierzchnia w ha	54.	55.	56.	57.	58.	59.
E.5. GRUNTY POD STAWAMI NIEZARYBIONYMI – łąki i pastwiska						
Klasa użytków rolnych	I	II	III	IV		
Powierzchnia w ha	60.	61.	62.	63.		
E.6. GRUNTY ROLNE ZABUDOWANE - grunty orne						
Klasa użytków rolnych	I	II	IIIa	IIIb	IVa	IVb
Powierzchnia w ha	64.	65.	66.	67.	68.	69.
E.7. GRUNTY ROLNE ZABUDOWANE – łąki i pastwiska						
Klasa użytków rolnych	I	II	III	IV		
Powierzchnia w ha	70.	71.	72.	73.		
E.8. ROWY - grunty orne						
Klasa użytków rolnych	I	II	IIIa	IIIb	IVa	IVb
Powierzchnia w ha	74.	75.	76.	77.	78.	79.
E.9. ROWY - łąki i pastwiska						
Klasa użytków rolnych	I	II	III	IV		
Powierzchnia w ha	80.	81.	82.	83.		
E.10. UŻYTKI ROLNE (ROWY, GRUNTY POD STAWAMI NIEZARYBIONYMI) BEZ OZNACZENIA KLASY GLEBOZNAWCZEJ						
84. Powierzchnia w ha						
E.11. GRUNTY POD STAWAMI ZARYBIONYMI - łososiem, trocią, głowacimą, palia i pstrągiem						
Powierzchnia w ha			85.			
E.12. GRUNTY POD STAWAMI ZARYBIONYMI - inne gatunki ryb						
Powierzchnia w ha			86.			

POLA JASNE WYPEŁNIA PODATNIK. WYPEŁNIAĆ NA MASZYNIE, KOMPUTEROWO LUB RĘCZNIE, DUŻYMI DRUKOWANYMI LITERAMI, CZARNYM LUB NIEBIESKIM KOŁOREM.

<b>F. DANE DOTYCZĄCE UŻYTKÓW ROLNYCH NIESTANOWIĄCYCH GOSPODARSTWA ROLNEGO – NIEPODLEGAJĄCYCH ZWOLNIENIU <sup>1)</sup></b>	
Powierzchnia w ha	87.
<b>G. INFORMACJA O ZAŁĄCZNIKACH</b> (do niniejszej informacji dołączono)	
88. Liczba zał. a cznikó w ZR-1/A	89. Zał. a cznik ZR-1/B skł adany (zaznaczyć właściwy kwadrat): <input type="checkbox"/> tak <input type="checkbox"/> nie
<b>H. OŚWIADCZENIE I PODPIS PODATNIKA / OSOBY REPREZENTUJĄCEJ PODATNIKA</b>	
Oświadczam, że są mi znane przepisy Kodeksu karnego skarbowego o odpowiedzialności za podanie danych niezgodnych z rzeczywistością.	
90. Imię	91. Nazwisko
92. Data wypeł nienia Informacji (dzień - miesiąc - rok)	93. Podpis (pleczę ć ) podatnika / osoby reprezentują cej podatnika 2)
<b>I. ADNOTACJE ORGANU PODATKOWEGO</b>	
94. Uwagi organu podatkowego	
95. Data (dzień - miesiąc - rok)	96. Podpis przyjmują cego formularz

- 1) Należy podać z dokładnością do czterech miejsc po przecinku.
- 2) Niepotrzebne skreślić.

POŁA JASNE WYPEŁNIA PODATNIK. WYPEŁNIAĆ NA MASZYNIE, KOMPUTEROWO LUB RĘCZNIE, DUŻYMI DRUKOWANYMI LITERAMI, CZARNYM LUB NIEBIESKIM KOŁOREM.

1. Numer identyfikacji Podatkowej podatnika (NIP)	2. Nr dokumentu
---	-----------------

Załącznik Nr 6 do Uchwały Nr 263/XXXI/09  
Rady Gminy Czosnów w  
z dnia 17.11.2009 roku

DR-1

**DEKLARACJA NA PODATEK ROLNY**

3. Rok
--------

Podstawa	Ustawa z dnia 15 listopada 1984 r. o podatku rolnym (Dz.U. z 2006 r. Nr 136, poz.969 z późn. zm.).
Składający:	Formularz przeznaczony dla osób prawnych, jednostek organizacyjnych oraz spółek niemających osobowości prawnej będących właścicielami gruntów, posiadaczami samoistnymi gruntów, użytkownikami wieczystymi gruntów, posiadaczami gruntów stanowiących własność Skarbu Państwa lub jednostki samorządu terytorialnego oraz dla osób fizycznych będących współwłaścicielami lub współposiadaczami z osobami prawnymi, bądź z innymi jednostkami organizacyjnymi, w tym spółkami nieposiadającymi osobowości prawnej.
Termin składania:	Do dnia 15 stycznia każdego roku podatkowego lub w terminie 14 dni od zaistnienia okoliczności mających wpływ na powstanie (wygaśnięcie) obowiązku podatkowego, lub wysokość opodatkowania.
Miejsce	Organ podatkowy właściwy ze względu na miejsce położenia nieruchomości.

**A. MIEJSCE SKŁADANIA DEKLARACJI**

4. Nazwa i adres siedziby organu podatkowego
Urząd Gminy Czosnów, ul. Gminna 6, 05-152 Czosnów

**B. OBOWIĄZEK ZŁOŻENIA DEKLARACJI**

Podatnik ma obowiązek złożenia wraz z korektą deklaracji pisemnego uzasadnienia przyczyny korekty - art.81 ustawy Ordynacja podatkowa.

5. Okoliczność ci powodująca obowiązek złożenia deklaracji (zaznaczyć właściwy kwadrat):	6. Data zaistnienia okoliczności mających wpływ na wysokość podatku.(dd-mm-rrrr)
<input type="checkbox"/> 1. deklaracja roczna <input type="checkbox"/> 2. korekta deklaracji rocznej (miesiąc – rok)	

**C. PODMIOT ZOBOWIĄZANY DO ZŁOŻENIA DEKLARACJI**

7. Rodzaj podmiotu (zaznaczyć właściwy kwadrat):
<input type="checkbox"/> 1. właściciel, użytkownik lub posiadacz <input type="checkbox"/> 2. współwłaściciel, współużytkownik lub współposiadacz

**D. DANE PODATNIKA**

\* - dotyczy podatnika niebędącego osobą fizyczną

\*\* - dotyczy podatnika będącego osobą fizyczną

**D.1. DANE IDENTYFIKACYJNE**

8. Rodzaj podatnika (zaznaczyć właściwy kwadrat):		
<input type="checkbox"/> 1. osoba fizyczna	<input type="checkbox"/> 2. osoba prawna	<input type="checkbox"/> 3. jednostka organizacyjna, w tym spółka, nieposiadająca osobowości prawnej
9. Nazwa pełna * / Nazwisko **		
10. Nazwa skrócona * / Pierwsze imię , drugie imię **		
11. Identyfikator REGON / Nr PKD		12. Numer PESEL ** /KRS
13. Data urodzenia (dzień - miesiąc - rok) **	14. Imię ojca **	15. Imię matki **

**D.2. ADRES SIEDZIBY \* / ADRES ZAMIESZKANIA \*\***

161. Kraj	17. Województwo	18. Powiat	
19. Gmina	20. Ulica	21. Nr domu	22. Nr lokalu
23. Miejscowość	24. Kod pocztowy	25. Poczta	

<b>E. DANE DOTYCZĄCE UŻYTKÓW ROLNYCH STANOWIĄCYCH GOSPODARSTWO ROLNE – NIEPODLEGAJĄCYCH ZWOLNIENIU</b>			
<b>E.1. GRUNTY ORNE</b>			
<b>Klasa</b>	<b>Powierzchnia w ha</b>	<b>Przelicznik</b>	<b>Powierzchnia w ha przeliczeniowych <sup>1)</sup></b>
	<b>a</b>	<b>b</b>	<b>c</b>
<b>I</b>	26.		27.
<b>II</b>	28.		29.
<b>IIIa</b>	302.		31.
<b>IIIb</b>	32.		33.
<b>IVa</b>	34.		35.
<b>IVb</b>	36.		37.
<b>E.2. ŁĄKI I PASTWISKA</b>			
<b>I</b>	38.		39.
<b>II</b>	40.		41.
<b>III</b>	42.		43.
<b>IV</b>	44.		45.
<b>E.3. SADY</b>			
<b>I</b>	46.		47.
<b>II</b>	48.		49.
<b>III</b>	50.		51.
<b>IIIa</b>			
<b>IIIb</b>	52.		53.
<b>IV</b>	54.		55.
<b>IVa</b>			
<b>IVb</b>	56.		57.
<b>E.4. GRUNTY POD STAWAMI NIEZARYBIONYMI - grunty orne</b>			
<b>I</b>	58.		59.
<b>II</b>	60.		61.
<b>IIIa</b>	62.		63.
<b>IIIb</b>	64.		65.
<b>IVa</b>	66.		67.
<b>IVb</b>	68.		69.

POŁA JASNE WYPEŁNIA PODATNIK. WYPEŁNIAĆ NA MASZYNIE, KOMPUTEROWO LUB RĘCZNIE, DUŻYMI DRUKOWANYMI LITERAMI, CZARNYM LUB NIEBIESKIM KOLOREM.

**E.5. GRUNTY POD STAWAMI NIEZARYBIONYMI - łąki i pastwiska**

Klasa	Powierzchnia w ha <sup>1)</sup>	Przelicznik	Powierzchnia w ha przeliczeniowych <sup>1)</sup>
I	70.		71.
II	72.		73.
III	74.		75.
IV	76.		77.

**E.6. GRUNTY ROLNE ZABUDOWANE - grunty orne**

I	78.		79.
II	80.		81.
IIIa	82.		83.
IIIb	84.		85.
IVa	86.		87.
IVb	88.		89.

**E.7. GRUNTY ROLNE ZABUDOWANE - łąki i pastwiska**

I	90.		91.
II	92.		93.
III	94.		95.
IV	96.		97.

**E.8. ROWY - grunty orne**

I	98.		99.
II	100.		101.
IIIa	102.		103.
IIIb	104.		105.
IVa	106.		107.
IVb	108.		109.

**E.9. ROWY - łąki i pastwiska**

I	110.		111.
II	112.		113.
III	114.		115.
IV	116.		117.

**E.10. UŻYTKI ROLNE (ROWY, GRUNTY POD STAWAMI NIEZARYBIONYMI) BEZ OZNACZENIA KLASY GLEBOZNAWCZEJ**

118. Powierzchnia w ha



<b>E. 11. GRUNTY POD STAWAMI ZARYBIONYMI - łososiem, trocią, głowacimą, palią i pstrągiem</b>			
Powierzchnia w ha <sup>1)</sup>	Przelicznik	Powierzchnia w ha przeliczeniowych <sup>1)</sup>	
	1,0	119.	
<b>E. 12. GRUNTY POD STAWAMI ZARYBIONYMI - inne gatunki ryb</b>			
120.	0,20	121.	
<b>E. 13. ŁĄCZNA POWIERZCHNIA UŻYTKÓW ROLNYCH STANOWIĄCYCH GOSPODARSTWO ROLNE</b>			
122. Powierzchnia w ha (suma z części od E.1 do E.12 kol.a)		123. Powierzchnia w ha przeliczeniowych (suma z części od E.1 do E.12 kol.c)	
<b>F. KWOTA PODATKU</b>			
<b>F. 1. ŁĄCZNA KWOTA PODATKU OD GOSPODARSTW ROLNYCH</b>			
Łącznie powierzchnia w ha przeliczeniowych (Należy wpisać powierzchnię z poz. 123)		124.	
Stawka podatku		125. zł. gr	
Kwota podatku (zaokrąglić do pełnych złotych*)		126. zł	
<b>F. 2. KWOTA KWARTALNYCH RAT W WYSOKOŚCI 1/4 ZADEKLAROWANEGO ZOBOWIĄZANIA ROCZNEGO (Kwotę kwartalnych rat w ujęciu tabelarycznym należy zaokrąglić do pełnych złotych)***</b>			
I	II	III	IV
127.	128.	129.	130.
<b>G. INFORMACJA O ZAŁĄCZNIKACH (do niniejszej deklaracji dołączono)</b>			
131. Liczba zał. cznik w ZR-1/A		132. Zał. cznik ZR-1/B skł. adany (zaznaczyć właściwy kwadrat): <input type="checkbox"/> tak <input type="checkbox"/> nie	
<b>H. OŚWIADCZENIE I PODPIS PODATNIKA / OSOBY REPREZENTUJĄCEJ PODATNIKA</b>			
Oświadczam, że są mi znane przepisy Kodeksu karnego skarbowego o odpowiedzialności za podanie danych niezgodnych z rzeczywistością.			
133. Imię		134. Nazwisko	
136. Data wypełnienia deklaracji (dzień - miesiąc - rok)		136. Podpis (pieczęć) podatnika / osoby reprezentującej podatnika 2)	
<b>I. ADNOTACJE ORGANU PODATKOWEGO</b>			
1373. Uwagi organu podatkowego			
1384. Data (dzień - miesiąc - rok)		139. Podpis przyjmującego formularz.	

**\*\*\*) Pouczenie**

Niniejsza deklaracja stanowi podstawę do wystawienia tytułu wykonawczego, zgodnie z przepisami ustawy z dnia 17 czerwca 1966 r. o postępowaniu egzekucyjnym w administracji (Dz.U. z 2005 r. Nr 229, poz. 1954 z późn. zm.).

\*Zgodnie z art. 63 § 1 ustawy z dnia 29 sierpnia 1997 r. - Ordynacja podatkowa (tekst jednolity: Dz.U. z 2005 r. Nr 8, poz. 60 ze zm.), podstawy opodatkowania, kwoty podatków, odsetki za zwłokę, opłaty prolongacyjne, oprocentowanie nadpłat oraz wynagrodzenia przysługujące płatnikom zaokrągla się do pełnych złotych, w ten sposób, że końcówki kwot wynoszące mniej niż 50 groszy pomija się, a końcówki kwot wynoszące 50 i więcej groszy podwyższa się do pełnych złotych.

1) Należy podać z dokładnością do czterech miejsc po przecinku.

2) Niepotrzebne skreślić.

\*\*\* Suma miesięcznych rat podatku stanowi łączną kwotę podatku z kolumny 126

POŁA JASNE WYPEŁNIA PODATNIK, WYPEŁNIAĆ NA MASZYNIE, KOMPUTEROWO LUB RĘCZNIE, DUŻYMI DRUKOWANYMI LITERAMI, CZARNYM LUB NIEBIESKIM KOLOREM.

1. Numer Identyfikacji Podatkowej podatnika (NIP)	3. Nr dokumentu	Załącznik Nr 7 do Uchwały Nr 263/XXXI/09 Rady Gminy Czosnów z dnia 17.11.2009 roku
2. Numer Identyfikacji Podatkowej małżonka (NIP)		

ZR-1/A

### DANE O NIERUCHOMOŚCIACH ROLNYCH

Załącznik ZR-1/A przeznaczony jest dla jednej lub więcej posiadanych nieruchomości rolnych.

4. Nr załącznika
------------------

#### A. PRZEZNACZENIE FORMULARZA

5. Niniejszy formularz stanowi załącznik do (zaznacz właściwy kwadrat):

1. deklaracji DR-1

2. informacji IR-1

#### B. DANE PODATNIKA

\* - dotyczy podatnika niebędącego osobą fizyczną

\*\* - dotyczy podatnika będącego osobą fizyczną

##### B.1. DANE IDENTYFIKACYJNE

6. Rodzaj podatnika (zaznacz właściwy kwadrat):

1. osoba fizyczna

2. osoba prawna

3. jednostka organizacyjna, w tym spółka, nieposiadająca osobowości prawnej

7. Nazwa pełna \* / Nazwisko i imię \*\*

#### C. DANE O NIERUCHOMOŚCIACH ROLNYCH PODLEGAJĄCYCH OPODATKOWANIU LUB ZWOLNIENIU

Lp.	Październik nieruchomości (adres/obrotu b)	Identyfikatory geodezyjne (działek) <sup>1)</sup>	Powierzchnia (działki w ha <sup>2)</sup> )	Oznaczenie użytku - klasa	Tytuł prawny (zaznacz właściwy kwadrat)	Nr księgi wieczystej
1.	8.	9.	10.	11.	12. <input type="checkbox"/> 1. własność <input type="checkbox"/> 2. współwłasność <input type="checkbox"/> 3. posiadanie samoistne <input type="checkbox"/> 4. współposiadanie samoistne <input type="checkbox"/> 5. użytkowanie wieczyste <input type="checkbox"/> 6. współużytkowanie wieczyste <input type="checkbox"/> 7. posiadanie zależne <input type="checkbox"/> 8. współposiadanie zależne	13.
2.	14.	15.	16.	17.	18. <input type="checkbox"/> 1. własność <input type="checkbox"/> 2. współwłasność <input type="checkbox"/> 3. posiadanie samoistne <input type="checkbox"/> 4. współposiadanie samoistne <input type="checkbox"/> 5. użytkowanie wieczyste <input type="checkbox"/> 6. współużytkowanie wieczyste <input type="checkbox"/> 7. posiadanie zależne <input type="checkbox"/> 8. współposiadanie zależne	19.
3.	20.	21.	22.	23.	24. <input type="checkbox"/> 1. własność <input type="checkbox"/> 2. współwłasność <input type="checkbox"/> 3. posiadanie samoistne <input type="checkbox"/> 4. współposiadanie samoistne <input type="checkbox"/> 5. użytkowanie wieczyste <input type="checkbox"/> 6. współużytkowanie wieczyste <input type="checkbox"/> 7. posiadanie zależne <input type="checkbox"/> 8. współposiadanie zależne	25.

4.	26.	27.	28.	29.	30. <input type="checkbox"/> 1. własność <input type="checkbox"/> 2. współwłasność <input type="checkbox"/> 3. posiadanie samoistne <input type="checkbox"/> 4. współposiadanie samoistne <input type="checkbox"/> 5. użytkowanie wieczyste <input type="checkbox"/> 6. współużytkowanie wieczyste <input type="checkbox"/> 7. posiadanie zależne <input type="checkbox"/> 8. współposiadanie zależne.	31.
5.	32.	33.	34.	35.	36. <input type="checkbox"/> 1. własność <input type="checkbox"/> 2. współwłasność <input type="checkbox"/> 3. posiadanie samoistne <input type="checkbox"/> 4. współposiadanie samoistne <input type="checkbox"/> 5. użytkowanie wieczyste <input type="checkbox"/> 6. współużytkowanie wieczyste <input type="checkbox"/> 7. posiadanie zależne <input type="checkbox"/> 8. współposiadanie zależne	37.
6.	38.	39.	40.	41.	42. <input type="checkbox"/> 1. własność <input type="checkbox"/> 2. współwłasność <input type="checkbox"/> 3. posiadanie samoistne <input type="checkbox"/> 4. współposiadanie samoistne <input type="checkbox"/> 5. użytkowanie wieczyste <input type="checkbox"/> 6. współużytkowanie wieczyste <input type="checkbox"/> 7. posiadanie zależne <input type="checkbox"/> 8. współposiadanie zależne	43.
7.	44.	45.	46.	47.	48. <input type="checkbox"/> 1. własność <input type="checkbox"/> 2. współwłasność <input type="checkbox"/> 3. posiadanie samoistne <input type="checkbox"/> 4. współposiadanie samoistne <input type="checkbox"/> 5. użytkowanie wieczyste <input type="checkbox"/> 6. współużytkowanie wieczyste <input type="checkbox"/> 7. posiadanie zależne <input type="checkbox"/> 8. współposiadanie zależne	49.
8.	50.	51.	52.	53.	54. <input type="checkbox"/> 1. własność <input type="checkbox"/> 2. współwłasność <input type="checkbox"/> 3. posiadanie samoistne <input type="checkbox"/> 4. współposiadanie samoistne <input type="checkbox"/> 5. użytkowanie wieczyste <input type="checkbox"/> 6. współużytkowanie wieczyste <input type="checkbox"/> 7. posiadanie zależne <input type="checkbox"/> 8. współposiadanie zależne	55.
9.	56.	67.	58.	59.	60. <input type="checkbox"/> 1. własność <input type="checkbox"/> 2. współwłasność <input type="checkbox"/> 3. posiadanie samoistne <input type="checkbox"/> 4. współposiadanie samoistne <input type="checkbox"/> 5. użytkowanie wieczyste <input type="checkbox"/> 6. współużytkowanie wieczyste <input type="checkbox"/> 7. posiadanie zależne <input type="checkbox"/> 8. współposiadanie zależne	61.

1) Identyfikatory wykazuje się, jeżeli zostały nadane.

POŁA JASNE WYPEŁNIA PODATNIK. WYPEŁNIAĆ NA MASZYNE, KOMPUTEROWO LUB RĘCZNIE, DUŻYMI DRUKOWANYMI LITERAMI, CZARNYM LUB NIEBIESKIM KOLOREM.

1. Numer Identyfikacji Podatkowej podatnika (NIP)	Nr dokumentu	Załącznik Nr 8 do Uchwały y 263/XXXI/09 Rady Gminy Czosnów w z dnia 17.11.2009 roku
2. Numer Identyfikacji Podatkowej małżonka (NIP)		

ZR-1/B

**DANE O ZWOLNIENIACH I ULGACH PODATKOWYCH  
W PODATKU ROLNYM**

<b>A. PRZEZNACZENIE FORMULARZA</b>	
3. Niniejszy formularz stanowi załącznik do (zaznaczyć właściwy kwadrat): <input type="checkbox"/> 1. deklaracji DR-1 <input type="checkbox"/> 2. informacji IR-1	
<b>B. DANE PODATNIKA</b> * - dotyczy podatnika niebędącego osobą fizyczną      ** - dotyczy podatnika będącego osobą fizyczną	
<b>B.1. DANE IDENTYFIKACYJNE</b>	
4. Rodzaj podatnika (zaznaczyć właściwy kwadrat): <input type="checkbox"/> 1. osoba fizyczna <input type="checkbox"/> 2. osoba prawna <input type="checkbox"/> 3. jednostka organizacyjna, w tym spółka, nieposiadająca osobowości prawnej	
5. Nazwa pełna * / Nazwisko i imiona **	
<b>C. DANE DOTYCZĄCE ZWOLNIEŃ I ULG PODATKOWYCH WYNIKAJĄCYCH Z USTAWY LUB UCHWAŁY RADY GMINY</b>	
<b>Tytuł prawny zwolnienia</b>	<b>Powierzchnia w ha fizycznych<sup>1)</sup></b>
Art.12 ust.1 pkt 1 - użycia rolne klasy V, VI i VI/z	6.
Art.12 ust.1 pkt 1 - grunty zadrzewione i zakrzewione ustanowione na użytkach rolnych	7.
Art.12 ust.1 pkt 2 - grunty położone w pasie drogi granicznej	8.
Art.12 ust.1 pkt 3 - grunty orne, łąki i pastwiska objęte melioracją - w roku, w którym uprawy zostały zniszczone wskutek robót drenarskich	9.
Art.12 ust.1 pkt 4 - grunty przeznaczone na utworzenie nowego gospodarstwa rolnego lub powiększenie już istniejącego do powierzchni nieprzekraczającej 100 ha	10.
W przypadku korzystania z ulgi, po upływie okresu zwolnienia (zaznaczyć właściwy kwadrat)	11. Ulga <input type="checkbox"/> 75% <input type="checkbox"/> 50%
Art.12 ust.1 pkt 5 - grunty gospodarstw rolnych powstałe z zagospodarowania nieużytków	12.
W przypadku korzystania z ulgi, po upływie okresu zwolnienia (zaznaczyć właściwy kwadrat)	13. Ulga <input type="checkbox"/> 75% <input type="checkbox"/> 50%
Art.12 ust.1 pkt 6 - grunty gospodarstw rolnych otrzymane w drodze wymiany lub scalenia	14.
W przypadku korzystania z ulgi, po upływie okresu zwolnienia (zaznaczyć właściwy kwadrat)	15. Ulga <input type="checkbox"/> 75% <input type="checkbox"/> 50%
Art.12 ust.1 pkt 7 - grunty gospodarstw rolnych, na których zaprzestano produkcji rolnej	16.
Art.12 ust.1 pkt 8 - użycia ekologiczne	17.
Art.12 ust.1 pkt 9 - grunty zajęte przez zbiorniki wody powierzchniowej do zaopatrzenia ludności w wodę	18.
Art.12 ust.1 pkt 10 - grunty pod wałami przeciwpowodziowymi i grunty położone w międzylach	19.
Art.12 ust.1 pkt 11 - grunty wpisane do rejestru zabytków	20.
Art.12 ust.1 pkt 12 - grunty stanowiące działki przyzagrodowe członek w rolniczych spółdzielniach produkcyjnych	21.

ZR- 1/B<sub>(1)</sub>      1/2

Art.12 ust.2 pkt 1 - uczelnie	22.
Art.12 ust.2 pkt 2 - szkoły, placówki, zakłady kształcenia i placówki doskonalenia nauczycieli - publiczne i niepubliczne oraz organy prowadzące te szkoły, placówki i zakłady z tytułu użytkowania lub użytkowania wieczystego gruntu w	23.
Art.12 ust.2 pkt 3 - placówki naukowe Polskiej Akademii Nauk	24.
Art.12 ust.2 pkt 4 - prowadzący zakłady pracy chronionej lub zakłady aktywności zawodowej w zakresie gruntu w zgłoszonych województwie, jeżeli zgłoszenie zostało potwierdzone decyzją w sprawie przyznania statusu zakładu pracy chronionej lub zakładu aktywności zawodowej albo zaś wadzeniem - zajętych na prowadzenie tego zakładu, z wyjątkiem gruntu w znajdującego się w posiadaniu zależnym podmiotów w niebędących prowadzących tymi zakładami pracy chronionej lub zakładami aktywności zawodowej	25.
Art.12 ust.2 pkt 5 - jednostki badawczo-rozwojowe	26.
Art.12 ust.2 pkt 5a - przedsiębiorcy o statusie centrum badawczo-rozwojowego uzyskanym na zasadach określonych w ustawie z dnia 29 lipca 2005 r. o niektórych formach wspierania działalności innowacyjnej (Dz.U. Nr 179, poz.1484), w zakresie przedmiotów w opodatkowania zajętych na cele prowadzonych badań i prac rozwojowych	27.
Art.12 ust.2 pkt 6 - Polski Związek Działkowców w tytułu użytkowania i użytkowania wieczystego gruntu rodzinnych ogrodów działkowych	28.
Inne	29.

**D. DANE DOTYCZĄCE ULG PODATKOWYCH WYNIKAJĄCYCH Z USTAWY LUB UCHWAŁY RADY GMINY**

Tytuł prawny ulgi	
Art.13 ust.1 - ulga inwestycyjna	30. <input type="checkbox"/> tak <input type="checkbox"/> nie
Art.13a ust.1 i 2 - ulga dla żołnierzy odbywających zasadniczą służbę wojskową lub dla ugotrwał o przeszkolenie wojskowe, osób pełniących zastępczo obowiązki służby wojskowej w formie skoszarowanej i prowadzących te gospodarstwa bezpośrednio przed powołaniem do służby oraz członków w rodzinach tych osób (zaznaczyć właściwy kwadrat)	31. Ulga <input type="checkbox"/> 60% <input type="checkbox"/> 40%
Art.13b ust.1 - ulga dla gruntów położonych na terenach podgórskich i górskich (zaznaczyć właściwy kwadrat)	32. Ulga <input type="checkbox"/> 60% <input type="checkbox"/> 30%
Art.13b ust.1 - ulga z tytułu wystąpienia plagi owczej	33. <input type="checkbox"/> tak <input type="checkbox"/> nie
Inne	34.
Inne	35.
Inne	36.

1) Należy podać z dokładnością do czterech miejsc po przecinku.

POLA JASNE WYPEŁNIA PODATNIK. WYPEŁNIAĆ NA MASZYNIE, KOMPUTEROWO LUB RĘCZNIE, DUŻYMI DRUKOWANYMI LITERAMI, CZARNYM LUB NIEBIESKIM KOLOREM.

1. Numer Identyfikacji Podatkowej podatnika (NIP)	3. Nr dokumentu	Załącznik Nr 9 do Uchwały Nr 263/XXI/09 Rady Gminy Czosnów z dnia 17.11.2009 roku
2. Numer Identyfikacji Podatkowej małżonka (NIP)		

IL-1

**INFORMACJA W SPRAWIE PODATKU LEŚNEGO**

4. Rok

Podstawa	Ustawa z dnia 30 października 2002 r. o podatkach leśnym (Dz. U. Nr 200, poz. 1682 z późn. zm.).
Składająca:	Formularz przeznaczony dla osób fizycznych będących właścicielami lasów, posiadaczami samoistnymi lasów, użytkownikami wieczystymi lasów, posiadaczami lasów stanowiących własność Skarbu Państwa lub jednostki samorządu terytorialnego.
Termin składania:	W terminie 14 dni od zaistnienia okoliczności mających wpływ na powstanie (wygaśnięcie) obowiązku podatkowego, lub wysokość opodatkowania.
Miejsce	Organ podatkowy właściwy ze względu na miejsce położenia przedmiotu opodatkowania.

**A. MIEJSCE SKŁADANIA INFORMACJI**

5. Nazwa i adres siedziby organu podatkowego  
**Urząd Gminy Czosnów, ul. Gminna 6, 05-152 Czosnów**

**B. OBOWIĄZEK ZŁOŻENIA INFORMACJI**

Podatnik ma obowiązek złożenia wraz z korektą informacji pisemnego uzasadnienia przyczyny korekty – art. 81 ustawy Ordynacja podatkowa.

6. Okoliczność ci powodująca ce obowiązek złożenia informacji (zaznaczyć właściwy kwadrat):  
 1. informacja składana po raz pierwszy       2. korekta uprzednio złożonej informacji

7. Data zaistnienia okoliczności mających wpływ na wysokość podatku.(dd-mm-rrrr)

**C. PODMIOT ZOBOWIĄZANY DO ZŁOŻENIA INFORMACJI**

8. Rodzaj podmiotu (zaznaczyć właściwy kwadrat):  
 1. właściciel, użytkownik lub posiadacz       2. współwłaściciel, współużytkownik lub współposiadacz

**D. DANE IDENTYFIKACYJNE PODATNIKA**

**D.1. DANE PODATNIKA**

9. Nazwisko	10. Pierwsze imię	11. Drugie imię	
12. Data urodzenia (dzień -miesiąc -c-rok)	13. Imię ojca	14. PESEL	
15. Województwo		16. Powiat	
17. Gmina	18. Ulica	19. Nr domu	20. Nr lokalu
21. Miejscowość	22. Kod pocztowy	23. Poczta	

**D.2. DANE MAŁŻONKA**

24. Nazwisko	25. Pierwsze imię	26. Drugie imię	
27. Data urodzenia (dzień -miesiąc -c-rok)	28. Imię ojca	29. PESEL	
30. Województwo		31. Powiat	
32. Gmina	33. Ulica	34. Nr domu	35. Nr lokalu
36. Województwo		37. Powiat	

E. DANE DOTYCZĄCE LASÓW NIEPODLEGAJĄCYCH ZWOLNIENIU	
Rodzaj lasu	Powierzchnia w (ha) <sup>1</sup>
1. Lasy	38. <span style="float: right;">m<sup>2</sup></span>
2. Lasy ochronne	39. <span style="float: right;">ha</span>
3. Lasy wchodzące w skład rezerwatów w przyrodzie	40. <span style="float: right;">m<sup>2</sup></span>
4. Lasy wchodzące w skład parków narodowych	41.

F. INFORMACJA O ZAŁĄCZNIKACH (do niniejszej informacji dołączono)	
42. Liczba załączników w ZL-1/A	43. Załącznik ZL-1/B składowany (zaznaczyć właściwy kwadrat): <input type="checkbox"/> tak <input type="checkbox"/> nie

G. OŚWIADCZENIE I PODPIS PODATNIKA / OSOBY REPREZENTUJĄCEJ PODATNIKA	
Oświadczam, że są mi znane przepisy Kodeksu karnego skarbowego o odpowiedzialności za podanie danych niezgodnych z rzeczywistością.	
44. Imię	45. Nazwisko
46. Data wypełnienia informacji (dzień - miesiąc - rok)	47. Podpis (plecący) podatnika / osoby reprezentującej podatnika 2)

H. ADNOTACJE ORGANU PODATKOWEGO	
48. Uwagi organu podatkowego	
49. Data (dzień - miesiąc - rok)	50. Podpis przyjmującego formularz

1) Należy podać z dokładnością do czterech miejsc po przecinku.  
2) Niepotrzebne skreślić.

POŁA JASNE WYPEŁNIA PODATNIK, WYPEŁNIAĆ NA MASZYNIE, KOMPUTEROWO LUB RĘCZNIE, DUŻYMI DRUKOWANYMI LITERAMI, CZARNYM LUB NIEBIESKIM KOLOREM.

1. Numer Identyfikacji Podatkowej podatnika (NIP)	2. Nr dokumentu	Załącznik Nr 10 do Uchwały Nr 263/XXXI/09 Rady Gminy Czosnów z dnia 17.11.2009 roku
---	-----------------	---

DL-1

**DEKLARACJA NA PODATEK LEŚNY**

3. Rok
--------

Podstawa	Ustawa z dnia 30 października 2002 r. o podatku leśnym (Dz.U. Nr 200, poz.1682 z późn. zm.).
Składający:	Formularz przeznaczony dla osób prawnych, jednostek organizacyjnych oraz spółek niemających osobowości prawnej będących właścicielami lasów, posiadaczami samodzielnymi lasów, użytkownikami wieczystymi lasów, posiadaczami lasów stanowiących własność Skarbu Państwa lub jednostki samorządu terytorialnego oraz dla osób fizycznych będących współwłaścicielami lub współposiadaczami z osobami prawnymi, bądź z innymi jednostkami organizacyjnymi, w tym spółkami nieposiadającymi osobowości prawnej.
Termin składania:	Do dnia 15 stycznia każdego roku podatkowego lub w terminie 14 dni od zaistnienia okoliczności mających wpływ na powstanie (wygaśnięcie) obowiązku podatkowego, lub wysokość opodatkowania.
Miejsce	Organ podatkowy właściwy ze względu na miejsce położenia nieruchomości.

**A. MIEJSCE SKŁADANIA DEKLARACJI**

4. Nazwa i adres siedziby organu podatkowego
<b>Urząd Gminy Czosnów, ul. Gminna 6, 05-152 Czosnów</b>

**B. OBOWIĄZEK ZŁOŻENIA DEKLARACJI**

Podatnik ma obowiązek złożenia wraz z korektą deklaracji pisemnego uzasadnienia przyczyny korekty - art.81 ustawy Ordynacja podatkowa.

5. Okoliczność ci powodująca ce obowiązek złożenia deklaracji (zaznaczyć właściwy kwadrat):	6. Data zaistnienia okoliczności ci mających wpływ na wysokość podatku.(dd-mm-rrrr)
<input type="checkbox"/> 1. deklaracja roczna <input type="checkbox"/> 2. korekta deklaracji rocznej (miesiąc - rok)	

**C. PODMIOT ZOBOWIĄZANY DO ZŁOŻENIA DEKLARACJI**

7. Rodzaj podmiotu (zaznaczyć właściwy kwadrat):
<input type="checkbox"/> 1. właściciel, użytkownik lub posiadacz <input type="checkbox"/> 2. współwłaściciel, współużytkownik lub współposiadacz

**D. DANE PODATNIKA**

\* - dotyczy podatnika niebędącego osobą fizyczną

\*\* - dotyczy podatnika będącego osobą fizyczną

**D.1. DANE IDENTYFIKACYJNE**

8. Rodzaj podatnika (zaznaczyć właściwy kwadrat):		
<input type="checkbox"/> 1. osoba fizyczna	<input type="checkbox"/> 2. osoba prawna	<input type="checkbox"/> 3. jednostka organizacyjna, w tym spółka, nieposiadająca osobowości prawnej
9. Nazwa pełna * / Nazwisko **		
10. Nazwa skrócona * / Pierwsze imię , drugie imię **		
11. Identyfikator REGON / Nr PKD	12. Numer PESEL ** /KRS	
13. Data urodzenia (dzień - miesiąc - rok) **	14. Imię ojca **	15. Imię matki **

**D.2. ADRES SIEDZIBY \* / ADRES ZAMIESZKANIA \*\***

161. Kraj	17. Województwo	18. Powiat	
19. Gmina	20. Ulica	21. Nr domu	22. Nr lokalu
23. Miejscowość	24. Kod pocztowy	25. Poczta	



<b>E. DANE DOTYCZĄCE LASÓW NIEPODLEGAJĄCYCH ZWOLNIENIU</b>											
		Powierzchnia w (ha) <sup>1</sup>		Stawka podatku		Kwota podatku					
				zł, gr				zł, gr			
1. Lasy		26.		27.		28.					
2. Lasy ochronne		29.		30.		31.					
3. Lasy wchodzące w skład rezerwatów w przyrodzie		32.		33.		34.					
4. Lasy wchodzące w skład parków narodowych		35.		36.		37.					

<b>F. KWOTA PODATKU</b>											
<b>F.1. ŁĄCZNA KWOTA PODATKU</b>											
Kwota podatku (zaokrąglić do pełnych złotych*)										38.	
										zł	
<b>F.2. KWOTA MIESIĘCZNYCH RAT W WYSOKOŚCI 1/12 ZADEKLAROWANEGO ZOBOWIĄZANIA ROCZNEGO (Kwotę miesięcznych rat w ujęciu tabelarycznym należy zaokrąglić do pełnych złotych)***</b>											
I	II	III	IV	V	VI	VII	VIII	IX	X	XI	XII
39.	40.	41.	42.	43.	44.	45.	46.	47.	48.	49.	50.

<b>G. INFORMACJA O ZAŁĄCZNIKACH</b> (do niniejszej deklaracji dołączono)	
51. Liczba załączników w ZL-1/A	52. Załącznik ZL-1/B składowany (zaznaczyć właściwy kwadrat): <input type="checkbox"/> tak <input type="checkbox"/> nie

<b>H. OŚWIADCZENIE I PODPIS PODATNIKA / OSOBY REPREZENTUJĄCEJ PODATNIKA</b>	
Oświadczam, że są mi znane przepisy Kodeksu karnego skarbowego o odpowiedzialności za podanie danych niezgodnych z rzeczywistością.	
53. Imię	54. Nazwisko
55. Data wypełnienia deklaracji (dzień - miesiąc - rok)	56. Podpis (pieczęć) podatnika / osoby reprezentującej podatnika 2)

<b>I. ADNOTACJE ORGANU PODATKOWEGO</b>	
572. Uwagi organu podatkowego	
583. Data (dzień - miesiąc - rok)	59. Podpis przyjmującego formularz

\*\*\*) **Pouczenie**

Niniejsza deklaracja stanowi podstawę do wystawienia tytułu wykonawczego, zgodnie z przepisami ustawy z dnia 17 czerwca 1966 r. o postępowaniu egzekucyjnym w administracji (Dz.U. z 2005 r. Nr 229, poz. 1954 z późn. zm.).

\*Zgodnie z art. 63 § 1 ustawy z dnia 29 sierpnia 1997 r. - Ordynacja podatkowa (tekst jednolity: Dz.U. z 2005 r. Nr 8, poz. 60 ze zm.), podstawy opodatkowania, kwoty podatków, odsetki za zwłokę, opłaty prolongacyjne, oprocentowanie nadpłat oraz wynagrodzenia przysługujące płatnikom zaokrąglają się do pełnych złotych, w ten sposób, że końcówki kwot wynoszące mniej niż 50 groszy pomijają się, a końcówki kwot wynoszące 50 i więcej groszy podwyższają się do pełnych złotych.

1) Należy podać z dokładnością do czterech miejsc po przecinku:

2) Niepotrzebne skreślić.

\*\*\* Suma miesięcznych rat podatku stanowi łączną kwotę podatku z kolumny 38

POŁA JASNE WYPEŁNIA PODATNIK, WYPEŁNIAĆ NA MASZYNIE, KOMPUTEROWO LUB RĘCZNIE, DUŻYMI DRUKOWANYMI LITERAMI, CZARNYM LUB NIEBIESKIM KOLOREM.

1. Numer Identyfikacji Podatkowej podatnika (NIP)	3. Nr dokumentu	Załącznik Nr 11 do Uchwały Nr 263/XXXI/09 Rady Gminy Czosnów
2. Numer Identyfikacji Podatkowej małżonka (NIP)		

ZL-1/A

### DANE O NIERUCHOMOŚCIACH LEŚNYCH

Załącznik ZL-1/A przeznaczony jest dla jednej lub więcej posiadanych nieruchomości leśnych.

4. Nr załącznika

#### A. PRZEZNACZENIE FORMULARZA

5. Niniejszy formularz stanowi załącznik do (zaznaczyć właściwy kwadrat):

1. deklaracji DL-1

2. informacji IL-1

#### B. DANE PODATNIKA

\* - dotyczy podatnika niebędącego osobą fizyczną

\*\* - dotyczy podatnika będącego osobą fizyczną

##### B.1. DANE IDENTYFIKACYJNE

6. Rodzaj podatnika (zaznaczyć właściwy kwadrat):

1. osoba fizyczna

2. osoba prawna

3. jednostka organizacyjna, w tym spółka, nieposiadająca osobowości prawnej

7. Nazwa pełna \* / Nazwisko i imiona \*\*

#### C. DANE O NIERUCHOMOŚCIACH LEŚNYCH PODLEGAJĄCYCH OPODATKOWANIU LUB ZWOLNIENIU

Lp.	Opis nieruchomości leśnej (adres/obrot)	identyfikatory geodezyjne (działek) <sup>1)</sup>	Powierzchnia (działki w ha <sup>2</sup> )	Oznaczenie użytku - klasa	Tytuł prawny (zaznaczyć właściwy kwadrat)	Nr księgi wieczystej
1.	8.	9.	10.	11.	12. <input type="checkbox"/> 1. własność <input type="checkbox"/> 2. współwłasność <input type="checkbox"/> 3. posiadanie samoistne <input type="checkbox"/> 4. współposiadanie samoistne <input type="checkbox"/> 5. użytkowanie wieczyste <input type="checkbox"/> 6. współużytkowanie wieczyste <input type="checkbox"/> 7. posiadanie zależne <input type="checkbox"/> 8. współposiadanie zależne	13.
2.	14.	15.	16.	17.	18. <input type="checkbox"/> 1. własność <input type="checkbox"/> 2. współwłasność <input type="checkbox"/> 3. posiadanie samoistne <input type="checkbox"/> 4. współposiadanie samoistne <input type="checkbox"/> 5. użytkowanie wieczyste <input type="checkbox"/> 6. współużytkowanie wieczyste <input type="checkbox"/> 7. posiadanie zależne <input type="checkbox"/> 8. współposiadanie zależne	19.
3.	20.	21.	22.	23.	24. <input type="checkbox"/> 1. własność <input type="checkbox"/> 2. współwłasność <input type="checkbox"/> 3. posiadanie samoistne <input type="checkbox"/> 4. współposiadanie samoistne <input type="checkbox"/> 5. użytkowanie wieczyste <input type="checkbox"/> 6. współużytkowanie wieczyste <input type="checkbox"/> 7. posiadanie zależne <input type="checkbox"/> 8. współposiadanie zależne	25.

ZL-1/A<sup>(1)</sup>

1/2

4.	26.	27.	28.	29.	30. <input type="checkbox"/> 1. własność <input type="checkbox"/> 2. współwłasność <input type="checkbox"/> 3. posiadanie samoistne <input type="checkbox"/> 4. współposiadanie samoistne <input type="checkbox"/> 5. użytkowanie wieczyste <input type="checkbox"/> 6. współużytkowanie wieczyste <input type="checkbox"/> 7. posiadanie zależne <input type="checkbox"/> 8. współposiadanie zależne.	31.
5.	32.	33.	34.	35.	36. <input type="checkbox"/> 1. własność <input type="checkbox"/> 2. współwłasność <input type="checkbox"/> 3. posiadanie samoistne <input type="checkbox"/> 4. współposiadanie samoistne <input type="checkbox"/> 5. użytkowanie wieczyste <input type="checkbox"/> 6. współużytkowanie wieczyste <input type="checkbox"/> 7. posiadanie zależne <input type="checkbox"/> 8. współposiadanie zależne	37.
6.	38.	39.	40.	41.	42. <input type="checkbox"/> 1. własność <input type="checkbox"/> 2. współwłasność <input type="checkbox"/> 3. posiadanie samoistne <input type="checkbox"/> 4. współposiadanie samoistne <input type="checkbox"/> 5. użytkowanie wieczyste <input type="checkbox"/> 6. współużytkowanie wieczyste <input type="checkbox"/> 7. posiadanie zależne <input type="checkbox"/> 8. współposiadanie zależne	43.
7.	44.	45.	46.	47.	48. <input type="checkbox"/> 1. własność <input type="checkbox"/> 2. współwłasność <input type="checkbox"/> 3. posiadanie samoistne <input type="checkbox"/> 4. współposiadanie samoistne <input type="checkbox"/> 5. użytkowanie wieczyste <input type="checkbox"/> 6. współużytkowanie wieczyste <input type="checkbox"/> 7. posiadanie zależne <input type="checkbox"/> 8. współposiadanie zależne	49.
8.	50.	51.	52.	53.	54. <input type="checkbox"/> 1. własność <input type="checkbox"/> 2. współwłasność <input type="checkbox"/> 3. posiadanie samoistne <input type="checkbox"/> 4. współposiadanie samoistne <input type="checkbox"/> 5. użytkowanie wieczyste <input type="checkbox"/> 6. współużytkowanie wieczyste <input type="checkbox"/> 7. posiadanie zależne <input type="checkbox"/> 8. współposiadanie zależne	55.
9.	56.	67.	58.	59.	60. <input type="checkbox"/> 1. własność <input type="checkbox"/> 2. współwłasność <input type="checkbox"/> 3. posiadanie samoistne <input type="checkbox"/> 4. współposiadanie samoistne <input type="checkbox"/> 5. użytkowanie wieczyste <input type="checkbox"/> 6. współużytkowanie wieczyste <input type="checkbox"/> 7. posiadanie zależne <input type="checkbox"/> 8. współposiadanie zależne	61.

1) Identyfikatory wykazuje się, jeżeli zostały nadane.

POLA JASNE WYPEŁNIA PODATNIK, WYPEŁNIAĆ NA MASZYNIE, KOMPUTEROWO LUB RĘCZNIE, DUŻYMI DRUKOWANYMI LITERAMI, CZARNYM LUB NIEBIESKIM KOLOREM.

1. Numer Identyfikacji Podatkowej podatnika (NIP)	Nr dokumentu	Załącznik Nr 12 do Uchwały Nr 263/XXXI/09 Rady Gminy Czosnów z dnia 17.11.2009 roku
2. Numer Identyfikacji Podatkowej małżonka (NIP)		

ZL-1/B

**DANE O ZWOLNIENIACH PODATKOWYCH  
W PODATKU LEŚNYM**

<b>A. PRZEZNACZENIE FORMULARZA</b>	
3. Niniejszy formularz stanowi załącznik do (zaznaczyć właściwy kwadrat):	
<input type="checkbox"/> 1. deklaracji DL-1	<input type="checkbox"/> 2. informacji IL-1
<b>B. DANE PODATNIKA</b>	
* - dotyczy podatnika niebędącego osobą fizyczną      ** - dotyczy podatnika będącego osobą fizyczną	
<b>B.1. DANE IDENTYFIKACYJNE</b>	
4. Rodzaj podatnika (zaznaczyć właściwy kwadrat):	
<input type="checkbox"/> 1. osoba fizyczna	<input type="checkbox"/> 2. osoba prawna
<input type="checkbox"/> 3. jednostka organizacyjna, w tym spółka, nieposiadająca osobowości prawnej	
5. Nazwa pełna * / Nazwisko i Imię **	
<b>C. DANE DOTYCZĄCE ZWOLNIEŃ PODATKOWYCH WYNIKAJĄCYCH Z USTAWY LUB UCHWAŁY RADY GMINY</b>	
<b>Tytuł prawny zwolnienia</b>	<b>Powierzchnia w ha <sup>1)</sup></b>
Art.7 ust.1 pkt 1 - lasy z drzewostanem w wieku do 40 lat	6.
Art.7 ust.1 pkt 2 - lasy wpisane indywidualnie do rejestru zabytków	7.
Art.7 ust.1 pkt 3 - użytki ekologiczne	8.
Art.7 ust.2 pkt 1 - uczelnie	9.
Art.7 ust.2 pkt 2 - szkoły, placówki, zakłady kształcenia i placówki doskonalenia nauczycieli - publiczne i niepubliczne, oraz organy prowadzące te szkoły, placówki i zakłady odpowiednio z tytułu zarządowania, użytkowania lub użytkowania wieczystego nieruchomości szkolnych	10.
Art.7 ust.2 pkt 3 - placówki naukowe Polskiej Akademii Nauk	11.
Art.7 ust.2 pkt 4 - prowadzący zakłady pracy chronionej lub zakłady aktywności zawodowej w zakresie lasów wymienionych w decyzji w sprawie przyznania statusu zakładu pracy chronionej lub zakładu aktywności zawodowej lub zgłoszonych wojewodzie - zajętych na prowadzenie tego zakładu, z wyłączeniem lasów, które znajdują się w posiadaniu zależnych od nich prowadzących zakłady pracy chronionej lub zakłady aktywności zawodowej	12.
Art.7 ust.2 pkt 5 - jednostki badawczo-rozwojowe	13.
Art.7. ust.2 pkt 6 - przedsiębiorcy o statusie centrum badawczo-rozwojowego uzyskany na zasadach określonych w ustawie z dnia 29 lipca 2005 r. o niektórych formach wspierania działalności innowacyjnej (Dz.U. Nr 179, poz.1484) w zakresie przedmiotów w opodatkowania zajętych na prowadzenie przez nich badań i prac rozwojowych.	14.
Inne	15.
Inne	16.
Inne	17.

1) Należy podać z dokładnością do czterech miejsc po przecinku.

## 6179

### UCHWAŁA Nr 264/XXXI/2009

#### RADY GMINY CZOSNÓW

z dnia 17 listopada 2009 r.

#### **w sprawie ustalenia sieci publicznych szkół podstawowych, gimnazjów, przedszkoli, oddziałów przedszkolnych oraz granic ich obwodów.**

Na podstawie art. 18 ust. 2 pkt 15, art. 40 ust. 1 i art. 42 ustawy z dnia 8 marca 1990r. o samorządzie gminnym (Dz.U. z 2001r. Nr 142 poz. 1591 z późn. zm.) w związku z art. 14a oraz art. 17 ust. 4 ustawy z dnia 7 września 1991r. o systemie oświaty (Dz.U. z 2004r. Nr 256 poz. 2572 z późn. zm.) Rada Gminy uchwala, co następuje:

§ 1. Ustala się na terenie gminy Czosnów plan sieci publicznych szkół podstawowych, gimnazjów, przedszkoli, oddziałów przedszkolnych oraz granic ich obwodów zgodnie z załącznikiem do niniejszej uchwały.

§ 2. Wykonanie uchwały powierza się Wójtowi Gminy Czosnów.

§ 3. Tracą moc uchwały:

1. nr 19/VI/99 Rady Gminy Czosnów z dnia 9 marca 1999r. w sprawie ustalenia planu sieci publicznych szkół podstawowych prowadzonych przez Gminę Czosnów,
2. nr 21/VI/99 Rady Gminy Czosnów z dnia 9 marca 1999r. w sprawie określenia obwodu Publicznego Gimnazjum w Sowiej Woli,

3. nr 22/VI/99 Rady Gminy Czosnów w dnia 9 marca 1999r. w sprawie określenia obwodu Publicznego Gimnazjum w Kazuniu Polskim,
4. nr 26/VI/99 Rady Gminy Czosnów z dnia 9 marca 1999r. w sprawie określenia obwodu Publicznego Gimnazjum w Łomnie,
5. nr 27/VI/99 Rady Gminy Czosnów z dnia 9 marca 1999r. w sprawie ustalenia planu sieci publicznych gimnazjów prowadzonych przez Gminę Czosnów,
6. nr 56/XIX/04 Rady Gminy Czosnów z dnia 30 listopada 2004r. zmieniająca uchwałę w sprawie określenia obwodu Publicznego Gimnazjum w Łomnie,
7. nr 27/VI/07 Rady Gminy Czosnów z dnia 3 kwietnia 2007r. w sprawie określenia obwodu Publicznego Gimnazjum w Cząstkowie Mazowieckim,
8. nr 28/VI/07 Rady Gminy Czosnów z dnia 3 kwietnia 2007r. w sprawie określenia obwodu Publicznego Gimnazjum w Małocicach.

§ 4. Uchwała wchodzi w życie w terminie 14 dni od dnia ogłoszenia w Dzienniku Urzędowym Województwa Mazowieckiego.

Przewodniczący Rady:  
*Miroslaw Bielecki*

Załącznik  
do uchwały nr 264/XXXI/2009  
Rady Gminy Czosnów  
z dnia 17 listopada 2009r.

#### **Plan sieci przedszkoli, oddziałów przedszkolnych, publicznych szkół podstawowych, gimnazjów oraz granic ich obwodów**

§ 1.

Sieć publicznych szkół podstawowych w Gminie Czosnów:

1. Szkoła Podstawowa w Cząstkowie Mazowieckim, Cząstków Mazowiecki 55,
2. Szkoła Podstawowa w Kaliszkach, Kaliszki 170,
3. Szkoła Podstawowa w Kazuniu Nowym, Kazuń Nowy, ul. Główna 6,
4. Szkoła Podstawowa w Kazuniu Polskim, Kazuń Polski ul Szkolna 2,
5. Szkoła Podstawowa w Łomnie, Łomna 133,
6. Szkoła Podstawowa w Małocicach, Małocice, ul. Wojska Polskiego 76,

7. Szkoła Podstawowa w Sowiej Woli, Sowia Wola ul. Szkolna 108.

§ 2.

1. Ustala się obwody następujące obwody dla publicznych szkół podstawowych w Gminie Czosnów:

1) Szkoła Podstawowa w Cząstkowie Mazowieckim obejmuje następujące miejscowości:

- a) Cząstków Mazowiecki,
- b) Cząstków Polski,
- c) Czosnów,
- d) Dębina.

2) Szkoła Podstawowa w Kaliszkach obejmuje następujące miejscowości:

- a) Adamówek,
- b) Janówek,
- c) Kaliszki,
- d) Łosia Wólka.

3) Szkoła Podstawowa w Kazuniu Nowym obejmuje następujące miejscowości:

- a) Kazuń Nowy,
- b) Kazuń Nowy – Sady.

4) Szkoła Podstawowa w Kazuniu Polskim obejmuje następujące miejscowości:

- a) Cybulice,
- b) Cybulice Małe,
- c) Czeczotki,
- d) Kazuń Bielany,
- e) Kazuń Polski.

5) Szkoła Podstawowa w Łomnie obejmuje następujące miejscowości:

- a) Łomna,
- b) Łomna Las
- c) Pieńków,
- d) Palmiry.

6) Szkoła Podstawowa w Małocicach obejmuje następujące miejscowości:

- a) Augustówek,
- b) Dobrzyń,
- c) Janów Mikołajówka,
- d) Jesionka,
- e) Małocice,
- f) Wrzosówka,

g) Wólka Czosnowska.

7) Szkoła Podstawowa w Sowiej Woli obejmuje następujące miejscowości:

- a) Aleksandrów,
- b) Brzozówka,
- c) Cybulice Duże,
- d) Dąbrówka,
- e) Kiścinnie,
- f) Krogulec,
- g) Sowia Wola,
- h) Sowia Wola Folwarczna,
- i) Truskawka,
- j) Wiersze.

2. Granice obwodów wyznaczają granice administracyjne poszczególnych miejscowości.

§ 3.

Sieci publicznych gimnazjów w Gminie Czosnów:

- 1) Publiczne Gimnazjum w Cząstkowie Mazowieckim, Cząstków Mazowiecki 55
- 2) Publiczne Gimnazjum w Kazuniu Polskim, Kazuń Polski, ul. Szkolna 2,
- 3) Publiczne Gimnazjum w Łomnie, Łomna 133,
- 4) Publiczne Gimnazjum w Małocicach, ul. Wojska Polskiego 76, Małocice,
- 5) Publiczne Gimnazjum w Sowiej Woli, Sowia Wola, ul. Szkolna 108.

§ 4.

1. Ustala się obwody następujące obwody dla publicznych gimnazjów w Gminie Czosnów:

1) Publiczne Gimnazjum w Cząstkowie Mazowieckim obejmuje następujące miejscowości:

- a) Cząstków Mazowiecki,
- b) Cząstków Polski,
- c) Czosnów,
- d) Dębina,
- e) Kazuń Nowy,
- f) Kazuń Nowy - Sady,
- g) Kazuń Nowy - Osiedle.

2) Publiczne Gimnazjum w Kazuniu Polskim obejmuje następujące miejscowości:

- a) Cybulice,
- b) Cybulice Małe,
- c) Czeczotki,

- d) Kazuń Bielany,
  - e) Kazuń Polski.
- 3) Publiczne Gimnazjum w Łomnie obejmuje następujące miejscowości:
- a) Łomna,
  - b) Łomna Las
  - c) Pieńków,
  - d) Palmiry
  - e) Izabelin - Dziekanówek.
- 4) Publiczne Gimnazjum w Małocicach obejmuje następujące miejscowości:
- a) Augustówek,
  - b) Dobrzyń,
  - c) Janów Mikołaj ówka,
  - d) Jesionka,
  - e) Małocice,
  - f) Wrzosówka,
  - g) Wólka Czosnowska.
  - h) Adamówek,
  - i) Janówek,
  - j) Kaliszki,
  - k) Łosia Wólka.
- 5) Publiczne Gimnazjum w Sowiej Woli obejmuje następujące miejscowości:
- k) Aleksandrów,
  - l) Brzozówka,
  - m) Cybulice Duże,
  - n) Dąbrówka,
  - o) Kiścinne,
  - p) Krogulec,
  - q) Sowia Wola,
  - r) Sowia Wola Folwarczna,
  - s) Truskawka,
  - t) Wiersze.

2. Granice obwodów wyznaczają granice administracyjne poszczególnych miejscowości.

§ 5.

Sieci publicznych przedszkoli i oddziałów przedszkolnych w szkołach podstawowych w Gminie Czosnów:

1. Przedszkole Publiczne w Kaliszkach, Kaliszki 170.
2. Oddział Przedszkolny w Przedszkolu Publicznym w Kaliszkach, Kaliszki 170.
3. Oddział Przedszkolny w Szkole Podstawowej w Częstkwie Mazowieckim, Częstków Mazowiecki 55.
4. Oddział Przedszkolny w Szkole Podstawowej w Kazuniu Nowym, Kazuń Nowy 37
5. Oddział Przedszkolny w Szkole Podstawowej w Kazuniu Polskim, Kazuń Polski ul Szkolna 2.
6. Oddział Przedszkolny w Szkole Podstawowej w Łomnie, Łomna 133.
7. Oddział Przedszkolny w Szkole Podstawowej w Małocicach, Małocice, ul Wojska Polskiego 76.
8. Oddział Przedszkolny w Szkole Podstawowej w Sowiej Woli, Sowia Wola ul. Szkolna 108.

§ 6.

1. Ustala się obwody następujące obwody dla publicznego przedszkola i oddziałów przedszkolnych w Gminie Czosnów:
  - 1) Przedszkole Publiczne w Kaliszkach, Kaliszki 170 obejmuje teren całej gminy Czosnów.
  - 2) Oddział Przedszkolny w Przedszkolu Publicznym w Kaliszkach obejmuje miejscowości określone w § 2 pkt 2.
  - 3) Oddział Przedszkolny w Szkole Podstawowej w Częstkwie Mazowieckim obejmuje miejscowości określone w § 2 pkt 1.
  - 4) Oddział Przedszkolny w Szkole Podstawowej w Kazuniu Nowym obejmuje miejscowości określone w § 2 pkt 3.
  - 5) Oddział Przedszkolny w Szkole Podstawowej w Kazuniu Polskim obejmuje miejscowości określone w § 2 pkt 4.
  - 6) Oddział Przedszkolny w Szkole Podstawowej w Łomnie, Łomna obejmuje miejscowości określone w § 2 pkt 5.
  - 7) Oddział Przedszkolny w Szkole Podstawowej w Małocicach, Małocice obejmuje miejscowości określone w § 2 pkt 6.
  - 8) Oddział Przedszkolny w Szkole Podstawowej w Sowiej Woli obejmuje miejscowości określone w § 2 pkt 7.
2. Granice obwodów wyznaczają granice administracyjne poszczególnych miejscowości.

## 6180

### UCHWAŁA Nr 265/XXXI/2009

#### RADY GMINY CZOSNÓW

z dnia 17 listopada 2009 r.

#### **w sprawie określenia liczby nowych licencji na wykonywanie transportu drogowego taksówką, przeznaczonych do wydania w 2010 roku.**

Na podstawie art. 18 ust. 2 pkt 15 ustawy z dnia 8 marca 1990r. o samorządzie gminnym (Dz.U. 2001r. Nr 142, poz. 1591 z późn. zm.) oraz art. 6 ust. 6 ustawy z dnia 6 września 2001r. o transporcie drogowym (Dz.U. 2007r. Nr 125, poz. 874 z późn. zm.) po zasięgnięciu opinii organizacji zrzeszających miejscowych taksówkarzy i organizacji, których statutowym celem jest ochrona praw konsumenta - Rada Gminy w Czosnowie uchwala, co następuje:

§ 1. Określa się liczbę nowych licencji na wykonywanie transportu drogowego na terenie gminy Czosnów w wysokości 4 sztuk, przeznaczonych do wydania w roku kalendarzowym 2010.

§ 2. Wykonanie uchwały powierza się Wójtowi Gminy.

§ 3. Uchwała podlega ogłoszeniu w Dzienniku Urzędowym Województwa Mazowieckiego i wchodzi w życie w ciągu 14 dni od ogłoszenia.

Przewodniczący Rady:  
*Mirosław Bielecki*

## 6181

### UCHWAŁA Nr 266/XXXI/2009

#### RADY GMINY CZOSNÓW

z dnia 17 listopada 2009 r.

#### **w sprawie nadania nazw ulic we wsi: Łomna.**

Na podstawie art. 18 ust. 2 pkt 13 ustawy z dnia 8 marca 1990r. o samorządzie gminnym (Dz.U. z 2001r. Nr 142, poz. 1591 z późn. zm.) oraz 8 ust. 1a ustawy z dnia 21 marca 1985r. o drogach publicznych (Dz.U. z 2007r. Nr 19, poz. 115 z późn. zm.) Rada Gminy uchwala, co następuje:

§ 1.1. Ulicy znajdującej się we wsi Łomna będącej drogą wewnętrzną oznaczoną nr ewidencyjnym 370/7 nadaje się nazwę: Familijna.

2. Usytuowanie oraz przebieg ulicy ilustruje mapa sytuacyjna stanowiąca załącznik graficzny nr 1.

§ 2. Wykonanie uchwały powierza się Wójtowi Gminy.

§ 3. Uchwała wchodzi w życie po upływie 14 dni od dnia jej ogłoszenia w Dzienniku Urzędowym Województwa Mazowieckiego.

Przewodniczący Rady:  
*Mirosław Bielecki*





## 6182

### UCHWAŁA Nr 267/XXXI/2009

#### RADY GMINY CZOSNÓW

z dnia 17 listopada 2009 r.

#### **w sprawie nadania nazw ulic we wsiach: Izabelin – Dziekanówek, Łomna, Palmiry.**

Na podstawie art. 18 ust. 2 pkt 13 ustawy z dnia 8 marca 1990r. o samorządzie gminnym (Dz.U. z 2001r. Nr 142, poz. 1591 z późN. zm.) Rada Gminy uchwala, co następuje:

§ 1.1. Nadać nazwę ulicy we wsi Izabelin - Dziekanówek oznaczonej na mapie stanowiącej załącznik nr 1 do uchwały:

1) Unijna - drodze nr ewid. 59

2. Nadać następujące nazwy ulicom we wsi Łomna oznaczone na mapie stanowiącej załącznik nr 2 do uchwały:

1) Trakt Trębickich – drodze nr ewid. 652,

2) K. K. Baczyńskiego – części działki nr ewid.330 od drogi 652 do skrzyżowania z działką nr ewid. 615 i drodze nr ewid. 615,

3) Starej Baśni – drodze nr ewid. 621,

4) Wierzbowa – drodze nr ewid. 436,

5) Borki – drodze nr ewid. 359/2,

6) Bajkowa – drodze nr ewid. 822,

7) Plac Św. Mikołaja bp – plac przed kościołem i budynki parafialne, stanowiące część działki nr ewid. 623.

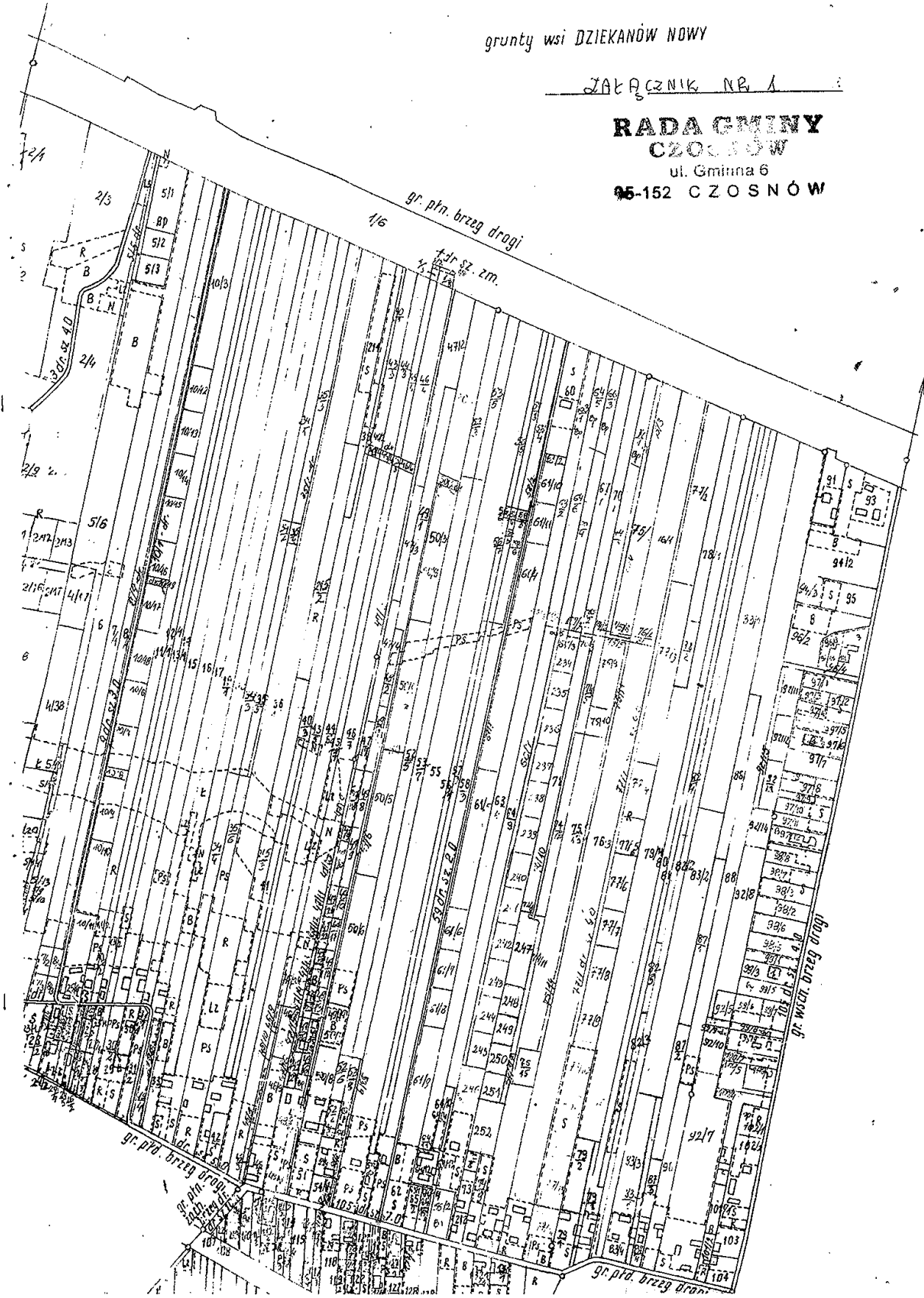
3. Nadać nazwę ulicy we wsi Palmiry oznaczonej na mapie stanowiącej załącznik nr 3 do uchwały:

1) J. Kusocińskiego – droga nr ewid. 27.

§ 2. Wykonanie uchwały powierza się Wójtowi Gminy.

§ 3. Uchwała wchodzi w życie po upływie 14 dni od dnia jej ogłoszenia w Dzienniku Urzędowym Województwa Mazowieckiego.

Przewodniczący Rady:  
*Mirostlaw Bielecki*



grunty wsi DZIEKANÓW NOWY

ZALĄCZNIK NR 1

**RADA GMINY  
CZOSNÓW**  
ul. Gminna 6  
95-152 CZOSNÓW



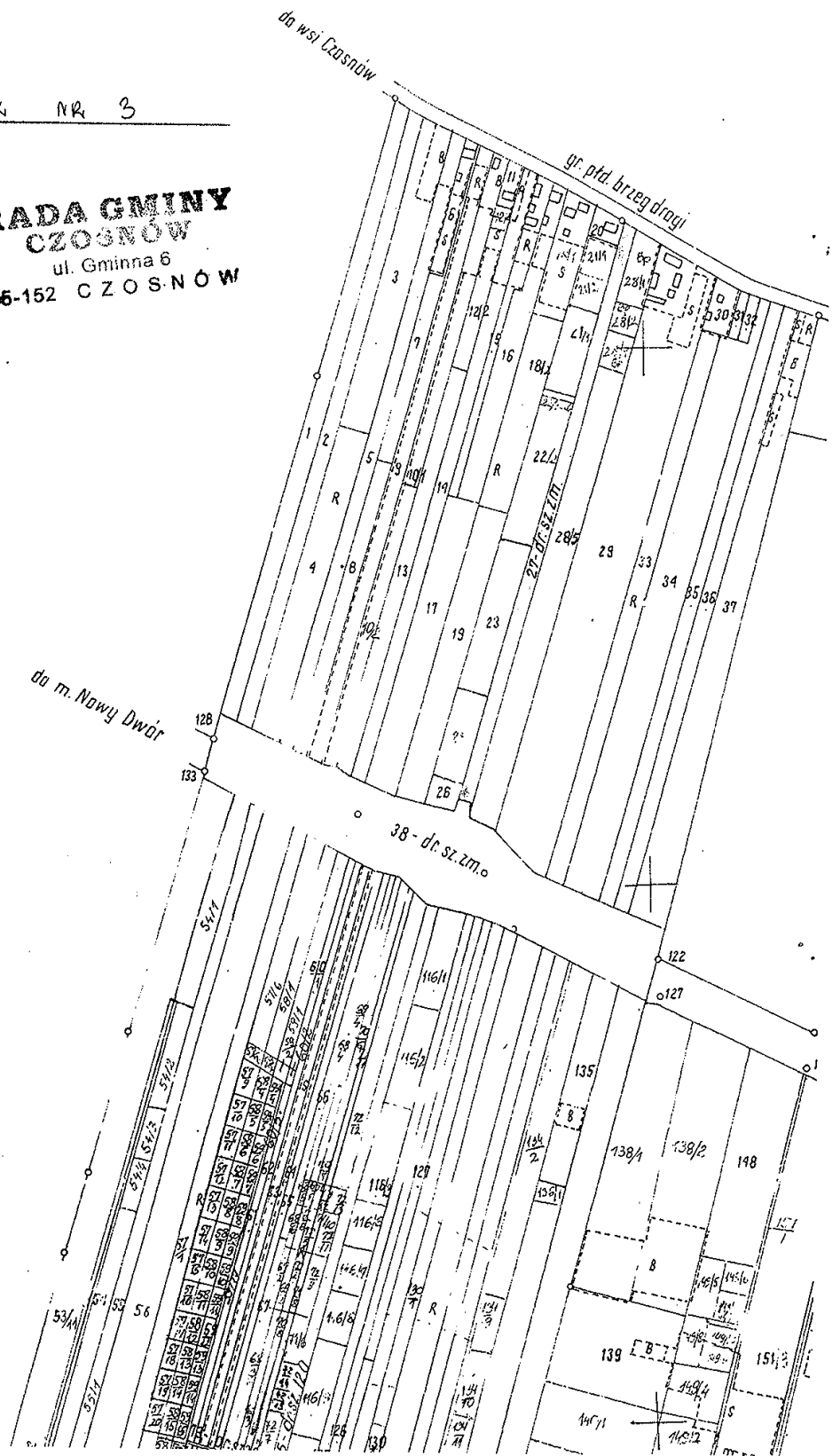
Mapa 1:5000

WOJ. BIURO GEODEZJI I TERENÓW ROLNYCH W WARSZAWIE  
Kierownik Rej. Oddziału      Kierownik prac. kameralnej

ZALĄCZNIK NR 3

**RADA GMINY  
CZOSNÓW**  
ul. Gminna 6  
36-152 CZOSNÓW

grunty wsi ŁOMNA



## 6183

### UCHWAŁA Nr XLI/212/09 RADY GMINY BRAŃSZCZYK

z dnia 4 listopada 2009 r.

#### w sprawie określenia wysokości stawek podatku od nieruchomości na 2010 rok.

Na podstawie art. 18 ust. 2 pkt 8, art. 40 ust. 1, art. 41 ust. 1, art. 42 ustawy z dnia 8 marca 1990r. o samorządzie gminnym (Dz.U. z 2001r. Nr 142, poz. 1591 z późn zm.) oraz art. 5 ust. 1 i ust. 3, art. 7 ust. 3 ustawy z dnia 12 stycznia 1991r. o podatkach i opłatach lokalnych (Dz.U. z 2006r. Nr 121, poz. 844 z późn. zm.), Rada Gminy Brańszczyk uchwala, co następuje:

§ 1. Określa się następujące roczne stawki podatku od nieruchomości obowiązujące na terenie gminy Brańszczyk:

#### 1. Od gruntów:

- 1) związanych z prowadzeniem działalności gospodarczej, bez względu na sposób zakwalifikowania w ewidencji gruntów i budynków - 0,68zł od 1m<sup>2</sup> powierzchni,
- 2) pod jeziorami, zajętych na zbiorniki wodne retencyjne lub elektrowni wodnych – 4,04zł od 1 ha powierzchni,
- 3) pozostałych, w tym zajętych na prowadzenie odpłatnej statutowej działalności pożytku publicznego przez organizacje pożytku publicznego - 0,18zł od 1m<sup>2</sup> powierzchni,

#### 2. Od budynków lub ich części:

- 1) mieszkalnych – 0,56zł od 1m<sup>2</sup> powierzchni użytkowej,
- 2) związanych z prowadzeniem działalności gospodarczej oraz budynków mieszkalnych lub ich części zajętych na prowadzenie działalności gospodarczej - 17,30zł od 1m<sup>2</sup> powierzchni użytkowej,
- 3) zajętych na prowadzenie działalności gospodarczej w zakresie obrotu kwalifikowanym materiałem siewnym – 9,57zł od 1m<sup>2</sup> powierzchni użytkowej,

4) zajętych na prowadzenie działalności gospodarczej w zakresie udzielania świadczeń zdrowotnych – 4,00zł od 1m<sup>2</sup> powierzchni użytkowej,

#### 5) pozostałych:

a) zajętych na prowadzenie odpłatnej statutowej działalności pożytku publicznego przez organizacje pożytku publicznego - 6,64zł od 1m<sup>2</sup> powierzchni użytkowej,

b) nie zajętych na prowadzenie działalności, o której mowa w pkt 5 litera „a”:

- budynków gospodarczych niezwiązanych z prowadzeniem gospodarstwa rolnego - 3,67zł od 1m<sup>2</sup> powierzchni użytkowej,
- innych - 6,69zł od 1m<sup>2</sup> powierzchni użytkowej,

3. Od budowli – 2% ich wartości określonej na podstawie art. 4 ust. 1 pkt 3 i ust. 3 – 7 ustawy z dnia 12 stycznia 1991r. o podatkach i opłatach lokalnych.

§ 2.1. Zwalnia się od podatku od nieruchomości:

- 1) nieruchomości zajęte na potrzeby organów administracji publicznej,
- 2) nieruchomości zajęte na potrzeby ochrony przeciwpożarowej, z wyjątkiem nieruchomości wykorzystywanych do prowadzenia działalności gospodarczej.

§ 3. Wykonanie uchwały powierza się Wójtowi Gminy.

§ 4. Uchwała wchodzi w życie z dniem 1 stycznia 2010r. i podlega ogłoszeniu w Dzienniku Urzędowym Województwa Mazowieckiego.

Przewodniczący Rady Gminy:  
*Sławomir Gałązka*

## 6184

### UCHWAŁA Nr XLI/213/09

#### RADY GMINY BRAŃSZCZYK

z dnia 4 listopada 2009 r.

#### w sprawie określenia wysokości stawek podatku od środków transportowych na terenie gminy Brańszczyk.

Na podstawie art. 18 ust. 2 pkt 8, art. 40 ust. 1, art. 41 ust. 1, art. 42 ustawy z dnia 8 marca 1990r. o samorządzie gminnym (Dz.U. z 2001r. Nr 142, poz. 1591 z późn. zm.) oraz art. 10 ust. 1 art. 12 ust. 4 ustawy z dnia 12 stycznia 1991r. o podatkach i opłatach lokalnych (Dz.U. z 2006r. Nr 121, poz. 844 z późn. zm.), Rada Gminy uchwala, co następuje:

§ 1.1. Stawki podatku od środków transportowych na terenie gminy Brańszczyk wynoszą:

- 1) od samochodu ciężarowego o dopuszczalnej masie całkowitej powyżej 3,5 tony i poniżej 12 ton:
  - a) powyżej 3,5 tony do 5,5 tony włącznie - 612,00zł
  - b) powyżej 5,5 tony do 9 ton włącznie - 816,00zł
  - c) powyżej 9 ton a poniżej 12 ton - 1 224,00zł
- 2) od samochodu ciężarowego o dopuszczalnej masie całkowitej równej lub wyższej niż 12 ton – w zależności od liczby osi, dopuszczalnej masy całkowitej pojazdu i rodzaju zawieszenia, stawki podatkowe określa załącznik nr 1 do niniejszej uchwały,
- 3) od ciągnika siodłowego lub balastowego przystosowanych do używania łącznie z naczepą lub przyczepą o dopuszczalnej masie całkowitej zespołu pojazdów powyżej 3,5 tony i poniżej 12 ton - 1 428,00zł,
- 4) od ciągnika siodłowego lub balastowego przystosowanego do używania łącznie z naczepą lub przyczepą o dopuszczalnej masie całkowitej zespołu pojazdów równej lub wyższej niż 12 ton w zależności od liczby osi, dopuszczalnej

masy całkowitej zespołu pojazdów, rodzaju zawieszenia, stawki podatkowe określa załącznik nr 2 do niniejszej uchwały,

- 5) od przyczepy lub naczepy, które łącznie z pojazdem silnikowym posiadają dopuszczalną masę całkowitą od 7 ton i poniżej 12 ton z wyjątkiem związanych wyłącznie z działalnością rolniczą prowadzoną przez podatnika podatku rolnego - 1 224,00zł,
- 6) od przyczepy lub naczepy, które łącznie z pojazdem silnikowym posiadają dopuszczalną masę całkowitą równą lub wyższą niż 12 ton, w zależności od liczby osi, dopuszczalnej masy całkowitej zespołu pojazdów i rodzaju zawieszenia, z wyjątkiem związanych wyłącznie z działalnością rolniczą prowadzoną przez podatnika podatku rolnego określa załącznik nr 3 do niniejszej uchwały,
- 7) od autobusu w zależności od liczby miejsc do siedzenia:
  - a) mniejszej niż 30 miejsc - 1 428,00zł,
  - b) równej lub wyższej niż 30 miejsc - 1 693,00zł.

§ 2. Wykonanie uchwały powierza się Wójtowi Gminy.

§ 3. Traci moc uchwała nr XVI/59/07 Rady Gminy Brańszczyk z dnia 16 listopada 2007r. w sprawie ustalenia wysokości stawek podatku od środków transportowych na terenie gminy Brańszczyk.

§ 4. Uchwała wchodzi w życie z dniem 1 stycznia 2010r. i podlega ogłoszeniu w Dzienniku Urzędowym Województwa Mazowieckiego.

Przewodniczący Rady Gminy:  
*Sławomir Gałązka*

Załącznik nr 1  
do uchwały nr XLI/213/09  
Rady Gminy Brańszczyk  
z dnia 4 listopada 2009r.

Stawki podatku od środków transportowych dla samochodów ciężarowych  
o dopuszczalnej masie całkowitej równej lub wyższej niż 12 ton

Liczba osi i dopuszczalna masa całkowita w tonach		Stawka podatku (w złotych)	
nie mniej niż	mniej niż	Oś jezdna (osie jezdne) z zawieszeniem pneumatycznym lub zawieszeniem uznanym za równoważne	Inne systemy zawieszenia osi jezdnych
Dwie osie			
12	13	1.785	1.836
13	14	1.836	1.887
14	15	1.887	1.938
15		1.938	1.989
Trzy osie			
12	17	1.785	1.836
17	19	1.836	1.887
19	21	1.887	1.938
21	23	1.938	1.989
23	25	1.989	2.040
25		1.989	2.040
Cztery osie i więcej			
12	25	1.887	1.887
25	27	1.938	1.938
27	29	1.989	1.989
29	31	2.040	2.505
31		2.040	2.505

Przewodniczący Rady Gminy:  
*Sławomir Gałązka*

Załącznik nr 2  
do uchwały nr XLI/213/09  
Rady Gminy Brańszczyk  
z dnia 4 listopada 2009r.

Stawki podatku od środków transportowych dla ciągników siodłowych i balastowych przystosowanych do używania łącznie z naczepą lub przyczepą o dopuszczalnej masie całkowitej zespołu pojazdów równej lub wyższej niż 12 ton

Liczba osi i dopuszczalna masa całkowita zespołu pojazdów: Ciągnik siodłowy+naczepa Ciągnik balastowy+przyczepa (w tonach)		Stawka podatku (w złotych)	
nie mniej niż	mniej niż	Oś jezdna (osie jezdne) z zawieszeniem pneumatycznym lub zawieszeniem uznanym za równoważne	Inne systemy zawieszenia osi jezdnych
Dwie osie			
12	18	1.601	1.652
18	25	1.652	1.703



25	31	1.703	1.754
31		1.754	1.966
Trzy osie i więcej			
12	40	1.805	1.805
40		1.989	2.585

Przewodniczący Rady Gminy:  
*Sławomir Gałązka*

Załącznik nr 3  
do uchwały nr XLI/213/09  
Rady Gminy Brańszczyk  
z dnia 4 listopada 2009r.

Stawki podatku od środków transportu dla przyczep i naczep, które łącznie z pojazdem silnikowym posiadają dopuszczalną masę całkowitą równą lub wyższą niż 12 ton z wyjątkiem związanych wyłącznie z działalnością rolniczą prowadzoną przez podatnika podatku rolnego

Liczba osi i dopuszczalna masa całkowita zespołu pojazdów: Naczepa/przyczepa +pojazd silnikowy (w tonach)		Stawka podatku (w złotych)	
		Oś jezdna (osie jezdne) z zawieszeniem pneumatycznym lub zawieszeniem uznanym za równoważne	Inne systemy zawieszenia osi jezdnych
nie mniej niż	mniej niż		
Jedna oś			
12	18	1.020	1.071
18	25	1.071	1.122
25		1.122	1.173
Dwie osie			
12	28	1.183	1.204
28	33	1.193	1.214
33	38	1.204	1.318
38		1.214	1.734
Trzy osie i więcej			
12	38	1.173	1.173
38		1.224	1.307

Przewodniczący Rady Gminy:  
*Sławomir Gałązka*

## 6185

### UCHWAŁA Nr XLI/214/09 RADY GMINY BRAŃSZCZYK

z dnia 4 listopada 2009 r.

#### **w sprawie obniżenia średniej ceny skupu żyta do celów podatku rolnego na 2010 rok.**

Na podstawie art. 18 ust. 2 pkt. 8, art. 40 ust. 1, art. 41 ust. 1, art. 42 ustawy z dnia 8 marca 1990r. o samorządzie gminnym (Dz.U. z 2001r. Nr 142, poz. 1591 z późn. zm.) oraz art. 6 ust. 3 ustawy z dnia 15 listopada 1984r. o podatku rolnym (Dz.U. z 2006r. Nr 136, poz. 969 z późn. zm.) uchwała się, co następuje:

§ 1. Średnią cenę skupu żyta za okres pierwszych trzech kwartałów 2009 roku, określoną w Komunikacie Prezesa GUS z dnia 19 października 2009r. w sprawie średniej ceny skupu żyta za

okres pierwszych trzech kwartałów 2009 roku (M.P. Nr 68, poz. 886) przyjmowaną jako podstawę obliczania podatku rolnego na obszarze gminy Brańszczyk, obniża się z kwoty 34,10zł za 1 dt, do kwoty 25,00zł za 1 dt.

§ 2. Wykonanie uchwały powierza się Wójtowi Gminy.

§ 3. Uchwała wchodzi w życie z dniem 1 stycznia 2010r. i podlega ogłoszeniu w Dzienniku Urzędowym Województwa Mazowieckiego.

Przewodniczący Rady Gminy:  
*Sławomir Gałązka*

## 6186

### UCHWAŁA Nr XLI/215/09 RADY GMINY BRAŃSZCZYK

z dnia 4 listopada 2009 r.

#### **w sprawie określenia wzorów deklaracji i informacji na podatek od nieruchomości, podatek rolny i podatek leśny.**

Na podstawie art. 18, ust. 2 pkt 8 ustawy z dnia 8 marca 1990r. o samorządzie gminnym (Dz.U. z 2001r. Nr 142, poz. 1591 z późn. zm.) art. 6 ust. 13 ustawy z dnia 12 stycznia 1991r. o podatkach i opłatach lokalnych (t.j. Dz.U. z 2006r. Nr 121, poz. 884 z późn. zm.), art. 6a ust. 11 ustawy z dnia 15 listopada 1984r. o podatku rolnym (t.j. Dz.U. z 2006r. Nr 136, poz. 969 z późn. zm.) oraz art. 6 ust. 9 ustawy z dnia 30 października 2002r. o podatku leśnym (Dz.U. Nr 200, poz. 1682 z późn. zm.) uchwała się, co następuje:

§ 1.1. Ustala się wzór „deklaracji na podatek leśny”, który stanowi załącznik nr 1 do niniejszej uchwały.

2. Ustala się wzór „deklaracji na podatek od nieruchomości”, który stanowi załącznik nr 2 do niniejszej uchwały.

3. Ustala się wzór „deklaracji na podatek rolny”, który stanowi załącznik nr 3 do niniejszej uchwały.

4. Ustala się wzór „informacji o gruntach i lasach”, który stanowi załącznik nr 4 do niniejszej uchwały.

5. Ustala się wzór „informacji o nieruchomościach i obiektach budowlanych”, który stanowi załącznik nr 5 do niniejszej uchwały.

§ 2. Wykonanie uchwały powierza się Wójtowi Gminy

§ 3. Traci moc uchwała nr XXXV/183/05 Rady Gminy Brańszczyk z dnia 2 grudnia 2005r. w sprawie określenia wzorów deklaracji i informacji na podatek od nieruchomości, podatek rolny i podatek leśny.

§ 4.1. Uchwała wchodzi w życie z dniem 1 stycznia 2010r.

2. Uchwała podlega ogłoszeniu w Dzienniku Urzędowym Województwa Mazowieckiego.

Przewodniczący Rady Gminy:  
*Sławomir Gałązka*

1. Numer Identyfikacji Podatkowej składającego deklarację  
.....

Załącznik Nr 1  
do Uchwały Rady Gminy Brańszczyk  
Nr XLI/215/09. z dnia 04.11.2009r.

DL-1

**DEKLARACJA NA PODATEK LEŚNY**

2. Rok  
.....  
na

Podstawa prawna: Ustawa z dnia 30 października 2002 r. o podatku leśnym (Dz.U. Nr 200, poz. 1682, ze zm.).  
Składający: Formularz przeznaczony dla osób prawnych, jednostek organizacyjnych oraz spółek nie mających osobowości prawnej będących właścicielami lasów, posiadaczami samoistnymi lasów, użytkownikami wieczystymi lasów, posiadaczami lasów stanowiących własność Skarbu Państwa lub jednostki samorządu terytorialnego oraz dla osób fizycznych będących współwłaścicielami lub współposiadaczami z osobami prawnymi, bądź z innymi jednostkami organizacyjnymi nieposiadającymi osobowości prawnej lub z spółkami nieposiadającymi osobowości prawnej.  
Termin składania: Do dnia 15 stycznia każdego roku podatkowego; w terminie 14 dni od zaistnienia okoliczności mających wpływ na powstanie, bądź wygaśnięcie obowiązku podatkowego lub zaistnienia zdarzeń mających wpływ na wysokość podatku.  
Miejsce składania: Wójt Gminy Brańszczyk, właściwy ze względu na miejsce położenia lasu

**A. MIEJSCE SKŁADANIA DEKLARACJI**

3. Wójt Gminy Brańszczyk  
Adres: 07-221 Brańszczyk, ul. Jana Pawła II 45

**B. DANE SKŁADAJĄCEGO DEKLARACJĘ** (niepotrzebne skreślić)

\* - dotyczy składającego deklarację nie będącego osobą fizyczną      \*\* - dotyczy składającego deklarację będącego osobą fizyczną

**B.1 DANE IDENTYFIKACYJNE**

4. Rodzaj składającego deklarację ( zaznaczyć właściwą kratkę)  
 1. osoba fizyczna     2. osoba prawna     3. jednostka organizacyjna     4. spółka nie mająca osobowości prawnej
5. Rodzaj własności, posiadania ( zaznaczyć właściwą kratkę)  
 1. właściciel     2. współwłaściciel     3. posiadacz samoistny     4. współposiadacz samoistny     5. użytkownik wieczysty  
 6. współużytkownik wieczysty     7. posiadacz zależny (np. dzierżawca)     8. współposiadacz zależny (np. dzierżawca)
6. Miejsce/a (adres/y) położenia lasu oraz identyfikator/y działek (Uwaga! Wykazuje się odrębnie dla każdej nieruchomości)

7. Numer/ly księgi wieczystej lub zbioru/ów dokumentów oraz nazwa sądu, w którym prowadzona jest księga wieczysta lub zbiór dokumentów (Uwaga! Wykazuje się odrębnie dla każdej nieruchomości)

8. Nazwa pełna\* / Nazwisko, pierwsze imię, drugie imię\*\*

9. Nazwa skrócona\* / Imię ojca, imię matki, data urodzenia (Uwaga! Wykazuje się tylko wówczas, gdy osobie fizycznej nie nadano numeru PESEL)\*\*

10. Identyfikator REGON\* / Numer PESEL\*\*

**B.2 ADRES SIEDZIBY\* / ADRES ZAMIESZKANIA\*\***

11. Kraj	12. Województwo	13. Powiat
14. Gmina	15. Ulica	16. Nr domu/Nr lokalu
17. Miejscowość	18. Kod pocztowy	19. Poczta

**C. OKOLICZNOŚCI POWODUJĄCE KONIECZNOŚĆ ZŁOŻENIA DEKLARACJI**

20. Okoliczności (zaznaczyć właściwą kratkę)  
 1. deklaracja roczna       2. korekta deklaracji rocznej

**D. DANE DOTYCZĄCE PRZEDMIOTÓW OPODATKOWANIA** (Uwaga! Wykazujemy z dokładnością do 1 m<sup>2</sup>)

**D.1 Z WYJĄTKIEM ZWOLNIONYCH**

Wyszczególnienie	Powierzchnia w hektarach fizycznych	Stawka podatku (0,220 m <sup>3</sup> drewna x cena drewna) w zł, gr	Podatek w zł, - zaokrągła się do pełnych złotych (rubr. 2x rubr.3)
1	2	3	4
1. Lasy ochronne			
2. Lasy wchodzące w skład rezerwatów przyrody i parków narodowych			
3. Lasy pozostałe (nie wymienione w w. 1 i 2)			
4. Razem (w.1 - 3)			

**E. INFORMACJA O PRZEDMIOTACH ZWOLNIONYCH**

(podać powierzchnię zwolnionego lasu oraz przepis prawa - z jakiego tytułu występuje zwolnienie)

**Niniejsza deklaracja stanowi podstawę podjęcia czynności egzekucyjnych bez potrzeby wydania decyzji określającej wysokość zobowiązania podatkowego (art.3a § 2 Ustawy z postępowaniu egzekucyjnym w administracji Dz.U.Nr 110 poz.968 z 2002r.)**

**F. OŚWIADCZENIE I PODPIS SKŁADAJĄCEGO / OSOBY REPREZENTUJĄCEJ SKŁADAJĄCEGO**

Oświadczam, że podane przeze mnie dane są zgodne z prawdą.

21. Imię	22. Nazwisko
23. Data wypełnienia (dzień - miesiąc - rok)	24. Podpis (pieczęć) składającego / osoby reprezentującej składającego

**G. ADNOTACJE ORGANU PODATKOWEGO**

25. Uwagi organu podatkowego	
26. Identyfikator przyjmującego formularz	27. Data i podpis przyjmującego formularz

I. Numer Identyfikacji Podatkowej składającego deklarację

Załącznik Nr 2  
do Uchwały Rady Gminy Brańszczyk  
Nr XLI/215/09. z dnia 04.11.2009r.

DN - 1

**DEKLARACJA NA PODATEK OD NIERUCHOMOŚCI**

na

3. Rok

**Podstawa prawna:** Ustawa z dnia 12 stycznia 1991 r. o podatkach i opłatach lokalnych (tekst jednolity Dz. U. z 2006 r. Nr 121, poz. 844 z późn.zm.)  
**Składający:** Formularz przeznaczony dla osób prawnych, jednostek organizacyjnych oraz spółek nie mających osobowości prawnej będących właścicielami nieruchomości lub obiektów budowlanych, posiadaczami samoistnymi nieruchomości lub obiektów budowlanych, użytkownikami wieczystymi gruntów, posiadaczami nieruchomości lub ich części albo obiektów budowlanych lub ich części, stanowiących własność Skarbu Państwa lub jednostki samorządu terytorialnego oraz dla osób fizycznych będących współwłaścicielami lub współposiadaczami z osobami prawnymi, bądź z innymi jednostkami organizacyjnymi nieposiadającymi osobowości prawnej lub z spółkami nieposiadającymi osobowości prawnej, z wyjątkiem osób tworzących wspólnotę mieszkaniową.

**Termin składania:** Do 15 stycznia każdego roku podatkowego; w terminie 14 dni od zaistnienia okoliczności mających wpływ na powstanie, bądź wygaśnięcie obowiązku podatkowego lub zaistnienia zdarzeń mających wpływ na wysokość podatku.

**Miejsce składania:** Wójt Gminy Brańszczyk, właściwy ze względu na miejsce położenia przedmiotów opodatkowania.

**A. MIEJSCE SKŁADANIA DEKLARACJI**

3. Wójt Gminy Brańszczyk

Adres: 07-221 Brańszczyk, ul. Jana Pawła II 45

**B. DANE SKŁADAJĄCEGO DEKLARACJĘ** (niepotrzebne skreślić)

\* - dotyczy składającego deklarację niebędącego osobą fizyczną

\*\* - dotyczy składającego deklarację będącego osobą fizyczną

**B.1 DANE IDENTYFIKACYJNE**

4. Rodzaj składającego deklarację (zaznaczyć właściwą kratkę)

1. osoba fizyczna  2. osoba prawna  3. jednostka organizacyjna  4. spółka nie mająca osobowości prawnej

5. Rodzaj własności, posiadania (zaznaczyć właściwą kratkę)

1. właściciel  2. współwłaściciel  3. posiadacz samoistny  4. współposiadacz samoistny  5. użytkownik wieczysty  
 6. współużytkownik wieczysty  7. posiadacz zależny ( np. dzierżawca, najemca  8. współposiadacz zależny ( np. dzierżawca, najemca)

6. Miejsce/a (adres/y) położenia przedmiotów opodatkowania oraz identyfikator/y działek, budynków, lokali ( Uwaga! Wykazuje się odrębnie dla każdej nieruchomości )

7. Numer/y księgi wieczystej lub zbioru/ów dokumentów oraz nazwa sądu, w którym prowadzona jest księga wieczysta lub zbiór dokumentów (Uwaga! Wykazuje się odrębnie dla każdej nieruchomości )

8. Nazwa pełna \* / Nazwisko, pierwsze imię, data urodzenia\*\*

9. Nazwa skrócona\* / imię ojca, imię matki, data urodzenia ( Uwaga! Wykazuje się tylko wówczas, gdy osobie fizycznej nie nadano numeru PESEL )\*\*

10. Identyfikator REGON\* / Numer PESEL\*\*

**B.2 ADRES SIEDZIBY\* / ADRES ZAMIESZKANIA\*\***

11. Kraj

12. Województwo

13. Powiat

14. Gmina

15. Ulica

16. Numer domu / Numer lokalu

17. Miejscowość

18. Kod pocztowy

19. Poczta

**C. OKOLICZNOŚCI POWODUJĄCE KONIECZNOŚĆ ZŁOŻENIA DEKLARACJI**

20. Okoliczności (zaznaczyć właściwą kratkę)

1.deklaracja na dany rok  2.korekta deklaracji rocznej  3.wygaśnięcie obowiązku podatkowego  
 4.powstanie obowiązku podatkowego w trakcie roku  5.zmiana miejsca zamieszkania lub siedziby

<b>D. DANE DOTYCZĄCE PRZEDMIOTÓW OPODATKOWANIA (z wyjątkiem zwolnionych)</b>				
	Wyszczególnienie	Podstawa opodatkowania	Stawka podatku wynikająca z Uchwały Rady Gminy Brańszczyk (ogłoszona w Dz. Urzędowym Województwa Maz. w roku poprzedzającym dany rok podatkowy) w zł,gr	Kwota podatku w zł, ( należy zaokrąglić do pełnych złotych )
<b>D.1 POWIERZCHNIA GRUNTÓW (Uwaga! Wykazujemy z dokładnością do 1 m<sup>2</sup>)</b>				
	1. związanych z prowadzeniem działalności gospodarczej, bez względu na sposób zakwalifikowania w ewidencji gruntów i budynków	21. ..... m <sup>2</sup>	22. .....	23. .....
	2. pod jeziorami, zajętych na zbiorniki wodne retencyjne lub elektrowni wodnych	24. ..... ha	25. .....	26. .....
	3. pozostałe grunty, w tym zajęte na prowadzenie odpłatnej statutowej działalności pożytku publicznego przez organizacje pożytku publicznego	27. ..... m <sup>2</sup>	28. .....	29. .....
<b>D.2 POWIERZCHNIA UŻYTKOWA BUDYNKÓW LUB ICH CZĘŚCI (*)</b>				
	1. mieszkalnych - ogółem	30. ..... m <sup>2</sup>	31. .....	32. .....
	W tym: - kondygnacji o wysokości od 1,40 do 2,20 m (zaliczyć 50% powierzchni) - kondygnacji o wysokości powyżej 2,20 m	33. ..... m <sup>2</sup> ..... m <sup>2</sup>	34. ..... .....	35. ..... .....
* Do powierzchni użytkowej budynku lub jego części należy zaliczyć powierzchnię mierzoną, po wewnętrznej długości ścian na wszystkich kondygnacjach, z wyjątkiem powierzchni klatek schodowych oraz szybów dźwigowych. Za kondygnację uważa się również garaże podziemne, piwnice, sutereny i poddasza użytkowe.				
	2. związanych z prowadzeniem działalności gospodarczej oraz od budynków mieszkalnych lub ich części zajętych na prowadzenie działalności gospodarczej ogółem,  w tym: - kondygnacji o wysokości od 1,40 do 2,20 m (zaliczyć 50% powierzchni) - kondygnacji o wysokości powyżej 2,20 m	36. ..... m <sup>2</sup> ..... m <sup>2</sup> ..... m <sup>2</sup>	37. ..... ..... .....	38. ..... ..... .....
	3. zajętych na prowadzenie działalności gospodarczej w zakresie obrotu kwalifikowanym materiałem siewnym ogółem,  w tym: - kondygnacji o wysokości od 1,40 do 2,20 m (zaliczyć 50% powierzchni) - kondygnacji o wysokości powyżej 2,20 m	39. ..... m <sup>2</sup> ..... m <sup>2</sup> ..... m <sup>2</sup>	40. ..... ..... .....	41. ..... ..... .....
	4. zajętych na prowadzenie działalności gospodarczej w zakresie udzielania świadczeń zdrowotnych ogółem,  w tym: - kondygnacji o wysokości od 1,40 do 2,20 m (zaliczyć 50% powierzchni) - kondygnacji o wysokości powyżej 2,20 m	42. ..... m <sup>2</sup> ..... m <sup>2</sup>	43. ..... .....	44. ..... .....

5. pozostałych: a/ zajętych na prowadzenie odpłatnej statutowej działalności pożytku publicznego przez organizacje pożytku publicznego - ogółem -kondygnacji o wysokości od 1,40 do 2,20 m (zaliczyć 50% powierzchni) -kondygnacji o wysokości powyżej 2,20 m b/ nie zajętych na prowadzenie działalności, o której mowa w pkt.5 litera „a”: <b>-budynki gospodarcze nie związane z prowadzeniem gospodarstwa rolnego - ogółem</b> -kondygnacji o wysokości od 1,40 do 2,20 m (zaliczyć 50% powierzchni) -kondygnacji o wysokości powyżej 2,20 m  <b>inne – ogółem</b> -kondygnacji o wysokości od 1,40 do 2,20 m (zaliczyć 50% powierzchni) -kondygnacji o wysokości powyżej 2,20 m	45.	45.	45.
	..... m <sup>2</sup>	..... m <sup>2</sup>	..... m <sup>2</sup>
	..... m <sup>2</sup>	..... m <sup>2</sup>	..... m <sup>2</sup>
	..... m <sup>2</sup>	..... m <sup>2</sup>	..... m <sup>2</sup>
	..... m <sup>2</sup>	..... m <sup>2</sup>	..... m <sup>2</sup>
	..... m <sup>2</sup>	..... m <sup>2</sup>	..... m <sup>2</sup>
	..... m <sup>2</sup>	..... m <sup>2</sup>	..... m <sup>2</sup>
	..... m <sup>2</sup>	..... m <sup>2</sup>	..... m <sup>2</sup>
	..... m <sup>2</sup>	..... m <sup>2</sup>	..... m <sup>2</sup>
	..... m <sup>2</sup>	..... m <sup>2</sup>	..... m <sup>2</sup>
<b>D.3 BUDOWLE</b>			
1. budowle (2 % ich wartości określonej na podstawie art.4 ust.1 pkt.3 i ust.3 – 7 Ustawy o podatkach i opłatach lokalnych)	48.	49.	50.
.....	.....	.....	.....
<b>E. ŁĄCZNA KWOTA PODATKU</b>			
Kwota podatku* Suma kwot z kol. D ( należy zaokrąglić do pełnych złotych )			51. .....
<b>F. INFORMACJA O PRZEDMIOTACH ZWOLNIONYCH</b> (podać powierzchnię, bądź wartość budowli przedmiotów zwolnionych oraz przepis prawa - z jakiego tytułu występuje zwolnienie)			
<b>G. OŚWIADCZENIE I PODPIS SKŁADAJĄCEGO / OSOBY REPREZENTUJĄCEJ SKŁADAJĄCEGO</b> Oświadczam, że podane przeze mnie dane są zgodne z prawdą.			
52. Imię	53. Nazwisko		
54. Data wypełnienia (dzień - miesiąc - rok)	55. Podpis (pieczęć) składającego / osoby reprezentującej składającego		
<b>H. ADNOTACJE ORGANU PODATKOWEGO</b>			
56. Uwagi organu podatkowego			
57. Identyfikator przyjmującego formularz		58. Data i podpis przyjmującego formularz	

**\*) Pouczenie**

W przypadku niewpłacenia w obowiązujących terminach i ratach kwoty podatku z poz. 51 lub wpłacenia jej w niepełnej wysokości, niniejsza deklaracja stanowi podstawę do wystawienia tytułu wykonawczego, zgodnie z przepisami ustawy z dnia 17 czerwca 1966 r. o postępowaniu egzekucyjnym w administracji ( tekst jedn. Dz. U. z 2002 r. Nr 110, poz. 968, ze zm.)

1. Numer Identyfikacji Podatkowej składającego deklarację

Załącznik Nr **3**  
do Uchwały Rady Gminy Brańszczyk  
Nr XLI/215 /09 z dnia 04.11.2009r.

DR - 1

## DEKLARACJA NA PODATEK ROLNY

na 

3. Rok
--------

Podstawa prawna: Ustawa z dnia 15 listopada 1984 r. o podatku rolnym (tekst jedn. Dz. U. z 2006 r. Nr 136, poz. 969 z późn.zm.)  
Składający: Formularz przeznaczony dla osób prawnych, jednostek organizacyjnych oraz spółek nie mających osobowości prawnej będących właścicielami gruntów, posiadaczami samoistnymi gruntów, użytkownikami wieczystymi gruntów, posiadaczami gruntów stanowiących własność Skarbu Państwa lub jednostki samorządu terytorialnego oraz dla osób fizycznych będących współwłaścicielami lub współposiadaczami z osobami prawnymi, bądź z innymi jednostkami organizacyjnymi nieposiadającymi osobowości prawnej lub ze spółkami nieposiadającymi osobowości prawnej.  
Termin składania: Do 15 stycznia każdego roku podatkowego; w terminie 14 dni od zaistnienia okoliczności mających wpływ na powstanie, bądź wygaśnięcie obowiązku podatkowego lub zaistnienia zdarzeń mających wpływ na wysokość podatku.  
Miejsce składania: Wójt Gminy Brańszczyk, właściwy ze względu na miejsce położenia gruntu.

### A. MIEJSCE SKŁADANIA DEKLARACJI

3. Wójt Gminy Brańszczyk  
Adres: 07-221 Brańszczyk, ul. Jana Pawła II 45

### B. DANE SKŁADAJĄCEGO DEKLARACJĘ (niepotrzebne skreślić)

\* - dotyczy składającego deklarację niebędącego osobą fizyczną      \*\* - dotyczy składającego deklarację będącego osobą fizyczną

#### B.1 DANE IDENTYFIKACYJNE

4. Rodzaj składającego deklarację (zaznaczyć właściwą kratkę)  
 1. osoba fizyczna     2. osoba prawna     3. jednostka organizacyjna     4. Spółka nie mająca osobowości prawnej
5. Rodzaj własności, posiadania (zaznaczyć właściwą kratkę)  
 1. właściciel     2. współwłaściciel     3. Posiadacz samoistny     4. współposiadacz samoistny     5. użytkownik wieczysty  
 6. współużytkownik wieczysty     7. posiadacz zależny (np. dzierżawca)     8. współposiadacz zależny (np. dzierżawca)
6. Miejsce/a (adres/y) położenia przedmiotów opodatkowania oraz identyfikator/y działek (Uwaga! Wykazuje się odrębnie dla każdej nieruchomości)
7. Numer/y księgi wieczystej lub zbioru/ów dokumentów oraz nazwa sądu, w którym prowadzona jest księga wieczysta lub zbiór dokumentów (Uwaga! Wskazuje się odrębnie dla każdej nieruchomości)
8. Nazwa pełna\* / Nazwisko, pierwsze imię, data urodzenia\*\*
9. Nazwa skrócona\* / imię ojca, imię matki\*\*, data urodzenia (Uwaga! Wskazuje się tylko wówczas, gdy osobie fizycznej nie nadano numeru PESEL)\*\*
10. Identyfikator REGON\* / Numer PESEL\*\*

#### B.2 ADRES SIEDZIBY\* / ADRES ZAMIESZKANIA\*\*

11. Kraj	12. Województwo	13. Powiat
14. Gmina	15. Ulica	16. Numer domu / Numer lokalu
17. Miejscowość	18. Kod pocztowy	19. Poczta

### C. OKOLICZNOŚCI POWODUJĄCE KONIECZNOŚĆ ZŁOŻENIA DEKLARACJI

20. Okoliczności (zaznaczyć właściwą kratkę)  
 1. deklaracja roczna       2. korekta deklaracji rocznej



<b>D. DANE DOTYCZĄCE PRZEDMIOTÓW OPODATKOWANIA (włącznie ze zwolnionymi)</b>							
	Klasy użytków wynikające z ewidencji gruntów i budynków	Powierzchnia gruntu w hektarach fizycznych Uwaga! Wykazujemy z dokładnością do 1 m <sup>2</sup>			Liczba hektarów przeliczeniowych	Stawka z 1 ha (przeliczeniowego lub fizycznego) w zł,gr	Wymiar podatku rolnego w złotych
		Ogółem	Nie podlegające przeliczeniu na ha przeliczeniowe	Podlegające przeliczeniu na hektary przeliczeniowe			
	<b>Grunty orne</b>						
	I						
	II						
	IIIa						
	IIIb						
	Iva						
	IVb						
	V						
	VI						
	VIz						
	<b>Sady</b>						
	I						
	II						
	IIIa						
	IIIb						
	IVa						
	IVb						
	V						
	VI						
	VIz						
	<b>Użytki zielone</b>						
	I						
	II						
	III						
	IV						
	V						
	VI						
	VIz						
	<b>Grunty rolne zabudowane</b>						
	I						
	II						
	IIIa						
	III						
	IIIb						
	IVa						
	IV						
	IVb						
	V						
	VI						
	VIz						
	<b>Grunty pod</b>						

	stawami						
	a) zarybione, łososiem, trocią, głowacicą, palią i pstrągiem						
	b) zarybione innymi gatunkami ryb niż w poz. a)						
	c) grunty pod stawami niezarybionymi						
	<b>Rowy</b>						
	<b>Grunty zadrzewione i zakrzewione położone na UR</b>						
	I						
	II						
	IIIa						
	III						
	IIIb						
	IVa						
	IV						
	V						
	VI						
	VIz						
	<b>Razem ( bez zwolnień)</b>						

#### E. INFORMACJA O PRZEDMIOTACH ZWOLNIONYCH

(podać rodzaj, klasę i powierzchnię gruntów zwolnionych oraz przepis prawa - z jakiego tytułu występuje zwolnienie)

<b>F. ULGI W PODATKU ROLNYM OD GRUNTÓW</b>		
	1. z tytułu nabycia lub objęcia w zagospodarowanie gruntów	
	2. inwestycyjne	
	3. górskie	
	4. inne	
	Razem	

<b>G. ŁĄCZNA KWOTA PODATKU</b>		
	Kwota podatku	
	Różnica kwot z D - F (należy zaokrąglić do pełnych złotych)	

Niniejsza deklaracja stanowi podstawę podjęcia czynności egzekucyjnych bez potrzeby wydania decyzji określającej wysokość zobowiązania podatkowego (art.3a § 2 Ustawy z postępowaniu egzekucyjnym w administracji Dz.U.Nr 110 poz.968 z 2002r.)

<b>H. OŚWIADCZENIE I PODPIS SKŁADAJĄCEGO / OSOBY REPREZENTUJĄCEJ SKŁADAJĄCEGO</b>	
Oświadczam, że podane przeze mnie dane są zgodne z prawdą.	
21. Imię	22. Nazwisko
23. Data wypełnienia (dzień - miesiąc - rok)	24. Podpis (pieczęć) składającego / osoby reprezentującej składającego
<b>I. ADNOTACJE ORGANU PODATKOWEGO</b>	
23. Uwagi organu podatkowego	
25. Identyfikator przyjmującego formularz	26. Data i podpis przyjmującego formularz

/

1. Numer Identyfikacji Podatkowej składającego informację
1. Numer PESEL/REGON

Załącznik Nr 4  
do Uchwały Rady Gminy Brańszczyk  
Nr XLII/215/09 z dnia 04.11.2009r.

## INFORMACJA O GRUNTACH I LASACH

na

3. Rok
--------

Podstawa prawna: Ustawa z dnia 15 listopada 1984 r. o podatku rolnym (tekst jedn. Dz.U. z 2006 r. Nr 136, poz. 969 ze zm.)  
Ustawa z dnia 30 października 2002r. o podatku leśnym (Dz.U. Nr 200, poz. 1682 z późn zm.)  
Składający: Formularz przeznaczony dla osób fizycznych będących właścicielami gruntów i lasów, posiadaczami samoistnymi gruntów i lasów, użytkownikami wieczystymi gruntów i lasów, posiadaczami gruntów i lasów na podstawie umowy zawartej stosownie do przepisów o ubezpieczeniu społecznym rolników oraz posiadaczami gruntów stanowiących własność Skarbu Państwa lub jednostki samorządu terytorialnego.  
Termin składania: W terminie 14 dni od zaistnienia okoliczności mających wpływ na powstanie, bądź wygaśnięcie obowiązku podatkowego lub zaistnienia zdarzeń mających wpływ na wysokość podatku.

Miejsce składania: **Wójt Gminy Brańszczyk, 07-221 Brańszczyk, ul. Jana Pawła II 45,**

### A. OKOLICZNOŚCI POWODUJĄCE KONIECZNOŚĆ ZŁOŻENIA INFORMACJI

4. Okoliczności (zaznaczyć właściwą kratkę)

a. informacja składana po raz pierwszy

b. korekta uprzednio złożonej informacji (wykazu)

### B. DANE SKŁADAJĄCEGO INFORMACJĘ

#### B.1 DANE IDENTYFIKACYJNE

5. Rodzaj własności, posiadania (zaznaczyć właściwą kratkę)

1. właściciel  2. współwłaściciel  3. posiadacz samoistny  4. współposiadacz samoistny  5. użytkownik wieczysty  
 6. współużytkownik wieczysty  7. posiadacz zależny (np. dzierżawca)  8. współposiadacz zależny (np. Dzierżawca)  
 9. współwłasność małżeńska

6. Miejsce/a (adres/y) położenia przedmiotów opodatkowania oraz identyfikator/y działek (Uwaga! Wykazuje się odrębnie dla każdej nieruchomości)

7. Numer/y księgi wieczystej lub zbioru/ów dokumentów oraz nazwa sądu , w którym prowadzona jest księga wieczysta lub zbiór dokumentów (Uwaga! Wskazuje się odrębnie dla każdej nieruchomości)

8. Nazwisko, pierwsze imię, drugie imię

9. Imię ojca, imię matki

#### B.2 ADRES ZAMIESZKANIA

10. Kraj

11. Województwo

12. Powiat

13. Gmina

14. Ulica

15. Numer domu / Numer lokalu

16. Miejscowość

17. Kod pocztowy

18. Poczta

### NALEŻY WYPEŁNIĆ W PRZYPADKU WSPÓŁWŁASNOŚCI / WŁASNOŚCI MAŁŻEŃSKIEJ

#### Dane współmałżonka

Nazwisko	Imię (imiona)	Im. ojca	Im. matki
Data urodzenia	Adres zamieszkania		
Numer PESEL	Nr NIP	Nr REGON	Uwagi dotyczące współmałżonka

<b>I. PODATEK ROLNY</b>						
<b>C. DANE DOTYCZĄCE PRZEDMIOTÓW OPODATKOWANIA (włącznie ze zwolnionymi)</b>						
Klasy użytków wynikające z ewidencji gruntów	Powierzchnia gruntów w hektarach fizycznych					
	Grunty orne	Sady	Użytki zielone	Grunty rolne zabudowane	Grunty zadrzewione i zakrzewione	Ogółem ha
I						
II						
IIIa			XXXXXXXX			
III	XXXXXXXX	XXXXXXXX				
IIIb			XXXXXXXX			
IVa			XXXXXXXX			
IV	XXXXXXXX	XXXXXXXX				
IVb			XXXXXXXX			
V						
VI						
VIz						
Razem						
Grunty pod stawami	- zarybione	a). łososiem, trocią, głowacica, palią i pstrągiem				
		b) innymi gatunkami ryb niż w poz. a)				
	- niezarybione					
Nieżytki						
Rowy						
						<b>RAZEM</b>

19.

**D. INFORMACJA O PRZEDMIOTACH ZWOLNIONYCH W PODATKU ROLNYM**

(podać rodzaj, klasę i powierzchnię gruntów zwolnionych oraz przepis prawa – z jakiego tytułu występuje zwolnienie)

<b>II. PODATEK LEŚNY</b>	
<b>E. DANE DOTYCZĄCE PRZEDMIOTÓW OPODATKOWANIA (włącznie ze zwolnionymi)</b>	
Wyszczególnienie	
	Powierzchnia w hektarach fizycznych
1	Lasy ochronne
2	Lasy wchodzące w skład rezerwatów przyrody i parków narodowych
3	Lasy pozostałe (nie wymienione w pkt 1 i 2)
	a) z drzewostanem w wieku do 40 lat
	b) z drzewostanem w wieku powyżej 40 lat
<b>RAZEM</b>	

20  
**F. INFORMACJA O PRZEDMIOTACH ZWOLNIONYCH W PODATKU LEŚNYM**  
(podać powierzchnię lasu zwolnionego oraz przepis prawa – z jakiego tytułu występuje zwolnienie)

21  
**G. UZASADNIENIE PRZYCZYŃ ZŁOŻENIA KOREKTY INFORMACJI O GRUNTACH I LASACH\***

\* Wypełnia się tylko w przypadku składania korekty informacji o gruntach i lasach (w przypadku zaznaczenia pkt. 4b, część A informacji)

**E. OŚWIADCZENIE I PODPIS SKŁADAJĄCEGO / OSOBY REPREZENTUJĄCEJ**

**SKŁADAJĄCEGO** Oświadczam, że podane przeze mnie dane są zgodne z prawdą oraz są mi znane przepisy Kodeksu karnego skarbowego o odpowiedzialności za podanie danych niezgodnych z rzeczywistością

22. Imię	23. Nazwisko
24. Data wypełnienia (dzień - miesiąc - rok)	25. Podpis (pieczęć) składającego / osoby reprezentującej składającego

**F. ADNOTACJE ORGANU PODATKOWEGO**

26. Uwagi organu podatkowego

27. Identyfikator przyjmującego formularz

28. Data i podpis przyjmującego formularz

1. Numer Identyfikacji Podatkowej składającej informację
2. Numer PESEL/REGON

Załącznik Nr 5  
do Uchwały Rady Gminy Brańszczyk  
Nr XLI/215/09 z dnia 04.11.2009r.

## INFORMACJA O NIERUCHOMOŚCIACH I OBIEKTACH BUDOWLANYCH

na 

3. Rok
.....

**Podstawa prawna:** Ustawa z dnia 12 stycznia 1991 r. o podatkach i opłatach lokalnych (tekst jednolity: Dz.U. z 2006r. Nr 121, poz. 844 z późn.zm.).  
**Składający:** Formularz przeznaczony dla osób fizycznych będących właścicielami nieruchomości lub obiektów budowlanych, posiadaczami samodzielnymi nieruchomości lub obiektów budowlanych, użytkownikami wieczystymi gruntów, posiadaczami nieruchomości lub ich części albo obiektów budowlanych lub ich części, stanowiących własność Skarbu Państwa lub jednostki samorządu terytorialnego.  
**Termin składania:** W terminie 14 dni od zaistnienia okoliczności mających wpływ na powstanie, bądź wygaśnięcie obowiązku podatkowego lub zaistnienia zdarzenia mającego wpływ na wysokość podatku.

**Miejsce składania:** **Wójt Gminy Brańszczyk, 07-221 Brańszczyk, ul. Jana Pawła II 45,**

### A. OKOLICZNOŚCI POWODUJĄCE KONIECZNOŚĆ ZŁOŻENIA INFORMACJI

4. Okoliczności (zaznaczyć właściwą kratkę)  
 a. informacja składana po raz pierwszy  b. korekta uprzednio złożonej informacji (wykazu)

### B. DANE SKŁADAJĄCEGO INFORMACJĘ

#### B.1 DANE IDENTYFIKACYJNE

5. Rodzaj własności, posiadania (zaznaczyć właściwą kratkę)  
 1. właściciel  2. współwłaściciel  3. posiadacz samodzielnym  4. współposiadacz samodzielnym  5. użytkownik wieczysty  
 6. współużytkownik wieczysty  7. posiadacz zależny ( np. dzierżawca, najemca)  8. współposiadacz zależny ( np. dzierżawca, najemca)  9. współwłasność małżeńska

6. Miejsce/a (adres/y) położenia przedmiotów opodatkowania oraz identyfikator/y działek, budynków, lokali ( Uwaga! Wykazuje się odrębnie dla każdej nieruchomości )

7. Numer/y księgi wieczystej lub zbioru/ów dokumentów oraz nazwa sądu, w którym prowadzona jest księga wieczysta lub zbiór dokumentów (Uwaga! Wykazuje się odrębnie dla każdej nieruchomości )

8. Nazwisko, pierwsze imię, drugie imię

9. Imię ojca, imię matki,

#### B.2 ADRES ZAMIESZKANIA

10. Kraj	11. Województwo	12. Powiat
13. Gmina	14. Ulica	15. Numer domu / Numer lokalu
16. Miejscowość	17. Kod pocztowy	18. Poczta

### NALEŻY WYPEŁNIĆ W PRZYPADKU WSPÓŁWŁASNOŚCI /WŁASNOŚCI MAŁŻEŃSKIEJ

#### Dane współmałżonka

Nazwisko	Imię (imiona)	Im. ojca	Im. matki
Data urodzenia	Adres zamieszkania		
Numer PESEL	Nr NIP	Nr REGON	Uwagi dotyczące współmałżonka





**D. BUDOWLE**

1. budowle (2% ich wartości określonej na podstawie art.4 ust.1 pkt.3 i ust.3-7 Ustawy o podatkach i opłatach lokalnych)	27. ....
--	----------

28.

**E. INFORMACJA O PRZEDMIOTACH ZWOLNIONYCH**

(podać powierzchnię, bądź wartość budowli przedmiotów zwolnionych oraz przepis prawa – z jakiego tytułu występuje zwolnienie)

29.

**F. UZASADNIENIE PRZYCZYŃ ZŁOŻENIA KOREKTY INFORMACJI O NIERUCHOMOŚCIACH I OBIEKTACH BUDOWALANYCH\***

\* Wypełnia się tylko w przypadku składania korekty informacji o nieruchomościach i obiektach budowlanych (w przypadku zaznaczenia pkt. 4b, część A informacji)

**G. OŚWIADCZENIE I PODPIS SKŁADAJĄCEGO / OSOBY REPREZENTUJĄCEJ SKŁADAJĄCEGO**

Oświadczam, że podane przeze mnie dane są zgodne z prawdą oraz są mi znane przepisy Kodeksu karnego skarbowego o odpowiedzialności za podanie danych niezgodnych z rzeczywistością

30. Imię	31. Nazwisko
32. Data wypełnienia (dzień - miesiąc - rok)	33. Podpis (pieczęć) składającego / osoby reprezentującej składającego

**H. ADNOTACJE ORGANU PODATKOWEGO**

34. Uwagi organu podatkowego	
35. Identyfikator przyjmującego formularz	36. Data i podpis przyjmującego formularz

## **6187**

### **UCHWAŁA Nr XLI/219/09 RADY GMINY BRAŃSZCZYK**

z dnia 4 listopada 2009 r.

#### **w sprawie nadania nazwy drodze gminnej położonej w obrębie geodezyjnym Udrzyn.**

Na podstawie art. 18 ust. 2 pkt 13, art. 40 i 41 ust. 1 ustawy z dnia 8 marca 1990r. o samorządzie gminnym (Dz.U. z 2001r. Nr 142, poz. 1591 z późn. zm.) Rada Gminy uchwala, co następuje:

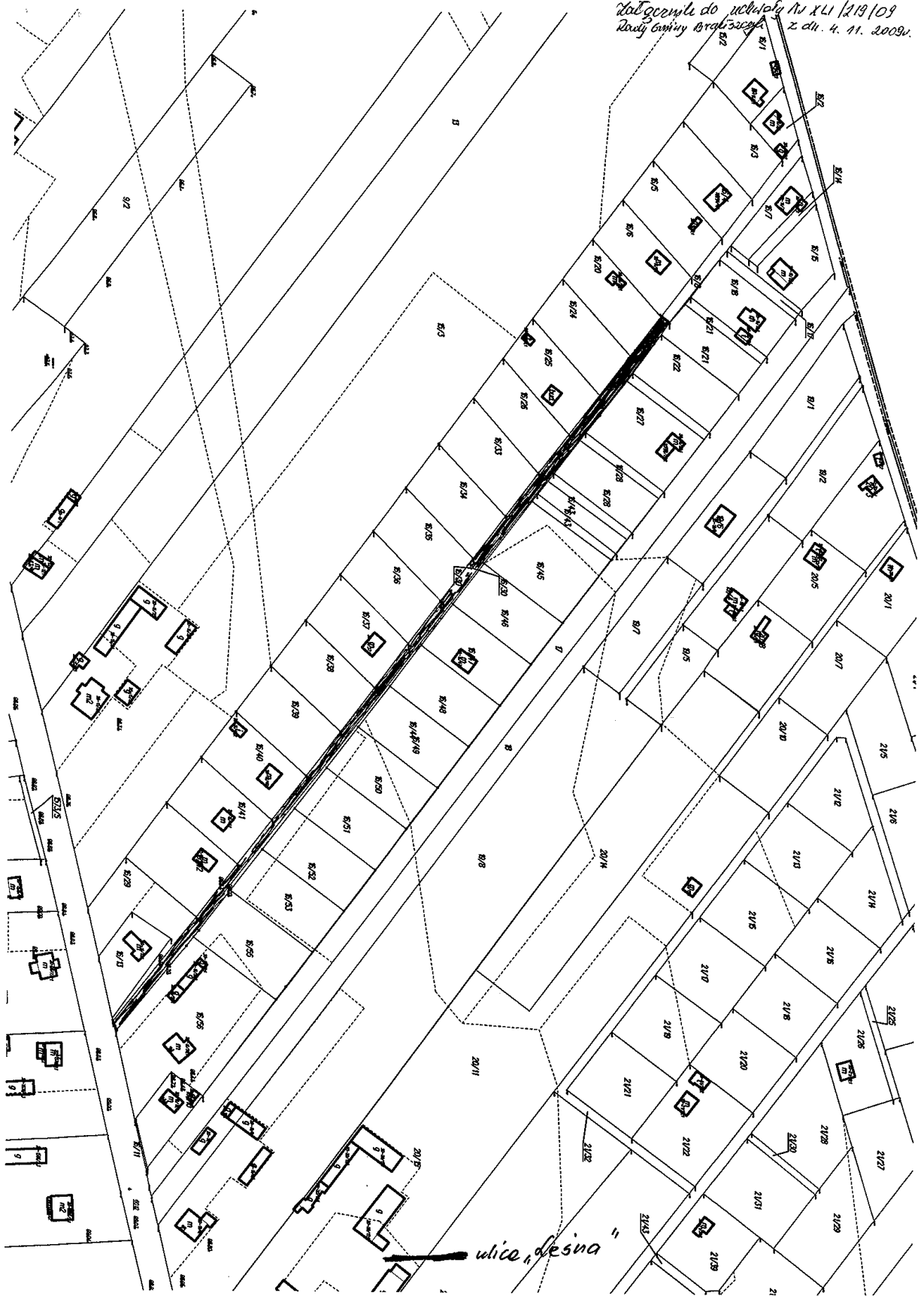
§ 1. Nadaje się nazwę ulicy – „Leśna” drodze gminnej oznaczonej nr ewidencyjnym działki 16/30, położonej w obrębie geodezyjnym Udrzyn i

wykazanej na załączniku graficznym, który stanowi integralną część niniejszej uchwały.

§ 2. Wykonanie uchwały powierza się Wójtowi Gminy.

§ 3. Uchwała wchodzi w życie po upływie 14 dni od daty ogłoszenia w Dzienniku Urzędowym Województwa Mazowieckiego.

Przewodniczący Rady Gminy:  
*Sławomir Gałązka*



## 6188

### UCHWAŁA Nr XLII/220/09

#### RADY GMINY BRAŃSZCZYK

z dnia 27 listopada 2009 r.

#### **w sprawie zmiany w uchwale nr XLI/212/09 Rady Gminy Brańszczyk z dnia 4 listopada 2009r. w sprawie określenia wysokości stawek podatku od nieruchomości na 2010 rok.**

Na podstawie art. 18 ust. 2 pkt 8, art. 40 ust. 1, art. 41 ust. 1, art. 42 ustawy z dnia 8 marca 1990r o samorządzie gminnym (Dz.U. z 2001r. Nr 142, poz. 1591 z późn zm.) oraz art. 5 ust. 1 i ust. 3, art. 7 ust. 3 ustawy z dnia 12 stycznia 1991r. o podatkach i opłatach lokalnych (Dz.U. z 2006r. Nr 121, poz. 844 z późn. zm.), Rada Gminy Brańszczyk uchwala, co następuje:

§ 1. W uchwale nr XLI/212/09 Rady Gminy Brańszczyk z dnia 4 listopada 2009r. w sprawie określenia wysokości stawek podatku od nieru-

chomości na 2010 rok wprowadza się następujące zmiany:

- 1) uchyla się paragraf 2,
- 2) dotychczasowe paragrafy 3 i 4 otrzymują odpowiednio numerację 2 i 3.

§ 2. Wykonanie uchwały powierza się Wójtowi Gminy.

§ 3. Uchwała wchodzi w życie z dniem 1 stycznia 2010r. i podlega ogłoszeniu w Dzienniku Urzędowym Województwa Mazowieckiego.

Przewodniczący Rady Gminy:  
*Sławomir Gałązka*

## 6189

### UCHWAŁA Nr XLII/221/09

#### RADY GMINY BRAŃSZCZYK

z dnia 27 listopada 2009 r.

#### **w sprawie zmiany w uchwale nr XLI/213/09 Rady Gminy Brańszczyk z dnia 4 listopada 2009r. w sprawie określenia wysokości stawek podatku od środków transportowych na terenie gminy Brańszczyk.**

Na podstawie art. 18 ust. 2 pkt 8, art. 40 ust. 1, art. 41 ust. 1, art. 42 ustawy z dnia 8 marca 1990r. o samorządzie gminnym (Dz.U. z 2001r. Nr 142, poz. 1591 z późn. zm.) oraz art. 10 ust. 1 art. 12 ust. 4 ustawy z dnia 12 stycznia 1991r. o podatkach i opłatach lokalnych (Dz.U. z 2006r. Nr 121, poz. 844 z późn. zm.), Rada Gminy uchwala, co następuje:

§ 1. W uchwale nr XLI/213/09 Rady Gminy Brańszczyk z dnia 4 listopada 2009r. w sprawie określenia wysokości stawek podatku od środków

transportowych na terenie gminy Brańszczyk wprowadza się następujące zmiany:

- 1) W § 1 w ustępie 1 punkcie 3 w zdaniu drugim wyraz „powyżej” zastępuje się wyrazem „od”.

§ 2. Wykonanie uchwały powierza się Wójtowi Gminy.

§ 3. Uchwała wchodzi w życie z dniem 1 stycznia 2010r. i podlega ogłoszeniu w Dzienniku Urzędowym Województwa Mazowieckiego.

Przewodniczący Rady Gminy:  
*Sławomir Gałązka*

## 6190

### UCHWAŁA Nr XLII/223/09

#### RADY GMINY BRAŃSZCZYK

z dnia 27 listopada 2009 r.

#### w sprawie zwolnień z podatku od nieruchomości na terenie gminy Brańszczyk.

Na podstawie art. 18 ust. 2 pkt 8, art. 40 ust. 1, art. 41 ust. 1, art. 42 ustawy z dnia 8 marca 1990r. o samorządzie gminnym (Dz.U. z 2001r. Nr 142, poz. 1591 z późn zm.) art. 7 ust. 3 ustawy z dnia 12 stycznia 1991r. o podatkach i opłatach lokalnych (Dz.U. z 2006r. Nr 121, poz. 844 z późn. zm.), Rada Gminy Brańszczyk uchwala, co następuje:

§ 1.1. Zwalnia się od podatku od nieruchomości:

1) grunty, budynki i budowle zajęte na wytwarzanie i dystrybucję wody oraz odprowadzanie

ścieków, w tym sieci wodociągowej i kanalizacyjnej,

2) grunty i budynki lub ich części zajęte na potrzeby ochrony przeciwpożarowej, z wyjątkiem wykorzystywanych do prowadzenia działalności gospodarczej.

§ 3. Wykonanie uchwały powierza się Wójtowi Gminy.

§ 4. Uchwała wchodzi w życie z dniem 1 stycznia 2010r. i podlega ogłoszeniu w Dzienniku Urzędowym Województwa Mazowieckiego.

Przewodniczący Rady Gminy:  
*Sławomir Gałązka*

## 6191

### UCHWAŁA Nr XXXVII/256/2009

#### RADY GMINY SIEDLCE

z dnia 26 listopada 2009 r.

#### w sprawie określenia wysokości stawek podatku od nieruchomości na rok 2010 na obszarze gminy Siedlce oraz zwolnień w tym podatku.

Na podstawie art. 18 ust. 2 pkt 8 ustawy z dnia 8 marca 1990r. o samorządzie gminnym (Dz.U. z 2001r. Nr 142, poz. 1591 z późn. zm.) oraz art. 5 ust. 1 i art. 7 ust. 3 ustawy z dnia 12 stycznia 1991r. o podatkach i opłatach lokalnych (Dz.U. z 2006r. Nr 121, poz. 844 z późn. zm.) oraz obwieszczenia Ministra Finansów z dnia 3 sierpnia 2009r. w sprawie górnych granic stawek kwotowych podatków i opłat lokalnych w 2010 roku (M.P. Nr 52, poz. 742) Rada Gminy Siedlce uchwala, co następuje:

§ 1. Ustala się roczne stawki podatku od nieruchomości w niżej wymienionych kwotach:

1. od gruntów:

a) związanych z prowadzeniem działalności gospodarczej, bez względu na sposób zakwalifikowania w ewidencji gruntów i budynków – 0,65zł od 1m<sup>2</sup> powierzchni,

b) pod jeziorami, zajętych na zbiorniki wodne retencyjne lub elektrowni wodnych – 3,20zł od 1 ha powierzchni,

c) pozostałych, w tym zajętych na prowadzenie odpłatnej statutowej działalności pożytku publicznego przez organizacje pożytku publicznego – 0,23zł od 1m<sup>2</sup> powierzchni,

2. od budynków lub ich części:

a) mieszkalnych – 0,52zł od 1m<sup>2</sup> powierzchni użytkowej,

b) związanych z prowadzeniem działalności gospodarczej oraz od budynków mieszkalnych lub ich części zajętych na prowadzenie działalności gospodarczej – 16,30zł od 1m<sup>2</sup> powierzchni użytkowej,

- c) zajętych na prowadzenie działalności gospodarczej w zakresie obrotu kwalifikowanym materiałem siewnym – 8,00zł od 1m<sup>2</sup> powierzchni użytkowej,
- d) zajętych na prowadzenie działalności gospodarczej w zakresie udzielania świadczeń zdrowotnych – 3,90zł od 1m<sup>2</sup> powierzchni użytkowej,
- e) pozostałych, w tym zajętych na prowadzenie odpłatnej statutowej działalności pożytku publicznego przez organizacje pożytku publicznego – 4,20zł od 1m<sup>2</sup> powierzchni użytkowej,
3. od budowli - 2% ich wartości określonej na podstawie art. 4 ust. 1 pkt 3 i ust. 3–7 ustawy o podatkach i opłatach lokalnych.

§ 2. Zwalnia się z podatku od nieruchomości:

1. grunty, budynki lub ich części zajęte na prowadzenie działalności kulturalnej, z wyjątkiem wykorzystywanych do prowadzenia działalności gospodarczej,
2. grunty, budynki lub ich części zajęte na prowadzenie działalności w zakresie ochrony przeciwpożarowej, z wyjątkiem wykorzystywanych do prowadzenia działalności gospodarczej,
3. grunty i budynki zajęte na świetlice wiejskie, z wyjątkiem wykorzystywanych do prowadzenia działalności gospodarczej.

§ 3. Wykonanie uchwały powierza się Wójtowi Gminy.

§ 4. Uchwała wchodzi w życie po upływie 14 dni od dnia opublikowania w Dzienniku Urzędowym Województwa Mazowieckiego i ma zastosowanie od dnia 1 stycznia 2010r.

Wiceprzewodniczący Rady Gminy:  
*Ludwik Kamiński*

## 6192

### UCHWAŁA Nr XXXVII/257/2009

#### RADY GMINY SIEDLCE

z dnia 26 listopada 2009 r.

#### w sprawie określenia stawek podatku od środków transportowych na rok 2010 obowiązujących na terenie gminy Siedlce.

Na podstawie art. 18 ust. 2 pkt 8, art. 40 ust. 1 ustawy z 8 marca 1990r. o samorządzie gminnym (Dz.U. z 2001r. Nr 142, poz. 1591 z późn. zm.) oraz art. 8, 10 ustawy z dnia 12 stycznia 1991r. o podatkach i opłatach lokalnych (Dz.U. z 2006r. Nr 121, poz. 844 z późn. zm.) w związku z obwieszczeniami Ministra Finansów z dnia 3 sierpnia 2009r. w sprawie górnych granic stawek kwotowych po-

datków i opłat lokalnych w 2010 roku (M.P. Nr 52, poz. 742) i z dnia 6 października 2009r. w sprawie stawek podatku od środków transportowych obowiązujących w 2010 roku (M.P. Nr 67, poz. 872) Rada Gminy Siedlce uchwała, co następuje:

§ 1. Określa wysokość stawek rocznych podatku od środków transportowych na 2010 rok:

1. od samochodów ciężarowych o dopuszczalnej masie całkowitej powyżej 3,5 tony i poniżej 12 ton w zależności od daty produkcji pojazdu, dopuszczalnej masy całkowitej oraz jego wpływu na środowisko:

Dopuszczalna masa całkowita (w tonach)	Stawka podatku (w złotych)	
	Spełnia normy czystości spalin EURO lub posiada katalizator	Pozostałe
Wyprodukowane po 2000 roku		
powyżej 3,5 do 5,5 włącznie	624	660
powyżej 5,5 do 9 włącznie	948	984
powyżej 9 i poniżej 12	1176	1224

Wyprodukowane do końca 2000 roku		
powyżej 3,5 do 5,5 włącznie	696	708
powyżej 5,5 do 9 włącznie	1008	1032
powyżej 9 i poniżej 12	1284	1320

2. od samochodów ciężarowych o dopuszczalnej masie całkowitej równej lub wyższej niż 12 ton, w zależności od liczby osi i rodzaju zawieszenia:

Liczba osi i dopuszczalna masa całkowita (w tonach)		Stawka podatku (w złotych)	
nie mniej niż	mniej niż	Oś jezdna (osie jezdne) z zawieszeniem pneumatycznym lub zawieszeniem uznanym za równoważne	Inne systemy zawieszenia osi jezdnych
Dwie osie			
12	13	1008	1080
13	14	1080	1284
14	15	1284	1344
15		1344	1728
Trzy osie			
12	17	1284	1332
17	19	1332	1416
19	21	1416	1656
21	23	1656	1896
23	25	1860	2256
25		2256	2256
Cztery osie i więcej			
12	25	1656	1716
25	27	1680	1968
27	29	1968	2256
29	31	2256	2772
31		2508	2772

3. od ciągnika siodłowego lub balastowego przystosowanego do używania łącznie z naczepą lub przyczepą o dopuszczalnej masie całkowitej zespołu pojazdów od 3,5 tony i poniżej 12 ton w zależności od daty produkcji pojazdu, dopuszczalnej masy całkowitej oraz wpływu na środowisko:

Dopuszczalna masa całkowita (w tonach)	Stawka podatku (w złotych)	
	Spełnia normy czystości spalin EURO	Nie spełnia norm EURO
Wyprodukowane po 2000 roku		
Od 3,5 i poniżej 12	1140	1416
Wyprodukowane do końca 2000 roku		
Od 3,5 i poniżej 12	1260	1560

4. od ciągnika siodłowego lub balastowego przystosowanego do używania łącznie z naczepą lub przyczepą o dopuszczalnej masie całkowitej zespołu pojazdów równej lub wyższej niż 12 ton w zależności od liczby osi, dopuszczalnej masy całkowitej zespołu pojazdów i rodzaju zawieszenia:

Liczba osi i dopuszczalna masa całkowita zespołu pojazdów: ciągnik siodłowy + naczepa, ciągnik balastowy + przyczepa (w tonach)		Stawka podatku (w złotych)	
Nie mniej niż	Mniej niż	Oś jezdna (osie jezdne) z zawieszeniem pneumatycznym lub zawieszeniem uznanym za równoważne	Inne systemy zawieszenia osi jezdnych
Dwie osie			
12	18	1380	1596
18	25	1608	1728
25	31	1656	1728
31		1728	2136
Trzy osie			
12	40	1908	2136
40		2052	2760

5. od przyczep i naczep, które łącznie z pojazdem silnikowym posiadają dopuszczalną masę całkowitą od 7 ton i poniżej 12 ton, z wyjątkiem związanych wyłącznie z działalnością prowadzoną przez podatnika podatku rolnego, w zależności od daty produkcji pojazdu oraz dopuszczalnej masy całkowitej:

Dopuszczalna masa całkowita (w tonach)	Stawka podatku (w złotych)
Wyprodukowane po 2000 roku	
Od 7 i poniżej 12	600
Wyprodukowane do końca 2000 roku	
Od 7 i poniżej 12	636

6. od przyczep i naczep, które łącznie z pojazdem silnikowym posiadają dopuszczalną masę całkowitą równą lub wyższą niż 12 ton, z wyjątkiem związanych wyłącznie z działalnością rolniczą prowadzoną przez podatnika podatku rolnego, w zależności od dopuszczalnej masy całkowitej pojazdów i rodzaju zawieszenia:

Liczba osi i dopuszczalna masa całkowita zespołu pojazdów: naczepa/ przyczepa + pojazd silnikowy (w tonach)		Stawka podatku (w złotych)	
nie mniej niż	mniej niż	Oś jezdna (osie jezdne) z zawieszeniem pneumatycznym lub zawieszeniem uznanym za równoważne	Inne systemy zawieszenia osi jezdnych
Jedna oś			
12	18	24	36
18	25	240	408
25		672	708
Dwie osie			
12	28	300	420
28	33	768	1068



33	38	1068	1536
38		1356	2004
Trzy osie			
12	38	948	1164
38		1416	1606

7. od autobusów, w zależności od daty produkcji pojazdu, ilości miejsc do siedzenia oraz jego wpływu na środowisko:

Ilość miejsc do siedzenia	Stawka podatku (w złotych)	
	Spełnia normy czystości spalin EURO	Nie spełnia norm EURO
Wyprodukowane po 2000 roku		
Mniej niż 30 miejsc	1152	1200
30 i więcej miejsc	1548	1596
Wyprodukowane do końca 2000 roku		
Mniej niż 30 miejsc	1200	1272
30 i więcej miejsc	1584	1656

§ 2. Wpłaty podatku od środków transportowych dokonuje się bez wezwania, na rachunek budżetu Gminy w Banku Spółdzielczym w Siedlcach, w dwóch równych ratach płatnych w terminie do dnia 15 lutego i do dnia 15 września roku podatkowego.

§ 3. Traci moc uchwała nr XXVI/171/2008 Rady Gminy Siedlce z dnia 27 listopada 2008r. w spra-

wie określenia stawek podatku od środków transportowych na rok 2009.

§ 4. Wykonanie uchwały powierza się Wójtowi Gminy.

§ 5. Uchwała wchodzi w życie po upływie 14 dni od dnia opublikowania w Dzienniku Urzędowym Województwa Mazowieckiego i ma zastosowanie od dnia 1 stycznia 2010r.

Wiceprzewodniczący Rady Gminy:  
*Ludwik Kamiński*

## 6193

### UCHWAŁA Nr XXXV/224/09

#### RADY GMINY W PROMNIE

z dnia 23 listopada 2009 r.

#### w sprawie uchylecia uchwał Rady Gminy w Promnie z dnia 29 października 2009r.

Na podstawie art. 18 ust. 2 pkt 8 ustawy z dnia 8 marca 1990r. o samorządzie gminnym (t.j. Dz.U. z 2001r. Nr 142, poz. 1591 z późn. zm.) oraz art. 7 ust. 3, art. 12 ust. 4 ustawy z dnia 1991r. o podatkach i opłatach lokalnych (t.j. z 2006r. Nr 121, poz. 844 ze zm.) i art. 13e ustawy z dnia 15 listopada 1984r. o podatku rolnym (Dz.U. z 2006r. Nr 136, poz. 969 ze zmianami) Rada Gminy w Promnie uchwala, co następuje:

§ 1. Uchyla się uchwały:

- 1) nr XXXIV/219/09 Rady Gminy w Promnie z dnia 29 października 2009r. w sprawie zwolnień z podatku od nieruchomości na 2010 rok,
- 2) nr XXXIV/220/09 Rady Gminy w Promnie z dnia 29 października 2009r. w sprawie zwolnień z podatku rolnego na 2010 rok,

3) nr XXXIV/221/09 Rady Gminy w Promnie z dnia 29 października 2009r. w sprawie ustalenia wysokości stawek podatków od środków transportowych.

§ 2. Wykonanie uchwały powierza się Wójtowi Gminy Promna.

§ 3. Uchwała wchodzi w życie z dniem powzięcia i podlega ogłoszeniu w Dzienniku Urzędowym Województwa Mazowieckiego.

Przewodniczący Rady Gminy:  
*Julian Sowiński*

## 6194

### UCHWAŁA Nr XXXV/225/09

#### RADY GMINY PROMNA

z dnia 23 listopada 2009 r.

#### w sprawie zwolnień z podatku rolnego.

Na podstawie art. 13 e ustawy z dnia 15 listopada 1984r. o podatku rolnym (Dz.U. z 2006r. Nr 136, poz. 969 ze zmianami) Rada Gminy w Promnie uchwała, co następuje:

§ 1. Zwalnia się z podatku rolnego grunty, z wyjątkiem zajętych na prowadzenie działalności gospodarczej:

a) wykorzystywane na cele ochrony przeciwpożarowej,

b) związane z procesem zbiorowego poboru i uzdatniania wody.

§ 2. Wykonanie uchwały powierza się Wójtowi Gminy Promna.

§ 3. Uchwała wchodzi w życie w terminie 14 dni od daty ogłoszenia w Dzienniku Urzędowym Województwa Mazowieckiego nie wcześniej jednak niż z dniem 1 stycznia 2010r.

Przewodniczący Rady Gminy:  
*Julian Sowiński*

## 6195

### UCHWAŁA Nr XXXV/226/09

#### RADY GMINY PROMNA

z dnia 23 listopada 2009 r.

#### w sprawie zwolnień z podatku od nieruchomości.

Na podstawie art. 18 ust. 2 pkt 8 ustawy z dnia 8 marca 1990r. o samorządzie gminnym (tekst jednolity Dz.U. z 2001r. Nr 142, poz. 1591 ze zmianami) oraz art. 7 ust. 3 ustawy z dnia 12 stycznia 1991r. o podatkach i opłatach lokalnych (tekst jednolity Dz.U. z 2006r. Nr 121, poz. 844 ze zmianami) Rada Gminy w Promnie uchwała, co następuje:

§ 1.1. Zwalnia się z podatku od nieruchomości:

a) budynki mieszkalne lub ich części wykorzystywane wyłącznie do całorocznego zamieszkania,

b) budynki gospodarcze wykorzystywane do przechowywania zapasów domowych, opału i drobnego sprzętu gospodarczego,

- c) budynki, grunty i budowle wykorzystywane na cele kulturalne, ochrony zdrowia i ochrony przeciwpożarowej,
- d) budynki, grunty i budowle związane z procesem zbiorowego poboru i uzdatniania wody.

2. Zwolnienia o których mowa w ust. 1 nie obejmują budynków i ich części, budowli i grun-

tów zajętych na prowadzenie działalności gospodarczej.

§ 2. Wykonanie uchwały powierza się Wójtowi Gminy Promna.

§ 3. Uchwała wchodzi w życie po upływie 14 dni od ogłoszenia jej w Dzienniku Urzędowym Województwa Mazowieckiego nie wcześniej jednak niż z dniem 1 stycznia 2010r.

Przewodniczący Rady Gminy:  
*Julian Sowiński*

## 6196

### UCHWAŁA Nr XXXV/227/09

#### RADY GMINY PROMNA

z dnia 23 listopada 2009 r.

#### **w sprawie: ustalenia wysokości stawek podatku od środków transportowych na terenie gminy Promna na rok 2010.**

Na podstawie art. 18 ust. 2 pkt 8 ustawy z dnia 8 marca 1990r. o samorządzie gminnym (tekst jedn. Dz.U. z 2001r. Nr 142, poz. 1591 z późn. zmianami) w związku z art. 10 ust. 1 i 2 art. 12 ust. 4 ustawy z dnia 12 stycznia 1991r. o podatkach i opłatach lokalnych (tekst jednol. Dz.U. z 2006r. Nr 121, poz. 844 ze zmianami) oraz obwieszczeniem Ministra Finansów z dnia 6 października 2009r. w sprawie stawek podatku od środków transportowych obowiązujących w 2010 roku (M.P. 2009r. Nr 67, poz. 872) i obwieszczeniem Ministra Finansów z dnia 3 sierpnia 2009r. w sprawie wysokości górnych stawek kwotowych podatków i opłat lokalnych (M.P. 2009r. Nr 52, poz. 742) Rada Gminy Promna uchwala, co następuje:

§ 1. Stawki podatku od środków transportowych na terenie gminy Promna wynoszą:

1. Od samochodu ciężarowego o dopuszczalnej masie całkowitej powyżej 3,5 ton i poniżej 12 ton:
  - a) powyżej 3,5 ton do 5,5 ton włącznie – 528,00zł,
  - b) powyżej 5,5 ton do 9 ton włącznie – 792,00zł,
  - c) powyżej 9 ton i poniżej 12 ton – 1 200,00zł

2. Od samochodu ciężarowego o dopuszczalnej masie całkowitej równej lub wyższej niż 12 ton w zależności od liczby osi, dopuszczalnej masy całkowitej pojazdu i rodzaju zawieszenia, stawki podatkowe określa załącznik nr 1 do niniejszej uchwały.
3. Od ciągnika siodłowego i balastowego przystosowanego do używania łącznie z naczepą lub przyczepą o dopuszczalnej masie całkowitej zespołu pojazdów od 3,5 tony i poniżej 12 ton – 1 692,00zł
4. Od ciągnika siodłowego i balastowego przystosowanego do używania łącznie z naczepą lub przyczepą o dopuszczalnej masie całkowitej zespołu pojazdów równej lub wyższej niż 12 ton w zależności od dopuszczalnej masy całkowitej, liczby osi i systemu zawieszenia osi jezdnych określa załącznik nr 2 do uchwały.
5. Od autobusu w zależności od liczby miejsc do siedzenia:
  - a) mniej niż 30 miejsc – 1 692,00zł,
  - b) równej lub wyższej niż 30 miejsc – 1 992,00zł,
6. Od przyczep i naczep, które łącznie z pojazdem silnikowym posiadają dopuszczalną masę całkowitą:

- od 7 ton i poniżej 12 ton – 1 452,00zł, z wyjątkiem związanych z działalnością rolniczą prowadzoną przez podatnika podatku rolnego.

7. Od przyczep i naczep, które łącznie z pojazdem silnikowym posiadają dopuszczalną masę całkowitą równą lub wyższą niż 12 ton stawki podatku określa załącznik nr 3 do uchwały, z wyjątkiem związanych z działalnością rolniczą prowadzoną przez podatnika podatku rolnego.

§ 2.1. Zwalnia się z podatku od środków transportowych:

- a) środki transportowe wykorzystywane na cele ochrony przeciwpożarowej z wyjątkiem pojaz-

dów określonych w art. 8 pkt 2, 4, 6, ustawy o podatkach i opłatach lokalnych,

- b) autobusy wykorzystywane do przewozu dzieci i młodzieży do szkół.

2. Zwolnienia z podatku od środków transportowych nie dotyczą środków transportowych wykorzystywanych do prowadzenia działalności gospodarczej.

§ 3. Wykonanie uchwały powierza się Wójtowi Gminy Promna.

§ 4. Uchwała wchodzi w życie po upływie 14 dni od dnia ogłoszenia w Dzienniku Urzędowym Województwa Mazowieckiego nie wcześniej jednak niż z dniem 1 stycznia 2010r.

Przewodniczący Rady Gminy:  
*Julian Sowiński*

Załącznik nr 1  
do uchwały nr XXXV/227/09  
Rady Gminy Promna  
z dnia 23 listopada 2009r.

Stawki podatku od środków transportowych  
dla samochodów ciężarowych o dopuszczalnej masie całkowitej równej lub wyższej niż 12 ton

Liczba osi i dopuszczalna masa całkowita (w tonach)		Stawka podatku (w złotych)	
Nie mniej niż	Mniej niż	Oś jezdna (osie jezdne) z zawieszeniem pneumatycznym lub zawieszeniem uznanym za równoważne	Inne systemy zawieszenia osi jezdnych
Dwie osie			
12	13	1 896	1 896
13	14	1 896	1 896
14	15	1 896	1 896
15		1 896	1 896
Trzy osie			
12	17	1 896	1 896
17	19	2 304	2 304
19	21	2 304	2 304
21	23	2 304	2 304
23	25	2 304	2 304
25		2 304	2 304
Cztery osie			
12	25	2 304	2 304
25	27	2 304	2 304
27	29	2 352	2 352
29	31	2 700	2 700
31		2 700	2 700

Przewodniczący Rady Gminy:  
*Julian Sowiński*

Załącznik nr 2  
do uchwały nr XXXV/227/09  
Rady Gminy Promna  
z dnia 23 listopada 2009r.

Stawki podatku od środków transportowych  
dla ciągników siodłowych i balastowych przystosowanych do używania łącznie z naczepą lub przyczepą  
o dopuszczalnej masie całkowitej zespołu pojazdów równej lub wyższej niż 12 ton

Liczba osi i dopuszczalna masa całkowita zespołu pojazdów: ciągnik siodłowy+ naczepa, ciągnik balastowy+ przyczepa (w tonach)		Stawka podatku (w złotych)	
Nie mniej niż	Mniej niż	Oś jezdna (osie jezdne) z zawieszeniem pneumatycznym lub zawieszeniem uznanym za równoważne	Inne systemy zawieszenia osi jezdnych
Dwie osie			
12	18	2 148	2 148
18	25	2148	2148
25	31	2148	2148
31		2148	2148
Trzy osie			
12	40	2 148	2 148
40		2 784	2 784

Przewodniczący Rady Gminy:  
*Julian Sowiński*

Załącznik nr 3  
do uchwały nr XXXV/227/09  
Rady Gminy Promna  
z dnia 23 listopada 2009r.

Stawki podatku od środków transportowych dla przyczep i naczep,  
które łącznie z pojazdem silnikowym posiadają dopuszczalną masę całkowitą równą lub wyższą niż 12 ton  
z wyjątkiem związanych wyłącznie z działalnością rolniczą prowadzoną przez podatnika podatku rolnego

Liczba osi i dopuszczalna masa całkowita zespołu pojazdów: przyczepa -naczepa + pojazd silnikowy (w tonach)		Stawka podatku (w złotych)	
Nie mniej niż	Mniej niż	Oś jezdna (osie jezdne) z zawieszeniem pneumatycznym lub zawieszeniem uznanym za równoważne	Inne systemy zawieszenia osi jezdnych
Jedna oś			
12	18	1 392	1 392
18	25	1 392	1 392
25		1 392	1 392
Dwie osie			
12	28	1 392	1 392
28	33	1 392	1 392
33	38	1 644	1 644
38		2 052	2 052
Trzy osie			
12	38	1 644	1 644
38		2 052	2 052

Przewodniczący Rady Gminy:  
*Julian Sowiński*

## 6197

### UCHWAŁA Nr XXXV/228/09

#### RADY GMINY PROMNA

z dnia 23 listopada 2009 r.

#### **w sprawie ustalenia zasad przyznawania i odpłatności za usługi opiekuńcze oraz zasad częściowego lub całkowitego zwolnienia od opłat jak również trybu ich pobierania.**

Na podstawie art. 7 ust. 1 pkt 6 i art. 18 ust. 2 pkt 15 ustawy z dnia 8 marca 1990r. o samorządzie gminnym (tekst jednolity Dz.U. z 2001r. Nr 142, poz. 1591 z późn. zmianami) oraz art. 17 ust. 1 pkt. 11, art. 50 ust. 6 ustawy z dnia 12 marca 2004r. o pomocy społecznej (tj. Dz.U. 2009r. Nr 175, poz. 1362) Rada Gminy w Promnie uchwala, co następuje:

§ 1.1. Pomoc społeczna w formie usług opiekuńczych przysługuje osobom samotnym, które z powodu wieku bądź choroby lub innych przyczyn wymagają pomocy innych osób, są jej pozbawieni.

2. Usługi opiekuńcze mogą być przyznane również osobom, które wymagają pomocy innych osób, a rodzina nie może takiej pomocy zapewnić.

3. Usługi opiekuńcze przyznaje się na podstawie złożonego wniosku przez osobą zainteresowaną. Do wniosku powinno być dołączone zaświadczenie lekarskie potwierdzające, że osoba wymaga opieki drugiej osoby.

§ 2. Usługi opiekuńcze obejmują pomoc w zaspokojeniu codziennych potrzeb życiowych w szczególności:

1. pielęgnację i higienę osobistą podopiecznego,
2. utrzymanie czystości najbliższego otoczenia,
3. sporządzanie zakupów,
4. przygotowywanie posiłków,
5. zapewnienie w miarę możliwości kontaktu z otoczeniem.

§ 3. Pomoc w postaci usług opiekuńczych przyznaje się na podstawie decyzji administracyjnej poprzedzonej przeprowadzeniem wywiadu środowiskowego.

§ 4.1. Usługi opiekuńcze przysługują nieodpłatnie osobom samotnie gospodarującym, których dochód nie przekracza kryterium dochodowego określonego w art. 8 ust. 1 pkt ustawy o pomocy społecznej.

2. Osoby nie spełniające warunków, o których mowa w pkt 1 ponoszą odpłatność za usługi na zasadach określonych w załączniku nr 1 do niniejszej uchwały.

§ 5. Opłaty za usługi opiekuńcze winny być regulowane w okresie miesięcznym do 15 - go następnego miesiąca po wykonaniu usługi.

§ 6. W szczególnie uzasadnionych przypadkach osoba zainteresowana może na jej wniosek lub z urzędu zostać częściowo lub całkowicie zwolniona z odpłatności za usługi na czas określony, zwłaszcza ze względu na:

1. konieczności ponoszenia wysokości opłat za pobyt członka rodziny w domu pomocy społecznej lub ośrodka wsparcia i wszelkiego typu placówkach opiekuńczo – wychowawczego i leczniczo – rehabilitacyjnych,
2. konieczność korzystania z usług opiekuńczych przez więcej niż jedną osobę w rodzinie,
3. zdarzenie losowe.

§ 7. Wykonanie uchwały powierza się Wójtowi Gminy Promna.

§ 8. Uchwała wchodzi w życie po upływie 14 dni od ogłoszenia w Dzienniku Urzędowym Województwa Mazowieckiego.

§ 9. Traci moc uchwała nr XXI/176/05 Rady Gminy w Promnie z dnia 10 lutego 2005r. w sprawie zasad przyznawania i całkowitego zwolnienia z opłat za usługi opiekuńcze świadczone wyłącznie z pomocy sąsiedzkiej.

Przewodniczący Rady Gminy:  
*Julian Sowiński*

Załącznik nr 1  
do uchwały nr XXXV/228/09  
Rady Gminy Promna  
z dnia 23 listopada 2009r.

Lp.	Dochód na osobę w rodzinie	Wysokość odpłatności w odniesieniu do ceny 1 godz. w %	
		Osoba samotnie gospodarująca	Osoba w rodzinie
1	W wysokości do 100% kryterium dochodowego na osobę w rodzinie, określonego w art. 8 ustawy o pomocy społecznej	0	5
2	W wysokości powyżej 100% do 125% dochodu na osobę	3	10
3	W wysokości powyżej 125% do 150% kryterium dochodowego na osobę	5	15
4	W wysokości powyżej 150% do 200% kryterium dochodowego na osobę	8	20
5	W wysokości powyżej 200% do 250% kryterium dochodowego na osobę	10	25
6	W wysokości powyżej 250% do 300% kryterium dochodowe na osobą	15	30
7	W wysokości powyżej 300% kryterium dochodowe- go na osobę	50	50

Odpłatność za jedną godzinę usługową wynosi 100% tj. 6,00zł.  
Odpłatność za świadczone usługi wynosi- 12zł za 1 godzinę.

## 6198

### ANEKS Nr 1

z dnia 30 października 2009 r.

**do porozumienia z dnia 28 lutego 2009r. w sprawie powierzenia Gminie realizacji prac remontowych na obiektach grobownictwa wojennego oraz przyznania dotacji na ten cel (Dz. Urz. Woj. Maz. Nr 88, poz. 2439), zwane dalej „Porozumieniem”, zawarte pomiędzy Wojewodą Mazowieckim - Jackiem Kozłowskim a Miastem i Gminą Drobin, reprezentowaną przez - Burmistrza Miasta i Gminy Drobin Sławomira Wiśniewskiego.**

Na podstawie art. 6 ust. 3 ustawy z dnia 28 marca 1933r. o grobach i cmentarzach wojennych (Dz.U. Nr 39, poz. 311 z późn. zm.) oraz art. 45 i 48 ustawy z dnia 13 listopada 2003r. o dochodach jednostek samorządu terytorialnego (Dz.U. z 2008r. Nr 88, poz. 539 z późn. zm.) strony ustalają, co następuje:

§ 1. W porozumieniu § 3 pkt 1 otrzymuje brzmienie:

„1) racjonalnego wykorzystania dotacji, wyłącznie na cel określony w § 1 porozumienia, w terminie do dnia 30 listopada 2009r.“;

§ 2. Pozostałe warunki porozumienia pozostają bez zmian.

§ 3. Aneks podlega ogłoszeniu w Dzienniku Urzędowym Województwa Mazowieckiego.

§ 4. Aneks sporządzono w pięciu egzemplarzach, trzy egzemplarze dla Wojewody oraz dwa egzemplarze dla Gminy.

§ 5. Aneks wchodzi w życie z dniem podpisania.

Wojewoda Mazowiecki:  
*Jacek Kozłowski*  
Burmistrz:  
*mgr inż. Sławomir Wiśniewski*

## 6199

### INFORMACJA

#### STAROSTY OSTROWSKIEGO

z dnia 24 listopada 2009 r.

#### **w sprawie modernizacji ewidencji gruntów i budynków obrębu ewidencyjnego Jasienica gm. Ostrów Mazowiecka powiat ostrowski woj. mazowieckie.**

Na podstawie art. 24a ust. 8 ustawy z dnia 17 maja 1989r. Prawo geodezyjne i kartograficzne (Dz.U. z 2005r. Nr 240, poz. 2027 z późn. zm.) informuję, że projekt operatu opisowo - kartograficznego opracowany w ramach modernizacji ewidencji gruntów i budynków, związanej z założeniem ewidencji budynków i lokali oraz aktualizacją użytków gruntowych na terenach zabudowanych, przeprowadzonej w obrębie ewidencyjnym Jasienica gm. Ostrów Mazowiecka, wyłożony do wglądu zainteresowanych osób fizycznych, osób prawnych i jednostek organizacyjnych w siedzibie Starostwa Powiatowego w Ostrowi Ma-

zowieckiej - Ośrodka Dokumentacji Geodezyjnej i Kartograficznej w okresie od dnia 2 listopada 2009r. do dnia 23 listopada 2009r. stał się z dniem 24 listopada 2009r. operatem ewidencji gruntów i budynków.

Zgodnie z art. 24a ust. 9 ustawy wymienionej na wstępie każdy, czyjego interesu prawnego dotyczą dane zawarte w w/w operacie ewidencji gruntów i budynków, może w terminie 30 dni od dnia ogłoszenia w Dzienniku Urzędowym Województwa Mazowieckiego niniejszej informacji, zgłaszać zarzuty do tych danych.

Starosta:  
*mgr Zbigniew Kamiński*

## 6200

### INFORMACJA

#### STAROSTY OSTROWSKIEGO

z dnia 24 listopada 2009 r.

#### **w sprawie modernizacji ewidencji gruntów i budynków gminy Stary Lubotyń pow. ostrowski woj. mazowieckie.**

Na podstawie art 24a ust 8 ustawy z dnia 17 maja 1989r. Prawo geodezyjne i kartograficzne (Dz.U. z 2005r. Nr 240, poz. 2027 z późn. zm.) informuję, że projekt operatu opisowo - kartograficznego opracowany w ramach modernizacji ewidencji gruntów i budynków, związanej z założeniem ewidencji budynków i lokali oraz aktualizacją użytków gruntowych na terenach zabudowanych, przeprowadzonej we wszystkich obrębach ewidencyjnych w gminie Stary Lubotyń, wyłożony do wglądu zainteresowanych osób fizycznych, osób prawnych i jednostek organizacyjnych w siedzibie Starostwa Powiatowego w

Ostrowi Mazowieckiej - Ośrodka Dokumentacji Geodezyjnej i Kartograficznej w okresie od dnia 2 listopada 2009r. do dnia 23 listopada 2009r., stał się z dniem 24 listopada 2009r. operatem ewidencji gruntów i budynków.

Zgodnie z art. 24a ust. 9 ustawy wymienionej na wstępie każdy, czyjego interesu prawnego dotyczą dane zawarte w w/w operacie ewidencji gruntów i budynków, może w terminie 30 dni od dnia ogłoszenia w Dzienniku Urzędowym Województwa Mazowieckiego niniejszej informacji, zgłaszać zarzuty do tych danych.

Starosta:  
*mgr Zbigniew Kamiński*



## 6201

### INFORMACJA

#### STAROSTY OSTROWSKIEGO

z dnia 24 listopada 2009 r.

#### **w sprawie modernizacji ewidencji gruntów i budynków gminy Szulborze Wielkie pow. ostrowski woj. mazowieckie.**

Na podstawie art. 24a ust. 8 ustawy z dnia 17 maja 1989r. Prawo geodezyjne i kartograficzne (Dz.U. z 2005r. Nr 240, poz. 2027 z późn. zm.) informuję, że projekt operatu opisowo - kartograficznego opracowany w ramach modernizacji ewidencji gruntów i budynków, związanej z założeniem ewidencji budynków i lokali oraz aktualizacją użytków gruntowych na terenach zabudowanych, przeprowadzonej we wszystkich obrębach ewidencyjnych w gminie Szulborze Wielkie, wyłożony do wglądu zainteresowanych osób fizycznych, osób prawnych i jednostek organizacyjnych w siedzibie Starostwa Powiatowego w Ostrowi Mazowieckiej - Ośrodka Dokumentacji

Geodezyjnej i Kartograficznej w okresie od dnia 2 listopada 2009r. do dnia 23 listopada 2009r., stal się z dniem 24 listopada 2009r. operatem ewidencji gruntów i budynków.

Zgodnie z art. 24a ust. 9 ustawy wymienionej na wstępie każdy, czyjego interesu prawnego dotyczą dane zawarte w w/w operacie ewidencji gruntów i budynków, może w terminie 30 dni od dnia ogłoszenia w Dzienniku Urzędowym Województwa Mazowieckiego niniejszej informacji, zgłaszać zarzuty do tych danych.

Starosta:  
*mgr Zbigniew Kamiński*

## 6202

### OBWIESZCZENIE

#### KOMISARZA WYBORCZEGO W WARSZAWIE

z dnia 1 grudnia 2009 r.

#### **o nie przeprowadzeniu wyborów uzupełniających do Rady Gminy Osieck.**

Na podstawie art. 182 i art. 183, w związku z art. 64 j oraz art. 193 ust. 2 i ust. 4 ustawy z dnia 16 lipca 1998r. - Ordynacja wyborcza do rad gmin, rad powiatów i sejmików województw (Dz.U. z 2003r. Nr 159, poz. 1547, z późn. zm.<sup>1)</sup>) - podaje się do publicznej wiadomości, co następuje:

1. W wyborach uzupełniających do Rady Gminy Osieck zarządzonych na dzień 17 stycznia 2010r., w okręgu wyborczym Nr 7 utworzonym dla wyboru Rady Gminy Osieck, obejmującym jeden mandat, w ustawowym terminie tj. do dnia 28 listopada 2009r., przewidzianym do zawiadomienia Komisarza Wyborczego w Warszawie o utworzeniu komitetu wyborczego oraz o zamiarze zgłaszania kandydata na radnego, nie dokonano żadnego zawiadomienia i nie zarejestrowano żadnego komitetu wyborczego. W związku z powyższym, wyborów uzupełniających zarządzonych na dzień 17 stycznia 2010r. nie przeprowadza się.

Zgodnie z art. 193 ust. 2 Ordynacji wyborczej, jeżeli w wyniku wyborów uzupełniających mandat pozostaje nieobsadzony, wybory powtarza się

między 6 a 9 miesiącem licząc od daty tych wyborów.

2. Zgodnie art. 193 ust. 4 Ordynacji wyborczej, wyborów uzupełniających nie przeprowadza się w okresie 6 miesięcy, przed zakończeniem kadencji.

W związku z zakończeniem kadencji rad w listopadzie 2010r., wybory uzupełniające do Rady Gminy Osieck nie zostaną powtórzone, gdyż ich data przypadłaby w okresie krótszym niż 6 miesięcy przed zakończeniem kadencji; mandat w okręgu Nr 7 pozostaje nieobsadzony.

3. Obwieszczenie podlega podaniu do publicznej wiadomości na obszarze gminy Osieck oraz ogłoszeniu w Dzienniku Urzędowym Województwa Mazowieckiego.

<sup>1)</sup> zmiany tekstu jednolitego wymienionej ustawy zostały ogłoszone w Dz.U. z 2004r. Nr 25, poz. 219, Nr 102, poz. 1055 i Nr 167, poz. 1760, z 2005r. Nr 175, poz. 1457, z 2006r. Nr 17, poz. 128, Nr 34, poz. 242, Nr 146, poz. 1055, Nr 159, poz. 1127 i Nr 218, poz. 1592 oraz z 2007r. Nr 25, poz. 162, Nr 48, poz. 327, Nr 63, poz. 425, Nr 85, poz. 571 i Nr 112, poz. 766.

Komisarz Wyborczy w Warszawie:  
*Dorota Tyrała*

## 6203

### OBWIESZCZENIE

#### KOMISARZA WYBORCZEGO W WARSZAWIE

z dnia 30 listopada 2009 r.

#### w sprawie podania do publicznej wiadomości wyników wyborów uzupełniających do Rady Gminy Dąbrówka.

Na podstawie art. 182 i art. 183 oraz art. 188 ustawy z dnia 16 lipca 1998r. - Ordynacja wyborcza do rad gmin, rad powiatów i sejmików województw (Dz.U. z 2003r. Nr 159, poz. 1547 z późn. zm.<sup>1)</sup>), w związku z przeprowadzonymi na podstawie Zarządzenia nr 314 Wojewody Mazowieckiego z dnia 29 września 2009r. wyborami uzupełniającymi w dniu 29 listopada 2009r., w okręgu wyborczym nr 3 utworzonym dla wyboru Rady Gminy Dąbrówka, podaje się do wiadomości:

I. W wyborach uzupełniających do Rady Gminy Dąbrówka w okręgu wyborczym nr 3 obejmującym jeden mandat, w którym wybierany był jeden radny, został zarejestrowany tylko jeden kandydat na radnego - na liście nr 1 - Komitet Wyborczy Wyborców wsi Karpin - Sowińska Elżbieta W związku z powyższym głosowania nie przeprowadzono.

II. W wyniku wyborów uzupełniających w okręgu wyborczym nr 3, radnym została wybrana:

Sowińska Elżbieta

z listy nr 1 - Komitet Wyborczy Wyborców wsi Karpin.

Obwieszczenie podaje się do wiadomości publicznej przez rozplakatowanie na obszarze gminy Dąbrówka.

Obwieszczenie podlega ogłoszeniu w Dzienniku Urzędowym Województwa Mazowieckiego.

<sup>1)</sup> Zmiany tekstu jednolitego wymienionej ustawy zostały ogłoszone w Dz.U. z 2004r. Nr 25, poz. 219, Nr 102, poz. 1055 i Nr 167, poz. 1760, z 2005r. Nr 175, poz. 1457, z 2006r. Nr 17, poz. 128, Nr 34, poz. 242, Nr 146, poz. 1055, Nr 159, poz. 1127 i Nr 218, poz. 1592 oraz z 2007r. Nr 25, poz. 162 i Nr 48, poz. 327

Komisarz Wyborczy w Warszawie:  
*Dorota Tyrała*

## 6204

### OBWIESZCZENIE

#### KOMISARZA WYBORCZEGO W PŁOCKU

z dnia 30 listopada 2009 r.

#### o wynikach wyborów uzupełniających do Rady Gminy Bielsk przeprowadzonych w dniu 29 listopada 2009r.

Na podstawie art. 182 ust. 1 i 2 ustawy z dnia 16 lipca 1998r. - Ordynacja wyborcza do rad gmin, rad powiatów i sejmików województw (Dz.U. z 2003r. Nr 159, poz. 1547 z późn. zm.<sup>1)</sup>) Komisarz Wyborczy w Płocku podaje do publicznej wiadomości wyniki wyborów uzupełniających do Rady Gminy Bielsk przeprowadzonych w dniu 29 listopada 2009r.

I.

- A. Wybory przeprowadzono w 1 okręgu wyborczym.
- B. Wybierano 1 radnego spośród 2 kandydatów zgłoszonych na 2 listach kandydatów.
- C. Wybrano 1 radnego.
- D. Uprawnionych do głosowania było 428 osób.

E. Wydano kart do głosowania 158 wyborcom.

F. W wyborach wzięło udział (liczba kart ważnych wyjętych z urny) 157, to jest 36,68% uprawnionych do głosowania.

G. Głosów ważnych oddano 156, to jest 99,36% ogólnej liczby głosów oddanych.

H. Głosów nieważnych oddano 1, to jest 0,64% ogólnej liczby głosów oddanych.

II.

Wyniki wyborów:

Okręg wyborczy nr 12, w którym wybierano 1 radnego.

A. Wybory odbyły się.

- B. Głosowanie przeprowadzono.
- C. W wyborach wzięło udział (liczba kart ważnych) 157.
- D. Głosów ważnych oddano 156.
- E. Radnym został wybrany:  
z listy nr 2 KWW „Nasza Wieś”  
1) Chrzanowski Stanisław
- F. W okręgu wszystkie mandaty zostały obsadzone.

Obwieszczenie podaje się do wiadomości publicznej poprzez rozplakatowanie na terenie gminy Bielsk.

Obwieszczenie podlega opublikowaniu w Dzienniku Urzędowym Województwa Mazowieckiego

<sup>1</sup> Zmiany tekstu jednolitego wymienionej ustawy zostały ogłoszone w Dz.U. z 2004r. Nr 25, poz. 219, Nr 102, poz. 1055 i Nr 167, poz. 1760, z 2005r. Nr 175, poz. 1457, z 2006r. Nr 17, poz. 128, Nr 34, poz. 242, Nr 146, poz. 1055, Nr 159, poz. 1127 i Nr 218, poz. 1592 oraz z 2007r. Nr 25, poz. 162, Nr 48, poz. 327 i Nr 112, poz. 766 oraz z 2008r. Nr 96, poz. 607 i Nr 180, poz. 1111

Komisarz Wyborczy w Płocku:  
*Małgorzata Michalska*

## 6205

### OBWIESZCZENIE

#### KOMISARZA WYBORCZEGO W PŁOCKU

z dnia 30 listopada 2009 r.

#### **o wynikach wyborów uzupełniających do Rady Gminy Szcutowo przeprowadzonych w dniu 29 listopada 2009r.**

Na podstawie art. 182 ust. 1 i 2 ustawy z dnia 16 lipca 1998r. - Ordynacja wyborcza do rad gmin, rad powiatów i sejmików województw (Dz.U. z 2003r. Nr 159, poz. 1547 z późn. zm.<sup>1</sup>) Komisarz Wyborczy w Płocku podaje do publicznej wiadomości wyniki wyborów uzupełniających do Rady Gminy Szcutowo przeprowadzonych w dniu 29 listopada 2009r.

#### I.

- A. Wybory przeprowadzono w 1 okręgu wyborczym.
- B. Wybierano 1 radnego spośród 1 kandydata zgłoszonego na 1 liście kandydatów.
- C. Wybrano 1 radnego.

#### II.

- A. Głosowania nie przeprowadzono w 1 okręgu wyborczym, tj. okręgu nr 1, w którym liczba zarejestrowanych kandydatów była równa liczbie mandatów w okręgu.

#### III.

Wyniki wyborów:

Okręg wyborczy nr 1, w którym wybierano 1 radnego.

- A. Wybory odbyły się.
- B. Głosowania nie przeprowadzono.
- C. Radnym został wybrany:  
z listy nr 1 KWW „Jedność Wsi”  
1) Bieńkowski Leszek Jan
- D. W okręgu wszystkie mandaty zostały obsadzone.

Obwieszczenie podaje się do wiadomości publicznej poprzez rozplakatowanie na terenie gminy Szcutowo.

Obwieszczenie podlega opublikowaniu w Dzienniku Urzędowym Województwa Mazowieckiego.

<sup>1</sup> Zmiany tekstu jednolitego wymienionej ustawy zostały ogłoszone w Dz. U, z 2004r. Nr 25, poz. 219, Nr 102, poz. 1055 i Nr 167, poz. 1760, z 2005r. Nr 175, poz. 1457, z 2006r. Nr 17, poz. 128, Nr 34, poz. 242, Nr 146, poz. 1055, Nr 159, poz. 1127 i Nr 218, poz. 1592 oraz z 2007r. Nr 25, poz. 162, Nr 48, poz. 327 i Nr 112, poz. 766 oraz z 2008r. Nr 96, poz. 607 i Nr 180, poz. 1111.

Komisarz Wyborczy w Płocku:  
*Małgorzata Michalska*

## 6206

### OBWIESZCZENIE

#### KOMISARZA WYBORCZEGO W WARSZAWIE

z dnia 17 listopada 2009 r.

#### w sprawie zmiany w składzie Rady Powiatu Piaseczyńskiego.

Na podstawie art. 182 i art. 183 w związku z art. 194 ust. 1 ustawy z dnia 16 lipca 1998r. - Ordynacja wyborcza do rad gmin, rad powiatów i sejmików województw (Dz.U. z 2003r. Nr 159, poz. 1547 z późn. zm.<sup>1)</sup>) podaje się do wiadomości publicznej zmiany w składzie Rady Powiatu Piaseczyńskiego:

1. uchwałą nr XXVIII/11/09 z dnia 29 czerwca 2009r. Rada Powiatu Piaseczyńskiego stwierdziła wygaśnięcie mandatu radnego Pana Jerzego Paulinka w okręgu wyborczym nr 3 wybranego z listy nr 4 KW Prawo i Sprawiedliwość.
  - uchwałą nr XXXI/1/09 z dnia 28 października 2009r. Rada Powiatu Piaseczyńskiego stwierdziła wstąpienie w miejsce radnego Pana Jerzego Paulinka kandydatki z tej samej listy Pani Janiny Utraty, która w wyborach uzyskała kolejno największą liczbę głosów, a nie utraciła prawa wybieralności i nie zachodzi wobec niej przesłanka, o której mowa w art. 7 ust. 2 powołanej ustawy.
2. uchwałą nr XXVIII/12/09 z dnia 29 czerwca 2009r. Rada Powiatu Piaseczyńskiego stwierdziła wygaśnięcie mandatu radnego Pana Sławomira Stani-

slawa Stoczyńskiego w okręgu wyborczym nr 3 wybranego z listy nr 5 KW Platforma Obywatelska RP.

- uchwałą nr XXXI/2/09 z dnia 28 października 2009r. Rada Powiatu Piaseczyńskiego stwierdziła wstąpienie w miejsce radnego Pana Sławomira Stoczyńskiego kandydata z tej samej listy Pana Jerzego Wojdaka, który w wyborach uzyskał kolejno największą liczbę głosów, a nie utracił prawa wybieralności i nie zachodzi wobec niego przesłanka, o której mowa w art. 7 ust. 2 powołanej ustawy.

Obwieszczenie podlega ogłoszeniu w Dzienniku Urzędowym Województwa Mazowieckiego oraz podaniu do wiadomości publicznej poprzez rozplakatowanie na obszarze okręgów wyborczych i nr 3, utworzonych dla wyboru Rady Powiatu Piaseczyńskiego.

<sup>1)</sup> Zmiany tekstu jednolitego wymienionej ustawy zostały ogłoszone w Dz.U. z 2004r. Nr 25, poz. 219, Nr 102, poz. 1055 i Nr 167, poz. 1760, z 2005r. Nr 175, poz. 1457, z 2006r. Nr 17, poz. 128, Nr 34, poz. 242, Nr 146, poz. 1055, Nr 159, poz. 1127 i Nr 218, poz. 1592, z 2007r. Nr 25, poz. 162, Nr 48, poz. 327 i Nr 112, poz. 766, oraz z 2008r. Nr 96, poz. 607 i Nr 180, poz. 111.

Komisarz Wyborczy w Warszawie:  
*Dorota Tyrała*

---

Egzemplarze bieżące i z lat ubiegłych oraz załączniki można nabywać na podstawie nadesłanego zamówienia - w punkcie sprzedaży Redakcji Dziennika Urzędowego Województwa Mazowieckiego w Radomiu ul. Żeromskiego 53 tel. 048 36-268-97, 36-20-861 fax: 048 36-20-305

---

**Reklamacje z powodu niedoręczenia poszczególnych numerów zgłaszać należy na piśmie do Redakcji Dziennika Urzędowego Województwa Mazowieckiego ul. Żeromskiego 53, 26-600 Radom do 15 dni po otrzymaniu następnego kolejnego numeru**

---

O wszelkich zmianach nazwy lub adresu prenumeratora prosimy niezwłocznie informować na piśmie na adres:  
Agencja Zarządu Nieruchomości i Rozwoju Regionalnego Sp. z o.o. ul. Starowska 13A, 26-600 Radom

---

**Wydawca:** Wojewoda Mazowiecki

**Redakcja i skład:** Wydział Prawny Mazowieckiego Urzędu Wojewódzkiego w Warszawie - Redakcja Dziennika Urzędowego Województwa Mazowieckiego  
Delegatura – Placówka Zamiejscowa 26-600 Radom, ul. Żeromskiego 53 tel. 0-48 36-268-97, 36-20-861  
e-mail: redakcja@mazowieckie.pl

**Druk i rozpowszechnianie:** Agencja Zarządu Nieruchomości i Rozwoju Regionalnego Sp. z o.o. w Radomiu, Starowska 13A, tel. 048 38-20-777  
e-mail: azn-radom@pro.onet.pl

---

Tłoczono z polecenia Wojewody Mazowieckiego w Agencji Zarządu Nieruchomości i Rozwoju Regionalnego Sp. z o.o. w Radomiu, ul. Starowska 13A