



# DZIENNIK URZĘDOWY

## WOJEWÓDZTWA MAZOWIECKIEGO

Warszawa, dnia 26 września 2011 r.

Nr 176

### TREŚĆ:

Poz.:

#### UCHWAŁY RADY MIASTA STOŁECZNEGO WARSZAWY:

- 5439** – uchwała nr XXII/441/2011 Rady Miasta Stołecznego Warszawy z dnia 8 września 2011r. zmieniająca uchwałę w sprawie statutu Zarządu Transportu Miejskiego .... 36590
- 5440** – uchwała nr XXII/442/2011 Rady Miasta Stołecznego Warszawy z dnia 8 września 2011r. w sprawie zaliczenia dróg do kategorii dróg gminnych ..... 36591
- 5441** – uchwała nr XXII/444/2011 Rady Miasta Stołecznego Warszawy z dnia 8 września 2011r. w sprawie połączenia Samodzielnego Zespołu Publicznych Zakładów Lecznictwa Otwartego Warszawa – Bródno oraz Samodzielnego Zespołu Publicznych Zakładów Opieki Zdrowotnej Warszawa – Targówek ..... 36592
- 5442** – uchwała nr XXII/450/2011 Rady Miasta Stołecznego Warszawy z dnia 8 września 2011r. w sprawie utworzenia odrębnych obwodów głosowania w domach studenckich i zespołach domów studenckich, a także ustalenia ich numerów, granic oraz siedzib obwodowych komisji wyborczych w wyborach do Sejmu Rzeczypospolitej Polskiej i Senatu Rzeczypospolitej Polskiej, zarządzonych na dzień 9 października 2011r. .... 36593
- 5443** – uchwała nr XXII/452/2011 Rady Miasta Stołecznego Warszawy z dnia 8 września 2011r. w sprawie likwidacji jednostki budżetowej Miasta Stołecznego Warszawy pod nazwą Zakład Unieszkodliwiania Stałych Odpadów Komunalnych i wniesienia do jednoosobowej spółki Miasta Stołecznego Warszawy pod firmą Miejskie Przedsiębiorstwo Oczyszczania w m.st. Warszawie Sp. z o.o. z siedzibą w Warszawie wkładu niepieniężnego (aportu) na pokrycie nowych udziałów w podwyższonym kapitale zakładowym Spółki ..... 36594
- 5444** – uchwała nr XXII/456/2011 Rady Miasta Stołecznego Warszawy z dnia 8 września 2011r. w sprawie nadania nazwy skwerowi w Dzielnicy Mokotów m. st. Warszawa ..... 36596

#### UCHWAŁY RAD GMIN:

- 5445** – uchwała nr XII/73/2011 Rady Gminy Płońsk z dnia 30 sierpnia 2011r. w sprawie uchwalenia miejscowego planu zagospodarowania przestrzennego miejscowości Strachówko ..... 36598
- 5446** – uchwała nr VIII/55/2011 Rady Gminy Zabrodzie z dnia 17 sierpnia 2011r. w sprawie przyjęcia „Programu usuwania azbestu i wyrobów zawierających azbest dla Gminy Zabrodzie na lata 2011-2032” ..... 36625
- 5447** – uchwała nr IV/15/11 Rady Gminy Andrzejewo z dnia 21 stycznia 2011r. w sprawie Wieloletniej Prognozy Finansowej na lata 2011 – 2020 ..... 36668
- 5448** – uchwała nr IV/16/11 Rada Gminy Andrzejewo z dnia 21 stycznia 2011r. w sprawie uchwalenia budżetu gminy Andrzejewo na rok 2011 ..... 36678

**ZARZĄDZENIA ORGANÓW WYKONAWCZYCH GMIN:**

<b>5449</b>	– zarządzenie nr 29/2011 Wójta Gminy Młodzieszyn z dnia 5 sierpnia 2011r. w sprawie przekazania informacji o przebiegu wykonania budżetu gminy Młodzieszyn za pierwsze półrocze 2011 roku oraz informacji z wykonania planu finansowego samorządowych instytucji kultury oraz samorządowego zakładu budżetowego za pierwsze półrocze 2011 roku .....	36699
<b>5450</b>	– zarządzenie nr 30/2011 Wójta Gminy Młodzieszyn z dnia 5 sierpnia 2011r. w sprawie przekazania informacji o kształtowaniu się Wieloletniej Prognozy Finansowej Gminy Młodzieszyn na lata 2011-2021 .....	36728

**5439**

**UCHWAŁA Nr XXII/441/2011**

**RADY MIASTA STOŁECZNEGO WARSZAWY**

z dnia 8 września 2011 r.

**zmieniająca uchwałę w sprawie statutu Zarządu Transportu Miejskiego.**

Na podstawie art. 18 ust. 2 pkt 9 lit. h w związku z art. 7 ust. 1 pkt 4 ustawy z dnia 8 marca 1990r. o samorządzie gminnym (Dz.U. z 2001r. Nr 142, poz. 1591 z późn. zm.<sup>1)</sup>) uchwała się, co następuje:

§ 1. W uchwale nr LII/1391/2005 Rady m.st. Warszawy z dnia 19 maja 2005r. w sprawie statutu Zarządu Transportu Miejskiego (Dz. Urz. Woj. Maz. Nr 149, poz. 4637, z 2006r. Nr 131, poz. 4285, z 2008r. Nr 166, poz. 5899 oraz z 2009r. Nr 206, poz. 6047) w załączniku wprowadza się następujące zmiany:

- 1) w § 1 pkt 2 otrzymuje brzmienie:  
„2) ustawy z dnia 27 sierpnia 2009r. o finansach publicznych (Dz.U. z 2009r. Nr 157, poz. 1240, z późn. zm.)”;
- 2) w § 2 w pkt 4 kropkę zastępuje się przecinkiem i dodaje się pkt 5 w brzmieniu:  
„5) w imieniu m.st. Warszawy wykonuje zadania w zakresie organizowania oraz zarządzania publicznym transportem zbiorowym w rozumieniu ustawy z dnia 16 grudnia 2010r. o publicznym transporcie zbiorowym (Dz.U. z 2011r. Nr 5, poz. 13)”;
- 3) w § 4:
  - a) pkt 15 otrzymuje brzmienie:  
„15) kontrola sprawności technicznej infrastruktury przystankowej oraz pętli au-

tobusowych, tramwajowych i tramwajowo-autobusowych będących we władaniu ZTM oraz dbanie o ich należyty stan i nadzór nad ich remontami”,

- b) pkt 18 otrzymuje brzmienie:

„18) podejmowanie czynności związanych z wydawaniem dokumentów uprawniających do wykonywania publicznego transportu zbiorowego oraz uprawniających do wykonywania transportu określonego przepisami ustawy z dnia 6 września 2001r. o transporcie drogowym (Dz.U. z 2007r. Nr 125, poz. 874, z późn. zm.), w tym pobierania opłat”,

- c) pkt 19 otrzymuje brzmienie:

„19) podejmowanie czynności dotyczących nakładania kar pieniężnych a także kontroli dokumentów oraz warunków określonych w tych dokumentach, na podstawie przepisów ustawy o publicznym transporcie zbiorowym lub ustawy o transporcie drogowym”,

- d) po pkt 19 dodaje się pkt 20 w brzmieniu:

„20) udostępnianie infrastruktury przystankowej będącej we władaniu ZTM oraz pobieranie opłat za korzystanie przez operatora i przewoźnika z przystanków komunikacyjnych lub dworców”,

e) po pkt 20 dodaje się pkt 21 w brzmieniu:

„21) tworzenie korzystnych warunków dla rozwoju systemu transportu rowerowego, poprzez zapewnienie miejsc do parkowania rowerów na obiektach będących w dyspozycji ZTM lub w ich bezpośrednim sąsiedztwie.”;

4) w § 6 ust. 1 w pkt 4 kropkę zastępuje się przecinkiem i dodaje się pkt 5 w brzmieniu:

„5) załatwianie spraw związanych z wydawaniem dokumentów uprawniających do wykonywania publicznego transportu zbiorowego oraz uprawniających do wykonywania transportu określonego przepisami ustawy o transporcie drogowym.”.

§ 2. Wykonanie uchwały powierza się Prezydentowi m.st. Warszawy.

§ 3. Uchwała wymaga ogłoszenia w Dzienniku Urzędowym Województwa Mazowieckiego.

§ 4. Uchwała wchodzi w życie po upływie 14 dni od dnia ogłoszenia.

<sup>1)</sup> Zmiany tekstu jednolitego wymienionej ustawy zostały ogłoszone w Dz.U. z 2002r. Nr 23, poz. 220, Nr 62, poz. 558, Nr 113, poz. 984, Nr 153, poz. 1271 i Nr 214, poz. 1806, z 2003r. Nr 80, poz. 717 i Nr 162, poz. 1568, z 2004r. Nr 102, poz. 1055 i Nr 116, poz. 1203, z 2005r. Nr 172, poz. 1441 i Nr 175, poz. 1457, z 2006r. Nr 17, poz. 128 i Nr 181, poz. 1337, z 2007r. Nr 48, poz. 327, Nr 138, poz. 974 i Nr 173, poz. 1218, z 2008r. Nr 180, poz. 1111 i Nr 223, poz. 1458, z 2009r. Nr 52, poz. 420 i Nr 157 poz. 1241, z 2010r. Nr 28, poz. 142, Nr 106, poz. 675, Nr 40, poz. 230 i Nr 106, poz. 675 oraz z 2011r. Nr 21, poz. 113, Nr 117, poz. 679, Nr 134, poz. 777 i Nr 149, poz. 887.

Przewodnicząca Rady m. st. Warszawy:  
*Ewa Malinowska-Grupińska*

## 5440

### UCHWAŁA Nr XXII/442/2011

#### RADY MIASTA STOŁECZNEGO WARSZAWY

z dnia 8 września 2011 r.

#### w sprawie zaliczenia dróg do kategorii dróg gminnych.

Na podstawie art. 18 ust. 2 pkt 15 ustawy z dnia 8 marca 1990r. o samorządzie gminnym (Dz.U. z 2001r. Nr 142, poz. 1591, z późn. zm.<sup>1)</sup>) oraz art. 7 ust. 1 i 2 ustawy z dnia 21 marca 1985r. o drogach publicznych (Dz.U. z 2007r. Nr 19, poz. 115, z późn. zm.<sup>2)</sup>) uchwala się, co następuje:

§ 1. Zalicza się do kategorii dróg gminnych:

- 1) ul. Truskawkową na odcinku od ul. Echa Leśne do ul. Owoców Leśnych
- 2) ul. Dzikiego Wina na odcinku od ul. Echa Leśne do ul. Owoców Leśnych
- 3) ul. Porzeczkową na odcinku od ul. Echa Leśne do ul. Owoców Leśnych
- 4) ul. Owoców Leśnych na odcinku od ul. Truskawkowej do ul. Śliwkowej
- 5) ul. Łuczniaków zlokalizowaną na działkach ewidencyjnych nr 13/9 i 14/14 z obrębem 4-07-07.

§ 2. Wykonanie uchwały powierza się Prezydentowi Miasta Stołecznego Warszawy.

§ 3.1. Uchwała podlega ogłoszeniu w Dzienniku Urzędowym Województwa Mazowieckiego.

2. Uchwała wchodzi w życie po upływie 14 dni od dnia ogłoszenia w Dzienniku Urzędowym Województwa Mazowieckiego.

<sup>1)</sup> Zmiany tekstu jednolitego wymienionej ustawy zostały ogłoszone w Dz.U. z 2002r. Nr 23, poz. 220, Nr 62, poz. 558, Nr 113, poz. 984, Nr 153, poz. 1271 i Nr 214, poz. 1806, z 2003r. Nr 80, poz. 717 i Nr 162, poz. 1568, z 2004r. Nr 102, poz. 1055 i Nr 116, poz. 1203, z 2005r. Nr 172, poz. 1441 i Nr 175, poz. 1457, z 2006r. Nr 17, poz. 128 i Nr 181, poz. 1337, z 2007r. Nr 48, poz. 327, Nr 138, poz. 974 i Nr 173, poz. 1218, z 2008r. Nr 180, poz. 1111 i Nr 223, poz. 1458, z 2009r. Nr 52, poz. 420 i Nr 157, poz. 1241, z 2010r. Nr 28, poz. 142 i 146, Nr 106, poz. 675 i Nr 40, poz. 230 oraz z 2011r. Nr 21, poz. 113, Nr 117, poz. 679 i Nr 134, poz. 777.

<sup>2)</sup> Zmiany tekstu jednolitego wymienionej ustawy zostały ogłoszone w Dz.U. z 2007r. Nr 23, poz. 136, Nr 192, poz. 1381, z 2008r. Nr 54, poz. 326, Nr 218, poz. 1391, Nr 227, poz. 1505, z 2009r. Nr 19, poz. 100 i 101, Nr 86, poz. 720, Nr 168, poz. 1323, z 2010 r. Nr 106, poz. 675, Nr 152, poz. 1018 i Nr 225, poz. 1466 oraz z 2011r. Nr 5, poz. 13.

Przewodnicząca Rady m. st. Warszawy:  
*Ewa Malinowska-Grupińska*

## 5441

### UCHWAŁA Nr XXII/444/2011 RADY MIASTA STOŁECZNEGO WARSZAWY

z dnia 8 września 2011 r.

#### **w sprawie połączenia Samodzielnego Zespołu Publicznych Zakładów Lecznictwa Otwartego Warszawa – Bródno oraz Samodzielnego Zespołu Publicznych Zakładów Opieki Zdrowotnej Warszawa – Targówek.**

Na podstawie art. 18 ust. 1 ustawy z dnia 8 marca 1990r. o samorządzie gminnym (Dz.U. z 2001r. Nr 142, poz. 1591, z późn. zm.<sup>1</sup>) oraz art. 48 ust. 5 i art. 66 ust. 1 pkt 2, ust. 2 pkt 1 ustawy z dnia 15 kwietnia 2011r. o działalności leczniczej (Dz.U. Nr 112, poz. 654) uchwała się, co następuje:

§ 1. Dokonuje się połączenia:

- 1) Samodzielnego Zespołu Publicznych Zakładów Lecznictwa Otwartego Warszawa – Bródno z siedzibą w Warszawie, przy ul. Tykocińskiej 32/34;
- 2) Samodzielnego Zespołu Publicznych Zakładów Opieki Zdrowotnej Warszawa – Targówek z siedzibą w Warszawie, przy ul. Remiszewskiej 14 - zwanych dalej „podmiotami łączącymi się”, przez utworzenie nowego samodzielnego publicznego zakładu opieki zdrowotnej pod firmą „Samodzielny Zespół Publicznych Zakładów Lecznictwa Otwartego Warszawa - Targówek” z siedzibą w Warszawie, zwanego dalej „Zespołem”.

§ 2. W wyniku połączenia Zespół przejmuje:

- 1) zadania realizowane dotychczas przez podmioty łączące się, w tym udzielanie świadczeń zdrowotnych;
- 2) zobowiązania oraz należności podmiotów łączących się;
- 3) mienie ruchome oraz nieruchomości, z którego korzystały podmioty łączące się, a także mienie przez nie otrzymane i zakupione.

§ 3. Zespół odpowiada za zobowiązania podmiotów łączących się w takim zakresie jakim podmioty te odpowiadały przed połączeniem.

§ 4. Zobowiązuje się Kierownika Zespołu, nie wcześniej niż po upływie trzech miesięcy i nie później niż przed upływem czterech miesięcy od dnia przyjęcia niniejszej uchwały, do złożenia wniosku o dokonanie wpisu Zespołu do Krajowego Rejestru Sądowego oraz w rejestrze podmiotów wykonujących działalność leczniczą prowadzonym przez Wojewodę Mazowieckiego.

§ 5. Z dniem wpisania Zespołu do rejestrów, o których mowa w § 4, odwołuje się Rady Społeczne działające przy podmiotach łączących się.

§ 6. Wykonanie uchwały powierza się Prezydentowi m.st. Warszawy.

§ 7. Uchwała podlega ogłoszeniu na tablicach ogłoszeń Urzędu m.st. Warszawy, podmiotów łączących się, na stronie internetowej m.st. Warszawy oraz w Dzienniku Urzędowym Województwa Mazowieckiego.

§ 8. Uchwała wchodzi w życie po upływie 14 dni od dnia ogłoszenia w Dzienniku Urzędowym Województwa Mazowieckiego.

<sup>1</sup> Zmiany tekstu jednolitego wymienionej ustawy zostały ogłoszone w Dz.U. z 2002r. Nr 23, poz. 220, Nr 62, poz. 558, Nr 113, poz. 984, Nr 153, poz. 1271 i Nr 214, poz. 1806, z 2003r. Nr 80, poz. 717 i Nr 162, poz. 1568, z 2004 r. Nr 102, poz. 1055, Nr 116, poz. 1203 i Nr 167, poz. 1759, z 2005 r. Nr 172, poz. 1441 i Nr 175, poz. 1457, z 2006r. Nr 17, poz. 128 i Nr 181, poz. 1337, z 2007r. Nr 48, poz. 327, Nr 138, poz. 974, Nr 173, poz. 1218, z 2008r. Nr 180, poz. 1111 i Nr 223, poz. 1458, z 2009r. Nr 52, poz. 420 i Nr 157, poz. 1241, z 2010r. Nr 28, poz. 142 i 146, Nr 40, poz. 230 i Nr 106, poz. 675 oraz z 2011r. Nr 21, poz. 113, Nr 117, poz. 679 i Nr 134, poz. 777.

Przewodnicząca Rady m. st. Warszawy:  
*Ewa Malinowska-Grupińska*

## 5442

### UCHWAŁA Nr XXII/450/2011 RADY MIASTA STOŁECZNEGO WARSZAWY

z dnia 8 września 2011 r.

**w sprawie utworzenia odrębnych obwodów głosowania w domach studenckich i zespołach domów studenckich, a także ustalenia ich numerów, granic oraz siedzib obwodowych komisji wyborczych w wyborach do Sejmu Rzeczypospolitej Polskiej i Senatu Rzeczypospolitej Polskiej, zarządzonych na dzień 9 października 2011r.**

Na podstawie art. 18 ust. 2 pkt 15 ustawy z dnia 8 marca 1990r. o samorządzie gminnym (Dz.U. z 2001r. Nr 142, poz. 1591 z późn. zm.<sup>1</sup>) w związku z art. 12 § 7 i 11 ustawy z dnia 5 stycznia 2011r. – Kodeks wyborczy (Dz.U. Nr 21, poz. 112, z późn. zm.<sup>2</sup>), na wniosek Prezydenta m.st. Warszawy uchwala się, co następuje

§ 1. Tworzy się odrębne obwody głosowania w domach studenckich i zespołach domów studenckich oraz ustala się ich numery, granice i siedziby obwodowych komisji wyborczych w wyborach do Sejmu Rzeczypospolitej Polskiej i do Senatu Rzeczypospolitej Polskiej zarządzonych na dzień 9 października 2011r., w sposób określony w załączniku do uchwały.

§ 2. Wykonanie uchwały powierza się Prezydentowi m.st. Warszawy.

§ 3. Uchwałę przekazuje się niezwłocznie Wojewodzie Mazowieckiemu oraz Komisarzowi Wyborczemu w Warszawie.

§ 4. Uchwała podlega ogłoszeniu w Dzienniku Urzędowym Województwa Mazowieckiego oraz podaniu do publicznej wiadomości poprzez wywieszenie na tablicach ogłoszeń Urzędu m.st. Warszawy oraz na tablicach ogłoszeń urzędów dzielnic m.st. Warszawy.

§ 5. Uchwała wchodzi w życie z dniem podjęcia.

<sup>1</sup> Zmiany tekstu jednolitego wymienionej ustawy zostały ogłoszone w Dz. U. z 2002r. Nr 23, poz. 220, Nr 62, poz. 558, Nr 113, poz. 984, Nr 153, poz. 1271 i Nr 214, poz. 1806, z 2003r. Nr 80, poz. 717 i Nr 162, poz. 1568, z 2004r. Nr 102, poz. 1055 i Nr 116 poz. 1203, z 2005r. Nr 172, poz. 1441 i Nr 175, poz. 1457, z 2006r. Nr 17, poz. 128 i Nr 181, poz. 1337, z 2007r. Nr 48, poz. 327, Nr 138, poz. 974 i Nr 173, poz. 1218, z 2008r. Nr 180, poz. 1111 i Nr 223, poz. 1458, z 2009r. Nr 52, poz. 420 i Nr 157, poz. 1241 oraz z 2010r. Nr 28, poz. 142 i 146, Nr 40, poz. 230 i Nr 106, poz. 675 oraz z 2011r. Nr 23, poz. 113, Nr 117, poz. 679, Nr 134, poz. 777 i Nr 149, poz. 887.

<sup>2</sup> Zmiany wymienionej ustawy zostały ogłoszone w Dz. U. Nr 94, poz. 550, Nr 102, poz. 588, Nr 134, poz. 177, Nr 147, poz. 881, Nr 149, poz. 889 i Nr 171, poz. 1016.

Przewodnicząca Rady m. st. Warszawy:  
*Ewa Malinowska-Grupińska*

Załącznik  
do uchwały nr XXII/450/2011  
Rady Miasta Stołecznego Warszawy  
z dnia 8 września 2011r.

Nr obwodu	Granice obwodu	Siedziba obwodowej komisji wyborczej
1154	Dom Studencki Nr 1 ul. Żwirki i Wigury 97/99, Dom studencki nr 2 ul. Żwirki i Wigury 95/97	Domu Studenckim nr 1 ul. Żwirki i Wigury 97/99
1155	Dom studencki nr 3, ul. Kickiego 9, ul. Kickiego 12	Dom Studencki nr 3 ul. Kickiego 9

## 5443

### UCHWAŁA Nr XXII/452/2011

#### RADY MIASTA STOŁECZNEGO WARSZAWY

z dnia 8 września 2011 r.

**w sprawie likwidacji jednostki budżetowej Miasta Stołecznego Warszawy  
pod nazwą Zakład Unieszkodliwiania Stałych Odpadów Komunalnych i wniesienia do jednoosobowej  
spółki Miasta Stołecznego Warszawy pod firmą Miejskie Przedsiębiorstwo Oczyszczania  
w m.st. Warszawie Sp. z o.o. z siedzibą w Warszawie wkładu niepieniężnego (aportu)  
na pokrycie nowych udziałów w podwyższonym kapitale zakładowym Spółki.**

Na podstawie art. 18 ust. 2 pkt 9 lit. h ustawy z dnia 8 marca 1990r. o samorządzie gminnym (Dz.U. z 2001r. Nr 142, poz. 1591 z późn. zm.<sup>1)</sup>), art. 12 ust. 1 pkt 2, ust. 3 i ust. 4 pkt 2 ustawy z dnia 27 sierpnia 2009r. o finansach publicznych (Dz.U. Nr 157, poz. 1240 z późn. zm.<sup>2)</sup>), w związku z § 4 pkt 2 Zasad nabywania, zbywania i obciążania nieruchomości m.st. Warszawy oraz ich wydzierżawiania lub najmu na okres dłuższy niż trzy lata, stanowiących załącznik do uchwały nr XXVIII/534/2004 Rady Miasta Stołecznego Warszawy z dnia 15 kwietnia 2004r. (Dz. Urz. Woj. Mazowieckiego Nr 119, poz. 2927 z późn. zm.<sup>3)</sup>) uchwala się, co następuje:

§ 1. Likwiduje się jednostkę budżetową Miasta Stołecznego Warszawy pod nazwą Zakład Unieszkodliwiania Stałych Odpadów Komunalnych, utworzoną na podstawie uchwały nr IX/49/99 Rady Miasta Stołecznego Warszawy z dnia 22 marca 1999r. w sprawie przekształcenia komunalnego zakładu budżetowego pod nazwą Zakład Unieszkodliwiania Stałych Odpadów Komunalnych w jednostkę budżetową.

§ 2. Datą zakończenia działalności Zakładu Unieszkodliwiania Stałych Odpadów Komunalnych – dla potrzeb przeprowadzenia inwentaryzacji - będzie data zakończenia likwidacji tej jednostki budżetowej.

§ 3. Mienie znajdujące się w zarządzie Zakładu Unieszkodliwiania Stałych Odpadów Komunalnych, jako zorganizowana część przedsiębiorstwa, zostanie przeznaczona na podwyższenie kapitału zakładowego jednoosobowej spółki Miasta Stołecznego Warszawy - Miejskiego Przedsiębiorstwa Oczyszczania w m.st. Warszawie Sp. z o. o. z siedzibą w Warszawie, w drodze wkładu niepieniężnego (aportu) wniesionego przez Miasto Stołeczne Warszawa.

§ 4. Na podstawie art. 23ą ustawy z dnia 26 czerwca 1974r. – Kodeks Pracy (Dz.U. z 1998r. Nr 21, poz. 94 z późn. zm.<sup>4)</sup>) pracownicy likwidowanego Zakładu Unieszkodliwiania Stałych Odpadów Komunalnych staną się pracownikami Miejskiego Przedsiębiorstwa Oczyszczania w

m.st. Warszawie Sp. z o.o. z siedzibą w Warszawie.

§ 5. Zakończenie likwidacji Zakładu Unieszkodliwiania Stałych Odpadów Komunalnych nastąpi z chwilą wystąpienia dwóch przesłanek, tj. podjęcia przez Zgromadzenie Wspólników spółki Miejskie Przedsiębiorstwo Oczyszczania w m.st. Warszawie Sp. z o.o. z siedzibą w Warszawie uchwały o podwyższeniu kapitału zakładowego Miejskiego Przedsiębiorstwa Oczyszczania w m.st. Warszawie Sp. z o.o. z siedzibą w Warszawie oraz wniesienia wkładu niepieniężnego (aportu) na pokrycie nowych udziałów w podwyższonym kapitale zakładowym tej spółki, o którym mowa w § 3.

§ 6.1. Wyraża się zgodę na wniesienie do spółki działającej pod firmą Miejskie Przedsiębiorstwo Oczyszczania w m.st. Warszawie Sp. z o.o. z siedzibą w Warszawie, a której jedynym wspólnikiem jest Miasto Stołeczne Warszawa, wkładu niepieniężnego (aportu) na pokrycie nowych udziałów w podwyższonym kapitale zakładowym tej spółki, w postaci zespołu składników niematerialnych i materialnych przeznaczonych do prowadzenia działalności gospodarczej, stanowiących zorganizowaną część przedsiębiorstwa w rozumieniu art. 2 pkt 27e ustawy z dnia 11 marca 2004r. o podatku od towarów i usług (Dz.U. Nr 54, poz. 535, z późn. zm.<sup>5)</sup>), pod nazwą Zakład Unieszkodliwiania Stałych Odpadów Komunalnych, w skład której wchodzi w szczególności: o ustalonej na podstawie operatu szacunkowego wartości.

1) prawo własności nieruchomości składających się z działek ewidencyjnych o łącznej powierzchni 57.915m<sup>2</sup>o numerach: 3/1 o pow. 114m<sup>2</sup>, 6 o pow. 353m<sup>2</sup>, 9 o pow. 370m<sup>2</sup>, 12 o pow. 559m<sup>2</sup>, 16 o pow. 287m<sup>2</sup>, 17 o pow. 318m<sup>2</sup>, 20 o pow. 383m<sup>2</sup>, 23 o pow. 386m<sup>2</sup>, 26 o pow. 445m<sup>2</sup>, 29 o pow. 441m<sup>2</sup>, 30/1 o pow. 2.789m<sup>2</sup>, 32 o pow. 527m<sup>2</sup>, 38 o pow. 806m<sup>2</sup>, 44 o pow. 897m<sup>2</sup>, 47 o pow. 985m<sup>2</sup>, 50 o pow. 1.264m<sup>2</sup>, 54 o pow. 1.047m<sup>2</sup>, 57 o pow. 1.373m<sup>2</sup>, 60 o pow. 1.578m<sup>2</sup>, 66/1 o pow. 1.167m<sup>2</sup>, 73 o pow. 5.285m<sup>2</sup>,

78 o pow. 4.289m<sup>2</sup>, 79 o pow. 1.630 m<sup>2</sup>, 86/1 o pow. 1.878m<sup>2</sup>, 86/3 o pow. 195m<sup>2</sup>, 87/1 o pow. 3.959m<sup>2</sup>, 87/3 o pow. 287m<sup>2</sup>, 92/1 o pow. 3.092m<sup>2</sup>, 95/1 o pow. 2.937m<sup>2</sup>, 98/1 o pow. 7.081m<sup>2</sup>, 99/1 o pow. 3.408 m<sup>2</sup>, 116 o pow. 5.630m<sup>2</sup>, 117 o pow. 1.212m<sup>2</sup>, 118 o pow. 73m<sup>2</sup>, 120 o pow. 867m<sup>2</sup>, 121 o pow. 3m<sup>2</sup> w obrębie 4-11-17, dla których Sąd Rejonowy dla Warszawy Mokotowa IX Wydział Ksiąg Wieczystych prowadzi księgę wieczystą nr WA3M/00115608/9, położonych w Warszawie w Dzielnicy Targówek przy ul. Gwarków wraz z naniesieniami w postaci budynków, budowli i urządzeń zlokalizowanych na ww. nieruchomości,

- 2) udział wynoszący 1138/1152 we współwłasności nieruchomości stanowiącej działkę ewidencyjną nr 63 o pow. 1.548m<sup>2</sup> w obrębie 4-11-17, położoną w Warszawie w Dzielnicy Targówek przy ul. Gwarków, wraz z naniesieniami w postaci budynków, budowli i urządzeń zlokalizowanych na tej nieruchomości oraz posiadanie tej nieruchomości,
- 3) posiadanie nieruchomości składających się z działek ewidencyjnych gruntu o łącznej powierzchni 1.374m<sup>2</sup> o numerach: 35 o pow. 544m<sup>2</sup> oraz 41 o pow. 830m<sup>2</sup> w obrębie 4-11-17, położonych w Warszawie w Dzielnicy Targówek przy ul. Gwarków, wraz z naniesieniami w postaci budynków, budowli i urządzeń zlokalizowanych na ww. nieruchomościach.

2. Łączna wartość wkładu niepieniężnego (aportu) w postaci zorganizowanej części przedsiębiorstwa, o którym mowa w ust. 1, wynosi 116.073.000,00zł (słownie: sto szesnaście milionów siedemdziesiąt trzy tysiące złotych), na pokrycie 232.146 (słownie: dwieście trzydzieści dwa tysiące sto czterdzieści sześć) nowych udziałów o wartości 500,00zł (słownie: pięćset złotych) każdy, w podwyższonym kapitale zakładowym Miejskiego Przedsiębiorstwa Oczyszczania w m.st. Warszawie Sp. z o.o.

§ 7. Wykonanie uchwały powierza się Prezydentowi Miasta Stołecznego Warszawy.

§ 8. Uchwała podlega ogłoszeniu w Dzienniku Urzędowym Województwa Mazowieckiego, w Biuletynie Informacji Publicznej Miasta Stołecznego Warszawy i poprzez wywieszenie na

tablicach ogłoszeń Urzędu Miasta Stołecznego Warszawy.

§ 9. Uchwała wchodzi w życie po upływie 14 dni od dnia ogłoszenia w Dzienniku Urzędowym Województwa Mazowieckiego.

- 1) Zmiany tekstu jednolitego wymienionej ustawy zostały ogłoszone w Dz.U. z 2002r. Nr 23, poz. 220, Nr 62, poz. 558, Nr 113, poz. 984, Nr 153, poz. 1271 i Nr 214, poz. 1806, z 2003r. Nr 80, poz. 717 i Nr 162, poz. 1568, z 2004r. Nr 102, poz. 1055, Nr 116, poz. 1203, z 2005r. Nr 172 poz. 1441 i Nr 175, poz. 1457, z 2006r. Nr 17, poz. 128 i Nr 181, poz. 1337, z 2007r. Nr 48, poz. 327, Nr 138, poz. 974 i Nr 173, poz. 1218, z 2008r. Nr 180 poz. 1111 i Nr 223, poz. 1458, z 2009r. Nr 52, poz. 420 i Nr 157, poz. 1241 oraz z 2010r. Nr 28, poz. 142 i 146, Nr 40, poz. 230 i Nr 106, poz. 675 i z 2011r. Nr 21, poz. 113, Nr 117, poz. 679, Nr 134 poz. 777 i Nr 149, poz. 887.
- 2) Zmiany tekstu jednolitego wymienionej ustawy zostały ogłoszone w Dz.U. z 2010r. Nr 28, poz. 146, Nr 96, poz. 620, Nr 123, poz. 835, Nr 152, poz. 1020, Nr 238, poz. 1578 i Nr 257, poz. 1726.
- 3) Zmiany tekstu jednolitego wymienionej uchwały zostały ogłoszone w Dz. Urz. Woj. Mazowieckiego z 2004r. Nr 262 poz. 7132, z 2005r. Nr 84 poz. 2189 i Nr 183, poz. 5853, z 2006r. Nr 199 poz. 7568, z 2007r. Nr 254 poz. 7536, z 2008r. Nr 62 poz. 2262 i Nr 110 poz. 3962, z 2009r. Nr 221 poz. 7006 oraz z 2010r. Nr 152 poz. 3669 oraz z 2011r. Nr 94, poz. 3004.
- 4) Zmiany tekstu jednolitego wymienionej ustawy zostały ogłoszone w Dz.U. z 1998r. Nr 106, poz. 668, Nr 113, poz. 717, z 1999r. Nr 99, poz. 1152, z 2000r. Nr 19, poz. 239, Nr 43, poz. 489, Nr 107, poz. 1127, Nr 120, poz. 1268, z 2001r. Nr 11, poz. 84, Nr 28, poz. 301, Nr 52, poz. 538, Nr 99, poz. 1075, Nr 111, poz. 1194, Nr 123, poz. 1354, Nr 128, poz. 1405, Nr 154, poz. 1805, z 2002r. Nr 74, poz. 676, Nr 135, poz. 1146, Nr 196, poz. 1660, Nr 199, poz. 1673, Nr 200, poz. 1679, z 2003r. Nr 166, poz. 1608, Nr 213, poz. 2081, z 2004r. Nr 96, poz. 959, Nr 99, poz. 1001, Nr 120, poz. 1252, Nr 240, poz. 2407, z 2005r. Nr 10, poz. 71, Nr 68, poz. 610, Nr 167, poz. 1398, z 2006r. Nr 104, poz. 708 i 711, Nr 133, poz. 935, Nr 217, poz. 1587, Nr 221, poz. 1615, z 2007r. Nr 64, poz. 426, Nr 89, poz. 589, Nr 176, poz. 1239, Nr 181, poz. 1288, Nr 225, poz. 1672, z 2008r. Nr 93, poz. 586, Nr 116, poz. 740, Nr 223, poz. 1460, Nr 237, poz. 1654, z 2009r. Nr 6, poz. 33, Nr 58, poz. 485, Nr 98, poz. 817, Nr 99, poz. 825, Nr 115, poz. 958, Nr 157, poz. 1241, Nr 219, poz. 1704, z 2010r. Nr 105, poz. 655, Nr 135, poz. 912, Nr 182, poz. 1228, Nr 224, poz. 1459, Nr 249, poz. 1655, Nr 254, poz. 1700 oraz z 2011r. Nr 36, poz. 181, Nr 63, poz. 322, Nr 80, poz. 432, Nr 144 poz. 855 i Nr 149 poz. 887.
- 5) Zmiany tekstu jednolitego wymienionej ustawy zostały ogłoszone w Dz.U. z 2005r. Nr 14, poz. 113, z 2005r. Nr 90, poz. 756, Nr 143, poz. 1199, Nr 179, poz. 1484, z 2006r. Nr 143, poz. 1028 i 1029, z 2007r. Nr 168, poz. 1187, Nr 192, poz. 1382, z 2008r. Nr 74, poz. 444, Nr 130, poz. 826, Nr 141, poz. 888, Nr 209, poz. 1320, z 2009r. Nr 3, poz.11, Nr 116, poz. 979, Nr 195, poz. 1504, Nr 215, poz. 1666, z 2010r. Nr 57, poz. 357, Nr 107, poz. 679, Nr 247, poz. 1652, Nr 238, poz. 1578, Nr 257, poz. 1726, z 2011r. Nr 64, poz. 332, Nr 106, poz. 622, Nr 112, poz. 654 i Nr 134 poz. 780.

Przewodnicząca Rady m.st. Warszawy:  
Ewa Malinowska-Grupińska

## 5444

### UCHWAŁA Nr XXII/456/2011 RADY MIASTA STOŁECZNEGO WARSZAWY

z dnia 8 września 2011 r.

#### w sprawie nadania nazwy skwerowi w Dzielnicy Mokotów m.st. Warszawy.

Na podstawie art. 18 ust. 1 ustawy z dnia 8 marca 1990r. o samorządzie gminnym (Dz.U. z 2001r. Nr 142, poz. 1591 z późn. zm.<sup>1</sup>) uchwała się, co następuje:

§ 1.1. Skwerowi bez nazwy, zlokalizowanemu w Dzielnicy Mokotów m. st. Warszawy, u zbiegu ulic Nowotarskiej i Stępińskiej, nadaje się nazwę: Skwer Chorwacki.

2. Usytuowanie oraz zasięg skweru, o którym mowa w ust. 1, ilustruje szkic sytuacyjny stanowiący załącznik do uchwały.

§ 2. Wykonanie uchwały powierza się Prezydentowi Miasta Stołecznego Warszawy.

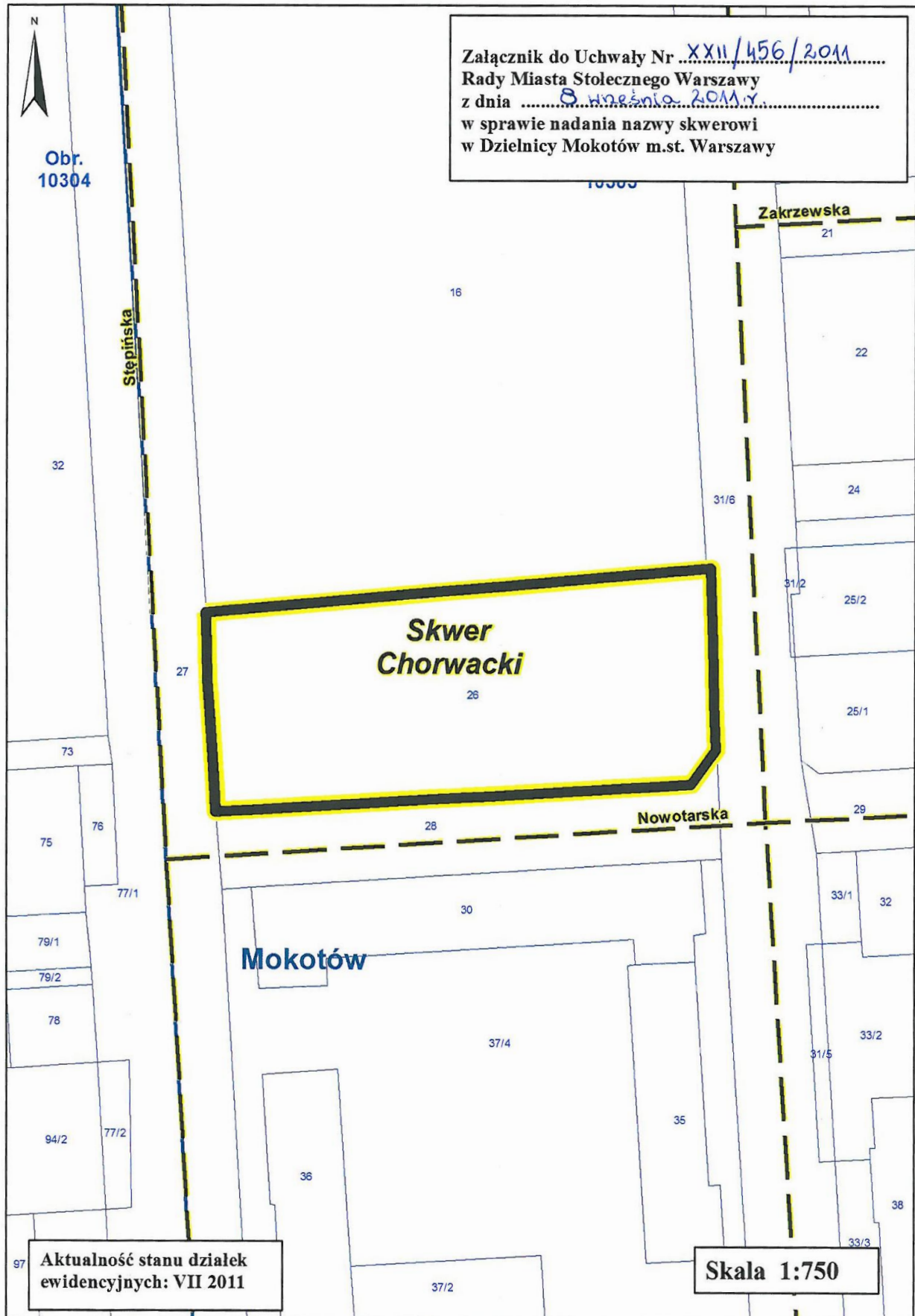
§ 3.1. Uchwała wymaga ogłoszenia w Dzienniku Urzędowym Województwa Mazowieckiego.

2. Uchwała wchodzi w życie po upływie 14 dni od dnia ogłoszenia w Dzienniku Urzędowym Województwa Mazowieckiego.

<sup>1</sup> Zmiany tekstu jednolitego wymienionej ustawy zostały ogłoszone w Dz. U. z 2002r. Nr 23, poz. 220, Nr 62, poz. 558, Nr 113, poz. 984, Nr 153, poz. 1271 i Nr 214, poz. 1806, z 2003r. Nr 80, poz. 717 i Nr 162, poz. 1568, z 2004r. Nr 102, poz. 1055, Nr 116, poz. 1203 i Nr 167, poz. 1759, z 2005r. Nr 172, poz. 1441 i Nr 175, poz. 1457, z 2006r. Nr 17, poz. 128 i Nr 181, poz. 1337, z 2007r. Nr 48, poz. 327, Nr 138, poz. 974 i Nr 173, poz. 1218, z 2008r. Nr 180, poz. 1111 i Nr 223, poz. 1458, z 2009r. Nr 52, poz. 420 i Nr 157, poz. 1241, z 2010r. Nr 28, poz. 142 i 146, Nr 40, poz. 230 i Nr 106, poz. 675 oraz z 2011r. Nr 21, poz. 113, Nr 117, poz. 679, Nr 134, poz. 777 i Nr 149, poz. 887

Przewodnicząca Rady m. st. Warszawy:  
*Ewa Malinowska-Grupińska*





## 5445

### UCHWAŁA Nr XII/73/2011

#### RADY GMINY PŁOŃSK

z dnia 30 sierpnia 2011 r.

#### **w sprawie uchwalenia miejscowego planu zagospodarowania przestrzennego miejscowości Strachówko.**

Na podstawie art. 18 ust. 2 pkt 5 ustawy z dnia 8 marca 1990r. o samorządzie gminnym (tekst jednolity Dz.U. z 2001r. Nr 142, poz. 1591 z późniejszymi zmianami) oraz art. 20 ust. 1 ustawy z dnia 27 marca 2003r. o planowaniu i zagospodarowaniu przestrzennym (Dz.U. z 2003r. Nr 80, poz. 717, zm. z 2004r. Nr 6, poz. 41, Nr 141, poz. 1492 zm. z 2005r. Nr 113, poz. 954, Nr 130, poz. 1087 zm. z 2006r. Nr 45, poz. 319, Nr 225, poz. 1635, zm. z 2007r. Nr 127, poz. 880, zm. z 2008r. Nr 123, poz. 803, Nr 199, poz. 1227, Nr 201, poz. 1237, Nr 220, poz. 1413), w związku z uchwałą Rady Gminy Płońsk nr XXVII/169/08 z dnia 30 grudnia 2008r. w sprawie przystąpienia do sporządzenia miejscowego planu zagospodarowania przestrzennego terenu miejscowości Strachówko, po stwierdzeniu zgodności ze „Studium uwarunkowań i kierunków zagospodarowania przestrzennego gminy Płońsk” (przyjętego uchwałą nr III/17/2010 z dnia 29 grudnia 2010r.) Rada Gminy Płońsk postanawia, co następuje:

#### **Rozdział I Ustalenia ogólne**

§ 1. Uchwała się miejscowy plan zagospodarowania przestrzennego gminy Płońsk obejmujący tereny wsi Strachówko, zwany dalej planem.

§ 2.1. Miejscowy plan zagospodarowania przestrzennego składa się z następujących integralnych części:

- 1) Części tekstowej, stanowiącej treść niniejszej uchwały, składającej się z dziesięciu rozdziałów:
  - I. Ustalenia ogólne;
  - II. Przeznaczenie terenów i zasady ich zagospodarowania;
  - III. Ochrona i kształtowanie ładu przestrzennego;
  - IV. Ochrona środowiska i przyrody;
  - V. Ochrona dziedzictwa kulturowego i zabytków;
  - VI. Kształtowanie przestrzeni publicznej;
  - VII. Komunikacja;

VIII. Infrastruktura techniczna;

IX. Tymczasowe zagospodarowanie, urządzenie i użytkowanie terenów;

X. Ustalenia końcowe.

- 2) Części graficznej, na którą składa się rysunek w skali 1:2000, zwany dalej rysunkiem planu, stanowiący załącznik nr 1 do uchwały;
- 3) Rozstrzygnięcia o sposobie rozpatrzenia uwag wniesionych do projektu planu, stanowiącego załącznik nr 2 do uchwały.
- 4) Rozstrzygnięć o sposobie realizacji zapisanych w planie inwestycji z zakresu infrastruktury technicznej, które należą do zadań własnych gminy, oraz zasadach ich finansowania, stanowiących załącznik nr 3 do uchwały;

§ 3. Ilekroć w dalszych przepisach niniejszej uchwały jest mowa o:

1. planie – należy przez to rozumieć ustalenia miejscowego planu zagospodarowania przestrzennego, o którym mowa w § 1 niniejszej uchwały, o ile z treści przepisu nie wynika inaczej;
2. uchwale – należy przez to rozumieć niniejszą uchwałę, o ile z treści przepisu nie wynika inaczej;
3. ustawie - należy przez to rozumieć ustawę z dnia 27 marca 2003r. o planowaniu i zagospodarowaniu przestrzennym (Dz.U. z 2003r. Nr 80, poz. 717 z późniejszymi zmianami);
4. przepisach odrębnych – należy przez to rozumieć przepisy ustaw wraz z aktami wykonawczymi, a w szczególności:
  - ustawa o udostępnianiu informacji o środowisku i jego ochronie, udziale społeczeństwa w ochronie środowiska oraz o ocenach oddziaływania na środowisko,
  - Prawo ochrony środowiska,
  - ustawa o odpadach,
  - Prawo wodne,
  - Prawo budowlane,

- ustawa o drogach publicznych,
  - ustawa o gospodarce nieruchomościami,
  - Prawo o ochronie zabytków i opiece nad zabytkami,
- oraz ograniczenia w dysponowaniu terenem, wynikające z prawomocnych decyzji administracyjnych, stosownie do art. 110 Kodeksu postępowania administracyjnego;
5. rysunku planu – należy przez to rozumieć rysunek w skali 1:2 000, stanowiący integralną część planu i będący załącznikiem nr 1 do uchwały;
  6. symbolu – należy przez to rozumieć symbol terenu funkcjonalnego lub terenu komunikacji określony odpowiednio symbolem literowym;
  7. terenie – należy przez to rozumieć teren funkcjonalny lub teren komunikacji dla którego obowiązują ustalenia planu, wyznaczony liniami rozgraniczającymi oraz określony symbolem terenu zgodnie z rysunkiem planu;
  8. wskaźniku intensywności zabudowy - należy przez to rozumieć wartość stosunku powierzchni zabudowy na danej działce budowlanej, do powierzchni całkowitej tej działki;
  9. linii rozgraniczającej - należy przez to rozumieć linię będącą granicą pomiędzy terenami o różnym sposobie użytkowania, zagospodarowania lub różnym przeznaczeniu podstawowym (różnej funkcji), w tym również pomiędzy terenami dróg a terenami przeznaczonymi pod zabudowę;
  10. nieprzekraczalnej linii zabudowy – należy przez to rozumieć linię wyznaczoną na rysunku planu, określającą najmniejszą dopuszczalną odległość płaszczyzny elewacji noworealizowanego obiektu od linii rozgraniczającej terenu, krawędzi jezdni, granicy działki lub innego obiektu zgodnie z rysunkiem planu, z pominięciem logii, balkonów, wykuszy wysuniętych poza obrys budynku oraz elementów wejść do budynków (schodów, podestów, pochylni dla niepełnosprawnych i zadaszeń) - o głębokości 1,5m i powierzchni zabudowy do 6,0m<sup>2</sup>;
  11. przeznaczeniu podstawowym - należy przez to rozumieć przeznaczenie, które musi przeważać na danym terenie - nie może obejmować mniej niż 70% powierzchni zabudowy zlokalizowanych na tym terenie budynków;
  12. przeznaczeniu uzupełniającym - należy przez to rozumieć przeznaczenie, które nie może przeważać na danym terenie - nie może obejmować więcej niż 30% powierzchni zabudowy zlokalizowanych na tym terenie budynków;
  13. maksymalnej wysokości zabudowy - należy przez to rozumieć ustaloną w planie nieprzekraczalną ilość kondygnacji naziemnych budynku lub nieprzekraczalny pionowy wymiar budynku w metrach, mierzony od poziomu gruntu rodzimego przy wejściu do budynku do najwyższego punktu przekrycia dachu;
  14. usługach uciążliwych - należy przez to rozumieć usługi związane z przedsięwzięciami mogącymi znacząco oddziaływać na środowisko, wymagające sporządzenia raportu oddziaływania na środowisko lub dla których obowiązek sporządzenia raportu może być wymagany na podstawie przepisów odrębnych, za wyjątkiem obiektów obsługi technicznej;
  15. usługach nieuciążliwych - należy przez to rozumieć; usługi handlu detalicznego, gastronomii, rzemiosła nieuciążliwego (z wyłączeniem warsztatów obsługi samochodów i stacji paliw), administracji i bezpieczeństwa publicznego, łączności, informacji, nauki i oświaty, zdrowia i opieki społecznej, kultu religijnego, kultury i rozrywki, usługi turystyczne, hotelarskie, rekreacji i sportu, banków i innych o analogicznym do powyższych charakterze i stopniu uciążliwości, których celem jest zaspokajanie potrzeb miejscowej ludności, a których funkcjonowanie:
    - nie polega na wytwarzaniu dóbr materialnych bezpośrednimi metodami przemysłowymi;
    - nie powoduje przekroczenia żadnego z parametrów dopuszczalnego poziomu szkodliwych lub uciążliwych oddziaływań na środowisko poza zajmowanym terenem inwestycji, w rozumieniu przepisów ochrony środowiska;
    - nie jest źródłem uciążliwych lub szkodliwych odpadów;
    - w żaden inny sposób nie pogarsza warunków użytkowania terenów sąsiadujących np. przez emisję nieprzyjemnych zapachów, dymów, składowania nieestetycznych odpadów na otwartej powierzchni;

16. obiekcie obsługi technicznej - należy przez to rozumieć wszelkie obiekty i urządzenia techniczne niezbędne dla prawidłowego zaspokajania potrzeb mieszkańców, w tym: wszelkie zagospodarowanie, zabudowę oraz urządzenia infrastruktury technicznej;
17. szkodliwym oddziaływaniu na środowisko - należy przez to rozumieć wszelkie przekraczające dopuszczalne wielkości oddziaływanie na środowisko w szczególności dotyczące wytwarzania hałasu, wibracji, promieniowania oraz zanieczyszczenia powietrza, gleby, wód powierzchniowych i podziemnych;
18. powierzchni biologicznie czynnej - należy przez to rozumieć teren z nawierzchnią ziemną urządzoną w sposób zapewniający naturalną roślinność, a także 50% powierzchni tarasów i stropodachów z taką nawierzchnią, o powierzchni nie mniejszej niż 10m<sup>2</sup>, oraz wodę powierzchniową na tym terenie;
19. proekologicznych systemach ciepłych - należy przez to rozumieć systemy ciepłne wykorzystujące: gaz ziemny lub płynny, olej opałowy niskosiarkowy, energię elektryczną, wiatrową, słoneczną, pompy ciepłne, biomasę itp.
20. klasie drogi - rozumie się przez to przyporządkowanie drodze publicznej odpowiednich parametrów technicznych, wynikających z cech funkcjonalnych.

§ 4. Celem regulacji zawartych w planie jest określenie:

1. przeznaczenia terenów oraz linii rozgraniczających tereny o różnym przeznaczeniu lub różnych zasadach zagospodarowania;
2. zasad ochrony i kształtowania ładu przestrzennego;
3. zasad ochrony środowiska, przyrody i krajobrazu kulturowego;
4. zasad ochrony dziedzictwa kulturowego i zabytków;
5. wymagań wynikających z potrzeb kształtowania przestrzeni publicznych
6. parametrów i wskaźników kształtowania zabudowy i zagospodarowania terenu, w tym linii zabudowy, gabarytów obiektów i wskaźników intensywności zabudowy;
7. szczególnych warunków zagospodarowania terenów oraz ograniczenia w ich użytkowaniu, w tym zakaz zabudowy;

8. zasad modernizacji, rozbudowy i budowy systemów komunikacji i infrastruktury technicznej;
9. szczegółowych zasad i warunków scalania i podziału nieruchomości;
10. sposobu i terminów tymczasowego zagospodarowania, urządzania i użytkowania terenów;
11. stawek procentowych, na podstawie których ustala się jednorazową opłatę z tytułu wzrostu wartości nieruchomości na skutek uchwalenia planu.

§ 5. Na obszarze objętym planem nie zachodzą przesłanki do określenia:

1. granic i sposobów zagospodarowania terenów lub obiektów podlegających ochronie, ustalonych na podstawie odrębnych przepisów, w tym terenów górniczych, a także obszarów szczególnego zagrożenia powodzią oraz obszarów osuwania się mas ziemnych;
2. zasad ochrony dóbr kultury współczesnej.

§ 6. Rysunek planu obowiązuje w zakresie ustaleń:

- 1) granic obszaru objętego planem,
- 2) linii rozgraniczających tereny o różnym przeznaczeniu lub różnych zasadach zagospodarowania,
- 3) nieprzekraczalnych linii zabudowy terenów,
- 4) przeznaczenia terenów funkcjonalnych i terenów komunikacji, określonych odpowiednio symbolem literowym i numerem wyróżniającym je spośród innych terenów: MN, RM, U, U.MN1, U.MN2, U.P, P, PG,R, Z, ZL, ZPZ, WS, WR, KDZ, KDL, KDD i KDW.

## Rozdział II

### **Przeznaczenie terenów i sposoby ich zagospodarowania**

§ 7. Ustala się następujące przeznaczenia terenów funkcjonalnych obszaru objętego ustaleniami planu, oznaczonych odpowiednio symbolami przeznaczenia i wyznaczonymi liniami rozgraniczającymi, zgodnie z rysunkiem planu:

1. tereny zabudowy mieszkaniowej jednorodzinnej, oznaczone na rysunku planu symbolem MN;
2. tereny zabudowy zagrodowej w gospodarstwach rolnych, oznaczone na rysunku planu symbolem RM;
3. tereny usług, oznaczone na rysunku planu symbolem U;

4. tereny usług i zabudowy mieszkaniowej, oznaczone na rysunku planu symbolem U.MN1;
  5. tereny usług i zabudowy mieszkaniowej, oznaczone na rysunku planu symbolem U.MN2;
  6. tereny usług, składów, magazynów i produkcji, oznaczone na rysunku planu symbolem U.P;
  7. teren składów, magazynów i produkcji, oznaczony na rysunku planu symbolem P;
  8. teren powierzchniowej eksploatacji kruszywa, oznaczony na rysunku planu symbolem PG;
  9. tereny upraw rolnych, oznaczone na rysunku planu symbolem R. Z;
  10. tereny lasów, oznaczone na rysunku planu symbolem ZL;
  11. teren zabytkowego parku podworskiego, oznaczony na rysunku planu symbolem ZPZ;
  12. teren wód powierzchniowych, oznaczony na rysunku planu symbolem WS;
  13. tereny rowów melioracyjnych, oznaczone na rysunku planu symbolem WR;
  14. tereny dróg publicznych – drogi zbiorcze klasy Z, oznaczone na rysunku planu symbolem KDZ;
  15. tereny dróg publicznych – drogi klasy lokalnej klasy L, oznaczone na rysunku planu symbolem KDL;
  16. tereny dróg publicznych – drogi klasy dojazdowej klasy D, oznaczone na rysunku planu symbolem KDD;
  17. tereny dróg wewnętrznych, oznaczone na rysunku planu symbolem KDW.
- § 8. Ustala się następujące ogólne zasady kształtowania ładu przestrzennego:
1. Zapewnienie powiązania funkcjonalnego i komunikacyjnego z regionem, przyległymi terenami usługowo – mieszkaniowymi na terenie miasta Płońsk oraz drogą krajową nr 7 i drogą wojewódzką nr 632 poprzez układ istniejących i planowanych dróg publicznych KDL i KDD;
  2. Przekształcenie wskazanych w planie terenów w kierunku zgodnym z jego ustaleniami;
  3. Działania porządkujące w zakresie ujednoczenia elementów przestrzeni (wyposażenie i oświetlenie ulic, ogrodzenia, zieleń, mała architektura);
  4. Nową zabudowę należy kształtować w nawiązaniu do istniejącej zabudowy i zagospodarowania terenu, zachować ukształtowane linie zabudowy, nawiązywać gabarytami, formą, detalem architektonicznymi i kolorystyką do istniejących obiektów;
  5. Wszelkie niezbędne dla prawidłowego funkcjonowania gminy obiekty i urządzenia, a w szczególności: obiekty obrony cywilnej, ratownictwa, bezpieczeństwa państwa, obiekty obsługi technicznej gminy, urządzenia melioracji, drogi wewnętrzne, place publiczne, ciągi pieszo-jezdne, ciągi piesze, ścieżki rowerowe można realizować na każdym terenie funkcjonalnym w sposób zgodny z ustaleniami planu z zakresu warunków, zasad i standardów kształtowania zabudowy, przepisami odrębnymi i zasadami współżycia społecznego. Wszelkie zagospodarowanie i zabudowę należy wykonywać w sposób zapewniający prawidłową eksploatację tych obiektów i urządzeń;
  6. Każda działka budowlana musi mieć dostęp do drogi publicznej. Za dostęp do drogi publicznej uważa się takie ukształtowanie działki budowlanej, które umożliwi prawidłowy wjazd na działkę budowlaną z terenu drogi publicznej bezpośrednio, poprzez drogi wewnętrzne, lub w inny sposób zgodnie z przepisami odrębnymi z zakresu gospodarki nieruchomości, warunkami technicznymi jakim powinny odpowiadać budynki i ich usytuowanie oraz warunkami technicznymi jakim powinny odpowiadać drogi publiczne i ich usytuowanie;
  7. Określa się zasady rozmieszczania reklam i znaków informacyjno-plastycznych:
    - 1) wyklucza się umieszczanie reklam w miejscach i w sposób zastrzeżony dla znaków drogowych lub w sposób utrudniający ich odczytanie oraz na elewacjach budynków (poza terenami: 1 P, 1 U.P i 2 U.P) w sposób zakłócający kompozycję architektoniczną elewacji;
    - 2) zakaz lokalizacji wolnostojących reklam w liniach rozgraniczających dróg publicznych;
    - 3) zakaz realizacji w linii ogrodzenia (poza terenami: 1 P, 1 U.P i 2 U.P) reklam i znaków informacyjno-plastycznych o powierzchni przekraczającej 2m<sup>2</sup> na jeden znak lub reklamę;
    - 4) zakaz lokalizacji na budynkach (poza terenami: 1 P, 1 U.P i 2 U.P) reklam i znaków informacyjno-plastycznych o powierzchni przekraczającej 2m<sup>2</sup> na jeden znak lub reklamę;

5) reklama i znaki informacyjno - plastyczne na obiektach kubaturowych nie powinny utrudniać użytkowania obiektów i przestrzeni;

6) właściciel reklamy lub znaku informacyjno-plastycznego zobowiązany jest do utrzymania go w należytym stanie technicznym i estetycznym.

§ 9. Dla terenów zabudowy mieszkaniowej jednorodzinnej, oznaczonych na rysunku planu symbolami:

1 MN - pow. ok. 0,81ha,

2 MN - pow. ok. 0,41ha,

3 MN - pow. ok. 0,51ha,

4 MN - pow. ok. 1,93ha,

5 MN - pow. ok. 1,19ha,

6 MN - pow. ok. 0,15ha,

7 MN - pow. ok. 0,38ha,

8 MN - pow. ok. 0,76ha,

9 MN - pow. ok. 0,23ha,

10 MN - pow. ok. 0,24ha,

11 MN - pow. ok. 0,30ha,

12 MN - pow. ok. 2,12ha,

13 MN - pow. ok. 0,49ha,

14 MN - pow. ok. 0,84ha,

15 MN - pow. ok. 0,30ha,

16 MN - pow. ok. 0,32ha,

17 MN - pow. ok. 0,62ha,

18 MN - pow. ok. 1,00ha,

19 MN - pow. ok. 1,01ha,

20 MN - pow. ok. 1,32ha,

21 MN - pow. ok. 0,17ha,

22 MN - pow. ok. 0,94ha,

23 MN - pow. ok. 0,55ha,

24 MN - pow. ok. 0,22ha, ustala się:

1. Przeznaczenie podstawowe terenu na adaptację, rozbudowę i realizację nowej zabudowy mieszkaniowej jednorodzinnej, o niskim wskaźniku intensywności zabudowy;

2. Dopuszcza się utrzymanie istniejącej zabudowy zagrodowej oraz przekształcanie jej w zabudowę mieszkaniową jednorodziną;

3. Dopuszcza się realizację elementów towarzyszących, takich jak; garaże, miejsca postojowe dla samochodów, infrastruktura

techniczna, budynki gospodarcze, dojścia, dojazdy, ogrodzenia i mała architektura;

4. Wskaźnik intensywności zabudowy - maksimum 30% powierzchni działki;

5. Dopuszcza się możliwość lokalizacji usług nieuciążliwych jako wbudowanych lub zespolonych z bryłą budynku mieszkalnego;

6. Zakaz lokalizacji przedsięwzięć mogących znacząco oddziaływać na środowisko w rozumieniu przepisów o ochronie środowiska (za wyjątkiem obiektów obsługi technicznej);

7. Obsługę komunikacyjną poprzez układ istniejących i planowanych dróg publicznych: droga zbiorcza 01 KDZ (w ciągu drogi wojewódzkiej nr 632), drogi lokalne 02 KDL i 03 KDL oraz drogi dojazdowe 04 KDD – 011 KDD, zgodnie z rysunkiem planu;

8. Obsługę komunikacyjną działek budowlanych na terenie 1 MN i 2 MN, poprzez istniejącą drogę wewnętrzną 016 KDW – poszerzoną w kierunku zachodnim do szerokości 10m w liniach rozgraniczających, zgodnie z rysunkiem planu;

9. Obsługę komunikacyjną części działek budowlanych (wydzielonych z działki nr ewid. 107) na terenie 3 MN i 4 MN, poprzez istniejącą drogę wewnętrzną 014 KDW o szerokości 8m w liniach rozgraniczających, zgodnie z rysunkiem planu. Zaleca się poszerzenie w/w drogi do szerokości 10m i zakończenie jej placem manewrowym o minimalnych wymiarach 15 x 15m (na rysunku przyjęto 15 x 25 m);

10. Obsługę komunikacyjną działek budowlanych na terenach: 6 MN, 7 MN, 8 MN i 11 MN, poprzez planowane drogi wewnętrzne (012 KDW, 013 KDW 015 KDW i 017 KDW o szerokości 10 m w liniach rozgraniczających, zapewniających właściwe powiązanie z drogami publicznymi, zgodnie z rysunkiem planu;

11. Obsługę komunikacyjną działek budowlanych na terenie 12 MN poprzez planowaną drogę dojazdową 011 KDD o szerokości 10m w liniach rozgraniczających i zakończoną placem manewrowym o wymiarach 20 x 20m, zgodnie z rysunkiem planu.

12. Na terenach: 1 MN, 2 MN, 3 MN, 4 MN, 9 MN, 10 MN, 12 MN, 13 MN, 23 MN i 24 MN, ze względu na wysoki poziom wód gruntowych, realizacja zabudowy musi być poprzedzona badaniami gruntowo - wodnymi;

13. Przy zagospodarowaniu terenów MN wyznaczonych pod zainwestowanie, położonych pomiędzy drogami a użytkami rolnymi, ustala się obowiązek zapewnienia dojazdu do tych terenów rolnych;
14. Możliwość podziału na działki budowlane, przy czym minimalną powierzchnię wydzielanej działki ustala się na 800m<sup>2</sup>, maksymalną powierzchnię wydzielanej działki na 1500m<sup>2</sup> a szerokość frontu działki minimum 20m, z zachowaniem tolerancji 20% w zależności od indywidualnych warunków;
15. Zagospodarowanie 50% powierzchni działki budowlanej jako biologicznie czynnej;
16. Nieprzekraczalną linię noworealizowanej zabudowy od dróg w odległości 5, 8, 10, 12 i 15m od linii rozgraniczających te tereny, zgodnie z rysunkiem planu. W pozostałych przypadkach obowiązują ustalenia zawarte w przepisach odrębnych;
17. Przy lokalizacji zabudowy na terenie 12 MN należy uwzględnić istniejącą aleję drzew rosnących po obu stronach drogi 06 KDD, pomiędzy drogą 01 KDZ a terenem zabytkowego zespołu podworskiego 1ZPz. Nieprzekraczalna linia zabudowy, od drogi 06 KDL w odległości 5m od linii rozgraniczającej terenu, zgodnie z rysunkiem planu;
18. Realizację zabudowy mieszkaniowej o wysokości do 2 kondygnacji naziemnych, z dachami o kącie nachylenia połaci 30-45° pokrytymi dachówką lub materiałami dachówkopodobnymi, kalenicami na wysokości maksimum 10 m nad poziom istniejącego terenu. Poziom posadowienia posadzki parteru - maksimum 0,60m nad poziom terenu przy wejściu do budynku;
19. Zabudowa garażowa i gospodarcza może być realizowana jako wolnostojąca (1 kondygnacja o maksymalnej wysokości 7m), wbudowana lub zespolona z bryłą budynku mieszkalnego;
20. Przy zagospodarowaniu terenów ustala się konieczność uwzględnienia istniejących elementów infrastruktury technicznej (napowietrzna linia elektroenergetyczna NN 0,4kV, sieć wodociągowa, linia telekomunikacyjna). Wszelkie działania z nimi związane należy wykonywać w porozumieniu i na zasadach ustalonych z zarządcą sieci;
21. Przy zagospodarowaniu terenu 23 MN konieczność uwzględnienia istniejącego stanowiska archeologicznego. Wszelkie działania należy prowadzić w uzgodnieniu z Wojewódzkim Konserwatorem Zabytków i w oparciu o ustalenia zawarte w § 26, pkt 4;
22. Przy zagospodarowaniu terenów 1 MN, 3 MN, 5 MN, 11 MN, 16 MN, 17 MN, 18 MN i 24 MN ustala się konieczność uwzględnienia istniejących napowietrznych linii elektroenergetycznych SN 15kV - nieprzekraczalna linia zabudowy w odległości minimum 6m od osi w/w linii, zgodnie z rysunkiem planu. W obszarze oddziaływania w/w linii obowiązuje zakaz lokalizacji zabudowy mieszkaniowej i usługowej, a zabudowę gospodarczą i garaże dopuszcza się po uzyskaniu pozytywnej opinii zarządcy sieci. Ustalenia niniejsze tracą moc z chwilą likwidacji lub zmiany przebiegu w/w linii;
23. Przy lokalizacji zabudowy na terenie 16 MN konieczność uwzględnienia istniejących przesyłowych rurociągów gazowych wysokiego ciśnienia. Strefa oddziaływania w/w ropociągów obejmuje pas terenu po 15m w obie strony od osi gazociągów, zgodnie z rysunkiem planu. Lokalizacja zabudowy, infrastruktury technicznej oraz zadrzewień i zakrzewień w pasie terenu po 40m w obie strony od osi w/w gazociągów musi być zapiniowana przez Operatora Gazociągów Przesyłowych GAZ-SYSTEM S.A. Oddział w Rembelszczyźnie;
24. Przy lokalizacji zabudowy na terenach 1 MN, 9 MN, 10 MN i 13 MN należy uwzględnić istniejący otwarty rów melioracyjny (zgodnie z ustaleniami zawartymi w § 36 pkt 5 i 6). Nieprzekraczalna linia zabudowy w odległości 5 m od granicy w/w rowu.
25. Przy zagospodarowaniu terenów 1 MN, 4 MN, 5 MN, 8 MN, 10 MN - 17 MN, 19 MN i 23 MN (położonych w zasięgu istniejących urządzeń melioracji wodnych) ustala się konieczność uwzględnienia ustaleń zawartych w § 36 pkt 5 i 6)
26. Przy zagospodarowaniu terenu 23 MN konieczność uwzględnienia istniejącego stanowiska archeologicznego. Wszelkie działania należy prowadzić w uzgodnieniu z Wojewódzkim Konserwatorem Zabytków i w oparciu o ustalenia zawarte w § 26, pkt 4;
27. Konieczność zapewnienia w ramach terenu do którego inwestor posiada tytuł prawny miejsc postojowych związanych z funkcją terenu;
28. Dla działki o funkcji mieszkaniowej obowiązek zapewnienia nie mniej niż 2 miejsca postojowe dla samochodów na 1 lokal mieszkalny (wliczając w to miejsce w garażu);
29. Dla funkcji usługowych obowiązek zapewnienia jako minimum:

- 1) 1 miejsce parkingowe na każde rozpoczęte 30m<sup>2</sup> pow. użytkowej usług handlu,
  - 2) 3 miejsca parkingowe na każde rozpoczęte 10 miejsc w obiektach gastronomii,
  - 3) 3 miejsca parkingowe na każde rozpoczęte 100m<sup>2</sup> pow. użytkowej usług innych,
  - 4) 3 miejsca parkingowe na każdych 10 zatrudnionych,
30. Dla działki o funkcji mieszkaniowej obowiązek zapewnienia nie mniej niż 2 miejsca postojowe dla samochodów na 1 lokal mieszkalny (wliczając w to miejsce w garażu);
31. Możliwość realizacji ogrodzeń - o wysokości do 1,60m, jako ażurowych, realizowanych w linii rozgraniczającej terenu, wykonanych z trwałych materiałów (z wyłączeniem stali żebrowanej i odpadów poprodukcyjnych);
32. Dla terenów 1 MN, 9 MN, 10 MN, 13 MN i 23 MN linię ogrodzeń ustala się w odległości nie mniejszej niż 3m od krawędzi istniejącego rowu;
33. Każda działka musi posiadać miejsce (w ramach ogrodzeń poszczególnych działek lub jako osłonięte, zadaszzone, na wydzielonych placzkach gospodarczych, z zapewnioną obsługą komunikacyjną) na oddzielnie oznaczone pojemniki do selektywnej zbiórki odpadów;
34. Wjazdy, wejścia, chodniki, place oraz miejsca postojowe dla samochodów utwardzone materiałami trwałymi (np. płyty chodnikowe, kostka brukowa);
35. Stawkę procentową, służącą naliczaniu opłat wynikających z art. 36 ust. 4 ustawy o planowaniu i zagospodarowaniu przestrzennym, dla terenów MN ustala się w wysokości 25%.
- § 10. Dla terenów zabudowy zagrodowej w gospodarstwach rolnych, oznaczonych na rysunku planu symbolami:
- 1 RM - pow. ok. 0,59ha,
  - 2 RM - pow. ok. 0,43ha,
  - 3 RM - pow. ok. 0,32ha,
  - 4 RM - pow. ok. 0,37ha,
  - 5 RM - pow. ok. 1,31ha,
  - 6 RM - pow. ok. 0,36ha,
  - 7 RM - pow. ok. 0,45ha,
  - 8 RM - pow. ok. 1,62ha,
  - 9 RM - pow. ok. 0,60ha,
  - 10 RM - pow. ok. 0,22ha,
  - 11 RM - pow. ok. 1,14ha,
  - 12 RM - pow. ok. 0,48ha,
  - 13 RM - pow. ok. 0,30ha,
  - 14 RM - pow. ok. 0,73ha,
  - 15 RM - pow. ok. 0,25ha,
  - 16 RM - pow. ok. 0,31ha,
  - 17 RM - pow. ok. 0,46ha,
  - 18 RM - pow. ok. 0,47ha,
  - 19 RM - pow. ok. 0,58ha,
  - 20 RM - pow. ok. 0,71ha,
  - 21 RM - pow. ok. 1,20ha,
  - 22 RM - pow. ok. 0,32ha,
  - 23 RM - pow. ok. 0,86ha,
  - 24 RM - pow. ok. 0,40ha,
  - 25 RM - pow. ok. 0,53ha,
  - 26 RM - pow. ok. 3,55ha,
  - 27 RM - pow. ok. 0,45ha,
  - 28 RM - pow. ok. 0,66ha,
  - 29 RM - pow. ok. 0,32ha,
  - 30 RM - pow. ok. 0,49ha, ustala się:
    1. Przeznaczenie podstawowe terenów na adaptację, rozbudowę i realizację nowej zabudowy zagrodowej w gospodarstwach rolnych o niskim wskaźniku intensywności zabudowy.
    2. Dopuszcza się realizację elementów towarzyszących funkcji podstawowej takich jak; garaże, miejsca postojowe dla samochodów, infrastruktura techniczna, budynki gospodarcze, dojścia, dojazdy, ogrodzenia i mała architektura;
    3. Wskaźnik intensywności zabudowy - maksimum 30% powierzchni działki;
    4. Zakaz lokalizacji przedsięwzięć mogących znacząco oddziaływać na środowisko w rozumieniu przepisów o ochronie środowiska, za wyjątkiem urządzeń infrastruktury technicznej i obiektów bezpośrednio związanych z rolnictwem. Wymagana lokalizacja inwestycji o niskiej wodochłonności, nowoczesnych technologiach i małą ilością odpadów i ścieków;
    5. Uciążliwość realizowanych funkcji w rozumieniu przepisów ochrony środowiska nie może wykraczać na sąsiednie tereny, w tym



- zabudowy mieszkaniowej. Przy realizacji inwestycji należy uwzględnić przepisy odrębne, między innymi wynikające z sąsiedztwa w/w zabudowy;
6. Zakaz realizacji usług uciążliwych i składowania jakichkolwiek odpadów;
  7. Nieprzekraczalną linię noworealizowanej zabudowy od dróg w odległości 5, 10, 12 i 15m od linii rozgraniczających te tereny, zgodnie z rysunkiem planu. W pozostałych przypadkach obowiązują ustalenia zawarte w przepisach odrębnych;
  8. Obsługę komunikacyjną poprzez układ istniejących i planowanych dróg publicznych: droga zbiorcza 01 KDZ (w ciągu drogi wojewódzkiej nr 632), drogi lokalne 02 KDL i 03 KDL oraz drogi dojazdowe 04 KDD – 011 KDD, zgodnie z rysunkiem planu;
  9. Przy zagospodarowaniu terenów ustala się konieczność uwzględnienia istniejących elementów infrastruktury technicznej (napowietrzna linia elektroenergetyczna NN 0,4kV, sieć wodociągowa, linia telekomunikacyjna). Wszelkie działania z nimi związane należy wykonywać w porozumieniu i na zasadach ustalonych z zarządcą sieci;
  10. Przy zagospodarowaniu terenów 11 RM, 12 RM, 14 RM, 23 RM i 27 RM ustala się konieczność uwzględnienia istniejących napowietrznych linii elektroenergetycznych SN 15kV - nieprzekraczalna linia zabudowy w odległości minimum 6 m od osi w/w linii, zgodnie z rysunkiem planu. W obszarze oddziaływania w/w linii obowiązuje zakaz lokalizacji zabudowy mieszkaniowej i usługowej, a zabudowę gospodarczą i garaże dopuszcza się po uzyskaniu pozytywnej opinii zarządcy sieci. Ustalenia niniejsze tracą moc z chwilą likwidacji lub zmiany przebiegu w/w linii;
  11. Przy zagospodarowaniu terenu 26 RM ustala się konieczność uwzględnienia przebiegu istniejącej napowietrznej linii elektroenergetycznej 110 kV wraz z obszarem ich oddziaływania, zgodnie z rysunkiem planu i w uzgodnieniu z właściwym zarządcą sieci. W obszarze oddziaływania w/w linii (obejmującym pas terenu o szerokości 19m w obie strony od osi linii) obowiązuje zakaz lokalizacji zabudowy mieszkaniowej i usługowej, a zabudowę gospodarczą i garaże dopuszcza się po uzyskaniu pozytywnej opinii zarządcy sieci. Ustalenia niniejsze tracą moc z chwilą likwidacji lub zmiany przebiegu w/w linii;
  12. Przy zagospodarowaniu terenu 15 RM konieczność uwzględnienia istniejącego stanowiska archeologicznego. Wszelkie działania należy prowadzić w uzgodnieniu z Wojewódzkim Konserwatorem Zabytków i w oparciu o ustalenia zawarte w § 26, pkt 4;
  13. Przy zagospodarowaniu terenów 4 RM, 10 RM, 11 RM, 14 RM, 17 RM - 19 RM, 21 RM, 24 RM i 28 RM - 30 RM (położonych w zasięgu istniejących urządzeń melioracji wodnych) ustala się konieczność uwzględnienia ustaleń zawartych w § 36 pkt 5 i 6)
  14. Przy lokalizacji zabudowy na terenach 3 RM, 9 RM i 20 RM konieczność uwzględnienia istniejącego otwartego rowu melioracyjnego (zgodnie z ustaleniami zawartymi w § 36 pkt 5 i 6) - nieprzekraczalna linia zabudowy w odległości 5,0m od granicy w/w rowu;
  15. Przy lokalizacji zabudowy na terenach 22 RM, 23 RM i 24 RM konieczność uwzględnienia istniejących przesyłowych rurociągów gazowych wysokiego ciśnienia. Strefa oddziaływania w/w ropociągów obejmuje pas terenu po 15m w obie strony od osi gazociągów, zgodnie z rysunkiem planu. Lokalizacja zabudowy, infrastruktury technicznej oraz zadrzewień i zakrzewień w pasie terenu po 40m w obie strony od osi w/w gazociągów musi być zaopiniowana przez Operatora Gazociągów Przesyłowych GAZ-SYSTEM S.A. Oddział w Rembelszczyźnie;
  16. Realizację zabudowy mieszkaniowej o wysokości do 2 kondygnacji naziemnych, z dachami o kącie nachylenia połaci 30-45° pokrytymi dachówką lub materiałami dachówkopodobnymi, kalenicami na wysokości maksimum 10m nad poziom istniejącego terenu. Poziom posadowienia posadzki parteru - maksimum 0,60m nad poziom terenu przy wejściu do budynku;
  17. Zabudowa gospodarcza i inwentarska może być realizowana jako wolnostojąca (1 kondygnacja o maksymalnej wysokości 7m), wbudowana lub zespolona z bryłą budynku mieszkalnego;
  18. Obowiązek zapewnienia w ramach terenu do którego inwestor posiada tytuł prawny miejsc postojowych związanych z funkcją terenu.
  19. Dla działki o funkcji mieszkaniowej obowiązek zapewnienia nie mniej niż 2 miejsca postojowe dla samochodów na 1 lokal mieszkalny (wliczając w to miejsce w garażu);

20. Możliwość realizacji ogrodzeń - o wysokości do 1,60m, jako ażurowych, realizowanych w linii rozgraniczającej terenu, wykonanych z trwałych materiałów (z wyłączeniem stali żebrowanej i odpadów poprodukcyjnych);
  21. Dla terenów 3 RM, 9 RM i 20 RM linię ogrodzeń ustala się w odległości nie mniejszej niż 3 m od krawędzi istniejącego rowu;
  22. Każda działka musi posiadać miejsce (wbudowane w budynek, w ramach ogrodzeń poszczególnych działek lub jako osłonięte, zadaszone, na wydzielonych placach gospodarczych, z zapewnioną obsługą komunikacyjną) na oddzielnie oznaczone pojemniki
  23. Wjazdy, wejścia, chodniki, place oraz miejsca postojowe dla samochodów utwardzone materiałami trwałymi (np. płyty chodnikowe, kostka brukowa);
  24. W zakresie odprowadzania wód opadowych z parkingów i placów postojowych – obowiązek zneutralizowania substancji ropopochodnych lub chemicznych w ramach terenu do którego inwestor posiada tytuł prawny, zgodnie z przepisami odrębnymi;
  25. Stawkę procentową, służącą naliczaniu opłat wynikających z art. 36, ust. 4 ustawy o planowaniu i zagospodarowaniu przestrzennym, dla terenów RM ustala się w wysokości 25 %.
- § 11. Dla terenów usług, oznaczonych na rysunku planu symbolami:
- 1 U - pow. ok. 0,32ha,
  - 2 U - pow. ok. 0,44ha, ustala się:
1. Przeznaczenie podstawowe terenów na realizację usług o niskim wskaźniku intensywności zabudowy;
  2. Przeznaczenie uzupełniające terenu na realizację miejsc postojowych dla samochodów osobowych w powiązaniu z zielenią urządzoną. Dopuszcza się realizację elementów towarzyszących funkcji podstawowej takich jak; garaże, infrastruktura techniczna, dojścia i dojazdy i mała architektura;
  3. Wskaźnik intensywności zabudowy - maksimum 25% powierzchni działki;
  4. Zakaz realizacji funkcji mieszkaniowej;
  5. Zakaz lokalizacji przedsięwzięć mogących znacząco oddziaływać na środowisko w rozumieniu przepisów o ochronie środowiska (za wyjątkiem urządzeń infrastruktury technicznej);
  6. Zakaz lokalizowania usług uciążliwych i składowania jakichkolwiek odpadów;
  7. Obsługę komunikacyjną poprzez układ istniejących dróg publicznych: droga zbiorcza 01 KDZ (w ciągu drogi wojewódzkiej nr 632), drogi lokalne 02 KDL i 03 KDL, droga dojazdowa 04 KDD oraz planowana droga wewnętrzna 017 KDW, zgodnie z rysunkiem planu;
  8. Możliwość podziału na działki budowlane, przy czym minimalna powierzchnia wydzielanej działki powinna mieć nie mniej niż 0,20ha;
  9. Zagospodarowanie minimum 15% powierzchni działki budowlanej jako biologicznie czynnej;
  10. Teren należy traktować jako teren przeznaczony pod zabudowę mieszkaniową, w rozumieniu przepisów ochrony środowiska, określających dopuszczalny poziom hałasu;
  11. Nieprzekraczalna linia noworealizowanej zabudowy, zgodnie z rysunkiem planu, od ulic i sąsiednich terenów w odległości 5, 10 lub 15m od linii rozgraniczającej terenu, zgodnie z rysunkiem planu. W pozostałych przypadkach obowiązują ustalenia zawarte w przepisach odrębnych;
  12. Przy lokalizacji zabudowy na terenie 2U konieczność uwzględnienia istniejących przesyłowych rurociągów gazowych wysokiego ciśnienia. Strefa oddziaływania w/w ropociągów obejmuje pas terenu po 15m w obie strony od osi gazociągów, zgodnie z rysunkiem planu. Lokalizacja zabudowy, infrastruktury technicznej oraz zadrzewień i zakrzewień w pasie terenu po 40m w obie strony od osi w/w gazociągów musi być zapiniowana przez Operatora Gazociągów Przesyłowych GAZ-SYSTEM S.A. Oddział w Rembelszczyźnie;
  13. Przy zagospodarowaniu terenów ustala się konieczność uwzględnienia istniejących elementów infrastruktury technicznej (napowietrzna linia elektroenergetyczna NN 0,4kV, sieć wodociągowa, linia telekomunikacyjna). Wszelkie działania z nimi związane należy wykonywać w porozumieniu i na zasadach ustalonych z zarządcą sieci;
  14. Przy zagospodarowaniu terenu 1 U (położony w zasięgu istniejących urządzeń melioracji wodnych) ustala się konieczność uwzględnienia ustaleń zawartych w § 13 pkt 5 i 6);

15. Realizację zabudowy usługowej o wysokości maksimum 12m od poziomu istniejącego terenu do najwyższego punktu pokrycia nachylenia połaci dachowych do 40° i poziomie posadowienia posadzki parteru maksimum 0,60m nad poziom terenu przy wejściu do budynku.
16. Zabudowa garażowa realizowana jako wbudowana lub zespolona z bryłą budynku usługowego, w tym także jako kondygnacje podziemne;
17. Konieczność zapewnienia w ramach terenu, do którego inwestor posiada tytuł prawny miejsc postojowych związanych z funkcjonowaniem obiektów usługowych;
18. Dla funkcji usługowych obowiązek zapewnienia jako minimum:
  - 1) 1 miejsce parkingowe na każde rozpoczęte 30m<sup>2</sup> pow. użytkowej usług handlu,
  - 2) 3 miejsca parkingowe na każde rozpoczęte 10 miejsc w obiektach gastronomii,
  - 3) 3 miejsca parkingowe na każde rozpoczęte 100m<sup>2</sup> pow. użytkowej usług innych,
  - 4) 3 miejsca parkingowe na każdych 10 zatrudnionych,
19. Miejsca postojowe dla samochodów należy zagospodarować jako „zielone parkingi”, z nie mniej niż jednym drzewem na każde 4 miejsca postojowe;
20. Możliwość realizacji ogrodzenia o wysokości do 1,60m, jako ażurowych, realizowanych w linii rozgraniczającej terenu, wykonanych z trwałych materiałów (z wyłączeniem stali żebrowanej i odpadów poprodukcyjnych);
21. Obowiązek zapewnienia miejsca (jako wbudowanego w budynek, z zapewnioną obsługą komunikacyjną) na pojemniki do selektywnej zbiórki odpadów;
22. Wjazdy, wejścia, chodniki, place oraz miejsca postojowe dla samochodów należy wykonać z materiałów trwałych (płyty chodnikowe, kostka brukowa);
23. W zakresie odprowadzania wód opadowych z parkingów i placów postojowych – obowiązek zneutralizowania substancji ropopochodnych lub chemicznych w ramach terenu do którego inwestor posiada tytuł prawny, zgodnie z przepisami odrębnymi;
24. Stawkę procentową, służącą naliczaniu opłat wynikających z art. 36, ust. 4 ustawy o planowaniu i zagospodarowaniu przestrzennym, dla terenów U ustala się w wysokości 25 %.

§ 12. Dla terenów oznaczonych na rysunku planu symbolami:

  - 1 U.MN1 - pow. ok. 0,79ha,
  - 2 U.MN1 - pow. ok. 1,08ha,
  - 3 U.MN1 - pow. ok. 0,39ha, ustala się:
    1. Przeznaczenie podstawowe terenu na adaptację, rozbudowę oraz realizację nowych usług nieuciążliwych i zabudowy mieszkaniowej o średnim wskaźniku intensywności zabudowy;
    2. Dopuszcza się realizację infrastruktury towarzyszącej funkcji podstawowej takiej jak: garaże, miejsca postojowe dla samochodów, infrastruktura techniczna, budynki gospodarcze, dojścia i dojazdy, ogrodzenia i mała architektura;
    3. Wskaźnik intensywności zabudowy - maksimum 50% powierzchni działki;
    4. Zakaz lokalizowania usług uciążliwych i składowania jakichkolwiek odpadów;
    5. Zakaz lokalizacji przedsięwzięć mogących znacząco oddziaływać na środowisko w rozumieniu przepisów o ochronie środowiska (za wyjątkiem obiektów obsługi technicznej, elementów infrastruktury technicznej i dróg) oraz wszelkiej produkcji i usług mechaniki pojazdowej, handlu typu bazarowego, dystrybucji takich towarów jak: gaz, paliwa płynne i inne substancje niebezpieczne. Wymagana lokalizacja inwestycji o niskiej wodochłonności, nowoczesnych technologiach i małą ilością odpadów i ścieków;
    6. Uciążliwość realizowanych funkcji w rozumieniu przepisów ochrony środowiska nie może wykraczać na sąsiednie tereny, w tym tereny zabudowy mieszkaniowej. Przy realizacji inwestycji należy uwzględnić przepisy odrębne, między innymi wynikające z sąsiedztwa ww. zabudowy;
    7. Obsługę komunikacyjną poprzez układ istniejących dróg publicznych: droga zbiorcza 01 KDZ (w ciągu drogi wojewódzkiej nr 632), drogi dojazdowe 05KDD i 06KDD oraz planowana droga wewnętrzna 016KDW, zgodnie z rysunkiem planu;
    8. Obsługę komunikacyjną działek budowlanych na terenie 2 U.MN1 poprzez istniejącą drogę wewnętrzną 016 KDW – poszerzoną w kierunku zachodnim do szerokości 10m w liniach rozgraniczających, zgodnie z rysunkiem planu;

9. Możliwość podziału na działki budowlane, przy czym minimalna powierzchnia wydzielanej działki pod zabudowę mieszkaniową powinna mieć nie mniej niż 1000m<sup>2</sup> a szerokość frontu działki minimum 20m;
10. Minimum 20% powierzchni działki budowlanej powinno pozostać jako biologicznie czynne;
11. Dla terenów 1 U.MN1 i 2 U.MN1 nieprzekraczalna linia zabudowy od drogi dojazdowej 05 KDD i drogi wewnętrznej 016 KDW w odległości 6 m od linii rozgraniczających te tereny, zgodnie z rysunkiem planu;
12. Przy lokalizacji zabudowy na terenie 3 U.MN1 należy uwzględnić istniejące drzewa w drodze 06 KDL (aleja dojazdowa na terenie zabytkowego zespołu podworskiego 1 ZPz) i drodze 01 KDZ;
13. Dla terenu 3 U.MN1 nieprzekraczalna linia noworealizowanej zabudowy od drogi zbiorczej 01 KDZ w odległości 8m a od drogi dojazdowej 06 KDD w odległości 5m od linii rozgraniczającej terenu drogi;
14. Przy zagospodarowaniu terenów ustala się konieczność uwzględnienia istniejących elementów infrastruktury technicznej (napowietrzna linia elektroenergetyczna NN 0,4kV, sieć wodociągowa, linia telekomunikacyjna). Wszelkie działania z nimi związane należy wykonywać w porozumieniu i na zasadach ustalonych z zarządcą sieci;
15. Przy zagospodarowaniu terenu 2 U.MN1 (położonego w zasięgu istniejących urządzeń melioracji wodnych) ustala się konieczność uwzględnienia ustaleń zawartych w § 36 pkt 5 i 6);
16. Przy zagospodarowaniu terenu 2 U.MN1 ustala się konieczność uwzględnienia napowietrznej linii elektroenergetycznej SN 15kV - nieprzekraczalna linia zabudowy w odległości minimum 6m od osi w/w linii, zgodnie z rysunkiem planu. W obszarze oddziaływania w/w linii obowiązuje zakaz lokalizacji zabudowy mieszkaniowej i usługowej, a zabudowę gospodarczą i garaże dopuszcza się po uzyskaniu pozytywnej opinii zarządcy sieci. Ustalenia niniejsze tracą moc z chwilą likwidacji lub zmiany przebiegu w/w linii;
17. Przy lokalizacji zabudowy na terenie 1 U.MN1 i 2 U.MN1 należy uwzględnić istniejący otwarty rów melioracyjny (zgodnie z ustaleniami zawartymi w § 36 pkt 5 i 6). Nieprzekraczalna linia zabudowy w odległości 5m od granicy w/w rowu.
18. Realizację zabudowy usługowej, o wysokości do 2 kondygnacji naziemnych, maksymalnej wysokości 10m od poziomu terenu do najwyższego punktu pokrycia i poziomie posadowienia posadzki parteru - maksimum 1,20m nad poziom terenu przy wejściu do budynku;
19. Realizację zabudowy mieszkaniowej wolnostojącej o wysokości do 2 kondygnacji naziemnych, dachami o kącie nachylenia połaci 30-45° pokrytymi dachówką ceramiczną lub materiałami dachówkopodobnymi, kalenicami na wysokości maksimum 10m nad poziom istniejącego terenu. Poziom posadowienia posadzki parteru - maksimum 0,60m nad poziom terenu przy wejściu do budynku;
20. Dopuszcza się aby budynek był sytuowany ścianą zewnętrzną bez otworów bezpośrednio przy granicy działki budowlanej pod warunkiem, że długość tej ściany nie będzie większa niż 12m i na działce sąsiedniej istnieje lub będzie zlokalizowany budynek bezpośrednio przy tej granicy w sposób uwzględniający wzajemne spadki połaci dachowych, wysokości gzymsów, kalenicy i krawędzi dachów;
21. Zabudowa garażowa i gospodarcza może być realizowana jako wbudowana lub zespolona z bryłą budynku mieszkalnego, z uwzględnieniem pozostałych ustaleń określonych w pkt 18, 19 i 20;
22. Teren należy traktować jako teren przeznaczony pod zabudowę mieszkaniową, w rozumieniu przepisów ochrony środowiska, określających dopuszczalny poziom hałasu;
23. Konieczność zapewnienia w ramach terenu do którego inwestor posiada tytuł prawny miejsc postojowych związanych z funkcją terenu;
24. Dla działki o funkcji mieszkaniowej obowiązek zapewnienia nie mniej niż 2 miejsca postojowe dla samochodów na 1 lokal mieszkalny (wliczając w to miejsce w garażu);
25. Dla funkcji usługowych obowiązek zapewnienia jako minimum:
  - 1) 1 miejsce parkingowe na każde rozpoczęte 30m<sup>2</sup> pow. użytkowej usług handlu,
  - 2) 3 miejsca parkingowe na każde rozpoczęte 10 miejsc w obiektach gastronomii,
  - 3) 3 miejsca parkingowe na każde rozpoczęte 100m<sup>2</sup> pow. użytkowej usług innych,
  - 4) 3 miejsca parkingowe na każdych 10 zatrudnionych,

26. Miejsca postojowe dla samochodów należy zagospodarować jako „zielone parkingi” z nie mniej niż jednym drzewem na każde 4 miejsca postojowe;
  27. Miejsca postojowe dla samochodów należy zagospodarować jako „zielone parkingi”, z nie mniej niż jednym drzewem na każde 4 miejsca postojowe;
  28. Możliwość realizacji ogrodzeń - o wysokości do 1,60m, jako ażurowych, realizowanych w linii rozgraniczającej terenu, wykonanych z trwałych materiałów (z wyłączeniem stali żebrowanej i odpadów poprodukcyjnych);
  29. Dla terenów 1 U.MN1 i 2 U.MN1 linię ogrodzeń ustala się w odległości nie mniejszej niż 3 m od krawędzi istniejącego rowu;
  30. Każda działka musi posiadać miejsce (w ramach ogrodzeń poszczególnych działek lub jako osłonięte, zadaszony, na wydzielonych placach gospodarczych, z zapewnioną obsługą komunikacyjną) na oddzielnie oznaczone pojemniki do selektywnej zbiórki odpadów;
  31. Wjazdy, wejścia, chodniki, place oraz miejsca postojowe dla samochodów utwardzone materiałami trwałymi (np. płyty chodnikowe, kostka brukowa);
  32. Stawkę procentową, służącą naliczaniu opłat wynikających z art. 36, ust. 4 ustawy o planowaniu i zagospodarowaniu przestrzennym, dla terenów U.MN1 ustala się w wysokości 25 %.
- § 13. Dla terenów oznaczonych na rysunku planu symbolami;
- 1 U.MN2 - pow. ok. 0,60ha,
  - 2 U.MN2 - pow. ok. 0,61ha,
  - 3 U.MN2 - pow. ok. 0,37ha,
  - 4 U.MN2 - pow. ok. 1,10ha, ustala się:
1. Przeznaczenie podstawowe terenu na realizację usług nieuciążliwych i zabudowy mieszkaniowej o niskim wskaźniku intensywności zabudowy działki;
  2. Dopuszcza się realizację infrastruktury towarzyszącej funkcji podstawowej takiej jak; garaże, miejsca postojowe dla samochodów, infrastruktura techniczna, budynki gospodarcze, dojścia i dojazdy, ogrodzenia i mała architektura;
  3. Wskaźnik intensywności zabudowy - maksimum 30% powierzchni działki;
  4. Zakaz lokalizowania usług uciążliwych i składowania jakichkolwiek odpadów;
  5. Zakaz lokalizacji przedsięwzięć mogących znacząco oddziaływać na środowisko w rozumieniu przepisów o ochronie środowiska (za wyjątkiem obiektów obsługi technicznej, elementów infrastruktury technicznej i dróg) oraz wszelkiej produkcji i usług mechaniki pojazdowej, handlu typu bazarowego, dystrybucji takich towarów jak: gaz, paliwa płynne i inne substancje niebezpieczne. Wymagana lokalizacja inwestycji o niskiej wodochłonności, nowoczesnych technologiach i małą ilością odpadów i ścieków;
  6. Uciążliwość realizowanych funkcji w rozumieniu przepisów ochrony środowiska nie może wykraczać na sąsiednie tereny, w tym tereny zabudowy mieszkaniowej. Przy realizacji inwestycji należy uwzględnić przepisy odrębne, między innymi wynikające z sąsiedztwa ww. zabudowy;
  7. Obsługę komunikacyjną poprzez układ istniejących dróg publicznych: droga zbiorcza 01 KDZ (w ciągu drogi wojewódzkiej nr 632) oraz droga lokalna 02 KDL, zgodnie z rysunkiem planu;
  8. Możliwość podziału na działki budowlane, przy czym minimalna powierzchnia wydzielanej działki pod zabudowę mieszkaniową powinna mieć nie mniej niż 1000m<sup>2</sup> a szerokość frontu działki minimum 20m;
  9. Minimum 20% powierzchni działki budowlanej powinno pozostać jako biologicznie czynne;
  10. Przy zagospodarowaniu terenów wyznaczonych pod zainwestowanie, położonych pomiędzy drogami a użytkami rolnymi i zabudową zagrodową, ustala się obowiązek zapewnienia dojazdu do tych terenów rolnych;
  11. Nieprzekraczalna linia noworealizowanej zabudowy od drogi zbiorczej 01 KDZ w odległości 12 i 15 m, od drogi lokalnej 02 KDL w odległości 10 m od linii rozgraniczających te tereny, zgodnie z rysunkiem planu;
  12. Przy zagospodarowaniu terenu 4 U.MN2 ustala się konieczność uwzględnienia istniejącej stacji transformatorowej 15/0,4kV;
  13. Przy zagospodarowaniu terenów ustala się konieczność uwzględnienia istniejących elementów infrastruktury technicznej (napowietrzna linia elektroenergetyczna NN 0,4kV, sieć wodociągowa, linia telekomunikacyjna). Wszelkie działania z nimi związane należy wykonywać w porozumieniu i na zasadach ustalonych z zarządcą sieci;

14. Przy zagospodarowaniu terenu 1 U.MN2 i 4 U.MN2 ustala się konieczność uwzględnienia istniejącej napowietrznej linii elektroenergetycznej SN 15kV - nieprzekraczalna linia zabudowy w odległości minimum 6m od osi w/w linii, zgodnie z rysunkiem planu. W obszarze oddziaływania w/w linii obowiązuje zakaz lokalizacji zabudowy mieszkaniowej i usługowej, a zabudowę gospodarczą i garaże dopuszcza się po uzyskaniu pozytywnej opinii zarządcy sieci. Ustalenia niniejsze tracą moc z chwilą likwidacji lub zmiany przebiegu w/w linii;
15. Przy zagospodarowaniu terenów 1 U.MN2, 2 U.MN2, 3 U.MN2, i 4 U.MN2 (położonych w zasięgu istniejących urządzeń melioracji wodnych) ustala się konieczność uwzględnienia ustaleń zawartych w § 36 pkt 5 i 6)
16. Przy lokalizacji zabudowy na terenie 3 U.MN2 i 4 U.MN2 należy uwzględnić istniejący otwarty rów melioracyjny (zgodnie z ustaleniami zawartymi w § 36 pkt 5 i 6). Nieprzekraczalna linia zabudowy w odległości 5 m od granicy w/w rowu;
17. Realizację zabudowy usługowej, o wysokości do 2 kondygnacji naziemnych, maksymalnej wysokości 10m od poziomu terenu do najwyższego punktu pokrycia i poziomie posadowienia posadzki parteru - maksimum 1,20m nad poziom terenu przy wejściu do budynku;
18. Realizację zabudowy mieszkaniowej wolnostojącej o wysokości do 2 kondygnacji naziemnych, dachami o kącie nachylenia połąci 30-45° pokrytymi dachówką ceramiczną lub materiałami dachówkopodobnymi, kalenicami na wysokości maksimum 10m nad poziom istniejącego terenu. Poziom posadowienia posadzki parteru - maksimum 0,60m nad poziom terenu przy wejściu do budynku;
19. Dopuszcza się aby budynek był sytuowany ścianą zewnętrzną bez otworów bezpośrednio przy granicy działki budowlanej pod warunkiem, że długość tej ściany nie będzie większa niż 12m i na działce sąsiedniej istnieje lub będzie zlokalizowany budynek bezpośrednio przy tej granicy w sposób uwzględniający wzajemne spadki połąci dachowych, wysokości gzymsów, kalenicy i krawędzi dachów;
20. Zabudowa garażowa i gospodarcza może być realizowana jako wbudowana lub zespolona z bryłą budynku mieszkalnego, z uwzględnieniem pozostałych ustaleń określonych w pkt 17, 18 i 19;
21. Teren należy traktować jako teren przeznaczony pod zabudowę mieszkaniową, w rozumieniu przepisów ochrony środowiska, określających dopuszczalny poziom hałasu;
22. Konieczność zapewnienia w ramach terenu do którego inwestor posiada tytuł prawny miejsc postojowych związanych z funkcją terenu;
23. Dla działki o funkcji mieszkaniowej obowiązek zapewnienia nie mniej niż 2 miejsca postojowe dla samochodów na 1 lokal mieszkalny (wliczając w to miejsce w garażu);
24. Dla funkcji usługowych obowiązek zapewnienia jako minimum:
  - 1) 1 miejsce parkingowe na każde rozpoczęte 30m<sup>2</sup> pow. użytkowej usług handlu,
  - 2) 3 miejsca parkingowe na każde rozpoczęte 10 miejsc w obiektach gastronomii,
  - 3) 3 miejsca parkingowe na każde rozpoczęte 100m<sup>2</sup> pow. użytkowej usług innych,
  - 4) 3 miejsca parkingowe na każdych 10 zatrudnionych,
25. Miejsca postojowe dla samochodów należy zagospodarować jako „zielone parkingi”, z nie mniej niż jednym drzewem na każde 4 miejsca postojowe;
26. Możliwość realizacji ogrodzeń - o wysokości do 1,60m, jako ażurowych, realizowanych w linii rozgraniczającej terenu, wykonanych z trwałych materiałów (z wyłączeniem stali żebrowanej i odpadów poprodukcyjnych);
27. Dla terenów 3 U.MN2 i 4 U.MN2 linię ogrodzeń ustala się w odległości nie mniejszej niż 3 m od krawędzi istniejącego rowu;
28. Każda działka musi posiadać miejsce (w ramach ogrodzeń poszczególnych działek lub jako osłonięte, zadaszone, na wydzielonych placzkach gospodarczych, z zapewnioną obsługą komunikacyjną) na oddzielnie oznaczone pojemniki do selektywnej zbiórki odpadów;
29. Wjazdy, wejścia, chodniki, place oraz miejsca postojowe dla samochodów utwardzone materiałami trwałymi (np. płyty chodnikowe, kostka brukowa);
30. Stawkę procentową, służącą naliczaniu opłat wynikających z art. 36, ust. 4 ustawy o planowaniu i zagospodarowaniu przestrzennym, dla terenów U.MN2 ustala się w wysokości 25 %.

§ 14. Dla terenów usług, składów, magazynów i produkcji, oznaczonych na rysunku planu symbolami:

1 U.P - pow. ok. 0,50ha,

2 U.P - pow. ok. 0,31ha, ustala się:

1. Przeznaczenie terenu na realizację usług, składów, magazynów i produkcji o niskim wskaźniku intensywności zabudowy;
2. Utrzymanie istniejącego zagospodarowania terenu, z dopuszczeniem modernizacji, przebudowy i budowy nowych obiektów zgodnie z ustaleniami planu;
3. Dla terenu 1 U.P dopuszcza się możliwość lokalizacji funkcji mieszkaniowej dla właściciela działki;
4. Dopuszcza się realizację elementów towarzyszących funkcji podstawowej, takich jak; garaże, miejsca postojowe dla samochodów, infrastruktura techniczna, budynki gospodarcze, dojścia, dojazdy, ogrodzenia i mała architektura;
5. Wskaźnik intensywności zabudowy - maksimum 30% powierzchni działki;
6. Wymagana lokalizacja inwestycji o niskiej wodochłonności, nowoczesnych technologiach i małą ilością odpadów i ścieków;
7. Uciążliwość realizowanych funkcji w rozumieniu przepisów ochrony środowiska nie może wykroczać na sąsiednie tereny, w tym tereny zabudowy mieszkaniowej. Przy realizacji inwestycji należy uwzględnić przepisy odrębne, między innymi wynikające z sąsiedztwa ww. zabudowy;
8. Obsługę komunikacyjną poprzez układ istniejących dróg publicznych: droga zbiorcza 01 KDZ (w ciągu drogi wojewódzkiej nr 632), droga lokalna 02 KDL oraz droga dojazdowa 08 KDD, zgodnie z rysunkiem planu;
9. Możliwość podziału na działki budowlane, przy czym minimalna powierzchnia wydzielanej działki powinna mieć nie mniej niż 0,30 ha a szerokość frontu działki minimum 30m;
10. Dla terenu 1 U.P nieprzekraczalna linia noworealizowanej zabudowy od drogi lokalnej 02 KDL w odległości 10m a od drogi dojazdowej 08 KDD w odległości 5m od linii rozgraniczającej terenu, zgodnie z rysunkiem planu. W pozostałych przypadkach obowiązują ustalenia zawarte w przepisach odrębnych;
11. Dla terenu 2 U.P nieprzekraczalna linia noworealizowanej zabudowy od drogi zbiorczej 01 KDZ (w ciągu drogi wojewódzkiej nr 632) w odległości 12m od linii rozgraniczającej terenu, zgodnie z rysunkiem planu. W pozostałych przypadkach obowiązują ustalenia zawarte w przepisach odrębnych;
12. Przy zagospodarowaniu terenów ustala się konieczność uwzględnienia istniejących elementów infrastruktury technicznej (napowietrzna linia elektroenergetyczna NN 0,4kV, sieć wodociągowa, linia telekomunikacyjna). Wszelkie działania z nimi związane należy wykonywać w porozumieniu i na zasadach ustalonych z zarządcą sieci;
13. Możliwość lokalizacji stacji transformatorowej 15/0,4kV na terenie 1 U.P w uzgodnieniu z właściwym zarządcą sieci;
14. Realizację zabudowy usługowej lub produkcyjnej o maksymalnej wysokości 12m od poziomu terenu do najwyższego punktu pokrycia i nachyleniu połaci dachowych do 45°;
15. Obowiązek zapewnienia w ramach terenu do którego inwestor posiada tytuł prawny miejsc postojowych związanych z funkcją terenu.
16. Dla funkcji usługowych obowiązek zapewnienia jako minimum:
  - 1) 1 miejsce parkingowe na każde rozpoczęte 30m<sup>2</sup> pow. użytkowej usług handlu,
  - 2) 3 miejsca parkingowe na każde rozpoczęte 10 miejsc w obiektach gastronomii,
  - 3) 3 miejsca parkingowe na każde rozpoczęte 100m<sup>2</sup> pow. użytkowej usług innych,
  - 4) 3 miejsca parkingowe na każdych 10 zatrudnionych;
17. Miejsca postojowe dla samochodów należy zagospodarować jako „zielone parkingi” z nie mniej niż jednym drzewem na każde 4 miejsca postojowe;
18. Zagospodarowanie minimum 20% powierzchni działki budowlanej jako biologicznie czynnej;
19. Ogrodzenia - o wysokości do 1,80m, jako ażurowe, realizowane w linii rozgraniczającej terenu, wykonane z trwałych materiałów (z wyłączeniem ogrodzeń betonowych, stali żebrowanej i odpadów poprodukcyjnych);

20. Obowiązek zapewnienia miejsca (jako wbudowanego w budynek lub jako osłonięte, zadane, na wydzielonych placach gospodarczych, z zapewnioną obsługą komunikacyjną) na pojemniki do selektywnej zbiórki odpadów;
  21. Wjazdy, wejścia, chodniki, place oraz miejsca postojowe dla samochodów należy wykonać z materiałów trwałych (płyty chodnikowe, kostka brukowa);
  22. W zakresie odprowadzania wód opadowych z parkingów i placów postojowych – obowiązek zneutralizowania substancji ropopochodnych lub chemicznych w ramach terenu, do którego inwestor posiada tytuł prawny, zgodnie z przepisami odrębnymi;
  23. Do czasu realizacji ustaleń planu dopuszcza się możliwość funkcjonowania istniejącej zabudowy;
  24. Stawkę procentową, służącą naliczaniu opłat wynikających z art. 36, ust. 4 ustawy o planowaniu i zagospodarowaniu przestrzennym, dla terenów U.P ustala się w wysokości 25 %.
- § 15. Dla terenu składów, magazynów i produkcji, oznaczonego na rysunku planu symbolem:
- 1 P - pow. ok. 0,33ha, ustala się:
1. Przeznaczenie terenu na realizację składów, magazynów i produkcji o średnim wskaźniku intensywności zabudowy;
  2. Utrzymanie istniejącego zagospodarowania terenu, z dopuszczeniem modernizacji, przebudowy i budowy nowych obiektów zgodnie z ustaleniami planu;
  3. Dopuszcza się realizację elementów towarzyszących funkcji podstawowej takich jak; infrastruktura techniczna, dojścia i dojazdy, ogrodzenia i mała architektura;
  4. Wskaźnik intensywności zabudowy - maksimum 50% powierzchni działki;
  5. Uciążliwość realizowanych funkcji w rozumieniu przepisów ochrony środowiska nie może wykraczać na sąsiednie tereny, w tym tereny zabudowy mieszkaniowej. Przy realizacji inwestycji należy uwzględnić przepisy odrębne, między innymi wynikające z sąsiedztwa ww. zabudowy;
  6. Obsługę komunikacyjną poprzez układ istniejących dróg publicznych - droga zbiorcza 01 KDZ, zgodnie z rysunkiem planu;
  7. Zagospodarowanie minimum 15% powierzchni działki budowlanej jako biologicznie czynnej;
  8. Nieprzekraczalna linia zabudowy w odległości 5,0 m od linii rozgraniczającej terenu, zgodnie z rysunkiem planu;
  9. Realizację zabudowy usługowej lub produkcyjnej o maksymalnej wysokości 12m od poziomu terenu do najwyższego punktu pokrycia i nachylenia połaci dachowych do 45°;
  10. Przy zagospodarowaniu terenów ustala się konieczność uwzględnienia istniejących elementów infrastruktury technicznej (napowietrzna linia elektroenergetyczna NN 0,4kV, sieć wodociągowa, linia telekomunikacyjna). Wszelkie działania z nimi związane należy wykonywać w porozumieniu i na zasadach ustalonych z zarządcą sieci;
  11. Przy zagospodarowaniu terenu (położonego w zasięgu istniejących urządzeń melioracji wodnych) ustala się konieczność uwzględnienia ustaleń zawartych w § 36 pkt 5 i 6).
  12. Obowiązek zapewnienia w ramach terenu do którego inwestor posiada tytuł prawny miejsc postojowych związanych z funkcją terenu.
  13. Miejsca postojowe dla samochodów należy zagospodarować jako „zielone parkingi”, z nie mniej niż jednym drzewem na każde 4 miejsca postojowe;
  14. Dla funkcji usługowych obowiązek zapewnienia jako minimum:
    - 1) 1 miejsce parkingowe na każde rozpoczęte 30m<sup>2</sup> pow. użytkowej usług handlu,
    - 2) 3 miejsca parkingowe na każde rozpoczęte 10 miejsc w obiektach gastronomii,
    - 3) 3 miejsca parkingowe na każde rozpoczęte 100m<sup>2</sup> pow. użytkowej usług innych,
    - 4) 3 miejsca parkingowe na każdych 10 zatrudnionych.
  15. Ogrodzenia - o wysokości do 1,80m, jako ażurowe, realizowane w linii rozgraniczającej terenu, wykonane z trwałych materiałów (z wyłączeniem stali żebrowanej i odpadów poprodukcyjnych);
  16. Obowiązek zapewnienia miejsca (jako wbudowanego w budynek lub jako osłonięte, zadane, na wydzielonych placach gospodarczych, z zapewnioną obsługą komunikacyjną) na pojemniki do selektywnej zbiórki odpadów;



17. Wjazdy, wejścia, chodniki, place oraz miejsca postojowe dla samochodów należy wykonać z materiałów trwałych (płyty chodnikowe, kostka brukowa);
18. W zakresie odprowadzania wód opadowych z parkingów i placów postojowych - obowiązek zneutralizowania substancji ropopochodnych lub chemicznych w ramach terenu do którego inwestor posiada tytuł prawny, zgodnie z przepisami odrębnymi;
19. Stawkę procentową, służącą naliczaniu opłat wynikających z art. 36, ust. 4 ustawy o planowaniu i zagospodarowaniu przestrzennym dla terenu 1 P ustala się w wysokości 2%.

§ 16. Dla terenu powierzchniowej eksploatacji surowców naturalnych, oznaczonego na rysunku planu symbolem:

1 PG - pow. ok. 6,38ha, ustala się:

1. Przeznaczenie podstawowe terenu pod obiekty i urządzenia powierzchniowej eksploatacji kruszywa;
2. Obsługa komunikacyjna terenów odbywać się będzie poprzez układ istniejących dróg publicznych: droga zbiorcza 01 KDZ (w ciągu drogi wojewódzkiej nr 632), droga lokalna 02 KDL oraz droga dojazdowe 09 KDD, zgodnie z rysunkiem planu. Szczegółowe zasady włączenia i obsługi komunikacyjnej oraz utrzymanie przejezdności i warunków korzystania z dróg wywozu kopaliny, inwestor musi uzgodnić na etapie lokalizacji inwestycji z zarządcą drogi;
3. Ustala się konieczność opracowania niezbędnej dokumentacji geologicznej. Wydobycie kruszywa musi być prowadzone zgodnie z warunkami w niej zawartymi. Warunkiem rozpoczęcia eksploatacji jest uzyskanie koncesji na wydobycie. Po zakończeniu eksploatacji należy przeprowadzić rekultywację terenu w kierunku określonym w dokumentacji. Zaleca się leśny kierunek rekultywacji. Nadkład zdjęty przed podjęciem eksploatacji składowany będzie tymczasowo w bezpośrednim sąsiedztwie wyrobisk. Piasek, stanowiący odpad w procesie produkcyjnym składowany będzie w wyrobiskach poeksploatacyjnych. Wypełnienie wyrobisk piaskiem oraz rozplantowanie nadkładu będą etapami rekultywacji wyrobisk;
4. Uciążliwość realizowanych funkcji w rozumieniu przepisów ochrony środowiska nie może wykroczać na sąsiednie tereny, w tym tereny zabudowy mieszkaniowej. Przy realizacji inwestycji należy uwzględnić przepisy

odrębne, między innymi wynikające z sąsiedztwa ww. zabudowy;

5. Przy zagospodarowaniu terenu ustala się konieczność uwzględnienia istniejącej naziemnej linii elektroenergetycznej SN 15kV - nieprzekraczalna linia zabudowy w odległości minimum 6 m. od osi w/w linii, zgodnie z rysunkiem planu. W obszarze oddziaływania w/w linii obowiązuje zakaz lokalizacji zabudowy mieszkaniowej i usługowej, a zabudowę gospodarczą i garaże dopuszcza się po uzyskaniu pozytywnej opinii zarządcy sieci. Ustalenia niniejsze tracą moc z chwilą likwidacji lub zmiany przebiegu w/w linii;
6. Obowiązek zapewnienia w ramach terenu do którego inwestor posiada tytuł prawny miejsc postojowych związanych z funkcją terenu, w tym także miejsc postojowych dla pracowników;
7. Ogrodzenia - o wysokości do 1,80m, jako ażurowe, realizowane w linii rozgraniczającej terenu, wykonane z trwałych materiałów (z wyłączeniem stali żebrowanej i odpadów produkcyjnych).
8. Obowiązek zapewnienia miejsca (jako osłonięte, zadaszone, na wydzielonym placu gospodarczym, z zapewnioną obsługą komunikacyjną) na pojemniki do selektywnej zbiórki odpadów;
9. W zakresie odprowadzania wód opadowych z parkingów i placów postojowych – obowiązek zneutralizowania substancji ropopochodnych lub chemicznych w ramach terenu do którego inwestor posiada tytuł prawny, zgodnie z przepisami odrębnymi;
10. Stawkę procentową, służącą naliczaniu opłat wynikających z art. 36, ust. 4 ustawy o planowaniu i zagospodarowaniu przestrzennym dla terenu 1 PG ustala się w wysokości 25 %.

§ 17. Dla terenów upraw rolnych, oznaczonych na rysunku planu symbolami:

- 1R.Z - pow. ok. 1,48ha,  
2R.Z - pow. ok. 2,58ha,  
3R.Z - pow. ok. 32,69ha,  
4R.Z - pow. ok. 2,58ha,  
5R.Z - pow. ok. 0,62ha,  
6R.Z - pow. ok. 0,36ha,  
7R.Z - pow. ok. 1,58ha,  
8R.Z - pow. ok. 13,37ha,  
9R.Z - pow. ok. 0,80ha,

- 10R.Z - pow. ok. 5,91ha,  
11R.Z - pow. ok. 10,80ha  
12R.Z - pow. ok. 1,22ha,  
13R.Z - pow. ok. 14,78ha,  
14R.Z - pow. ok. 2,63ha,  
15R.Z - pow. ok. 26,12ha  
16R.Z - pow. ok. 1,80ha,  
17R.Z - pow. ok. 46,49ha,  
18R.Z - pow. ok. 4,98ha,  
19R.Z - pow. ok. 4,67ha,  
20R. Z - pow. ok. 28,00ha,  
21R. Z - pow. ok. 0,24ha, ustala się:
1. Przeznaczenie - pod uprawy polowe, łąki, pastwiska, zadrzewienia i zakrzewienia śródpolne oraz naturalną zieleń wzdłuż cieków wodnych, dróg itp.;
  2. Dopuszcza się lokalizację:
    - 1) Obiektów gospodarczych związanych z hodowlą i produkcją rolną, w tym możliwość lokalizacji nowych siedlisk rolniczych,
    - 2) Zbiorników wodnych,
    - 3) Urządzeń melioracji i małej retencji i urządzeń przeciwpowodziowych,
    - 4) Terenów zieleni i ogródków działkowych,
    - 5) Dróg gospodarczych dojazdowych do pól,
    - 6) Elementów infrastruktury technicznej napowietrznej i podziemnej dla obsługi ludności i rolnictwa.
  3. Przy zagospodarowaniu terenu konieczność uwzględnienia istniejących cieków wodnych, rowów melioracyjnych oraz sieci drenażowej, zgodnie z ustaleniami zawartymi w § 36, pkt 5 i 6;
  4. Przy zagospodarowaniu terenów ustala się konieczność uwzględnienia istniejących elementów infrastruktury technicznej (napowietrzna linia elektroenergetyczna NN 0,4kV, SN 15kV, WN 110kV, sieć wodociągowa, linia telekomunikacyjna, gazociągi). Wszelkie działania z nimi związane należy wykonywać w porozumieniu i na zasadach ustalonych z zarządcą sieci;
  5. Przy lokalizacji zabudowy na terenach 17R. Z i 20R. Z konieczność uwzględnienia istniejących przesyłowych rurociągów gazowych wysokiego ciśnienia. Strefa oddziaływania w/w ropociągów obejmuje pas terenu po 15m w obie strony od osi gazociągów, zgod-

nie z rysunkiem planu. Lokalizacja zabudowy, infrastruktury technicznej oraz zadrzewień i zakrzewień w pasie terenu po 40m w obie strony od osi w/w gazociągów musi być zaopiniowana przez Operatora Gazociągów Przesyłowych GAZ-SYSTEM S.A. Oddział w Rembelszczyźnie;

6. Przy zagospodarowaniu terenu 2R. Z, 3R. Z, 4R. Z, 8R. Z, 13R. Z i 14R. Z - obowiązek uwzględnienia istniejących stanowisk archeologicznych. Wszelkie działania należy prowadzić w uzgodnieniu z Wojewódzkim Konserwatorem Zabytków i w oparciu o ustalenia zawarte w § 26, pkt 4;
7. Przy zagospodarowaniu terenów 3R.Z - 5R.Z, 8R.Z, 11R.Z - 13R.Z, 16 RZ, 17 RZ i 20R.Z (położonych w zasięgu istniejących urządzeń melioracji wodnych) ustala się konieczność uwzględnienia ustaleń zawartych w § 36 pkt 5 i 6).
8. Nie ma przesłanek do ustalenia stawki procentowej służącej ustaleniu opłat wynikających z art. 36, ust. 4 ustawy o planowaniu i zagospodarowaniu przestrzennym.

§ 18. Dla terenów lasów, oznaczonych na rysunku planu symbolami:

  - 1 ZL - pow. ok. 0,53ha,
  - 2 ZL - pow. ok. 1,14ha,
  - 3 ZL - pow. ok. 0,42ha,
  - 4 ZL - pow. ok. 0,75ha,
  - 5 ZL - pow. ok. 2,00ha, ustala się:
  1. Przeznaczenie podstawowe terenów – lasy i zadrzewienia;
  2. Utrzymanie istniejących kompleksów leśnych;
  3. Gospodarkę na terenach lasów zgodnie z planami urządzenia lasów;
  4. Na terenach lasów dopuszcza się możliwość:
    - 1) Lokalizację obiektów związanych z gospodarką leśną i eksploatacją lasów,
    - 2) Urządzania ciągów spacerowych i szlaków turystycznych,
    - 3) Lokalizację niezbędnych elementów infrastruktury technicznej,
    - 4) Utrzymanie istniejących oczek wodnych i łąk śródleśnych.
  5. Przy zagospodarowaniu terenów 4 ZL i 5 ZL ustala się konieczność uwzględnienia istniejącej napowietrznej linii elektroenergetycznej WN 110kV. Wszelkie działania z nią związane

należy wykonywać w porozumieniu i na zasadach ustalonych z zarządcą sieci;

6. Nie ma przesłanek do ustalenia stawki procentowej służącej ustaleniu opłat wynikających z art. 36, ust. 4 ustawy o planowaniu i zagospodarowaniu przestrzennym.

§ 19. Dla terenu zabytkowego parku podworskiego, oznaczonego na rysunku planu symbolem:

1 ZPZ - pow. ok. 8,32ha, ustala się:

1. Przeznaczenie podstawowe – istniejący zabytkowy Zespół Podworski w Strachówku (murowany dwór oraz park z aleją dojazdową) wpisany (decyzja Wojewódzkiego Konserwatora Zabytków w Ciechanowie z dnia 30 sierpnia 1980r.) jako dobro kultury do Rejestru Zabytków Województwa Mazowieckiego pod numerem A-213);
2. Wszelkie działania inwestycyjne muszą być prowadzone w uzgodnieniu z Wojewódzkim Konserwatorem Zabytków i realizowane zgodnie z jego warunkami;
3. Konieczność ochrony zieleni parkowej i istniejących obiektów – murowany dwór parterowy z 1 poł. XIX w. (działka nr ewid. 17/13) oraz otaczający go park krajobrazowy z aleją dojazdową (obejmującą drzewa na działkach nr ewid. 17/13, 17/14, 17/15, 29/2, 29/3, 29/4, 29/5, 29/6, 29/7, 29/10, 30/3, 30/4, 30/5, 30/6, 30/7, 30/8, 30/9 i 140/2), systemem wodnym i nadrzeczynami łęgami - jako przykład założenia dworskiego tego okresu;
4. Utrzymanie funkcji usługowo – produkcyjnej na działce nr 17/14, przy zachowaniu ustaleń w pkt 2;
5. Dopuszcza się realizację funkcji towarzyszącej, takiej jak: infrastruktura techniczna, dojścia i dojazdy, mała architektura;
6. Możliwość lokalizacji miejsc postojowych dla samochodów osobowych, przy zachowaniu ustaleń w pkt 2;
7. Dopuszcza się lokalizację funkcji usługowej o charakterze czasowym: pikniki, wystawy, kiermasze, pokazy, widowiska, spektakle, plenery itp.), bez możliwości realizacji trwałych, stałych obiektów kubaturowych i na warunkach uzgodnionych z Wojewódzkim Konserwatorem Zabytków;
8. Przy zagospodarowaniu terenu ustala się konieczność uwzględnienia istniejącej napowietrznej linii elektroenergetycznej SN 15kV - nieprzekraczalna linia zabudowy w odległości minimum 6 m od osi w/w linii, zgodnie z rysunkiem planu. W obszarze oddziaływania

w/w linii obowiązuje zakaz lokalizacji zabudowy mieszkaniowej i usługowej, a zabudowę gospodarczą i garaże dopuszcza się po uzyskaniu pozytywnej opinii zarządcy sieci. Ustalenia niniejsze tracą moc z chwilą likwidacji lub zmiany przebiegu w/w linii 15kV;

9. Nie ma przesłanek do ustalenia stawki procentowej służącej ustaleniu opłat wynikających z art. 36, ust. 4 ustawy o planowaniu i zagospodarowaniu przestrzennym.

§ 20. Dla terenu wód powierzchniowych, oznaczonego na rysunku planu symbolem:

1 WS - pow. ok. 1,08ha, ustala się:

1. Przeznaczenie podstawowe terenu – fragment rzeki Płonki;
2. Możliwość lokalizacji obiektów i urządzeń technicznych związanych z gospodarką wodną;
3. Wszelkie działania inwestycyjne związane z rzeką muszą być poprzedzone pozwoleniem wodno-prawnym oraz być realizowane zgodnie z obowiązującymi przepisami odrębnymi (w szczególności z ustawą Prawo ochrony środowiska), w porozumieniu i na warunkach Regionalnego Zarządu Gospodarki Wodnej;
4. Nie ma przesłanek do ustalenia stawki procentowej służącej ustaleniu opłat wynikających z art. 36, ust. 4 ustawy o planowaniu i zagospodarowaniu przestrzennym.

§ 21. Dla terenów urządzeń melioracyjnych, oznaczonych symbolami:

1 WR - pow. ok. 0,37ha,

2 WR - pow. ok. 0,17ha,

3 WR - pow. ok. 0,25ha,

4 WR - pow. ok. 0,10ha,

5 WR - pow. ok. 0,67ha,

6 WR - pow. ok. 0,16ha,

7 WR - pow. ok. 0,33ha,

8 WR - pow. ok. 0,11ha,

9 WR - pow. ok. 0,10ha,

10 WR - pow. ok. 0,13ha,

11 WR - pow. ok. 0,10ha,

12 WR - pow. ok. 0,24ha, ustala się:

1. Przeznaczenie - zachowanie i utrzymanie istniejących odkrytych rowów melioracyjnych;
2. Wszelkie działania związane z przebudową i modernizacją w/w rowów melioracyjnych muszą być prowadzone w uzgodnieniu z

właściwym zarządcą urządzeń melioracyjnych, uwzględniając ustalenia zawarte w § 36, pkt 5 i 6.

3. Nie ma przesłanek do ustalenia stawki procentowej służącej ustaleniu opłat wynikających z art. 36, ust 4 ustawy o planowaniu i zagospodarowaniu przestrzennym.

§ 22. Ustalenia dotyczące przeznaczenia i sposobów zagospodarowania terenów przeznaczonych w planie na cele komunikacji (KDZ, KDL, KDD i KDW) - patrz rozdział VI Komunikacja.

### Rozdział III

#### **Ochrona i kształtowanie ładu przestrzennego**

§ 23. Wszelka zabudowa i zagospodarowanie terenu pod względem funkcjonalnym i przestrzennym powinna uwzględniać:

1. Wymagania ładu przestrzennego, urbanistyki i architektury;
2. Walory architektoniczne i krajobrazowe;
3. Wymagania ochrony przyrody;
4. Wymagania ochrony środowiska, zdrowia oraz bezpieczeństwa ludzi i mienia;
5. Walory ekonomiczne przestrzeni i prawo własności;
6. Wymagania przepisów szczegółowych i norm polskich, w szczególności dotyczących określenia odległości i warunków usytuowania elementów zagospodarowania terenu, w tym między innymi:
  - 1) warunków technicznych jakim powinny odpowiadać budynki i ich usytuowanie;
  - 2) warunków technicznych jakim powinny odpowiadać drogi publiczne i ich usytuowanie.

### Rozdział IV

#### **Ochrona środowiska i przyrody**

§ 24. W zakresie ochrony środowiska ustala się:

1. Zakaz lokalizacji przedsięwzięć (instalacji) mogących znacząco oddziaływać na środowisko w rozumieniu obowiązujących przepisów odrębnych, nie związanych z funkcją danego obszaru, z wyłączeniem realizacji niezbędnych urządzeń komunikacyjnych, infrastruktury technicznej oraz obiektów i urządzeń służących ochronie środowiska;
2. Zakaz lokalizacji obiektów i urządzeń oraz prowadzenia działalności usługowej mogącej powodować przekroczenia dopuszczal-

nych poziomów hałasu i zanieczyszczenia powietrza atmosferycznego poza terenem działki budowlanej, do której inwestor posiada tytuł prawny.

3. Zakaz odprowadzania nieoczyszczonych ścieków do wód powierzchniowych i do gruntu;
4. Obowiązek realizacji płyt obornikowych i zbiorników na gnojowicę maksymalnego gospodarstwach prowadzących hodowlę zwierząt w celu ochrony przed zanieczyszczeniem wód powierzchniowych i gruntowych;
5. Obowiązek zgodnego z zasadami ochrony środowiska unieszkodliwiania odpadów – selekcję i gromadzenie odpadów na posesjach w urządzeniach przystosowanych do ich gromadzenia, odbiór i usuwanie zgodnie z systemem oczyszczania przyjętym w gospodarce komunalnej gminy;
6. Ochronę istniejących cieków wodnych i urządzeń melioracyjnych z zapewnieniem budowy przepustów pod projektowanymi drogami. Wszelkie działania związane z przebudową, przykryciem, przekroczeniem drogami lub liniowymi urządzeniami infrastruktury technicznej rowów należy przeprowadzać w porozumieniu i na warunkach zarządcy urządzeń melioracyjnych;
7. Zakaz usuwania, niszczenia i uszkodzania drzew, krzewów, zadrzewień i zakrzewień spełniających szereg funkcji ekologicznych;
8. Zasadę maksymalnego stosowania zadrzewień i zakrzewień na wyznaczonych planem terenach, w ich części biologicznie czynnej.
9. Konieczność uwzględnienia istniejących przesyłowych rurociągów gazowych wysokiego ciśnienia. Lokalizacja zadrzewień i zakrzywień w pasie terenu po 40,0m w obie strony od osi w/w gazociągów musi być zapiniowana przez Operatora Gazociągów Przesyłowych GAZ-SYSTEM S.A. Oddział w Rembelszczyźnie;
10. Obowiązek maksymalnego nasycania terenów zróżnicowaną roślinnością a w przypadku niezbędnej wycinki drzew - wprowadzanie nasadzeń, które zrekompensują ubytki w drzewostanie;
11. Stosowanie w nowych i przebudowywanych obiektach proekologicznych systemów ciepłych, które nie powodują emisji szkodliwych substancji do środowiska.
12. Ochronę istniejących lasów i gruntów leśnych.

§ 25. W zakresie ochrony i kształtowania systemu przyrodniczego ustala się:

1. Ochronę dębu szypułkowego (obwód ok. 300cm, wysokość ok. 22m) przy dworze, na terenie parku podworskiego, stanowiącej pomnik przyrody - Nr. Rej. Woj. 139/200/81, orzeczenie z dnia 2 grudnia 1981r.;
2. Ochronę alei dojazdowej (obejmującą drzewa na działkach nr ewid. 17/13, 17/14, 17/15, 29/2, 29/3, 29/4, 29/5, 29/6, 29/7, 29/10, 30/3, 30/4, 30/5, 30/6, 30/7, 30/8, 30/9 i 140/2) w drodze dojazdowej 06 KDD, stanowiącej fragment zespołu podworskiego;
3. Utrzymanie i rozbudowę systemu przyrodniczego w ramach terenów zieleni towarzyszącej innym funkcjom na poszczególnych terenach i działkach budowlanych - ogrody przydomowe i zieleń przydrożna;
4. Ochronę, utrzymywanie i uzupełnianie istniejących lasów, skupisk zieleni śródpolnej, przyzagrodowej i w rejonie cieków wodnych;
5. Utrzymanie istniejących rzek, cieków i otwartych rowów (oznaczonych w planie symbolem WR) wraz z towarzyszącą im zielenią jako elementów systemu przyrodniczego dla tego terenu;
6. Ochronę i utrzymanie w maksymalnym stopniu istniejących zadrzewień, zakrzewień, grup zieleni i pojedynczych drzew oraz odtworzenia zieleni w miejscach koniecznego jej usunięcia, przy uwzględnieniu podstawowej funkcji terenów;
7. Ochronę i otoczenie opieką starodrzewu (okazałych, starych drzew lub zespołów i grup drzew i krzewów o wysokiej wartości przyrodniczej i krajobrazowej, występujących np. przy zagrodach, drogach, ciekach wodnych itp.);
8. Zakaz wycinania starodrzewu z dopuszczeniem wycinki jedynie pod inwestycje liniowe infrastruktury technicznej lub ze względu bezpieczeństwa;
9. Przeznaczenie nieutwardzonej powierzchni terenu działek budowlanych na urządzenie zieleni: zadrzewienia, zakrzewienia, grupy zieleni, pojedyncze drzewa oraz zieleń niska.

#### Rozdział V

### Ochrona dziedzictwa kulturowego i zabytków

§ 26. W zakresie ochrony dóbr kultury ustala się:

1. Ochronę terenu istniejącego zabytkowego zespołu podworskiego w Strachówku - (murowany dwór oraz park z aleją dojazdową) wpisany (decyzja Wojewódzkiego Konserwa-

tora Zabytków w Ciechanowie z dnia 30 sierpnia 1980r.) jako dobro kultury do Rejestru Zabytków Województwa Mazowieckiego pod numerem A-213), oznaczonego w planie symbolem 1 ZPz;

2. Ochronę zieleni parkowej i istniejących obiektów – murowany dwór parterowy z I poł. XIX w. oraz otaczający go park krajobrazowy z aleją dojazdową, systemem wodnym i nadrzeczными łęgami jako przykładu założenia dworskiego z tego okresu;
3. Wszelkie działania inwestycyjne dotyczące obiektów wymienionych w punkcie 1 i 2, należy uzgodnić z Wojewódzkim Konserwatorem Zabytków w trybie i zakresie określonym w obowiązujących przepisach odrębnych;
4. Ochronę zabytków archeologicznych (stanowiska archeologiczne na terenach: 15 RM, 3R.Z, 4R.Z, 8R.Z, 17R.Z i 20R.Z) określonych na rysunku planu specjalnym symbolem i oznaczonych numerem właściwego stanowiska archeologicznego;

Na obszarze ww. stanowisk ustala się:

- a) Obowiązek uzyskania przez inwestora, od Wojewódzkiego Konserwatora Zabytków – przed wydaniem pozwolenia na budowę lub zgłoszenia właściwemu organowi – uzgodnienia wszelkich planowanych budów obiektów budowlanych, wiążących się z wykonywaniem prac ziemnych;
- b) Obowiązek uzgadniania z Wojewódzkim Konserwatorem Zabytków poszukiwania, rozpoznawania i wydobywania kopalin oraz budowy urządzeń wodnych i regulacji wód;
- c) Obowiązek przeprowadzenia (na koszt osoby fizycznej lub jednostki organizacyjnej zamierzającej finansować roboty budowlane) badań archeologicznych oraz wykonania ich dokumentacji;
- d) Przed rozpoczęciem badań archeologicznych wymagane jest uzyskanie od Wojewódzkiego Konserwatora Zabytków pozwolenia na ich prowadzenie.

5. Ochronę krzyży i figurek przydrożnych.

#### Rozdział VI

### Kształtowanie przestrzeni publicznej

§ 27.1. Nadanie charakteru przestrzeni publicznej istniejącej alei dojazdowej (droga dojazdowa 06 KDD jako fragment istniejącego zabytkowego zespołu podworskiego w Strachówku) w powiązaniu z sąsiednimi terenami usługowo i mieszkaniowymi - poprzez modernizację nawierzchni, realizację chodników i oświetlenia.

2. Dopuszcza się możliwość realizacji w granicach terenów 1 ZPz funkcji usługowej o charakterze czasowym, takiej jak: pikniki, wystawy, kiermasze, pokazy, plenery, widowiska, spektakle itp.

3. Dopuszcza się możliwość kształtowania na terenach U i U.MN przestrzeni publicznych w powiązaniu z funkcją usługową.

## Rozdział VII Komunikacja

§ 28. Jako podstawową sieć komunikacji drogowej ustala się tereny dróg publicznych, wyznaczone liniami rozgraniczającymi i oznaczone symbolami:

1. KDZ - drogi zbiorcze klasy Z;
2. KDL - drogi lokalne klasy L;
3. KDD - drogi dojazdowe klasy D.

§ 29. Dla terenów dróg publicznych, ustala się:

1. Powiązanie komunikacyjnego z regionem poprzez powiązanie układu istniejących i planowanych dróg publicznych na terenie objętym planem: droga zbiorcza (01 KDZ w ciągu drogi wojewódzkiej nr 632), drogi lokalne (02 KDL i 03 KDL) oraz drogi dojazdowe (04 KDD – 011 KDD) z zewnętrznym układem komunikacyjnym (drogami krajowymi: nr 7,10 i 50);
2. Przeznaczenie na urządzenie dróg publicznych;
3. Pozostawienie przynajmniej 5% powierzchni terenu dróg jako terenu biologicznie czynnego;
4. Możliwość poprowadzenia w obrębie linii rozgraniczających elementów infrastruktury technicznej, które nie spowodują zmniejszenia trwałości obiektów drogowych i nie będą stanowić zagrożenia bezpieczeństwa ruchu drogowego;
5. Tereny dróg muszą być oświetlone w sposób właściwy dla klasy drogi;
6. Drogi powinny być wyposażone w chodnik lub pobocza utwardzone;
7. Zagospodarowanie terenu i kształtowanie nawierzchni ulic i chodników w sposób umożliwiający bezpieczne korzystanie osobom niepełnosprawnym ruchowo;
8. Tereny znajdujące się w zasięgu systemu kanalizacji deszczowej lub ogólnospławnej muszą być wyposażone w tę kanalizację a zrzuty wód opadowych powinny posiadać urządzenia podczyszczające;

9. Przy zagospodarowaniu terenów dróg ustala się konieczność uwzględnienia istniejących elementów infrastruktury technicznej (napowietrznych linii elektroenergetycznych, sieci wodociągowej, linii telekomunikacyjnej itp.), dróg, cieków wodnych i rowów melioracyjnych. Wszelkie działania z nimi związane należy wykonywać w porozumieniu i na zasadach ustalonych z zarządcą sieci;

10. Przy zagospodarowaniu terenów dróg 01 KDZ, 03 KDL, 04 KDD, 06 KDD, 07 KDD i 08 KDD, (położonych w zasięgu istniejących urządzeń melioracji wodnych) ustala się konieczność uwzględnienia ustaleń zawartych w § 36 pkt 5 i 6);

11. Nie ma przesłanek do ustalenia stawki procentowej służącej ustaleniu opłat wynikających z art. 36, ust. 4 ustawy o planowaniu i zagospodarowaniu przestrzennym.

§ 30. Dla terenu drogi publicznej, oznaczonej na rysunku planu symbolem 01 KDZ - pow. ok. 2,36 ha, ustala się:

1. Przeznaczenie na urządzenie drogi publicznej o klasie zbiorczej (ulica jednojezdniowa klasy Z, z dwoma pasami ruchu);
2. Powiązanie komunikacyjne terenów miasta i gminy Płońsk z układem znajdujących się w sąsiedztwie dróg krajowych (drogi nr 7,10 i 50);
3. Zagospodarowanie terenu 01 KDZ o szerokości ok. 20m w liniach rozgraniczających, docelowo jako publicznej drogi zbiorczej klasy Z;
4. Szerokość jezdni powinna być nie mniejsza niż 6 m;
5. Ulica powinna umożliwiać prowadzenie komunikacji zbiorowej, z możliwością lokalizacji przystanków wyłącznie w zatokach przyjezdniowych;
6. Możliwość realizacji ścieżek rowerowych, chodników, i ciągów pieszo-rowerowych, zgodnie z obowiązującymi przepisami odrębnymi.

§ 31. Dla terenów dróg publicznych, oznaczonych symbolami:

02 KDL - pow. ok. 1,67ha,

03 KDL - pow. ok. 2,05ha, ustala się:

1. Przeznaczenie na urządzenie dróg publicznych o klasie lokalnej (ulice jednojezdniowe klasy L, z dwoma pasami ruchu);

2. Wyznaczenie terenów umożliwiających adaptację istniejących dróg 02 KDL i 03 KDL jako dróg publicznych klasy L o szerokości 12 m, w liniach rozgraniczających, zgodnie z rysunkiem planu;
3. Szerokość jezdni jako nie mniejszą niż 6 m;
4. Ulica powinna umożliwiać prowadzenie komunikacji zbiorowej, z możliwością lokalizacji przystanków wyłącznie w zatokach przyjezdniowych;
5. Możliwość realizacji ścieżek rowerowych chodników i ciągów pieszo-rowerowych, zgodnie z obowiązującymi przepisami odrębnymi.

§ 32. Dla terenów dróg publicznych, oznaczonych w planie symbolami:

04 KDD - pow. ok. 0,67ha,

05 KDD - pow. ok. 0,19ha,

06 KDD - pow. ok. 0,20ha,

07 KDD - pow. ok. 0,27ha,

08 KDD - pow. ok. 0,18ha,

09 KDD - pow. ok. 0,40ha,

010 KDD - pow. ok. 0,09ha,

011 KDD - pow. ok. 0,19ha, ustala się:

1. Przeznaczenie terenów na urządzenie dróg publicznych o klasie dojazdowej (ulice jednojezdniowe klasy D, z dwoma pasami ruchu);
2. Wyznaczenie terenów umożliwiających adaptację istniejących dróg jako dróg publicznych klasy D o szerokości 10m w liniach rozgraniczających, zgodnie z rysunkiem planu;
3. Szerokość jezdni jako nie mniejszą niż 5 m;
4. Wyposażenie dróg w chodniki lub pobocza utwardzone.

§ 33. Jako uzupełniającą sieć komunikacji drogowej terenu planu ustala się tereny dróg wewnętrznych, wyznaczonych liniami rozgraniczającymi i oznaczone symbolem KDW. Nie ma przesłanek do ustalenia stawki procentowej służącej ustaleniu opłat wynikających z art. 36, ust. 4 ustawy o planowaniu i zagospodarowaniu przestrzennym.

§ 34. Dla terenów oznaczonych symbolami:

012 KDW - pow. ok. 0,08ha,

013 KDW - pow. ok. 0,10ha,

014 KDW - pow. ok. 0,14ha,

015 KDW - pow. ok. 0,08ha,

016 KDW - pow. ok. 0,31ha,

017 KDW - pow. ok. 0,08 ha, ustala się:

1. Przeznaczenie na utrzymanie i urządzenie dróg wewnętrznych o znaczeniu dojazdowym;
2. Wyznaczenie terenów z przeznaczeniem na realizację dróg wewnętrznych o szerokości 10m w liniach rozgraniczających, zgodnie z rysunkiem planu;
3. Przy zagospodarowaniu terenu drogi 010KDW (położonej w zasięgu istniejących urządzeń melioracji wodnych) ustala się konieczność uwzględnienia ustaleń zawartych w § 36 pkt 5 i 6);
4. Droga 014 KDW, zakończona placem manewrowym o wymiarach 15 x 25m, zgodnie z rysunkiem planu;
5. Szerokość jezdni powinna być nie mniejsza niż 4,5m;
6. Droga powinna być wyposażona w chodniki lub pobocza utwardzone;

§ 35. Tereny dróg publicznych klasy dojazdowej oraz tereny dróg wewnętrznych i ewentualnych ciągów pieszo-jezdnych można również wydzielać i kształtować w zależności od potrzeb, na terenach funkcjonalnych w trakcie realizacji planu, zgodnie z ustaleniami planu i przepisami odrębnymi. W istniejącej zabudowie dopuszcza się wewnętrzne drogi dojazdowe o szerokości 6 i 8m w liniach rozgraniczających. Dojazd do maksimum trzech działek budowlanych dopuszcza się drogą o szerokości 6m w liniach rozgraniczających.

## Rozdział VIII

### Infrastruktura techniczna

§ 36. Ustala się zasady obsługi w zakresie infrastruktury technicznej:

1. W oparciu o odpowiednie sieci istniejące i projektowane ustala się jako docelowe wyposażenie terenu w sieci:
  - a) wodociągową,
  - b) kanalizacji sanitarnej,
  - c) kanalizacji deszczowej,
  - d) elektroenergetyczną,
  - e) gazową,
  - f) telekomunikacyjną.
2. Utrzymanie istniejącego uzbrojenia terenu w infrastrukturę techniczną, z możliwością jej modernizacji, rozbudowy i przebudowy;
3. Planowane urządzenia infrastruktury technicznej należy wykonywać jako podziemne, od istniejących w sąsiedztwie sieci, w gra-

- nicach linii rozgraniczających ulic, w uzgodnieniu z zarządcą ulic i pod warunkiem zachowania innych ustaleń planu oraz przepisów odrębnych. W szczególnych przypadkach dopuszcza się sytuowanie urządzeń infrastruktury technicznej na terenach nieprzeznaczonych na cele publiczne, po uprzednim uzyskaniu zgody i na warunkach ustalonych z właścicielem gruntu;
4. Realizacja poszczególnych urządzeń infrastruktury technicznej musi być poprzedzona wykonaniem kompleksowego projektu technicznego uwzględniającego wzajemne wymagane odległości między sieciami, który zakłada kompleksowe wyposażenie poszczególnych ulic (przewidziane w planie elementy infrastruktury technicznej, nawierzchnie, chodniki, oświetlenie) przekazywanych do użytkowania;
  5. Wszelkie działania związane z przebudową i modernizacją urządzeń melioracyjnych (projekt i jego realizacja) na terenie objętym planem muszą być prowadzone w uzgodnieniu z właściwym zarządcą urządzeń melioracyjnych;
  6. Dla terenów położonych w granicach zasięgu istniejących urządzeń melioracyjnych plan ustala:
    - na terenach, na których występują urządzenia melioracyjne, należy w projekcie budowlanym przewidzieć sposoby rozwiązania ewentualnych kolizji z istniejącym drenażem zapewniające jego dalsze prawidłowe funkcjonowanie;
    - projekt budowlany planowanej inwestycji, przed wydaniem pozwolenia na budowę, winien być uzgodniony z Wojewódzkim Zarządem Melioracji i Urządzeń Wodnych w Warszawie, Oddział w Ciechanowie, Inspektorat w Płońsku. Po zmianie sposobu użytkowania gruntów rolnych zmeliorowanych należy wystąpić o wykreślenie z ewidencji urządzeń melioracji szczegółowych powierzchni zajętych na cele pozarolnicze;
    - obowiązek zachowania i utrzymania drożności istniejących odkrytych rowów odwadniających (w szczególności dotyczy to rowów: 1 WR - 5 WR);
    - zakaz grodzenia nieruchomości przyległych do istniejących rowów otwartych w odległości mniejszej niż 1,50m od krawędzi rowu, a także zakazywania i uniemożliwiania przechodzenia przez ten obszar;
  - zakaz lokalizowania zabudowy w odległości mniejszej niż 5 m od granicy rowu, zgodnie z rysunkiem planu.
7. Zaopatrzenie w wodę (w tym także dla celów przeciwpożarowych) z istniejącej w sąsiedztwie sieci wodociągowej, na warunkach ustalonych z zarządcą sieci. Każda działka musi posiadać przyłącze wodociągowe umożliwiające pobór wody zgodny z funkcją i sposobem zagospodarowania działki;
  8. Odprowadzenie ścieków poprzez planowaną w drogach sieć kanalizacji sanitarnej do gminnego systemu kanalizacji sanitarnej w sposób zapewniający odprowadzenie ścieków sanitarnych w stopniu wystarczającym dla obsługi funkcji, sposobu zagospodarowania i rodzaju zabudowy, na warunkach ustalonych z zarządcą sieci;
  9. Do czasu budowy sieci kanalizacyjnej dopuszcza się czasowo utylizację ścieków w oparciu o szczelne zbiorniki na ścieki w okresowym wywożeniu na oczyszczalnię ścieków, stosownie do odpowiednich przepisów odrębnych;
  10. Możliwość realizacji indywidualnych lub zespołowych oczyszczalni przydomowych, zgodnie z obowiązującymi przepisami odrębnymi;
  11. Ścieki docelowo odprowadzane do miejskiej oczyszczalni ścieków w Płońsku lub innej wskazanej przez Wójta Gminy Płońsk;
  12. Usuwanie odpadów stałych na wysypisko śmieci w sposób i na warunkach określonych indywidualnie przez gminne służby komunalne;
  13. Sposób usuwania odpadów i odprowadzania ścieków związanych z usługami i produkcją należy uzgodnić na etapie projektu inwestycji z właściwymi służbami ochrony środowiska i ochrony sanitarnej (SANEPID), w porozumieniu z gminnymi służbami komunalnymi;
  14. Gospodarka odpadami – konieczność segregacji odpadów w ramach poszczególnych działek (należy przewidzieć miejsca na pojemniki, związane z selektywną zbiórką odpadów) oraz zorganizowany ich wywóz na spełniające wymogi ochrony środowiska składowisko, w sposób zgodny z przepisami odrębnymi na zasadach określonych indywidualnie przez gminne służby komunalne;



15. Odprowadzenie wód opadowych docelowo do gminnego systemu kanalizacji deszczowej, na warunkach ustalonych z zarządcą sieci;
16. Odprowadzanie wód opadowych z terenów dróg publicznych, parkingów i placów postojowych docelowo do sieci kanalizacji deszczowej;
17. Obowiązek zneutralizowania substancji ropopochodnych lub chemicznych w ramach terenu do którego inwestor posiada tytuł prawny. Do czasu realizacji gminnej sieci kanalizacji deszczowej dopuszcza się tymczasowe studnie chłonne lub inne rozwiązania techniczne zgodne z obowiązującymi przepisami odrębnymi (w tym zrzut ścieków opadowych do sieci kanalizacji ogólnospławnej);
18. Zrzuty wód deszczowych wyposażone w urządzenia podczyszczające na wylotach;
19. Dopuszcza się odprowadzanie wód opadowych z terenów zabudowy mieszkaniowej jednorodzinnej i usług niepowodujących zanieczyszczenia wód opadowych - powierzchniowo w granicach działki, zgodnie z obowiązującymi przepisami odrębnymi. Ilość wód deszczowych odprowadzanych do gruntu nie może przekroczyć jego chłonności a nadmiar musi być odprowadzony do sieci kanalizacji deszczowej lub w inny sposób, zgodnie z pkt 16;
20. Każda działka budowlana i budynek muszą być podłączone do sieci elektroenergetycznej w sposób umożliwiający pobór energii elektrycznej zgodnie z funkcją i sposobem zagospodarowania działki;
21. Zaopatrzenie w energię elektryczną i oświetlenie ulic poprzez kablowe linie NN, zasilane z istniejących oraz nowych stacji transformatorowych, zgodnie z indywidualnymi warunkami właściwego zarządcy sieci;
22. Poprowadzenie planowanych linii niskiego napięcia NN w liniach rozgraniczających dróg (w porozumieniu z zarządcą drogi) a zasilanie obiektów odbywać się będzie poprzezzłącza kablowe z układami pomiarowymi umieszczonymi w granicach działki;
23. Możliwość lokalizacji nowej stacji transformatorowej 15/0,4kV na terenie oznaczonym na rysunku planu symbolem 1 U.P;
24. Przy zagospodarowaniu terenów konieczność uwzględnienia przebiegu istniejących linii elektroenergetycznych 15kV wraz z obszarem ich oddziaływania, zgodnie z rysunkiem planu i w uzgodnieniu z właściwym zarządcą sieci. W obszarze oddziaływania w/w linii (obejmującym pas terenu o szerokości 6m w obie strony od osi linii) obowiązuje zakaz lokalizacji zabudowy mieszkaniowej i usługowej, a zabudowę gospodarczą i garaże dopuszcza się po uzyskaniu pozytywnej opinii zarządcy sieci. Ustalenia niniejsze tracą moc z chwilą likwidacji lub zmiany przebiegu w/w linii;
25. Konieczność uwzględnienia przy zagospodarowaniu terenu przebiegu istniejącej naporowej linii elektroenergetycznej 110kV wraz z obszarem ich oddziaływania, zgodnie z rysunkiem planu i w uzgodnieniu z właściwym zarządcą sieci. W obszarze oddziaływania w/w linii (obejmującym pas terenu o szerokości 19m w obie strony od osi linii) obowiązuje zakaz lokalizacji zabudowy mieszkaniowej i usługowej, a zabudowę gospodarczą i garaże dopuszcza się po uzyskaniu pozytywnej opinii zarządcy sieci. Ustalenia niniejsze tracą moc z chwilą likwidacji lub zmiany przebiegu w/w linii;
26. Jako rozwiązanie docelowe - realizacja nowych odcinków sieci elektroenergetycznej jako podziemne linie kablowe, w liniach rozgraniczających wyznaczonych w planie dróg publicznych;
27. Każda działka budowlana i budynek muszą posiadać indywidualne lub zbiorcze źródła ciepła umożliwiające prawidłowe użytkowanie zgodne z funkcją i sposobem zagospodarowania działki, z zastosowaniem wysokosprawnych, proekologicznych rozwiązań. Zaleca się wykorzystanie energii elektrycznej, gazu lub oleju;
28. Dopuszcza się realizację sieci gazowych średniego i niskiego ciśnienia, zgodnie z przepisami odrębnymi;
29. Możliwość zaopatrzenie w gaz ziemny z sieci miejskiej na zasadach ustalonych z zarządcą w/w sieci;
30. Przy zagospodarowaniu terenów konieczność uwzględnienia istniejących przesyłowych rurociągów gazowych wysokiego ciśnienia. Strefa oddziaływania w/w ropociągów obejmuje pas terenu po 15m w obie strony od osi gazociągów, zgodnie z rysunkiem planu. Lokalizacja zabudowy, infrastruktury technicznej oraz zadrzewień i zakrzewień w pasie terenu po 40m w obie strony od osi w/w gazociągów musi być zapiniowana przez Operatora Gazociągów Przesyłowych GAZ-SYSTEM S.A. Oddział w Rembelszczyźnie;

31. Zabezpieczenie w łącza telekomunikacyjne z sieci administrowanych przez różnych operatorów - poprzez sieć kablową jako rozwiązanie docelowe i na zasadach ustalonych z zarządcą sieci;
32. Zabezpieczenie awaryjnej łączności telefonicznej dla sytuacji szczególnych, dotyczących spraw obronności kraju i ochrony ludności;
33. Docelowo ustala się możliwość realizacji innych elementów infrastruktury technicznej, np. systemów światłowodowych.

#### Rozdział IX

#### **Tymczasowe zagospodarowanie, urządzanie i użytkowanie terenów**

§ 37.1. Plan nie dopuszcza, innego niż jest to w nim określone, tymczasowego zagospodarowania, urządzania i użytkowania terenów, za wyjątkiem tymczasowego wykorzystywania terenów do produkcji rolnej, ogrodniczej, sadowniczej lub zagospodarowania w formie terenów zieleni.

2. Do czasu zabudowy i zagospodarowania poszczególnych terenów zgodnie z określonymi w planie przeznaczeniem i zasadami zagospodarowania, można je tymczasowo użytkować w sposób dotychczasowy - jednak bez prawa utrwalania ich przeznaczenia, zasad zagospodarowania i zabudowy niezgodnych z planem.

#### Rozdział X **Ustalenia końcowe**

§ 38. Dla terenów objętych planem tracą moc ustalenia miejscowych planów zagospodarowania przestrzennego gminy Płońsk, obowiązujących przed uchwaleniem niniejszego planu i zatwierdzonych poniższymi uchwałami Rady Gminy Płońsk:

- uchwała nr XXXX/179/1998 z dnia 2 kwietnia 1998r.,
- uchwała nr XVIII/80/1999 z dnia 22 grudnia 1999r.,
- uchwała nr XL/197/2002 z dnia 22 marca 2002r.,
- uchwała nr XXII/132/2008 z dnia 29 sierpnia 2008r. w zakresie obejmującym tereny oznaczone w niniejszym planie symbolami 23 MN i 010 KDD.

§ 39. Dla terenów objętych planem zachowują ważność ustalenia zawarte w decyzjach o warunkach zabudowy i zagospodarowania terenu, które stały się ostateczne do dnia wejścia w życie niniejszego planu.

§ 40. Wykonanie uchwały powierza się Wójtowi Gminy Płońsk.

§ 41. Uchwała wchodzi w życie po upływie 30 dni od daty jej ogłoszenia w Dzienniku Urzędowym Województwa Mazowieckiego.

Przewodniczący Rady Gminy Płońsk:  
*Włodzimierz Kędzik*



Załącznik nr 2  
do uchwały nr XII/73/2011  
Rady Gminy Płońsk  
z dnia 30 sierpnia 2011r.

Wykaz uwag wniesionych do wyłożonego do publicznego wglądu  
projektu miejscowego planu zagospodarowania przestrzennego  
Wykaz dotyczy: miejscowego planu zagospodarowania przestrzennego  
terenu miejscowości Strachówko w gminie Płońsk

Lp.	Data wpływu uwagi	Nazwisko i imię, nazwa jednostki organizacyjnej i adres zgłaszającego uwagi	Treść uwagi	Oznaczenie nieruchomości, której dotyczy uwaga	Ustalenia projektu planu dla nieruchomości, której dotyczy uwaga	Rozstrzygnięcie Wójta sprawie rozpatrzenia wniosku		Rozstrzygnięcie Rady Gminy Załącznik do uchwały nr XII/73/2011 z dnia 30 sierpnia 2011r.		Uwagi
						Uwaga uwzględniona	Uwaga nieuwzględniona	Uwaga uwzględniona	Uwaga nieuwzględniona	
1.	2.	3.	4.	5.	6.	7.	8.	9.	10.	11.
1.	09.05.2011	Sławomir Jędrzejewski ul. Warszawska 48A 09-100 Płońsk	Przeznaczenie działki na cele budownictwa jedno lub wielorodzinnego	98/2, 100/2	3R.Z	Uwzględniona dz. nr 98/2 posiada obowiązujący plan zagospodarowania	Nieuwzględniona dz. nr 100/2 działka położona dalej od zabudowań, nie posiada dostępu do drogi, konieczność tworzenia nowych dróg	Uwzględniona dz. nr 98/2 posiada obowiązujący plan zagospodarowania	Nieuwzględniona dz. nr 100 <sup>2</sup> działka położona dalej od zabudowań, nie posiada dostępu do drogi, konieczność tworzenia nowych dróg	
2.	07.06.2011	Barbara Drogosz-Karpińska Strachówko 47 09-100 Płońsk	Zwiększyć obszar przeznaczony pod zabudowę o ok. 0,20 ha na dz. nr 29/10, a teren wzdłuż rowu przeznaczyć jako pas zieleni; Przeznaczyć dz. nr 108 pod budownictwo mieszkaniowe; Przeznaczyć dz. nr 109/2 w całości pod budownictwo mieszkaniowe	29/10, 108, 109/2	16R.Z 4M.N 5R.Z 12MN 12R.Z	Uwzględniona w całości dz. nr 109/2, 108 w części dz. nr 29/10 gdyż pozostała część działki położona jest na gruntach klasy III na które nie ma zgody na przeznaczenie na cele nierolne		Uwzględniona w całości dz. nr 109/2, 108w części dz. nr 29/10 gdyż pozostała część działki położona jest na gruntach klasy III na które nie ma zgody na przeznaczenie na cele nierolne		
3.	08.06.2011	Katarzyna Sliwka Strachówko 12 9-100 Płońsk	Przeznaczenie działek pod budownictwo mieszkaniowe	49, 50	3R.Z 8R.Z		Uwaga nieuwzględniona z powodu niezgodności z przeznaczeniem terenu w Studium uwarunkowań i kierunków zagospodarowania przestrzennego gminy Płońsk		Uwaga nieuwzględniona z powodu niezgodności z przeznaczeniem terenu w Studium uwarunkowań i kierunków zagospodarowania przestrzennego gminy Płońsk	
4.	08.06.2011	Paweł Tobolski Strachówko 1 09-100 Płońsk	Przeznaczenie działki pod budownictwo mieszkaniowe	31	3R.Z 8R.Z	Uwzględniona w części pozostała część działki położona na terenie występowania wysokich wód gruntowych		Uwzględniona w części pozostała część działki położona na terenie występowania wysokich wód gruntowych		
5.	09.06.2011	Rafał Trojanowski Strachówko 14 09-100 Płońsk	Przeznaczenie działek pod budownictwo mieszkaniowe	41/6, 44, 45, 46, 47, 43/9	3R.Z 9R.Z		Uwaga nieuwzględniona z powodu niezgodności z przeznaczeniem terenu w Studium uwarunkowań i kierunków zagospodarowania przestrzennego gminy Płońsk		Uwaga nieuwzględniona z powodu niezgodności z przeznaczeniem terenu w Studium uwarunkowań i kierunków zagospodarowania przestrzennego gminy Płońsk	

Przewodniczący Rady Gminy Płońsk:  
Włodzimierz Kędzik

Załącznik nr 3  
do uchwały nr XII/73/2011  
Rady Gminy Płońsk  
z dnia 30 sierpnia 2011r.

Rozstrzygnięcie o sposobie realizacji, zapisanych w planie, inwestycji  
z zakresu infrastruktury technicznej, które należą do zadań własnych gminy  
oraz zasadach ich finansowania zgodnie z przepisami o finansach publicznych

Na podstawie art. 20 ust. 1 ustawy z 27 marca 2003r. o planowaniu i zagospodarowaniu przestrzennym (Dz.U. Nr 80, poz. 717 z późn. zm.), art. 7, ust 1 pkt 2 i 3 ustawy z 8 marca 1990r. o samorządzie gminnym (Dz.U. z 2001 Nr 142, poz. 1591 z późn. zm.) i art. 111, ust. 2, pkt 1 ustawy z 26 listopada 1998r. o finansach publicznych (Dz.U. z 2003r. Nr 15, poz. 148 z późn. zm.) Rada Gminy Płońsk rozstrzyga, co następuje:

Lp.	Inwestycje z zakresu infrastruktury technicznej	Sposób realizacji		Zasady	Finansowania	
		Forma: 1-zadania krótkookresowe, 2-zadanie wieloletnie	Odpowiedzialni za realizację współpracujący: 1-wójt, burmistrz, prezydent; 2- wykonawca; 3- pracownik urzędu właściwy do spraw infrastruktury; 4- inne	Prognozowane źródła finansowania 1- dochody własne; 2- dotacje; 3- kredyty, pożyczki; 4- obligacje komunalne; 5- inne	Potencjalny udział innych inwestorów w finansowaniu zadania 1- właściciele nieruchomości; 2- fundacje i organizacje wspomagające; 3- inwestorzy zewnętrzni; 4- inne	
1.	2.	3.	4.	5.	6.	7.
1.	Drogi publiczne	Wykup terenów	2	1,3,4	1,3,5	x
2.		Budowa	2	1,2,3	1,3,4,5	1,2,3
3.	Pozostałe	wodociągi	2	1,2,3	1,3,4,5	1,2,3
4.		kanalizacja	2	1,2,3	1,3,4,5	1,2,3
5.		Gospodarka odpadami	2	1,2,3	1,3,4,5	1,2,3
6.		elektroenergetyka	2	4	5	1,4
7.		gazownictwo	2	4	5	1,4

Przewodniczący Rady Gminy Płońsk:  
Włodzimierz Kędzik

## 5446

### UCHWAŁA Nr VIII/55/2011

#### RADY GMINY ZABRODZIE

z dnia 17 sierpnia 2011 r.

#### **w sprawie przyjęcia „Programu usuwania azbestu i wyrobów zawierających azbest dla Gminy Zabrodzie na lata 2011-2032”.**

Na podstawie art. 18 ust. 2 pkt 15 ustawy z dnia 8 marca 1990r. o samorządzie gminnym (Dz.U. z 2001r. Nr 142, poz. 1591 z późn. zm.) – w związku z art. 14 ust. 6 i art. 15 ust. 7a ustawy z dnia 27 kwietnia 2001r. o odpadach (Dz.U. z 2010r. Nr 182, poz. 1245 z późn. zm.) oraz art. 18 ust. 1 ustawy z dnia 27 kwietnia 2001r. - Prawo ochrony środowiska (Dz.U. z 2008r. Nr 25, poz. 150 z późniejszymi zmianami) Rada Gminy w Zabrodziu uchwała, co następuje:

§ 1. Przyjmuje się program usuwania azbestu i wyrobów zawierających dla Gminy Zabrodzie na lata 2011-2032 w brzmieniu określonym w załączniku do niniejszej uchwały.

§ 2. Wykonanie uchwały powierza się Wójtowi Gminy.

§ 3. Uchwała wchodzi w życie po upływie 14 dni od dnia jej publikacji w Dzienniku Urzędowym Województwa Mazowieckiego.

Przewodniczący Rady:  
*Andrzej Garbarczyk*

Załącznik  
do uchwały nr VIII/55/2011  
Rady Gminy Zabrodzie  
z dnia 17 sierpnia 2011r.

#### PROGRAM USUWANIA AZBESTU I WYROBÓW ZAWIERAJĄCYCH AZBEST DLA GMINY ZABRODZIE NA LATA 2011-2032

### 1. Wstęp

#### 1.1. Podstawa opracowania

Obowiązek opracowania niniejszego Programu usuwania azbestu i wyrobów zawierających azbest dla Gminy Zabrodzie na lata 2011- 2032 na poziomie wojewódzkim, powiatowym i gminnym, wynika z zapisów „Krajowego Programu Oczyszczania Kraju z Azbestu na lata 2009-2032” przyjętego przez Radę Ministrów Rzeczypospolitej Polskiej w dniu 14 lipca 2009r. W ww. Program... utrzymuje cele przyjętego przez Radę Ministrów 14 maja 2002r. Programu usuwania azbestu i wyrobów zawierających azbest stosowanych na terytorium Polski:

- usunięcie i unieszkodliwienie wyrobów zawierających azbest;
- minimalizacja negatywnych skutków zdrowotnych spowodowanych obecnością azbestu na terytorium kraju,
- likwidacja szkodliwego oddziaływania azbestu na środowisko,.

„Narodowy Program...” określa jednak nowe zadania niezbędne do oczyszczenia kraju z azbestu w okresie 22 lat, wynikające ze zmian gospodarczych i społecznych, jakie nastąpiły m.in. w związku ze wstąpieniem Polski do Unii Europejskiej.

#### 1.2. Cel i zadania opracowania

Celem opracowania jest stworzenie Programu usuwania azbestu i wyrobów zawierających azbest dla Gminy Zabrodzie na lata 2011- 2032 na podstawie obowiązującego ustawodawstwa.

Niniejszy program jest elementem krajowego planu gospodarki odpadami, w tym niebezpiecznymi oraz programów ochrony środowiska na szczeblu wojewódzkim i powiatowym. Założono, że w perspektywie długofalowej realizacja programów ochrony środowiska i celów nakreślonych w programie usuwania

azbestu będzie następować w ramach przedsięwzięć zaplanowanych w Narodowej Strategii Spójności na lata 2007-2013. Program ma charakter lokalny, jest jednak spójny z założeniami programu krajowego.

Nadrzędnym długoterminowym celem „Programu...” jest eliminowanie negatywnych skutków zdrowotnych u mieszkańców gminy Zabrodzie spowodowanych azbestem.

Celem programu jest:

- spowodowanie oczyszczenia terytorium gminy Zabrodzie z azbestu oraz usunięcie stosowanych od wielu lat wyrobów zawierających azbest,
- wyeliminowanie ewentualnych (poprzedzonych dokładniejszymi badaniami) negatywnych skutków zdrowotnych u mieszkańców gminy spowodowanych azbestem oraz ustalenie koniecznych do tego uwarunkowań,
- spowodowanie działań zmierzających do sukcesywnej likwidacji oddziaływania azbestu na środowisko i stworzenie warunków do spełnienia wymogów ochrony środowiska w określonym horyzoncie czasowym,
- stworzenie możliwości do wdrożenia przepisów prawnych oraz norm postępowania z wyrobami zawierającymi azbest stosowanych w Unii Europejskiej.

Powyższe cele będą realizowane poprzez następujące zadania:

- opracowanie przez jednostki samorządu terytorialnego planów i programów dotyczących oczyszczania z azbestu terenu tych jednostek, a także prowadzenie odpowiednich prac przygotowawczych i dokumentacyjnych dla realizacji tych zadań,
  - prowadzenie szerokiej działalności edukacyjnej i szkoleniowej dotyczącej tematyki azbestowej,
  - działalność informacyjno – popularyzacyjną dotyczącą bezpiecznego postępowania z wyrobami zawierającymi azbest, a także ich usuwania i oczyszczania terenu gminy Zabrodzie z azbestu,
  - opracowanie i prowadzenie systemu informacji elektronicznej umożliwiającego stały i systematyczny monitoring realizacji „Programu...” przez cały 22-letni okres jego realizacji,
  - opracowanie i wdrożenie systemu baz danych o wyrobach i odpadach zawierających azbest.
- W programie zawarte zostały:
- ilości wyrobów oraz ich rozmieszczenie na terenie gminy Zabrodzie,
  - przewidywaną ilość odpadów zawierających azbest koniecznych do składowania aktualnego w okresach krótkoterminowych i długoterminowych,
  - propozycje działań organizacyjnych zmierzających do osiągnięcia celów Programu wraz harmonogramem, kosztami wdrażania Programu i organizacją zarządzania Programem.

### **1.3. Analiza aktualnego stanu prawnego**

Poniżej zamieszczono wykaz aktów prawnych dotyczących usuwania wyrobów zawierających azbest, sposobu postępowania z tymi wyrobami, wraz z innymi zagadnieniami dotyczącymi azbestu.

#### **1.3.1. Ustawy**

1. Ustawa z dnia 19 czerwca 1997r. o zakazie stosowania wyrobów zawierających azbest (tekst jednolity Dz.U. z 2004r. Nr 3, poz. 20, z późn. zm.).
2. Ustawa z dnia 7 lipca 1994r. – Prawo budowlane (tekst jednolity Dz.U. z 2006r. Nr 156, poz. 1118, z późn. zm.).
3. Ustawa z dnia 27 kwietnia 2001r. – Prawo ochrony środowiska (tekst jednolity Dz.U. z 2008r. Nr 25, poz. 150 z późn. zm.).
4. Ustawa z dnia 27 kwietnia 2001r. o odpadach (tekst jednolity Dz.U. z 2007r. Nr 39, poz. 251 z późn. zm.).
5. Ustawa z dnia 27 lipca 2001r. o wprowadzeniu ustawy - Prawo ochrony środowiska, ustawy o odpadach oraz zmianie niektórych ustaw (Dz.U. Nr 100, poz. 1085 z późn. zm.).
6. Ustawa z dnia 11 stycznia 2001r. o substancjach i preparatach chemicznych (tekst jednolity Dz.U. z 2009r. Nr 152, poz. 1222).

7. Ustawa z dnia 28 października 2002r. o przewozie drogowym towarów niebezpiecznych (Dz.U. Nr 199, poz. 1671 z późn. zm.).

#### 1.3.2. Rozporządzenia

1. Rozporządzenie Ministra Gospodarki z dnia 13 grudnia 2010r. w sprawie wymagań w zakresie wykorzystywania wyrobów zawierających azbest oraz wykorzystywania i oczyszczania instalacji lub urządzeń, w których były lub są wykorzystywane wyroby zawierające azbest (Dz.U. z 2011r. Nr 8, poz. 31).
2. Rozporządzenie Ministra Zdrowia z dnia 2 września 2003r. w sprawie kryteriów i sposobu klasyfikacji substancji i preparatów chemicznych (Dz.U. Nr 171, poz. 1666 z późn. zm.).
3. Rozporządzenie Ministra Zdrowia z dnia 1 grudnia 2004r. w sprawie substancji, preparatów, czynników lub procesów technologicznych o działaniu rakotwórczym lub mutagennym w środowisku pracy (Dz.U. Nr 280, poz. 2771, z późn. zm.).
4. Rozporządzenie Ministra Zdrowia z dnia 4 sierpnia 2004r. w sprawie okresowych badań lekarskich pracowników zatrudnionych w zakładach, które stosowały azbest w produkcji (Dz.U. Nr 183, poz. 1896).
5. Rozporządzenie Ministra Zdrowia z dnia 9 sierpnia 2004r. w sprawie leczenia uzdrowiskowego osób zatrudnionych przy produkcji wyrobów zawierających azbest (Dz.U. Nr 185, poz. 1920 z późn. zm.).
6. Rozporządzenie Ministra Zdrowia z dnia 10 stycznia 2005r. w sprawie wzoru książeczki badań profilaktycznych dla osoby, która była lub jest zatrudniona w warunkach narażenia zawodowego w zakładach stosujących azbest w procesach technologicznych, sposobu jej wypełnienia i aktualizacji (Dz.U. Nr 13, poz. 109).
7. Rozporządzenie Ministra Zdrowia z dnia 20 kwietnia 2005r. w sprawie badań i pomiarów czynników szkodliwych dla zdrowia w środowisku pracy (Dz.U. Nr 73, poz. 645 z późn. zm.).
8. Rozporządzenie Ministra Pracy i Polityki Społecznej z dnia 29 listopada 2002r. w sprawie najwyższych dopuszczalnych stężeń i natężeń czynników szkodliwych dla zdrowia w środowisku pracy (Dz.U. Nr 217, poz. 1833, z późn. zm.)
9. Rozporządzenie Ministra Gospodarki z dnia 30 października 2002r. w sprawie rodzajów odpadów, które mogą być składowane w sposób nieselektywny (Dz.U. Nr 191, poz. 1595).
10. Rozporządzenie Ministra Gospodarki, Pracy i Polityki Społecznej z dnia 23 października 2003r. w sprawie wymagań w zakresie wykorzystywania i przemieszczania azbestu oraz wykorzystywania i oczyszczania instalacji lub urządzeń, w których był lub jest wykorzystywany azbest (Dz.U. Nr 192, poz. 1876 oraz z 2008r. Nr 200, poz. 1235).
11. Rozporządzenie Ministra Gospodarki, Pracy i Polityki Społecznej z dnia 2 kwietnia 2004r. w sprawie sposobów i warunków bezpiecznego użytkowania i usuwania wyrobów zawierających azbest (Dz.U. Nr 71, poz. 649).
12. Rozporządzenie Ministra Gospodarki i Pracy z dnia 14 października 2005r. w sprawie zasad bezpieczeństwa i higieny pracy przy zabezpieczaniu i usuwaniu wyrobów zawierających azbest oraz programu szkolenia w zakresie bezpiecznego użytkowania takich wyrobów (Dz.U. Nr 216, poz. 1824).
13. Rozporządzenie Ministra Środowiska z dnia 27 września 2001r. w sprawie katalogu odpadów (Dz.U. Nr 112, poz. 1206).
14. Rozporządzenie Ministra Środowiska z dnia 14 lutego 2006r. w sprawie wzorów dokumentów stosowanych na potrzeby ewidencji odpadów (Dz.U. Nr 30, poz. 213).
15. Rozporządzenie Ministra Środowiska z dnia 25 maja 2007r. w sprawie zakresu informacji oraz wzorów formularzy służących do sporządzania i przekazywania zbiorczych zestawień danych (Dz.U. Nr 101, poz. 686).
16. Rozporządzenie Ministra Środowiska z dnia 26 lipca 2002r. w sprawie rodzajów instalacji mogących powodować znaczne zanieczyszczenie poszczególnych elementów przyrodniczych albo środowiska jako całości (Dz.U. Nr 122, poz. 1055).
17. Rozporządzenie Ministra Środowiska z dnia 26 stycznia 2010r. w sprawie wartości odniesienia dla niektórych substancji w powietrzu (Dz.U. z 2010r. Nr 16, poz. 87).

18. Rozporządzenie Ministra Środowiska z dnia 9 grudnia 2002r. w sprawie zakresu, czasu, sposobu oraz warunków prowadzenia monitoringu składowisk odpadów (Dz.U. Nr 220, poz. 1858).
19. Rozporządzenie Ministra Środowiska z dnia 24 marca 2003r. w sprawie szczegółowych wymagań dotyczących lokalizacji, budowy, eksploatacji i zamknięcia, jakim powinny odpowiadać poszczególne typy składowisk odpadów (Dz.U. Nr 61, poz. 549 oraz z 2009r. Nr 39, poz. 320).
20. Rozporządzenie Ministra Środowiska z dnia 16 czerwca 2005r. w sprawie podziemnych składowisk odpadów (Dz.U. Nr 110, poz. 935).
21. Oświadczenie Rządowe z dnia 16 stycznia 2009r. w sprawie wejścia w życie zmian do załączników A i B Umowy europejskiej dotyczącej międzynarodowego przewozu drogowego towarów niebezpiecznych (ADR), sporządzonej w Genewie dnia 30 września 1957r. (Dz.U. Nr 27, poz. 162).
22. Rozporządzenie Ministra Infrastruktury z dnia 26 czerwca 2002r. w sprawie dziennika budowy, montażu i rozbiórki, tablicy informacyjnej oraz ogłoszenia zawierającego dane dotyczące bezpieczeństwa pracy i ochrony zdrowia (Dz.U. Nr 108, poz. 953, z późn. zm.).
23. Rozporządzenie Ministra Infrastruktury z dnia 19 grudnia 2002r. w sprawie zakresu i sposobu stosowania przepisów o przewozie drogowym towarów niebezpiecznych do transportu odpadów niebezpiecznych (Dz.U. Nr 236, poz. 1986).
24. Rozporządzenie Ministra Infrastruktury z dnia 23 grudnia 2002r. w sprawie świadectwa dopuszczenia pojazdów do przewozu niektórych towarów niebezpiecznych (Dz.U. Nr 237, poz. 2011 z późn. zm.).
25. Rozporządzenie Ministra Infrastruktury z dnia 23 czerwca 2003r. w sprawie informacji dotyczącej bezpieczeństwa i ochrony zdrowia oraz planu bezpieczeństwa i ochrony zdrowia (Dz.U. Nr 120, poz. 1126).
26. Rozporządzenie Ministra Infrastruktury z dnia 15 września 2005r. w sprawie kursów dokształcających dla kierowców pojazdów przewożących towary niebezpieczne (Dz.U. Nr 187, poz. 1571).

Powyższe ustawy, rozporządzenia dostępne są na stronach internetowych odpowiednich ministerstw oraz na stronie <http://isip.sejm.gov.pl/index.html>.

#### Dyrektywy i decyzje

1. Dyrektywa Rady 67/548/EWG z dnia 27 czerwca 1967r. w sprawie zbliżenia przepisów ustawowych, wykonawczych i administracyjnych odnoszących się do klasyfikacji, pakowania i etykietowania substancji niebezpiecznych (Dz.Urz. WE L 196 z 16 sierpnia 1967r. str. 1; Dz.Urz. WE Polskie wydanie specjalne, rozdz. 13, t. 1, str. 27).
2. Dyrektywa Rady 76/769/EWG z dnia 27 lipca 1976r. w sprawie zbliżenia przepisów ustawowych, wykonawczych i administracyjnych Państw Członkowskich odnoszących się do ograniczeń we wprowadzaniu do obrotu i stosowaniu niektórych substancji i preparatów niebezpiecznych (Dz.Urz. WE L 262 z 27.09.1976, str. 201 z późn. zm.; Dz.Urz. WE Polskie wydanie specjalne, rozdz. 13, t. 3, str. 317).

#### Zmieniające dyrektywę Rady 76/769:

- Dyrektywa Komisji 1999/77/WE z dnia 26 lipca 1999r. dostosowująca po raz szósty do postępu technicznego załącznik I do dyrektywy Rady 76/769/EWG w sprawie zbliżenia przepisów ustawowych, wykonawczych i administracyjnych Państw Członkowskich odnoszących się do ograniczeń we wprowadzaniu do obrotu o stosowaniu niektórych substancji i preparatów niebezpiecznych (azbest) (Dz. Urz. WE L 207 z 6 sierpnia 1999, s. 18, Dz.Urz. WE Polskie wydanie specjalne, rozdz. 13, t. 24, str. 193)
- Dyrektywa Rady 83/478/EWG z dnia 19 września 1983r. zmieniająca po raz piąty dyrektywę 76/769/EWG w sprawie zbliżenia przepisów ustawowych, wykonawczych i administracyjnych Państw Członkowskich odnoszących się do ograniczeń we wprowadzaniu do obrotu i stosowaniu niektórych substancji i preparatów niebezpiecznych (azbest) (Dz.Urz. WE L 263 z 24 września 1983r., str. 33; Dz.Urz. WE Polskie wydanie specjalne, rozdz. 13, t. 7, str. 118)
- Dyrektywa Rady 85/610/EWG z dnia 20 grudnia 1985r. zmieniająca po raz siódmy (azbest) dyrektywę 76/769/EWG w sprawie zbliżenia przepisów ustawowych, wykonawczych i administracyjnych Państw Członkowskich odnoszących się do ograniczeń we wprowadzaniu do obrotu i stosowaniu niektórych substancji i preparatów niebezpiecznych (Dz.Urz. WE L 375 z 31 grudnia 1985r., str. 1; Dz.Urz. WE Polskie wydanie specjalne, rozdz. 13, t. 8, str. 86)



- Dyrektywa Komisji 91/659/EWG z dnia 3 grudnia 1991r. dostosowująca do postępu załącznik I do dyrektywy Rady 76/769/EWG w sprawie zbliżenia przepisów ustawowych, wykonawczych i administracyjnych Państw Członkowskich odnoszących się do ograniczeń we wprowadzaniu do obrotu i stosowaniu niektórych substancji i preparatów niebezpiecznych (azbest) (Dz.Urz. WE L 363 z 31 grudnia 1991r., str. 36; Dz. Urz. WE Polskie wydanie specjalne, rozdz. 13, t. 11, str. 13)
- Dyrektywa Rady 83/477/EWG z dnia 19 września 1983r. w sprawie ochrony pracowników przed ryzykiem związanym z narażeniem na działanie azbestu w miejscu pracy (druga dyrektywa szczegółowa w rozumieniu art. 8 dyrektywy 80/1107/EWG) (Dz. Urz. WE L 263 z 29 września 1983r., str. 25 z późn. zm.; Dz. Urz. WE Polskie wydanie specjalne, rozdz. 5, t. 1, str. 264)

Zmieniające dyrektywę Rady 83/477:

- Dyrektywa Parlamentu Europejskiego i Rady 2003/18/WE z dnia 27 marca 2003r. zmieniająca dyrektywę Rady 83/477/EWG w sprawie ochrony pracowników przed ryzykiem związanym z narażeniem na działanie azbestu w miejscu pracy (Dz. Urz. WE L 97, z 15 kwietnia 2003r., str. 48; Dz. Urz. WE Polskie wydanie specjalne, rozdz. 5, t. 4, str. 312)
  - Dyrektywa Rady 91/382/EWG z dnia 25 czerwca 1991r. zmieniająca dyrektywę 83/477/EWG w sprawie ochrony pracowników przed ryzykiem związanym z narażeniem na działanie azbestu w miejscu pracy (druga dyrektywa szczegółowa w rozumieniu art. 8 dyrektywy 80/1107/EWG) (Dz. Urz. WE L 206 z 29 lipca 1991r., str. 16; Dz. Urz. WE Polskie wydanie specjalne, rozdz. 5, t. 1, str. 415)
  - Dyrektywa Rady 98/24/WE z dnia 7 kwietnia 1998r. w sprawie ochrony zdrowia i bezpieczeństwa pracowników przed ryzykiem związanym z narażeniem na działanie czynników chemicznych przy pracy (czternasta dyrektywa szczegółowa w rozumieniu art. 16 ust. 1 dyrektywy 89/391/EWG) (Dz.Urz. WE L 131 z 5.05.1998, str. 11, z późn. zm.; Dz.Urz. WE Polskie wydanie specjalne, rozdz. 5, t. 3, str. 279)
4. Dyrektywa Rady 87/217/EWG z dnia 19 marca 1987r. w sprawie ograniczenia zanieczyszczenia środowiska azbestem i zapobiegania temu zanieczyszczeniu (Dz.Urz. WE L 85 z 28.03.1987, str. 40, z późn. zm.; Dz.Urz. WE Polskie wydanie specjalne, rozdz. 13, t. 8, str. 269)
  5. Dyrektywa Rady 89/391/EWG z dnia 12 czerwca 1989r. w sprawie wprowadzenia środków w celu poprawy bezpieczeństwa i zdrowia pracowników w miejscu pracy (Dz.Urz. WE L 183 z 29.06.1989, str. 1, z późn. zm.; Dz.Urz. WE Polskie wydanie specjalne, rozdz. 5, t. 1, str. 349)
  6. Dyrektywa Rady 94/33/WE z dnia 22 czerwca 1994r. w sprawie ochrony pracy osób młodych (Dz.Urz. WE L 216 z 20 sierpnia 1994, str.12, z późn. zm.; Dz.Urz. WE Polskie wydanie specjalne, rozdz. 5, t. 2, str. 213)
  7. Dyrektywa 2004/37/WE Parlamentu Europejskiego i Rady w sprawie ochrony pracowników przed zagrożeniem dotyczącym narażenia na działanie czynników rakotwórczych lub mutagennych podczas pracy (szósta dyrektywa szczegółowa w rozumieniu art. 16 ust. 1 dyrektywy Rady 89/391/EWG) (Dz.Urz. WE L 158 z 30 kwietnia 2004r., str. 50; Dz.Urz. WE Polskie wydanie specjalne, rozdz. 5, t. 5, str. 35)
  8. Dyrektywa Rady 1999/31/WE z dnia 26 kwietnia 1999r. w sprawie składowania odpadów (Dz.Urz. WE L 182 z 16 lipca 1999, str. 1 z późn. zm.; Dz.Urz. WE Polskie wydanie specjalne, rozdz. 15, t. 4, str. 228)
  9. Decyzja Rady 2003/33/WE z dnia 19 grudnia 2002r. ustanawiająca kryteria i procedury przyjęcia odpadów na składowiska, na podstawie art. 16 i załącznika II do dyrektywy 1999/31/WE (Dz.Urz. WE L 11 z 16.01.2003, str. 27, Dz.Urz. WE L 218 z 23.08.2007, str. 25; Dz.Urz. WE Polskie wydanie specjalne, rozdz. 15, t. 7, str. 314).

#### 1.3.4. Inne dokumenty

Program Oczyszczania Kraju z Azbestu na lata 2009-2032 – przyjęty przez Radę Ministrów w dniu 14 lipca 2009r. określa główne kierunki działania w okresie 24-u lat, potrzebne środki na realizację „Programu...”, a także podaje szacunkowe ilości wyrobów zawierających azbest w całym kraju oraz poszczególnych województwach.

## 2. Podstawowe informacje charakteryzujące Gminę Zabrodzie

### 2.1. Położenie geograficzne

W układzie administracyjnym Gmina Zabrodzie wchodzi w skład powiatu wyszkowskiego. Gmina Zabrodzie położona jest w południowo-wschodniej części tego powiatu. Od wschodu i południa graniczy z dwiema gminami z sąsiedniego powiatu wołomińskiego (Jadowem i Tłuszczem). Gmina graniczy także z dwiema gminami rodzimego powiatu wyszkowskiego (Dąbrówką od południowego zachodu i gminą Wyszków od północy. Część granicy z gminą Wyszków (północno-zachodnia) przebiega korytem głównej rzeki regionu, tzn. Bugu. Właśnie rzeka Bug stanowi o atrakcyjności tego obszaru. Walory krajobrazowo-przyrodnicze i turystycznie doliny dolnego Bugu są niezaprzeczalne. Obszar całego powiatu wyszkowskiego można zaliczyć do centralnej części województwa mazowieckiego (szczególnie jego południowe regiony są związane ze stolicą województwa).

Gmina nie ma zwartej struktury terytorialnej i ma kształt wydłużony (kierunek wschód–zachód). Rozciągłość południkowa gminy wynosi aż ok. 18 km, a równoleżnikowa tylko ok. 8 km. Gmina posiada dogodnie położenie geograficzne. Położona jest 43 km od Warszawy oraz 11 km od miasta powiatowego Wyszkowa. Przez obszar gminy przebiega droga krajowa Nr 8 Warszawa - Białystok, która umożliwia komunikację z aglomeracją warszawską oraz linia kolejowa Warszawa - Ostrołęka.

Na terenie gminy znajdują się 22 sołectwa:

Adelin, Anastazew, Basinów, Choszczowe, Dębinki, Gaj, Głuchy, Karolinów, Kiciny, Lipiny, Młynarze, Mostówka, Mościska, Niegów, Obrąb, Płatków, Podgać, Przykory, Słopsk, Wysychy, Zabrodzie, Zadrość.



Rysunek nr 1 Położenie gminy Zabrodzie na tle powiatu wyszkowskiego  
Źródło: <http://zabrodzie.pl/>

### 2.2. Warunki glebowe

Na obszarze gminy przeważają gleby wytworzone z piasków wodnolodowcowych. Utwory młodsze reprezentują mady, piaski rzeczne, torfy i mursze. Największe kompleksy zajmują gleby słabych klas bonitacyjnych, tj. V i VI klasy. Są to gleby suche i mało urodzajne – nieodpowiednie do intensywnego rolnictwa. Tereny gruntów rolnych rozdzielają duże płaty łąk, głównie klasy IV i niewielkich powierzchni leśnych.

Gleby korzystniejszych klas, tj. IVa - IVb występują na większej powierzchni w rejonie miejscowości Obrąb. Na podłożu piasków gliniastych lekkich i piasków słabo gliniastych, wykształciły się gleby pseudobielicowe i brunatne zaliczone do kompleksu pszennego wadliwego. Ze względu na ograniczoną ich powierzchnię i możliwości uzyskania dość wysokich plonów w sprzyjających okresach agroklimatycznych, gleby te należy chronić przed zmianą użytkowania.

Gleby najwyższych klas bonitacyjnych, tj. III a - IV b wytworzone zostały z glin i ilów. Występują niewielkimi wysepkami w części południowo-wschodniej i południowej gminy. Gleby te nadają się pod wszystkie uprawy polowe, łącznie z warzywnictwem i sadownictwem, podlegają ochronie przed zmianą ich użytkowania. Tereny pastwisk położonych na obszarach piaszczystych wskazane są pod zalesienie.

### **2.3. Wody powierzchniowe**

Sieć hydrograficzna gminy jest stosunkowo dobrze rozwinięta. Głównym odbiornikiem wód powierzchniowych jest przepływająca wzdłuż granicy północno zachodniej rzeka Bug. Wpadają do niej liczne niewielkie ciek, z których największym jest rzeka Fiszor. Cały obszar gminy charakteryzują tereny podmokłe, towarzyszące równinom piasków eolicznych i stożków napływowych, łączące się w system obniżeń oraz tarasy zalewowe i starorzecza.

Rzeka Bug na terenie gminy płynie w korycie nieuregulowanym. Charakteryzuje się dużą zmiennością stanu wód. Średnia woda w ciągu roku wynosi 238 cm, przy czym zimą 264 cm, a latem 218 cm. Najbardziej niebezpieczne są stany ekstremalne wysokiej wody, np. 6.04.1924r. - 583 cm, 16.04.1964r. - 508 cm, 9.06.1952r. - 432 cm oraz w 1979/80. Przy tak wysokich stanach obszary leżące w obrębie tarasu zalewowego, licznych starorzeczy oraz niżej położone tereny podmokłe, wzajemnie ze sobą połączone ulegają zalaniu, bądź podtopieniu.

Wody gruntowe charakteryzują się dwoma poziomami zalegania, tj.:

- zwierciadło swobodnym - występuje w dolinach rzek Bug i Fiszor wraz z obszarami zbudowanymi z utworów łatwo przepuszczalnych. Wody te zalegają płycej niż 2m p.p.t. i wahają się w zależności od intensywności opadów atmosferycznych. Na obszarze tarasów zalewowych wody gruntowe zalegają na poziomie od 0 do 1m p.p.t., co czyni je nie odpowiednimi do zabudowy,
- zwierciadło napiętym charakteryzujący tereny trudno przepuszczalne, gdzie pod warstwą glin zastóiskowych i zwałowych wody gruntowe zalegają głębiej niż 2m p.p.t., które stwarzają ograniczenia w pracach budowlanych.

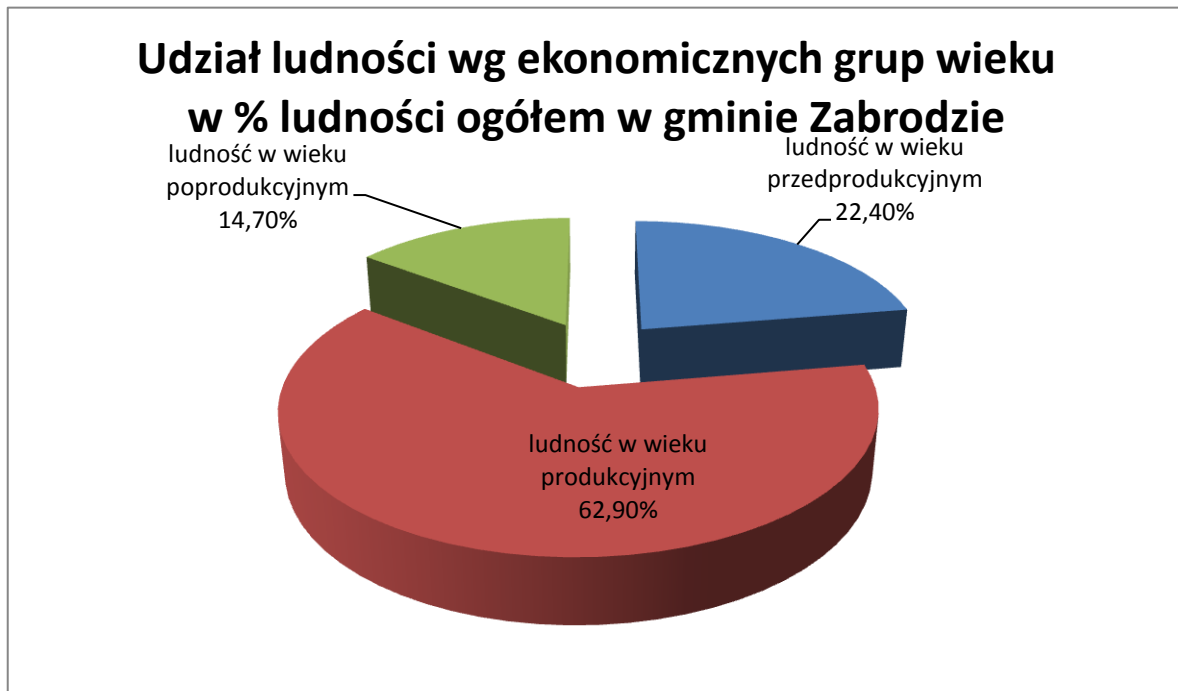
Stąd prace ziemne winny być wykonywane w okresach o niskich stanach wód gruntowych, a fundamenty wyposażone w izolacje przeciwwilgociowe. Dość korzystne warunki wodne występują w południowo-zachodniej części gminy od miejscowości Głuchy po środkowy odcinek drogi Niegów - Słopsk i na niewielkich terenach rozrzuconych wyspowo w rejonie Dębinek, Karolinowa, Choszczowego, Anastazewa, Mostówka, Niegowa i Gaju.

Wody wgłębne zalegające poniżej 15m pod warstwą glin zwałowych, charakteryzują się stosunkowo dobrą jakością i wydajnością. Wody tego poziomu są korzystne dla celów konsumpcyjnych. Najbardziej narażone na zanieczyszczenia organiczne są wody gruntowe pierwszego poziomu. Z wód gruntowych korzysta ok. 70% mieszkańców. Wzrost zabudowy letniskowej wymaga konieczności uporządkowania gospodarki wodno-ściekowej.

### **2.4. Sytuacja demograficzna**

W gminie Zabrodzie wg GUS na dzień 31 grudnia 2010r. było zameldowanych 5 582 osoby w tym 2 818 mężczyzn oraz 2 764 kobiety.

Ludność w wieku przedprodukcyjnym stanowi 22,40% ogółu ludności gminy Zabrodzie. Ludność w wieku produkcyjnym stanowi 62,90% ogółu ludności gminy. W wieku poprodukcyjnym znajduje się 14,70% ludności gminy. Graficznym obrazem tej sytuacji jest poniższy wykres.



Wykres nr 1 Udział ludności wg ekonomicznych grup wieku w % ludności ogółem

Źródło: Opracowanie własne na podstawie danych z [www.stat.gov.pl](http://www.stat.gov.pl) stan na 31 grudnia 2010r.-najnowsze dane dostępne na stronach GUS

## 2.5. Uwarunkowania infrastrukturalne<sup>1</sup>

### - Sieć wodociągowa

Łączna długość istniejącej sieci wodociągowej na terenie gminy Zabrodzie wynosi 82,9km i podłączonych jest do niej 1 038 przyłączy. Liczba ludności korzystająca z sieci wodociągowej to 3 220 osób, co stanowi 57,8% ogółu mieszkańców gminy.

Tabela nr 1

Stan sieci wodociągowej w gminie Zabrodzie – 2009 rok

Gmina	Długość sieci [km]	Liczba połączeń prowadzących do budynków mieszkalnych i zbiorowego zamieszkania [szt.]
Gmina Zabrodzie	82,9	1 038

Źródło: [www.stat.gov.pl/bdr/-ostatnie](http://www.stat.gov.pl/bdr/-ostatnie) dostępne dane

### - Sieć kanalizacyjna

Łączna długość istniejącej sieci kanalizacyjnej na terenie gminy Zabrodzie wynosi 12,2km. i podłączonych jest do niej 233 przyłącza. Liczba ludności korzystająca z sieci kanalizacyjnej to 894 osób, co stanowi 16,0% ogółu mieszkańców gminy.

Tabela nr 2

Stan sieci kanalizacyjnej na terenie gminy Zabrodzie- 2009 rok

Gmina	Długość sieci [km]	Liczba połączeń prowadzących do budynków mieszkalnych i zbiorowego zamieszkania [szt.]
Gmina Zabrodzie	12,2	233

- Oczyszczalnie ścieków

Oczyszczalnia ścieków położona jest w Zabrodziu. Jest to oczyszczalnia mechaniczno-biologiczna typu BIOBLOK- BIS 100 o przepustowości nominalnej 200 m<sup>3</sup>/dobę, w której zastosowano technologię cyklicznych reaktorów osadu czynnego. Obecnie ilość oczyszczanych ścieków wynosi ok. 48m<sup>3</sup>/dobę. Rozwój sieci wodociągowej wymusza wręcz postęp w budowie sieci kanalizacyjnej. W zasadzie prawie równoległe prowadzenie działań z zakresu budowania infrastruktury komunalnej jest bardzo wskazane. Oczyszczalnia zlokalizowana jest w pobliżu drogi łączącej Zazdrość z Mostówką w pobliżu ciekę wodnego Fiszor. Ścieki zbierane są w sposób grawitacyjny i za pomocą 4 pompowni strefowych przetłaczane pomiędzy obszarami skanalizowanymi grawitacyjnie.

### 3. Charakterystyka azbestu, wyrobów zawierających azbest oraz opis ich szkodliwego działania

#### 3.1. Azbest – właściwości i zastosowanie

Azbest jest nazwą handlową minerałów włóknistych a grupy serpentynu i amfibolu o specyficznych właściwościach fizykochemicznych. Charakteryzuje go duża odporność na rozciąganie, elastyczność, odporność na działanie kwasów, zasad i innych chemikaliów, wysoka temperatura rozkładu i topnienia, zły przewodnictwo cieplne. Pod względem chemicznym to uwodnione krzemiany magnezu, żelaza, wapnia i sodu.

Stosowanie azbestu stwierdzono już ok. 4500 lat temu na podstawie wykopalisk dokonanych w Finlandii. W Europie Południowej znany jest od ponad 2500 lat. Wzmianki w różnego rodzaju kronikach świadczą, że azbest od XV do XIX wieku dodawany był do różnych surowców w celu uzyskania, m.in., knotów do świec, niepalnego papieru, skóry, a także do wyrobów tekstylnych (np. sukna na płaszcze żołnierskie). W latach 20-tych XIX wieku azbest znalazł komercyjne zastosowanie w postaci kolekcji ogniotrwałych ubrań dla strażaków (G. Aldinieso). Tkaniny azbestowe stosowane były również jako kurtyny teatralne.

Wielki rozkwit azbestu przypada na erę silników parowych, w których zastosowane zostały azbestowo – gumowe uszczelki spełniające pod względem elastyczności i trwałości wymagania konstruktorów.

W końcu XIX wieku rozpoczęto wydobywanie azbestu na skalę przemysłową, początkowo w Kanadzie, następnie w Rosji. Dalsze kopalnie powstawały w Afryce na obszarach Rodezji – obecnej RPA. Po 1910 roku nastąpił szereg dalszych odkryć i eksploatacji złóż w różnych rejonach świata.

W latach 60-tych XIX wieku zapoczątkowana została przez Warda Johnsa nowa gałąź przemysłu materiałów budowlanych w postaci pokryć dachowych z dodatkiem niepalnego azbestu. Surowcem powszechnie stosowanym stał się dopiero w XX wieku, ze względu na unikalne właściwości tego minerału. Włókna azbestu są bardzo mocne i trwałe. Produkty azbestowe są kwasoodporne, ogniotrwałe, odporne na korozję i charakteryzują się dużą wytrzymałością mechaniczną. Dzięki tym cechom fizyczno-chemicznym znalazły one zastosowanie w budownictwie, przemyśle włókienniczym, maszynowym, okrętowym i wielu innych. Do niedawna azbest stosowany był w produkcji ponad 3 tys. wyrobów przemysłowych, 85% produkcji to wyroby budowlane - płyty dachowe i elewacyjne, a także rury.

W zależności, z jakim metalem krzemiany tworzą związek, wyróżnia się kilka typów azbestu o różnej szkodliwości dla zdrowia. Największą popularność i szerokie zastosowanie w gospodarce światowej zyskały trzy minerały azbestowe:

- powszechnie stosowany chryzotyl (azbest biały) – włóknista odmiana serpentynu, tj. uwodnionego krzemianu magnezu, najczęściej z azbestów stosowany w produkcji wyrobów azbestowo – cementowych oraz popularnych wyrobów tkanych i przedz termoizolacyjnych;
- w mniejszym stopniu krokidolit (azbest niebieski) – krzemian sodowo – żelazowy należący do grupy amfiboli, najbardziej szkodliwy, rakotwórczy i mutagenny – najwcześniej wycofany z użytkowania w latach 80-tych;
- rzadziej stosowany antofilit – krzemian magnezowy zawierający żelazo;
- stosowany w wyrobach europy zachodniej amozyt (azbest brązowy) – krzemian żelazowo – magnezowy, należący do grupy amfiboli, o szkodliwości pośredniej między krokidolitem i chryzotylenem.

Pomimo udowodnionego działania chorobotwórczego chryzotyl uznawany za mniej szkodliwy pozostaje, np. w USA, ważnym elementem wielu technologii o kluczowym znaczeniu. Aktualnie azbest wykorzystywany jest m.in. w amerykańskim programie wahadłowców kosmicznych, których silniki raketowe pokrywane są osłoną impregnowaną azbestem, a także w przemyśle okrętowym.

### 3.2. Klasyfikacja wyrobów azbestowych

Wyroby zawierające azbest klasyfikowane są w dwóch klasach, przyjmując jako kryterium zawartość azbestu, stosowane spoiwo oraz gęstość objętościowa wyrobu.

Klasa I - wyroby o gęstości objętościowej mniejszej niż 1000 kg/m<sup>3</sup> definiowane jako „miękkie” (słabo spoiście) zawierające powyżej 20% azbestu i małą ilość lepiszcza. Wyroby te łatwo ulegają uszkodzeniom mechanicznym, czemu towarzyszy znaczna emisja włókien azbestu do otoczenia stwarzając poważne zagrożenie dla zdrowia ludzkiego. Najczęściej stosowanymi w tej klasie były wyroby tekstylne z azbestu takie jak, koce gaśnicze, szczeliwa plecione, tektury uszczelkowe oraz materiały i wykładziny cierne.

Klasa II - wyroby o gęstości objętościowej większej niż 1000 kg/m<sup>3</sup> definiowane jako „twarde” zawierające poniżej 20% azbestu. Włókna azbestowe w tych wyrobach są mocno związane i nawet w przypadku mechanicznego uszkodzenia materiału w stosunkowo niewielkiej ilości przedostają się do otoczenia. Wyroby „twarde” są odporne na destrukcje, a duże niebezpieczeństwo zanieczyszczenia środowiska i zagrożenia zdrowia ludzkiego występuje przy ich obróbce mechanicznej (cięcie, wiercenie otworów) oraz rozbijanie w wyniku zrzucania z wysokości w trakcie prac remontowych. Do tej klasy wyrobów zaliczane są między innymi: powszechnie stosowane płyty azbestowo – cementowe faliste, płyty „karo” oraz płyty płaskie wykorzystywane jako elewacje w budownictwie wielokondygnacyjnym. W znacznie mniejszych ilościach stosowane były inne wyroby azbestowo – cementowe, w postaci rur służących do wykonywania instalacji wodociągowych, kanalizacyjnych czy kominów i zsyków.

Tabela nr 3

Charakterystyka wyrobów zawierających azbest z podziałem na klasy

Charakterystyka	Właściwości	Rodzaj wyrobu i zastosowanie
<b>Klasa I</b>		
Obejmuje wyroby o gęstości objętościowej mniejszej od 1000 kg/m <sup>3</sup> , definiowane jako „miękkie”, zawierające powyżej 20% (do 100%) azbestu	Wyroby te łatwo ulegają uszkodzeniom mechanicznym, czemu towarzyszy znaczna emisja włókien azbestu do otoczenia.	Masy azbestowo – natryskowe: izolacja ognioochronna konstrukcji stalowych przegród budowlanych, izolacja akustyczna obiektów użyteczności publicznej.
		Sznury: piece przemysłowe wraz z kanałami spalin, nagrzewnice, rekuperatory, kominy przemysłowe
		Tektura azbestowa: izolacja termiczna i uszczelnienia w instalacjach przemysłowych, aparaturze kontrolno – pomiarowej i laboratoryjnej
		Płyty azbestowo – kauczukowe: uszczelnianie urządzeń przemysłowych pracujących w środowisku agresywnym
		Wyroby tekstylne z azbestu (kocce gaśnicze, szczeliwa plecione, tektury, rękawice i tkaniny azbestowe): ochrona pracowników
		Masa lub tektura azbestowa: drobne urządzenia w gospodarstwach domowych, np. żelazka, płytki kuchenne, piece akumulacyjne
		Materiały i wykładziny cierne zawierające azbest: hamulce i sprzęgła
		Masy ognioodporne zawierające azbest: piece przemysłowe wraz z kanałami spalin
<b>Klasa II</b>		
Obejmuje wyroby o gęstości objętościowej powyżej 1000 kg/m <sup>3</sup> definiowane jako „twarde”, zawierające poniżej 20% azbestu.	W wyrobach tych włókna azbestowe są mocno związane, a w przypadku mechanicznego uszkodzenia (np. pęknięcia) ma miejsce stosunkowo niewielka emisja azbestu do otoczenia w porównaniu z wyrobami klasy I. Natomiast niebezpieczeństwo dla zdrowia ludzi i środowiska stwarza mechaniczna obróbka tych wyrobów (cięcie, wierce-	Płyty azbestowo – cementowe faliste i gąsiorzy: pokrycia dachowe, balkony
		Płyty azbestowo – cementowe płaskie prasowane: ściany osłonowe, ściany działowe, elewacje zewnętrzne, osłona ścian przewodów windowych, szybów wentylacyjnych i instalacyjnych, chłodnie kominowe, chłodnie wentylatorowe
		Płyty azbestowo – cementowe płaskie „karo”: pokrycia dachowe, elewacje zewnętrzne
		Płyty azbestowo – cementowe suchoformowane „kolorys”, „acekol” i inne: elewacje zewnętrzne,

	nie otworów) oraz rozbijanie w wyniku zrzucania z wysokości w trakcie prac remontowych.	osłony kanałów wentylacyjnych i klimatyzacyjnych, ściany działowe
		Rury azbestowo – cementowe (bezcisnieniowe i ciśnieniowe): przewody kanalizacyjne i wodociągowe, rynny spustowe na śmieci, przewody komińowe
		Otuliny azbestowo – cementowe: izolacja urządzeń ciepłowniczych i innych przemysłowych
		Kształtki azbestowo – cementowe budowlane: przewody wentylacyjne, podokienniki, osłony rurociągów ciepłowniczych, osłony kanałów spalinowych i wentylacyjnych
		Kształtki azbestowo – cementowe elektroizolacyjne: przegrody izolacyjne w aparatach i urządzeniach elektrycznych
		Płytki PCV: podłogi w blokach mieszkalnych

Właściwości azbestu zadecydowały o jego szerokim zastosowaniu w gospodarce i przemyśle. Najwięcej wyrobów zawierających azbest znalazło zastosowanie w budownictwie. Na podstawie danych z 2000r. ocenia się, że w obiektach budowlanych w Polsce jest ok. 15,4 mln. Mg wyrobów zawierających azbest, z czego prawie 14,9mln. Mg to płyty azbestowo – cementowe faliste i płaskie, a 600 tys. Mg to rury azbestowo – cementowe w budownictwie ziemnym i mieszkaniowo – gospodarczym oraz w różnych instalacjach przemysłowych.

Produkcja płyt azbestowo – cementowych w Polsce została zakazana ustawą z dnia 19 czerwca 1997r. o zakazie stosowania wyrobów zawierających azbest (Dz.U. Nr 101, poz. 628 z 1997r. i Nr 156 z 1998r.). Zgodnie z ustawą w Polsce z dniem 28 września 1998r. została całkowicie zakończona produkcja płyt azbestowo – cementowych, a wcześniej innych wyrobów zawierających azbest. Natomiast po 28 marca 1999r. obowiązuje zakaz obrotu azbestem i wyrobami zawierającymi azbest. Wyjątek stanowią wyroby z zawartością azbestu, które nie posiadają jeszcze swoich zamienników ze względu na ekstremalne warunki pracy. Wykaz takich wyrobów zawarty jest w rozporządzeniach ministra właściwego do spraw gospodarki w sprawie dopuszczenia wyrobów zawierających azbest do produkcji lub do wprowadzania na polski obszar celny. Dotyczy to azbestu włóknistego sprowadzanego do diafragmy do elektrolizy przeponowej przy produkcji chloru i wyrobów azbestowo – kauczukowych.

### 3.3. Szkodliwe oddziaływanie azbestu na zdrowie ludzkie

Zagrożenie dla zdrowia mieszkańców wynika z nagromadzenia na obszarze całego kraju różnego typu materiałów zawierających azbest, w tym stosunkowo duże ilości najbardziej groźnego dla zdrowia – azbestu niebieskiego. Odpady azbestowo – cementowe stanowiące niegdyś bardzo cenny surowiec wykorzystywany szeroko przez mieszkańców stanowią obecnie istotne źródło emisji pyłu. Odpady te zastosowane do utwardzania podwórek, podjazdów, dróg uległy zużyciu i degradacji pod wpływem warunków atmosferycznych, co jest przyczyną uwalniania się włókien azbestu do powietrza atmosferycznego. Obecność azbestu stwierdzono również w wodzie, napojach i pokarmach, jednak jak donosi Raport Państwowego Zakładu Higieny z dn. 30 czerwca 2000r. nie ma dowodów świadczących o tym, że azbest spożyty w wodzie jest szkodliwy dla zdrowia. Dlatego zastępowanie rur azbestowo – cementowych w instalacjach ziemnych wyrobami bezazbestowymi powinno następować sukcesywnie, w miarę technicznego zużycia lub w przypadku woli wymiany na rury bezazbestowe.

Wszystkie gatunki azbestu są rakotwórcze dla ludzi w przypadku gdy jest on wdychany. Okres utajony choroby nowotworowej wywołanej wdychaniem azbestu wynosi 15 – 20 lat. Włókna nie są widoczne w mikroskopie optycznym, gdyż mają zwykle średnice mniejsze od długości fali światła widzialnego. Od rodzaju włókien zależy bezpośrednio jego toksyczność. Większe włókna w większości zatrzymują się w górnych drogach oddechowych skąd są usuwane przez rzęski, włókna bardzo drobne są usuwane przez system odpornościowy. Najbardziej niebezpieczne są włókna długie (>5µm), ale cienkie (<3µm), przenikają one do dolnych dróg oddechowych, wbijają się w płuca gdzie pozostają i w wyniku wieloletniego drażnienia komórek wywołują choroby. Trwałość oraz zdolność gromadzenia się w płucach włókien azbestowych powoduje ciężkie formy chorób płuc oraz opłucnej i otrzewnej.

Najbardziej narażeni na choroby wywoływane pracą z azbestem są pracownicy: stoczni, przemysłu chemicznego, tytoniowego, tekstylnego oraz zatrudnieni w kopalni azbestu, w budownictwie i przy produkcji materiałów ogniotrwałych. Zanieczyszczenie powodujące choroby zawodowe, spotykane w przemyśle i przy pracach z azbestem, to kilkaset tysięcy włókien w 1m<sup>3</sup> powietrza.

Narażenie zawodowe na pył azbestowy może być przyczyną następujących chorób: pylicy azbestowej, raka płuc, międzybłoniaka opłucnej lub otrzewnej. Jest ona także przyczyną zmian opłucnej w postaci zgrubień lub zwapnień. Ryzyko wystąpienia tych schorzeń związane jest ściśle z dawką pyłu, rodzajem azbestu i jest ono różne dla różnych technologii przetwórstwa.

### **3.4. Sposoby i warunki bezpiecznego użytkowania i usuwania wyrobów zawierających azbest**

Ustawa o odpadach z dnia 27 kwietnia 2001r. określa zasady postępowania z odpadami, w sposób zapewniający ochronę życia i zdrowia ludzi oraz ochronę środowiska zgodnie z zasadą zrównoważonego rozwoju, a w szczególności zasady zapobiegania powstawaniu odpadów i ich negatywnego oddziaływania na środowisko, a także odzysku lub unieszkodliwiania. W ustawie określone są obowiązki wytwórców i posiadaczy odpadów, w tym odpadów niebezpiecznych, do których zgodnie z obowiązującą klasyfikacją odpadów stanowią załącznik do rozporządzenia Ministra Środowiska z dnia 27 września 2001r. w sprawie katalogu odpadów (Dz.U. Nr 112, poz. 1206) odpady azbestowe są uznane za niebezpieczne.

Odpady zawierające azbest należy kierować na składowiska urządzone według zasad ogólnie obowiązujących dla odpadów niebezpiecznych, z wyjątkiem małej grupy odpadów zawierających azbest, dla których dopuszcza się zamykanie w masie betonowej lub przekształcanie w procesach fizycznych i chemicznych.

Procedury dotyczące postępowania z wyrobami i odpadami zawierającymi azbest

W Polsce problematyka bezpiecznego postępowania z wyrobami i odpadami zawierającymi azbest została uszeregowana w bloku tematycznym obejmującym łącznie 6 procedur.

Są to:

Grupa I. Procedury obowiązujące właścicieli i zarządzających obiektami, instalacjami i urządzeniami zawierającymi azbest lub wyroby zawierające azbest.

Procedura 1 – dotycząca obowiązków w czasie użytkowania obiektów, instalacji i urządzeń.

Procedura 2 – dotycząca obowiązków przy usuwaniu wyrobów zawierających azbest,

Grupa II. Procedury obowiązujące wykonawców prac polegających na usuwaniu wyrobów zawierających azbest – wytwórców odpadów niebezpiecznych.

Procedura 3 – dotycząca postępowania przy pracach przygotowawczych do usunięcia wyrobów zawierających azbest.

Procedura 4 – dotycząca prac polegających na usuwaniu wyrobów zawierających azbest – wytwarzaniu odpadów niebezpiecznych, wraz z oczyszczaniem obiektu (terenu) instalacji.

Grupa III. Procedura obowiązująca prowadzących działalność w zakresie transportu odpadów niebezpiecznych zawierających azbest.

Procedura 5 – dotycząca przygotowania i transportu odpadów niebezpiecznych zawierających azbest.

Grupa IV. Procedura obowiązująca zarządzających składowiskami odpadów niebezpiecznych zawierających azbest.

Procedura 6 – dotycząca składowania odpadów na składowisku przeznaczonym do wyłącznego składowania odpadów zawierających azbest lub innym, spełniającym odpowiednie warunki techniczne.

Szczegółowy opis postępowania z azbestem i wyrobami zawierającymi azbest jest przedstawiony w:

Szkoła „Azbest – bezpieczne postępowanie”

Bezpieczne postępowanie

z azbestem i materiałami

zawierającymi azbest

pod redakcją Jerzego Dyczka

20-21 września 2007, AGH Kraków

lub: <http://www.bazaazbestowa.pl/pdf2/bpzaimza.2007.pdf>



### Warunki bezpiecznego użytkowania i usuwania wyrobów azbestowych

Pierwszym etapem prac mających na celu oczyszczanie danego obiektu z azbestu jest lokalizacja wyrobów zawierających azbest w tym obiekcie. Właściciel, zarządca lub użytkownik obiektu, w którym występują wyroby zawierające azbest, ma obowiązek dokonywania ich inwentaryzacji, poprzez sporządzenie spisu z natury, zgodnie z rozporządzeniem Ministra Gospodarki, Pracy i Polityki Społecznej z dnia 23 października 2003r. Odpowiednią informację, aktualizowaną każdego roku, przygotowuje się zarówno dla wyrobów nadal eksploatowanych, jak i dla tych, których eksploatacja została zakończona. Przygotowane informacje muszą następnie zostać przesłane, w terminie do 31 stycznia, wójtowi, burmistrzowi lub prezydentowi miasta w przypadku osoby fizycznej, bądź wojewodzie – w przypadku, gdy właścicielem budynku jest osoba prawna.

Wzory informacji niezbędnych dla potrzeb inwentaryzacji wyrobów zawierających azbest zawierają załączniki 3 i 4.

Sposoby i warunki bezpiecznego użytkowania i usuwania wyrobów zawierających azbest określono w Rozporządzeniu Ministra Gospodarki, Pracy i Polityki Społecznej z dnia 2 kwietnia 2004r. w sprawie sposobów i warunków bezpiecznego użytkowania i usuwania wyrobów zawierających azbest (Dz.U. Nr 71, poz. 649).

Rozporządzenie określa:

- 1) obowiązki wykonawcy prac polegających na bezpiecznym użytkowaniu i usuwaniu wyrobów zawierających azbest;
- 2) sposoby i warunki bezpiecznego użytkowania oraz usuwania wyrobów zawierających azbest;
- 3) warunki przygotowania do transportu i transportu wyrobów i odpadów zawierających azbest do miejsca ich składowania;
- 4) wymagania, jakim powinno odpowiadać oznakowanie wyrobów i odpadów zawierających azbest.

Wyroby zawierające azbest o gęstości objętościowej równej lub większej niż 1000kg/m<sup>3</sup> po stwierdzeniu braku widocznych uszkodzeń, mogących stwarzać warunki dla emisji azbestu do środowiska można bezpiecznie użytkować przestrzegając wymagań w zakresie ochrony środowiska. Wykorzystywanie azbestu lub wyrobów zawierających azbest w sposób umożliwiający emisję azbestu do środowiska jest niedopuszczalne.

Właściciel, użytkownik wieczysty lub zarządca nieruchomości, a także obiektu, urządzenia budowlanego, instalacji przemysłowej lub innego miejsca zawierającego azbest, przeprowadza kontrolę stanu tych wyrobów w terminach wynikających z oceny stanu tych wyrobów. Z przeprowadzonej kontroli okresowej sporządza się w dwóch egzemplarzach ocenę stanu i możliwości bezpiecznego użytkowania wyrobów zawierających azbest. Zgodnie z załącznikiem nr 1 ww. rozporządzenia Ministra Gospodarki, Pracy i Polityki Społecznej, jeden egzemplarz oceny łącznie z dokumentacją miejsca zawierającego azbest, obiektu, urządzenia budowlanego lub instalacji przemysłowej jest przechowywany przez właściciela, użytkownika wieczystego lub zarządcy nieruchomości, a także obiektu, urządzenia budowlanego, instalacji przemysłowej lub innego miejsca zawierającego azbest, natomiast drugi egzemplarz oceny przekazuje powiatowemu inspektorowi nadzoru budowlanego, w terminie 30 dni od daty sporządzenia oceny.

#### 3.4.2. Metody postępowania z materiałami azbestowymi w budynkach

W celu eliminacji ryzyka związanego z materiałami azbestowymi konieczne jest stosowanie odpowiednich metod postępowania. Wybór metody zależy od oceny stanu technicznego materiałów oraz od potencjalnych zagrożeń.

Tabela nr 4

#### Zasady wyboru metod postępowania z materiałami zawierającymi azbest w budynkach

Metody postępowania	Warunki stosowania	Przeciwwskazania
Pozostawienie stanu obecnego	<ul style="list-style-type: none"> <li>– nie istnieje ryzyko uwalniania włókien azbestowych</li> <li>– materiały azbestowe są zabudowane</li> <li>– materiały są odkryte bez możliwości ich uszkodzenia</li> </ul> ZALETA: uniknięcie prowadzenia prac budowlanych	<ul style="list-style-type: none"> <li>– możliwość uszkodzenia materiałów azbestowych</li> <li>– budynek zanieczyszczony włóknami azbestu</li> </ul> WADY: ryzyko związane z zanieczyszczeniem budynku azbestem, konieczność kontroli stanu technicznego materiałów.

Zabezpieczenie powłoką lub osłoną wiążącą	<ul style="list-style-type: none"> <li>– usunięcie materiałów jest trudne lub niemożliwe: materiał jest ściśle związany z podłożem</li> <li>– materiał nie jest narażony na uszkodzenia</li> <li>– materiał jest łatwo dostępny do wizualnej inspekcji</li> </ul> <p>ZALETA: szybka metoda wykonywania napraw uszkodzonych powłok ochronnych, wystarczająca do zapobiegania emisji włókien azbestu</p>	<ul style="list-style-type: none"> <li>– materiał silnie zanieczyszczony</li> <li>– narażenie materiału na wodę</li> <li>– materiały o dużej powierzchni</li> </ul> <p>WADY: stałe ryzyko związane z pozostawieniem materiału; duży koszt uszczelnienia; konieczność prowadzenia stałych inspekcji</p>
Obudowa innymi materiałami	<ul style="list-style-type: none"> <li>– usunięcie jest bardzo trudne</li> <li>– możliwość wyeliminowania źródła emisji</li> <li>– nie istnieje możliwość uszkodzenia obudowy</li> </ul> <p>ZALETA: stanowi wystarczającą metodę ochrony środowiska</p>	<ul style="list-style-type: none"> <li>– istnieje możliwość uszkodzenia zabudowy</li> <li>– materiał narażony jest na działanie wody</li> <li>– całkowita zabudowa jest niemożliwa</li> </ul> <p>WADY: ryzyko z pozostawieniem materiału; konieczność konserwacji obudowy; konieczność okresowych inspekcji; konieczność ewentualnego usuwania obudowy</p>
Usunięcie	<ul style="list-style-type: none"> <li>– materiały słabospoiste lub źle związane z podłożem</li> <li>– materiały narażone na uszkodzenia</li> <li>– lokalizacją w ciągach wentylacyjnych</li> <li>– stężenie azbestu w powietrzu przekracza dopuszczalny poziom</li> <li>– rozbiórka obiektu lub jego części</li> </ul> <p>ZALETA: definitywne usunięcie źródła emisji azbestu</p>	<ul style="list-style-type: none"> <li>– materiał zakryty lub trudno dostępny</li> <li>– inne metody postępowania są wystarczające</li> </ul> <p>WADY: powoduje tymczasowy wzrost ryzyka ekspozycji na azbest podczas prac budowlanych wymaga przeszkolonego personelu i specjalnej organizacji pracy, wymaga zastosowania nowych materiałów</p>

Źródło: „Materiały budowlane zawierające azbest. Poradnik” – Instytut Techniki Budowlanej, Warszawa 1997r.

Przepisy w sposób bezpośredni nie precyzują, kto może być wykonawcą prac polegających na zabezpieczeniu i usuwaniu wyrobów zawierających azbest, biorąc jednak pod uwagę obowiązki, jakie postawiono przed wykonawcą, wnioskować należy, że tego typu prace powinna wykonywać wyspecjalizowana jednostka posiadająca stosowne zezwolenia oraz wyposażenie techniczne i socjalne zapewniające prowadzenie prac oraz odpowiednie zabezpieczenie pracowników i środowiska przez narażeniem na działanie azbestu.

### 3.4.3. Renowacja – zabezpieczenie eternitu i płyt acekolowych<sup>2</sup>

Pokrycia dachowe domów i budynków gospodarczych wykonanych z eternitu, czyli płyt azbestowo – cementowych są w Polsce bardzo popularne. Również okładziny ścienne bloków, budynków przemysłowych wykonane z płyt acekolowych, zawierają w swoim składzie szkodliwy azbest.

Rok 2032 ma być rokiem Polski wolnej od azbestu. Do tego czasu jednak należy, powierzchnie, które się do tego jeszcze nadają, zabezpieczyć przed pyleniem lub zdemontować. Demontaż eternitu to bardzo kosztowne przedsięwzięcie i nie każde gospodarstwo domowe na nie stać, a z drugiej strony nie każdy eternit wymaga demontażu i utylizacji. Płyta acekolowa i eternit, które nie posiadają widocznych oznak starości, które nie są popękane, nie mają naruszonej ciągłości struktury nie koniecznie muszą być demontowane. Istnieją systemy impregnatów pomocniczych oraz akrylowo – silikonowe farby do zabezpieczania eternitu i płyt acekolowych.

Systemowy sposób renowacji (zabezpieczenia) eternitu i płyt acekolowych.

1. Przed przystąpieniem do renowacji eternitu lub płyt acekolowych należy zwrócić uwagę na stan techniczny materiałów w celu doboru odpowiedniego impregnatu:

- jeśli eternit (płyta acekolowa) jest stary „syjący” oraz widać na nim załączki glonów i grzybów w postaci zielonych lub szarych nalotów należy wybrać do wzmocnienia impregnat wzmacniający do eternitu podkład pod farbę – impregnat stanowi „lepsze” wiążące luźno związane włókna azbestowe, a zawartość środka grzybobójczego przeciwdziała namnażaniu się glonów i grzybów pod powłoką farby, co mogłoby zaskutkować odspajaniem powłoki farby,
- jeśli eternit (płyta acekolowa) „nie sypie się”, ale widać załączki glonów i grzybów w postaci zielonych lub szarych nalotów należy użyć tańszego od wcześniej wymienionego impregnatu glonoi grzybobójczego do dachówek – impregnat przeciwdziała namnażaniu się glonów i grzybów pod powłoką farby, co mogłoby zaskutkować odspajaniem powłoki farby,

2. Po dokonaniu oceny eternitu lub płyty acekolowej podłoża przeznaczonej do malowania należy dokładnie oczyścić wodą z detergentem przy pomocy myjki ciśnieniowej (zalecane) lub szczotki, następnie splukać czystą wodą i dokładnie osuszyć.
3. W czasie pracy stosować się do wskazówek zawartych w rozporządzeniu Ministra Gospodarki i Pracy z dnia 14 października 2005r. w sprawie zasad bezpieczeństwa i higieny pracy przy zabezpieczaniu i usuwaniu wyrobów zawierających azbest oraz programu szkolenia w zakresie bezpiecznego użytkowania takich wyrobów (Dz.U. Nr 216, poz. 1 824).
4. Następnie należy nanieść wybrany impregnat na całą powierzchnię przeznaczoną do renowacji poprzez dokładne wcieranie pędzlem lub tamponem.
5. Po przeschnięciu impregnatu powierzchnie pomalować dwukrotnie farbą.
6. Czyszczenie i malowanie eternitu mogą prowadzić tylko firmy wykonawcze ze względu na pylenie azbestu, oraz na konieczność profesjonalnego przygotowania powierzchni eternitu do malowania.
7. Zastosowanie się do wszystkich wskazówek dotyczących malowania i przygotowania powierzchni daje gwarancje uzyskania powłoki z jednej strony podnoszącej walory estetyczne dachu czy elewacji, a z drugiej strony powłoki stanowiącej skuteczną ochronę przed pyleniem azbestu.
8. Do zabezpieczenia 1m<sup>2</sup> eternitu potrzebne jest 0,25 l lakieru oraz 0,125 l impregnatu.

### **3.5. Podstawowe obowiązki wytwórców odpadów zawierających azbest**

Podstawowe obowiązki organów samorządowych, właścicieli, zarządców nieruchomości oraz przedsiębiorców prowadzących działalność, w wyniku, której powstają odpady zawierające azbest.

Na poziomie lokalnym zadania realizują samorzady:

Samorząd gminny:

- gromadzenie przez wójta, burmistrza, prezydenta miasta informacji o ilości, rodzaju i miejscach występowania wyrobów zawierających azbest oraz przekazywanie jej do marszałka województwa z wykorzystaniem dostępnego narzędzia informatycznego [www.bazaazbestowa.pl](http://www.bazaazbestowa.pl);
- przygotowywanie i aktualizacja programów usuwania azbestu i wyrobów zawierających azbest, także w ramach planów gospodarki odpadami;
- organizowanie szkoleń lokalnych w zakresie usuwania wyrobów zawierających azbest z terenu nieruchomości bez korzystania z usług wyspecjalizowanych firm;
- organizowanie usuwania wyrobów zawierających azbest przy wykorzystaniu pozyskanych na ten cel środków krajowych lub unijnych z uwzględnieniem zasad zawartych w Programie;
- inspirowanie właściwej postawy obywateli w zakresie obowiązków związanych z usuwaniem wyrobów zawierających azbest;
- współpraca z marszałkiem województwa w zakresie inwentaryzacji wyrobów zawierających azbest oraz opracowywania programów usuwania wyrobów zawierających azbest, w szczególności w zakresie lokalizacji składowisk odpadów zawierających azbest oraz urządzeń przewoźnych do przetwarzania odpadów zawierających azbest;
- współpraca z mediami w celu propagowania odpowiednich inicjatyw społecznych oraz rozpowszechniania informacji dotyczących zagrożeń powodowanych przez azbest;
- współpraca z organizacjami społecznymi wspierającymi realizację Programu;
- współpraca z organami kontrolnymi (inspekcja sanitarna, inspekcja pracy, inspekcja nadzoru budowlanego, inspekcja ochrony środowiska).

Obowiązki właścicieli i zarządców lub użytkowników nieruchomości:

- kontrola wyrobów zawierających azbest znajdujących się w obiektach, urządzeniach budowlanych, urządzeniach przemysłowych lub innych miejscach zawierających azbest,
- sporządzenie i przedłożenie organowi nadzoru budowlanego oceny stanu i dokumentacji miejsca zawierającego azbest,
- usuwanie wyrobów zawierających azbest zakwalifikowanych zgodnie z oceną do wymiany na skutek nadmiernego zużycia wyrobu lub jego uszkodzenia,

- sporządzenie (corocznie) planu kontroli jakości powietrza obejmującej pomiar stężenia azbestu, dla każdego pomieszczenia, w którym znajdują się instalacje lub urządzenia zawierające azbest lub wyroby zawierające azbest,
- przegląd i oznakowanie, w sposób przewidziany przez prawo, miejsc, w których był lub jest wykorzystywany azbest lub wyroby zawierające azbest,
- sporządzenie inwentaryzacji zastosowanych wyrobów zawierających azbest poprzez sporządzenie spisu z natury,
- sporządzenie i przedłożenie marszałkowi województwa (dot. przedsiębiorców) lub prezydentowi miasta (dot. osób fizycznych nie będących przedsiębiorcami) oraz coroczna aktualizacja informacji o:
  - wyrobach zawierających azbest i miejscu ich wykorzystywania (załącznik nr 3)
  - wyrobach zawierających azbest, których wykorzystanie zostało zakończone (załącznik nr 5)
- zgłoszenie właściwemu organowi architektoniczno – budowlanemu prac polegających na zabezpieczeniu lub usuwaniu wyrobów zawierających azbest zgodnie z przepisami budowlanymi.

Obowiązki wykonawców prac polegających na zabezpieczeniu i usuwaniu wyrobów zawierających azbest:

- uzyskanie pozwolenia, decyzji zatwierdzającej program gospodarowania odpadami,
- przeszkolenie przez uprawnioną instytucję zatrudnianych pracowników i osób kierujących lub nadzorujących, w zakresie bezpieczeństwa i higieny pracy przy zabezpieczaniu i usuwaniu tych wyrobów oraz w zakresie przestrzegania procedur dotyczących bezpiecznego postępowania z wyrobami zawierającymi azbest,
- opracowanie przed rozpoczęciem prac szczególnego planu prac usuwania wyrobów zawierających azbest, obejmującego w szczególności:
  - identyfikację azbestu w przewidzianych do usunięcia materiałach, na podstawie udokumentowanej informacji od właściciela lub zarządcy obiektu albo też na podstawie badań przeprowadzonych przez akredytowane laboratorium,
  - informacje o metodach wykonywania planowanych prac,
  - zakres niezbędnych zabezpieczeń pracowników oraz środowiska przez narażeniem na szkodliwość emisji azbestu w tym problematykę określoną przepisami dotyczącymi planu bezpieczeństwa i ochrony zdrowia,
  - ustalenie niezbędnego dla rozwoju wykonywanych prac monitoringu powietrza,
  - posiadanie niezbędnego wyposażenia technicznego i socjalnego zapewniającego prowadzenie określonych planem prac oraz zabezpieczeń pracowników i środowiska przed narażeniem na działanie azbestu,
  - zgłoszenie prac polegających na zabezpieczeniu lub usunięciu wyrobów zawierających azbest z obiektu, urządzenia budowlanego lub instalacji przemysłowej, właściwemu organowi nadzoru budowlanego oraz właściwemu okręgowemu inspektorowi pracy;
- zapewnienie warunków bezpiecznego usuwania wyrobów zawierających azbest z miejsca ich występowania w sposób określony w § 8 rozporządzenia Ministra Gospodarki, Pracy i Polityki Społecznej z dnia 2 kwietnia 2004r. w sprawie sposobów i warunków bezpiecznego użytkowania i usuwania wyrobów zawierających azbest (Dz.U. Nr 71, poz. 649),
- złożenie właścicielowi, użytkownikowi wieczystemu lub zarządcy nieruchomości, urządzenia budowlanego, instalacji przemysłowej lub innego miejsca zawierającego azbest, pisemnego oświadczenia o prawidłowości wykonania prac oraz o oczyszczeniu terenu z pyłu azbestowego, z zachowaniem właściwych przepisów technicznych i sanitarnych.

## **4. Informacje o ilości i stanie wyrobów zawierających azbest na terenie gminy Zabrodzie**

### **4.1. Inwentaryzacja wyrobów zawierających azbest**

Ustawa o zakazie stosowania wyrobów zawierających azbest obowiązuje od ponad dziesięciu lat, natomiast przepisy wykonawcze od lat dziewięciu, jednak w dalszym ciągu mamy do czynienia z małą ich znajomością przez właścicieli i administratorów obiektów budowlanych. Konsekwencją tego jest brak rzetelnej oceny stanu wyrobów zawierającymi azbest obiektów budowlanych oraz danych ilościowych.

Rozporządzenie Ministra Środowiska z dnia 23 lipca 2009r. w sprawie sposobu przedkładania informacji o rodzaju, ilości i miejscach występowania substancji stwarzających szczególne zagrożenie dla środowiska (Dz.U. z 2009r. Nr 124, poz. 1033), nakłada obowiązek na wójta, burmistrza lub prezydenta miasta do przedkładania takich informacji wojewodzie do dnia 31 marca za poprzedni rok kalendarzowy. Natomiast, zgodnie z Rozporządzeniem Ministra Gospodarki, Pracy i Polityki Społecznej z dnia 2 kwietnia 2004r. w sprawie sposobów i warunków bezpiecznego użytkowania i usuwania wyrobów zawierających azbest, (Dz.U. Nr 71, poz. 649) właściciel nieruchomości, użytkownik wieczysty lub zarządca nieruchomości, a także obiektu, urządzenia budowlanego, instalacji przemysłowej lub innego miejsca zawierającego azbest przeprowadza kontrole stanu tych wyrobów i przygotowuje tzw. ocenę stanu i możliwości bezpiecznego użytkowania wyrobów zawierających azbest (ocena wg wzoru określonego w załączniku nr 1 do ww. Rozporządzenia). W formularzu tym określa się stopień pilności dokonania wymiany lub naprawy. Rozporządzenie określa trzy stopnie pilności: I - wymagana bezzwłoczna wymiana lub naprawa, II - ponowna ocena po roku oraz III - ponowna ocena w terminie do pięciu lat. Ocena jest przekazywana właściwemu organowi nadzoru budowlanego, w terminie do 30 dni od jej sporządzenia. Pierwsza kontrola, o której mowa powyżej, powinna być wykonana w terminie do 6 miesięcy od dnia wejścia w życie ww. rozporządzenia, tj. do 17 października 2004r.

Dla potrzeb powyższego opracowania wykorzystano dane z przeprowadzonej w czerwcu 2011 roku inwentaryzacji wyrobów azbestowych. Głównym sposobem były badania przeprowadzone w formie ankiet wśród mieszkańców gminy. Do tego celu została opracowana ankieta na podstawie art. 163 ust. 1 ustawy z dnia 18 maja 2005r. o zmianie ustawy – Prawo ochrony środowiska oraz niektórych innych ustaw (Dz.U. Nr 113, poz. 954, z późn. zm.), rozporządzenia Ministra Gospodarki Pracy i Polityki Socjalnej z dnia 23 października 2003r. w sprawie wymagań w zakresie wykorzystywania i przemieszczania azbestu oraz wykorzystywania i oczyszczania instalacji lub urządzeń, w których był lub jest wykorzystywany azbest (Dz.U. Nr 192, poz. 1876) oraz rozporządzenia Ministra Gospodarki, Pracy i Polityki Społecznej z dnia 2 kwietnia 2004r. w sprawie sposobów i warunków bezpiecznego użytkowania i usuwania wyrobów zawierających azbest (Dz.U. Nr 71, poz. 649) – załącznik nr 1 i 2.

Ankieta zawierała podstawowe informacje tj.: ile wyrobów zawierających azbest znajduje się obecnie na terenie gminy, i jaka ich część ze względu na zły stan techniczny w najbliższym czasie będzie usuwana i trafi na składowiska oraz czy właściciele obiektów planują w najbliższym czasie remonty budynków jak też nr działek geodezyjnych oraz nr obrębów geodezyjnych co umożliwiło wstawienie danych do Krajowej Bazy Azbestowej.

### **4.2. Określenie szacunkowych ilości azbestu na terenie gminy Zabrodzie**

Azbest i wyroby zawierające ten surowiec importowane są do Polski z różnych krajów i w różnej postaci. Można przypuszczać, że część tych wyrobów jest wwożona na teren naszego kraju jako wyroby wmontowane na stałe do różnych maszyn i urządzeń. Najczęściej są to różnego rodzaju uszczelnienia. Nie jest, więc możliwe dokładne określenie ilości wyrobów azbestowych, gdyż często stanowią one niewielką część sprowadzanych maszyn czy urządzeń. W przypadku wielu wyrobów, dawniej produkowanych w Polsce i w krajach Unii Europejskiej z zastosowaniem azbestu, obecnie produkuje się odpowiedniki, w których azbest zastąpiono innymi włóknami. W stosowanych dawniej na dachach i elewacjach wyrobach azbestowo – cementowych azbest został całkowicie zastąpiony innymi włóknami i tylko takie, wolne od azbestu płyty cementowo – włókniste są obecnie produkowane w Polsce. Również producenci uszczeltek w dużej części produkcji wyeliminowali azbest.

Głównym źródłem danych o rozmieszczeniu i ilości wyrobów zawierających azbest na terenie gminy Zabrodzie była przeprowadzona w czerwcu 2011 roku inwentaryzacja wyrobów azbestowych. Całkowita ilość zinwentaryzowanego azbestu i wyrobów zawierających azbest na terenie gminy Zabrodzie 297 809,60m<sup>2</sup> tj. 3 275 905,60kg. Poniższa tabela przedstawia całkowitą sumę wszystkich płyt azbestowo-cementowych znajdujących się na terenie gminy w podziale na poszczególne miejscowości.

Tabela nr 5

Zestawienie ilości płyt azbestowo-cementowych na terenie gminy

Lp.	Nazwa miejscowości	Płyty azbestowo-cementowe [m <sup>2</sup> ]	Płyty azbestowo-cementowe [kg]
1	Adelin	15862,00	174482
2	Anastaszew	5774,50	63519,5
3	Basinów	8346,00	91806
4	Choszczowe	11 010,90	121119,9
5	Dębinki	26063,00	286693
6	Gaj	6772,00	74492
7	Głuchy	22121,50	243336,5
8	Karolinów	6075,50	66830,5
9	Kiciny	4 994,50	54939,5
10	Lipiny	9 367,00	103037
11	Młynarze	6 636,50	73001,5
12	Mościska	11063,00	121693
13	Mostówka	12266,20	134928,2
14	Niegów	15 143,20	166575,2
15	Obrąb	16 106,50	177171,5
16	Podgać	9 732,00	107052
17	Płatków	10553,00	116083
18	Przykory	16528,50	181813,5
19	Słopsk	33782,30	371605,3
20	Wysychy	10095,50	111050,5
21	Zabrodzie	30370,00	334070
22	Zazdrość	9146,00	100606
Razem		297 809,60	3275905,60

waga 1m<sup>2</sup> = 11 kg – wg: <http://bazaazbestowa.pl/>  
Źródło: Dane z inwentaryzacji gminy Zabrodzie.

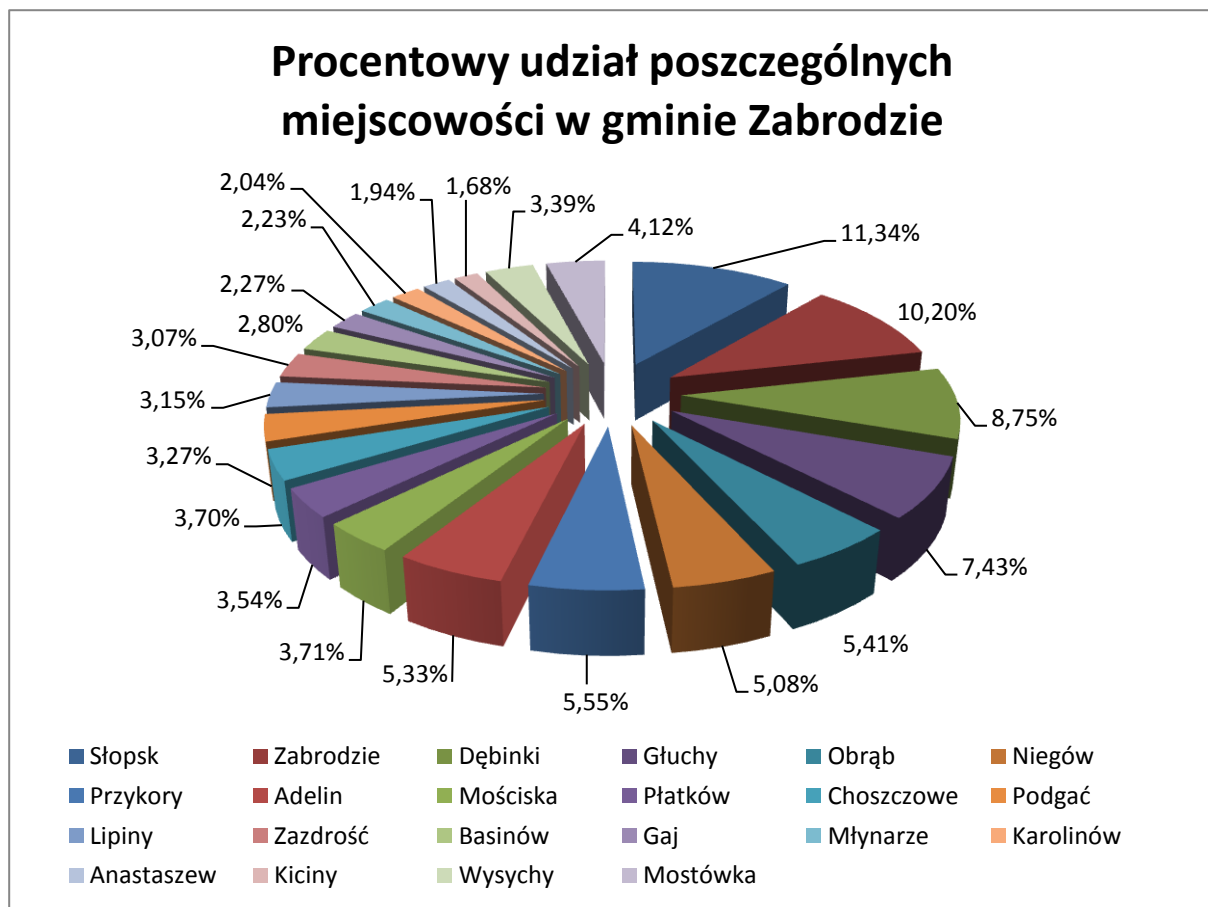
Tabela nr 6

Zestawienie ilości płyt azbestowo-cementowych na terenie gminy z podziałem na rodzaj budynku

Lp.	Miejscowość	Budynek mieszkalny			Stodoła			Budynek gospodarczy		
		m <sup>2</sup>			m <sup>2</sup>			m <sup>2</sup>		
1	Adelin	3 229,00			4 161,50			8 471,50		
2	Anastaszew	1 104,00			2 120,00			2 550,50		
3	Basinów	1 153,50			3 744,50			3 448,00		
4	Choszczowe	1 712,00			3 066,50			6 232,40		
5	Dębinki	6 643,50			9 152,00			10 267,50		
6	Gaj	2 105,00			2 184,00			2 483,00		
7	Głuchy	3 567,00			8 049,50			10 505,00		
8	Karolinów	714,00			2 474,50			2 887,00		
9	Kiciny	726,00			1 755,00			2 513,50		
10	Lipiny	2 733,00			2 599,00			4 035,00		
11	Młynarze	1 945,50			2 310,00			2 381,00		
12	Mościska	2 299,00			3 208,00			5 556,00		
13	Mostówka	4 611,20			1 664,00			5 991,00		
14	Niegów	4 582,00			2 743,00			7 818,20		

15	Obręb	3 197,00	5 763,50	7 146,00
16	Podgać	2 028,00	3 288,50	4 415,50
17	Płatków	2 739,00	3 101,00	4 713,00
18	Przykory	2 702,00	6 237,00	7 589,50
19	Słopsk	5 930,30	12 688,50	15 163,50
20	Wysychy	3 106,50	2 366,00	4 623,00
21	Zabrodzie	7 048,00	10 244,00	13 078,00
22	Zazdrość	2 922,00	2 965,00	3 259,00
Razem		66 797,50	95 885,00	135 127,10

Źródło: Dane z inwentaryzacji gminy Zabrodzie.



Wykres nr 2 Procentowy udział poszczególnych miejscowości w gminie Zabrodzie.

Z powyższego wykresu wynika, iż najczęściej płyt azbestowo-cementowych znajduje się w miejscowościach Słopsk 11,34% i Zabrodzie 10,20%. W pozostałych miejscowościach ilość płyt azbestowo – cementowych jest zdecydowanie mniejsza i szacuje się w granicach od ok. 8% (Dębinki 8,75%, Głuchy 7,43%) do ok. 2% (Kiciny 2,04%, Wysychy 1,1,94%) w stosunku do całej ilości wyrobów azbestowych znajdujących się na terenie gminy Zabrodzie. Najmniej płyt azbestowo – cementowych jest w miejscowości Mostówka, tylko 1,68%.

Tabela nr 7

Płyty azbestowo-cementowe na terenie poszczególnych miejscowości [%]

Lp.	Miejscowość	Płyty azbestowo-cementowe [%]
1	Słopsk	11,34%
2	Zabrodzie	10,20%
3	Dębinki	8,75%
4	Głuchy	7,43%
5	Obrąb	5,55%
6	Niegów	5,41%
7	Przykory	5,33%
8	Adelin	5,08%
9	Mościska	4,12%
10	Płatków	3,71%
11	Choszczowe	3,70%
12	Podgac	3,54%
13	Lipiny	3,39%
14	Zazdrość	3,27%
15	Basinów	3,15%
16	Gaj	3,07%
17	Młynarze	2,80%
18	Karolinów	2,27%
19	Anastaszew	2,23%
20	Kiciny	2,04%
21	Wysychy	1,94%
22	Mostówka	1,68%
Razem		100%

Zródło: Dane z inwentaryzacji gminy Zabrodzie.

Tabela nr 8

Ilość wyrobów azbestowych z uwzględnieniem stopnia pilności  
na terenie poszczególnych miejscowości gminy Zabrodzie

Lp.	Miejscowość	I stopień pilności	II stopień pilności		III stopień pilności
			m <sup>2</sup>		
1	Adelin	0,00	15 742,00	120,00	
2	Anastaszew	0,00	5 774,50	0,00	
3	Basinów	0,00	8 346,00	0,00	
4	Choszczowe	0,00	10 675,50	335,40	
5	Dębinki	0,00	25 807,00	256,00	
6	Gaj	0,00	6 606,00	166,00	
7	Głuchy	0,00	22 121,50	0,00	
8	Karolinów	0,00	6 075,50	0,00	
9	Kiciny	0,00	4 909,50	85,00	
10	Lipiny	0,00	9 367,00	0,00	
11	Młynarze	0,00	6 636,50	0,00	
12	Mościska	0,00	11 063,00	0,00	
13	Mostówka	0,00	12 266,20	0,00	
14	Niegów	0,00	13 952,20	1 191,00	
15	Obrąb	0,00	16 106,50	0,00	



16	Podgać	0,00	9 732,00	0,00
17	Płatków	0,00	10 251,00	302,00
18	Przykory	0,00	16 212,50	316,00
19	Słopsk	0,00	32 342,80	1 439,50
20	Wysychy	0,00	9 587,50	508,00
21	Zabrodzie	200,00	29 380,00	790,00
22	Zazdrość	0,00	8 924,00	222,00
	Razem	200,00	291 878,70	5 730,90

Źródło: Dane z inwentaryzacji gminy Zabrodzie.

Tabela nr 9

Ilość wyrobów azbestowych z uwzględnieniem własności  
na terenie poszczególnych miejscowości gminy Zabrodzie

Lp.	Miejscowość	Osoby fizyczne	Osoby prawne	Własność gminy
				m <sup>2</sup>
1	Adelin	15 862,00	0,00	0,00
2	Anastaszew	5 594,50	180,00	0,00
3	Basinów	8 346,00	0,00	0,00
4	Choszczowe	11 010,90	0,00	0,00
5	Dębinki	25 779,00	284,00	0,00
6	Gaj	6 027,00	745,00	0,00
7	Głuchy	22 121,50	0,00	0,00
8	Karolinów	6 075,50	0,00	0,00
9	Kiciny	4 922,50	72,00	0,00
10	Lipiny	9 367,00	0,00	0,00
11	Młynarze	6 636,50	0,00	0,00
12	Mościska	11 063,00	0,00	0,00
13	Mostówka	12 266,20	0,00	0,00
14	Niegów	10 468,00	4 675,20	0,00
15	Obrąb	16 022,50	84,00	0,00
16	Podgać	9 732,00	0,00	0,00
17	Płatków	10 457,00	96,00	0,00
18	Przykory	16 528,50	0,00	0,00
19	Słopsk	33 782,30	0,00	0,00
20	Wysychy	10 095,50	0,00	0,00
21	Zabrodzie	28 895,00	1 475,00	0,00
22	Zazdrość	9 146,00	0,00	0,00
	Razem	290 198,40	7 611,20	0,00

Źródło: Dane z inwentaryzacji gminy Zabrodzie.

Sporządzono również mapę zagrożeń działania azbestu na terenie gminy Zabrodzie (załącznik nr 7).

### 5. Metody unieszkodliwiania odpadów zawierających azbest

Z usuwaniem wyrobów zawierających azbest nierozzerwalnie związany jest proces powstawania odpadów. Jediną metodą unieszkodliwiania odpadu z azbestem stosowaną na terytorium Polski jest ich składowanie.

Celem priorytetowym w planowaniu działań związanych z odpadami zawierającymi azbest jest eliminacja ich negatywnego oddziaływania na zdrowie ludzkie. Odnosi się to do wszystkich etapów postępowania, tj. począwszy od ich demontażu, poprzez transport, a kończąc na bezpiecznym ich unieszkodliwianiu.

Płyty eternitowe cieszyły się do niedawna olbrzymią popularnością. Przede wszystkim ze względu na niską cenę – 1m<sup>2</sup> eternitu był dwa razy tańszy od blachy ocynkowanej, a pięć razy od dachówki ceramicznej. Proporcjonalnie do tej popularności jest obecnie problematyka związana z ich wymianą i unieszkodliwieniem.

W Europie znanych jest kilka technologii utylizacji azbestu. Należą do nich np. spalanie w wysokich temperaturach rzędu 900°C, rozpuszczanie w kwasie fluorowodorowym oraz inne, niezwykle kosztowne. Jest to odpad niebezpieczny, dlatego powinien być unieszkodliwiany i składowany w specjalnie do tego wyznaczonych miejscach. Na terenie gminy bardzo często problemem jest usuwanie azbestu przez właścicieli posesji na własną rękę, a w ślad za tym porzucanie odpadów zawierających azbest np. płyt falisto – cementowych, w miejscach przypadkowych lub gromadzone na terenie własnych posesji.

Ilość wyrobów azbestowych znajdująca się na terenie gminy Zabrodzie pokazuje, iż proces wymiany pokryć dachowych będzie trwał wiele lat. Akcja usuwania wyrobów azbestowych nie będzie przebiegała masowo, a wręcz przeciwnie jednorazowo usuwane będą pokrycia z pojedynczych dachów. Na terenie województwa mazowieckiego istnieje jedno składowisko, na którym można składować odpady zawierające azbest. Znajduje się ono w Rachocinie. Podstawowym elementem systemu gromadzenia i unieszkodliwiania odpadów niebezpiecznych w strumieniu odpadów komunalnych powinny być gminne punkty zbiórki odpadów niebezpiecznych przyjmujące bezpłatnie odpady niebezpieczne.

### **5.1. Magazynowanie odpadów azbestowych**

Zgodnie z art. 63, pkt 4 ustawy o odpadach z dnia 27 kwietnia 2001r. odpady przeznaczone do składowania mogą być magazynowane jedynie w celu zebrania odpowiedniej ilości tych odpadów do transportu na składowisko odpadów, nie dłużej niż przez okres 1 roku. Odpowiednio zabezpieczone przed dostępem osób niepowołanych (zapakowane w folię) odpady zawierające azbest nie stanowią zagrożenia dla środowiska, nie emitują groźnych dla zdrowia pyłów.

Magazynowanie powoduje minimalizację kosztów związanych z transportem odpadów na składowisko docelowe.

### **5.2. Składowanie odpadów azbestowych**

Główną metodą unieszkodliwiania odpadów azbestowych na terenie Polski jest ich składowanie. Przyjęto założenie składowania płyt pakowanych szczelnie w workach foliowych, a także w pakietach z tkaniny syntetycznej oraz odpadów w postaci kawałkowej w workach z tkaniny syntetycznej (tzw. big-bag). Odpady mogą być deponowane jedynie na składowiskach odpadów niebezpiecznych przeznaczonych wyłącznie do składowania odpadów azbestowych, na wydzielonych częściach składowisk odpadów niebezpiecznych oraz na wydzielonych częściach składowisk odpadów innych niż niebezpieczne i obojętne pod warunkiem, że spełnione zostaną warunki techniczne dotyczące bezpiecznego składowania odpadów azbestowych. Rozmieszczenie składowisk odpadów zawierających azbest na terenie Polski obrazuje mapa w (załączniku nr 8).

Kwaterna do składowania wyłącznie odpadów niebezpiecznych powinna zostać wybudowana jako specjalnie wykonane zagłębienie terenu ze ścianami bocznymi zabezpieczonymi przed osypywaniem się. Zagłębienie powinno zostać ukształtowane w formie trójkąta z podziałem na odpowiednią ilość kwater wydzielonych ścianami działowymi z gruntu rodzimego. Głębokość kwater powinna sięgać od 6 – 10m. Głębokość składowania od 4 – 8m. Nachylenie skarp składowiska powinno być wykonane w stosunku 1:1,5, zaś nachylenie skarp ziemnych ścian działowych w stosunku 1:1. W celu zabezpieczenia przed emisją pyłów powierzchnie każdej kolejnej warstwy odpadów przykrywa się folią lub warstwą gruntu. Po zakończeniu eksploatacji składowiska (na poziomie 2 m poniżej terenu otoczenia) należy wypełnić je ziemią do poziomu terenu. Wokół składowiska powinny zostać wykonane rowy opaskowe. Eksploatacja kolejnych kwater powinna następować metodą kroczącą, tzn. zamknięcie pierwszej kwatery powoduje rozpoczęcie eksploatacji drugiej. Dynamika składowania odpadów jest zmienna i zależna od uwarunkowań techniczno – ekonomicznych.

Na składowiskach zlokalizowanych w specjalnie wykonanych zagłębieniach terenu z zabezpieczonymi ścianami bocznymi mogą być składowane odpady azbestowe o kodach 17 06 01\* i 17 06 05\* pochodzące z budowy, remontu i demontażu obiektów budowlanych i infrastruktury drogowej

Zgodnie z § 1 ust. 2 rozporządzenia Ministra Środowiska z dnia 9 grudnia 2002r. w sprawie zakresu, czasu, sposobu oraz warunków prowadzenia monitoringu składowisk odpadów (Dz.U. Nr 220, poz. 1858), przepisów tego rozporządzenia nie stosuje się do składowisk, na których składowane są odpady

17 06 01\* i 17 06 05\*. W związku z powyższym badanie wpływu składowiska na otoczenie wyznacza się w oparciu o prowadzenie monitoringu emisji zanieczyszczeń atmosferycznych w zakresie emisji charakterystycznych, tj. prowadzenie okresowych pomiarów ilości włókien azbestowych z powierzchni składowiska.

Na mocy ustaleń z negocjacji akcesyjnych istniejące składowiska, które nie spełniają wymagań Dyrektywy Rady 1999/31/WE w sprawie składowania odpadów, powinny być zmodernizowane najpóźniej do 1 lipca 2012r. Nowe składowiska odpadów azbestowych powinny spełniać wymagania konstrukcyjne dyrektywy z chwilą ich zakładania.

Pojemność składowisk potrzebnych do unieszkodliwiania odpadów azbestowo – cementowych wynika z objętości wyrobów wymagających usunięcia, natomiast ilość składowisk i ich lokalizacja zależy od decyzji organów samorządu powiatowego i gminnego. Krajowy plan gospodarki odpadami oraz Program Oczyszczania Kraju z Azbestu na lata 20010 - 2032 określają potrzeby w zakresie ilości i powierzchni składowisk odpadów azbestowo – cementowych (tabela nr 10).

Tabela nr 10

Istniejące i przygotowywane składowiska odpadów zawierających azbest

Województwo	Stan na 2008 rok (+przygotowywane)	Lata			Łącznie
		2009-2012	2013-2022	2023-2032	
Dolnośląskie	4	0	0	0	4
Kujawsko-pomorskie	1	1	2	2	6
Lubelskie	2	1	3	1	7
Lubuskie	1	0	1	1	3
Łódzkie	2	1	2	2	7
Małopolskie	2	1	2	1	6
Mazowieckie	1	2	2	2	7
Opolskie	0	1	1	0	2
Podkarpackie	2 (+1)	1	1	1	5
Podlaskie	1 (+1)	1	1	2	5
Pomorskie	2 (+1)	1	1	1	5
Śląskie	4 (+1)	1	0	1	6
Świętokrzyskie	1	1	2	1	5
Warmińsko-mazurskie	2	0	2	1	5
Wielkopolskie	1	1	2	2	6
Zachodniopomorskie	2	0	2	1	5
Ogółem	28 (+4)	13	24	19	84

Źródło: „Programu Oczyszczania Kraju z Azbestu na lata 2009-2032”

Na terenie województwa mazowieckiego istnieje już jedno składowisko przyjmujące odpady zawierające azbest. Do roku 2032 planowane jest utworzenie jeszcze sześciu składowisk. (tabela nr 10).

Obecnie na terenie całego kraju istnieje 28 składowisk przyjmujących odpady zawierające azbest.

Tabela nr 11

Funkcjonujące składowiska przyjmujące odpady zawierające azbest  
na terenie województwa mazowieckiego

Województwo	Składowiska
mazowieckie	1. Składowisko odpadów komunalnych w Rachocinie

Źródło: „Programu Oczyszczania Kraju z Azbestu na lata 2009-2032”

### 5.3. Recykling płyt azbestowo – cementowych<sup>3</sup>

W Europie Zachodniej oraz USA podejmowano próby powtórnego wykorzystania (recyklingu) materiałów budowlanych zawierających azbest. Odzyskowi nie podaje się tu azbestu znajdującego się w materiale budowlanym. Przepisy obowiązujące w krajach Europy Zachodniej, USA oraz w Polsce zabraniają powtórnego wykorzystania (recyklingu) azbestu (wyroby takie jak już wspomniano wcześniej w niniejszym opracowaniu mogą być jedynie składowane). Azbest w procesie recyklingu ulega całkowitej utylizacji, a recyklingowi poddawane są pozostałe materiały. W Stanach Zjednoczonych opracowano metodę polegającą na utylizacji azbestu i odzysku wypełniacza, czyli cementu. Do recyklingu płyt azbestowo – cementowych stosuje się przewoźne małe stacje recyklingowe. Stacja dostarczana jest na plac budowy, na którym demontowane są płyty azbestowo – cementowe. Płyty są kruszone, a następnie poddawane działaniu wysokiej temperatury w wyniku, której włókna azbestu ulegają całkowitej utylizacji, a pozostały cement plus domieszki można powtórnie wykorzystać jako wypełnienia do zapraw i betonów. Podczas procesu utylizacji włókna azbestowe poddawane są działaniu temperatury ponad 900°C, ulegają wówczas całkowitej destrukcji, przemieniając się w strukturę bezpostaciową obojętną dla zdrowia człowieka.

## 6. Założenia programu usuwania wyrobów zawierających azbest

### 6.1. Założenia ogólne Programu

Usuwanie i wymiana wyrobów zawierających azbest jest zadaniem długotrwałym ze względu na ich dużą ilość, a także wysokość potrzebnych środków finansowych. Szacuje się, że do przeprowadzenia tego procesu niezbędny będzie okres ok. 22 lat. Wymaga, więc określonej strategii postępowania.

Program oczyszczania z azbestu powinien być integralną częścią planu gospodarki odpadami, w tym niebezpiecznymi oraz programów ochrony środowiska na szczeblu wojewódzkim, powiatowym oraz gminnym. Założono, że w perspektywie długofalowej realizacja programów ochrony środowiska i celów nakreślonych w programie usuwania azbestu będzie następować w ramach przedsięwzięć zaplanowanych w Narodowym Planie Rozwoju (NPR) na lata 2004-2006 oraz Narodowej Strategii Spójności na lata 2007-2013. Program oczyszczania gminy Zabrodzie z azbestu ma charakter lokalny, jest jednak spójny z założeniami programu krajowego.

Na podstawie szacunkowych danych można przyjąć, iż na terenie Polski w 2008 roku znajdowało się około 14,5mln ton użytkowanych wyrobów azbestowych. Przyjmuje się, iż następujące ilości odpadów zawierających azbest zostaną unieszkodliwione w kolejnych latach:

- w latach 2011 – 2012 około 28% odpadów (4 mln ton),
- w latach 2013 – 2022 około 35% odpadów (5,1 mln ton),
- w latach 2023 – 2032 około 37% odpadów (5,4 mln ton).

W latach 2010 – 2032 planowana jest budowa 56 składowisk odpadów zawierających azbest lub kwater do składowania odpadów zawierających azbest. Pojemność składowisk, ich lokalizacja i ilość na danym terenie zależą od decyzji jednostek samorządu terytorialnego i powinny być uwzględnione w wojewódzkich planach gospodarki odpadami. W kolejnych latach planowana jest budowa 4 składowisk odpadów (województwa: podkarpackie, podlaskie, pomorskie, śląskie), o łącznej pojemności kwater 89 240m<sup>3</sup>.

Na podstawie wytycznych z krajowego Programu... w poniższej tabeli określono niezbędną pojemność składowisk odpadów azbestowych w stosunku do ilości wyrobów zawierających azbest przewidzianych do usunięcia na terenie gminy Zabrodzie.

Tabela nr 12

Określenie niezbędnej pojemności składowisk odpadów w stosunku do ilości wyrobów zawierających azbest przewidzianych do usunięcia

Wyszczególnienie	Jednostka	Okresy		
		I okres 2011-2012	II okres 2013-2022	III okres 2023-2032
		28%	35%	37%
Ilość wyrobów zawierających azbest przewidzianych do usunięcia	Mg	917,254	1 146,567	1 212,085
Objętość odpadów azbestowych przewidziana do składowania 1 tona/Mg odpadów azbestowych ma objętość 0,95m <sup>3</sup>	m <sup>3</sup>	871,391	1 089,239	1 151,481

Potrzebna pojemność składowisk do składowania odpadów azbestowych 1 tona/Mg odpadów azbestowych zajmuje na składowisku 1,3 m <sup>3</sup>	m <sup>3</sup>	1 192,430	1 490,537	1 575,711
--	----------------	-----------	-----------	-----------

Zródło: Obliczenia własne

## 6.2. Cele i zadania Programu...

W Programie usuwania azbestu i wyrobów zawierających azbest dla gminy Zabrodzie na lata 2011-2032 utrzymane zostaną następujące cele:

- 1) usunięcie i unieszkodliwienie wyrobów zawierających azbest,
- 2) minimalizacja negatywnych skutków zdrowotnych powodowanych kontaktem z włóknami azbestu,
- 3) likwidacja szkodliwego oddziaływania azbestu na środowisko.

Krajowy Program... przewiduje zgrupowanie zadań w pięciu blokach tematycznych:

Zadania legislacyjne;

- 1) Działania edukacyjno-informacyjne obejmujące: działania skierowane do dzieci i młodzieży, szkolenia pracowników administracji rządowej i samorządowej, opracowywanie materiałów informacyjnych i edukacyjnych, ocenę i promocję technologii unicestwiania włókien azbestu w odpadach azbestowych, organizację krajowych i międzynarodowych szkoleń, seminariów, konferencji, kongresów i udział w nich;
- 2) Zadania w zakresie usuwania wyrobów zawierających azbest obejmujące: usuwanie wyrobów zawierających azbest z obiektów budowlanych, oczyszczanie terenów nieruchomości, oczyszczanie obiektów użyteczności publicznej, miejsc publicznych, terenów byłych zakładów produkujących wyroby zawierające azbest, budowę składowisk odpadów azbestowych oraz budowę instalacji i urządzeń do unicestwiania włókien azbestu w odpadach azbestowych, zadania wspierające, w tym wsparcie finansowe opracowywania programów usuwania wyrobów zawierających azbest oraz oczyszczania terenów z azbestu na wszystkich szczeblach;
- 3) Monitoring realizacji Programu w postaci elektronicznego Systemu Informacji Przestrzennej monitoringu procesu usuwania wyrobów zawierających azbest;
- 4) Działania w zakresie oceny narażenia i ochrony zdrowia, w tym działalność Ośrodka Referencyjnego Badań i Oceny Ryzyka Zdrowotnego Związanych z Azbestem.

Tabela nr 13

### Cele, zadania i finansowanie Programu...

L.p.	Zadanie	Podmiot odpowiedzialny	Termin
<b>I. Działania edukacyjno - informacyjne</b>			
1	Działania edukacyjno-informacyjne skierowane do dzieci i młodzieży	Minister Gospodarki	2011 – 2032
2	Cykliczne szkolenia dla administracji rządowej i samorządowej.		
3	Szkolenia dla służb kontrolnych oraz grup zawodowych związanych z problematyką azbestową.		
4	Opracowywanie poradników, informatorów, ulotek, plakatów, radiowych audycji edukacyjnych, filmów edukacyjnych i innych materiałów edukacyjno-informacyjnych.		
5	Ocena i promocja nowych technologii unicestwiania włókien azbestu		
6	Organizacja i udział w krajowych i międzynarodowych konferencjach, szkoleniach, projektach badawczych i szkoleniowych		
7	Wsparcie dla projektów badawczych oraz wdrożeń wyników badań naukowych w zakresie innowacyjnych technologii oraz ich monitoring, organizacja i udział w konferencjach i warsztatach naukowych oraz projektach i szkoleniach międzynarodowych	Minister Nauki i Szkolnictwa Wyższego	2011 – 2032

II. Usuwanie azbestu i wyrobów zawierających azbest			
Usuwanie wyrobów azbestowych z budynków jednorodzinnych i gospodarskich oraz oczyszczanie terenów nieruchomości			
1	Usuwanie wyrobów zawierających azbest z budynków jednorodzinnych i gospodarskich oraz oczyszczenie terenu nieruchomości z odpadów zawierających azbest	Właściciel nieruchomości	2011 – 2032
2	Przeprowadzenie szkoleń lokalnych	Jednostki samorządu terytorialnego – gminy	2011– 2032
3	Zorganizowanie akcji wywozu odpadów zawierających azbest z terenu gminy na składowisko odpadów lub ich przetwarzania w urządzeniu przewoźnym.	Jednostki samorządu terytorialnego – gminy	2011 – 2032
4	Finansowe wsparcie gmin w zakresie organizowania akcji wywozu odpadów zawierających azbest z terenu gminy na składowisko odpadów lub ich przetwarzania w urządzeniu przewoźnym w ramach środków krajowych	NFOŚiGW WFOŚiGW	2011 – 2032
Usuwanie wyrobów zawierających azbest z dużych obiektów budowlanych i oczyszczanie terenu nieruchomości			
1	Usuwanie wyrobów azbestowych z budynków mieszkalnych i gospodarczych, oczyszczenie terenu nieruchomości z odpadów zawierających azbest.	Właściciel obiektów budowlanych	2011 – 2032
2	Zorganizowanie akcji demontażu, oczyszczenia nieruchomości i wywozu odpadów zawierających azbest z terenu gminy, powiatu na składowisko odpadów lub ich przetwarzania w urządzeniu przewoźnym	Jednostki samorządu Terytorialnego gminy, powiaty	2011 – 2032
3	Finansowe wsparcie gmin, powiatów w zakresie organizowania akcji demontażu, oczyszczenia nieruchomości i wywozu odpadów zawierających azbest z terenu gminy, powiatu na składowisko odpadów lub ich przetwarzania w urządzeniu przewoźnym w ramach środków krajowych.	NFOŚiGW WFOŚiGW	2011 – 2032
4	Wsparcie finansowe dla jednostek samorządu terytorialnego w zakresie opracowywania gminnych, powiatowych i wojewódzkich programów usuwania wyrobów zawierających azbest	Minister Gospodarki	
5	Aktualizacja gminnych, powiatowych i wojewódzkich programów usuwania wyrobów zawierających azbest.	Jednostki samorządu terytorialnego	2011 – 2032
Usuwanie wyrobów zawierających azbest z obiektów budowlanych – połączenie z innymi działaniami (m.in. termomodernizacja, przebudowa gospodarstwa rolnego)			
1	Usuwanie wyrobów zawierających azbest z budynków mieszkalnych i gospodarczych lub oczyszczenie terenu nieruchomości z odpadów zawierających azbest.	Właściciele obiektów budowlanych	2011 – 2032
2	Finansowe wsparcie gmin, powiatów w zakresie organizowania akcji demontażu, oczyszczenia nieruchomości i wywozu odpadów zawierających azbest z terenu gminy, powiatu na składowisko odpadów lub ich przetwarzania w urządzeniu przewoźnym w ramach środków krajowych.	NFOŚiGW WFOŚiGW	2011 – 2032
3	Uruchomienie preferencyjnych kredytów obejmujących wszystkie województwa w zakresie usuwania wyrobów zawierających azbest, termomodernizacji obiektów budowlanych	BOŚ S.A. WFOŚiGW	2011 – 2032
Usuwanie wyrobów zawierających azbest z obiektów i terenów użyteczności publicznej oraz terenów byłych zakładów produkujących wyroby azbestowe			
1	Wsparcie finansowe prac przygotowawczych dla oczyszczania z azbestu obiektów użyteczności publicznej, terenów publicznych, terenów byłych zakładów produkujących wyroby zawierające azbest	Minister Gospodarki	2011 – 2032
2	Usuwanie wyrobów zawierających azbest z obiektów użyteczności publicznej, terenów publicznych, terenów byłych zakładów produkujących wyroby zawierające azbest	Właściciele obiektów budowlanych	2011 – 2032
3	Finansowe wsparcie gmin w zakresie oczyszczania z azbestu obiektów użyteczności publicznej, terenów publicznych, terenów byłych zakładów produkujących wyroby zawierające azbest, wywozu odpadów zawierających azbest z terenu gminy na składowisko odpadów lub ich przetwarzania w urządzeniu przewoźnym w ramach środków krajowych.	NFOŚiGW WFOŚiGW	2011 – 2032

4	Uruchomienie preferencyjnych kredytów obejmujących wszystkie województwa w zakresie oczyszczania z azbestu obiektów użyteczności publicznej, terenów publicznych, terenów byłych zakładów produkujących wyroby zawierające azbest.	BOŚ S.A. WFOŚiGW	2011 – 2032
Budowanie składowisk przyjmujących odpady zawierające azbest oraz urządzeń do przetwarzania odpadów zawierających azbest			
1	Budowa składowisk odpadów zawierających azbest i uruchamianie urządzeń przewoźnych do przetwarzania odpadów zawierających azbest.	Inwestorzy jednostki samorządu terytorialnego	2011 – 2032
III. Elektroniczny System Informacji Przestrzennej monitoringu procesu usuwania wyrobów zawierających azbest			
1	Inwentaryzacja wyrobów zawierających azbest, z wykorzystaniem Elektronicznego Systemu Informacji Przestrzennej monitoringu procesu usuwania wyrobów zawierających azbest (województwa baza danych o wyrobach i odpadach zawierających azbest WBDA).	Właściciele obiektów budowlanych, jednostki samorządu terytorialnego	2011 – 2012
2	Aktualizacja inwentaryzacji wyrobów azbestowych, z wykorzystaniem Elektronicznego Systemu Informacji Przestrzennej monitoringu procesu usuwania wyrobów zawierających azbest (województwa baza danych o wyrobach i odpadach zawierających WBDA).	Właściciele obiektów budowlanych, jednostki samorządu terytorialnego	2013 – 2032
3	Stworzenie Elektronicznego Systemu Informacji Przestrzennej monitoringu procesu usuwania wyrobów zawierających azbest na podstawie podkładu mapowego i danych inwentaryzacyjnych, w celu monitorowania procesu usuwania azbestu, z wykorzystaniem możliwości tworzenia map, prezentacji kartograficznej, weryfikacji danych o ilości i miejscu występowania azbestu.	Minister Gospodarki	2011-2011
4	Uruchomienie Elektronicznego Systemu Informacji Przestrzennej monitoringu procesu usuwania wyrobów zawierających azbest.	Minister Gospodarki	2012
5	Utrzymanie Elektronicznego Systemu Informacji Przestrzennej monitoringu procesu usuwania wyrobów zawierających azbest	Minister Gospodarki	2013-2032
IV. Zadania w zakresie oceny narażenia i ochrony zdrowia			
1	Działalność informacyjna i edukacyjna wśród lekarzy medycyny pracy, lekarzy rodzinnych, pulmonologów, onkologów, a także studentów medycyny dotycząca zagrożenia czynnikami rakotwórczymi, jakim jest azbest, biologicznego działania azbestu oraz synergizmu działania palenia papierosów i ekspozycji na pył azbestu.	Minister Zdrowia Ośrodek Referencyjny Badań i Oceny Ryzyka Zdrowotnego Związanych z Azbestem	2011 – 2032
2	Wdrażanie „Kryteriów helsińskich” diagnozowania i dokumentowania chorób azbestozależnych		
3	Prowadzenie monitoringu zapadalności i umieralności na choroby azbestozależne		
4	Zwiększenie wykrywalności międzybłoniaka płucnej		
5	Projekty badawczo-rozwojowe w zakresie badania i oceny stanu zdrowia ludzi i zwierząt gospodarskich oraz wykrywalności i leczenia chorób azbestozależnych.	Minister Nauki i Szkolnictwa Wyższego	2011 – 2032

Źródło: Program Oczyszczania Kraju z Azbestu na lata 2009 – 2032 - Warszawa, lipiec 2009r.

 - zadania jednostek samorządu terytorialnego

Przyjmuje się, iż następujące ilości odpadów zawierających azbest zostaną unieszkodliwione w kolejnych latach:

- w latach 2011 – 2012 około 28% odpadów,
- w latach 2013 – 2022 około 35% odpadów,
- w latach 2023 – 2032 około 37% odpadów.

## 7. Harmonogram realizacji programu, szacunkowe koszty oraz możliwości finansowania

### 7.1. Szacunkowe koszty „Programu...”

W celu prawidłowego opracowania „Programu...” niezbędne było dokonanie szacunku ilości wyrobów zawierających azbest, kosztów ich usunięcia, transportu oraz utylizacji, a także wskazanie środków finansowych potrzebnych do realizacji zadań ujętych w niniejszym opracowaniu.

Przy ustalaniu kosztów oparto się na informacjach pochodzących od kilku firm świadczących usługi w zakresie demontażu pokryć dachowych i transportu odpadów azbestowych, działających na rynku.

- Proces „oczyszczania” gminy Zabrodzie z wyrobów zawierających azbest głównie z płyt azbestowo – cementowych składa się z kilku etapów:
  - I. Usuwanie wyrobów – to proces polegający na demontażu wyrobów zawierających azbest oraz odbiorze ich od posiadaczy ww. odpadów (np. pokryć dachowych) przez specjalnie wykwalifikowane firmy.
    - Cena, którą przyjęto do kalkulacji całkowitych kosztów usuwania wyrobów azbestowych to wartość uśredniona - 20 zł/m<sup>2</sup>.
  - II. Transport – proces polega na wywiezieniu odpadów zawierających azbest pochodzących z demontażu na składowisko odpadów azbestowych zlokalizowane najbliższym sąsiedztwie.
    - Koszt transportu uzależniony jest od odległości, jaką należy pokonać celem składowania wyrobów zawierających azbest. Do obliczeń przyjęto wartość uśrednioną – 1.10 zł/m<sup>2</sup> unieszkodliwianych odpadów azbestowych.
  - III. Unieszkodliwianie odpadów – proces polega na składowaniu odpadów azbestowych w celu eliminacji negatywnego oddziaływania włókien azbestowych na środowisko.
    - Przyjęto uśrednioną cenę za składowanie 1 m<sup>2</sup> - 9.60 zł/m<sup>2</sup>

W związku z powyższym koszty demontażu, transportu oraz składowania 297 809,60m<sup>2</sup> płyt azbestowo – cementowych na terenie gminy Zabrodzie kształtują się następująco.

- Średni koszt usunięcia 1m<sup>2</sup> płyty azbestowo – cementowej (według danych uśrednionych z szeregu firm wykonawczych):

$$20 + 1,10 + 9,60 = 30,70\text{zł/m}^2$$

Koszt usunięcia wszystkich płyt w okresie 22 lat:

$$297\ 809,60 \times 30,70 = 9\ 142\ 754,72\text{zł}$$

Tabela nr 14

Ogólny koszt usunięcia wyrobów azbestowo-cementowych na terenie gminy Zabrodzie

Rodzaj wyrobu	Koszt netto	VAT [8%]	Koszt brutto
	[zł]		
Płyty azbestowo – cementowe	9 142 754,72	731 420,38	9 874 175,10

Źródło: Obliczenia własne

- Koszty związane z położeniem nowych pokryć dachowych

Ceny nowych materiałów oraz koszty całkowite pokrycia powierzchni dachów i elewacji budynków wahają się w zależności od użytego materiału (dachówka cementowa, dachówka ceramiczna, blacha, dachówka bitumiczna itp.).

Dla kalkulacji niniejszego opracowania i po przeanalizowaniu kilku otrzymanych ofert przyjęto średni koszt położenia nowego pokrycia - 40zł/m<sup>2</sup>



Tabela nr 15

Ogólny koszt położenia wyrobu bezazbestowego po zdemontowaniu płyt azbestowo-cementowych na terenie gminy Zabrodzie

Powierzchnia nowego pokrycia [m <sup>2</sup> ]	Cena 1m <sup>2</sup> nowego pokrycia	Koszt netto wszystkich pokryć	VAT [23%]	Koszt brutto wszystkich pokryć
297 809,60	40	11 912 384,00	2 739 848,32	14 652 232,32

Zródło: Obliczenia własne

## 7.2. Harmonogram rzeczowo – finansowy realizacji „Programu...”

Harmonogram realizacji Programu... przedstawia proponowane zadania, przewidywane koszty oraz określa jednostki odpowiedzialne za realizację i nadzór w latach 2011 – 2032.

Tabela nr 16

Harmonogram rzeczowo-finansowy realizacji „Programu...”

Lp.	Zadanie	Ilość	Jednostka odpowiedzialna	Koszt [tys. zł]	Lata		
					2011 – 2012	2013 – 2022	2023 – 2032
1.	Rzetelna ocena ilości, lokalizacji i stanu technicznego wyrobów zawierających azbest w gminie oraz wdrożenie metody cyklicznej aktualizacji tej oceny	1	Gmina Zabrodzie	6,00	Pierwsza ocena do 2011 ROKU	Zgodnie z wymaganiami	Zgodnie z wymaganiami
2.	Cykliczna aktualizacja programu usuwania wyrobów azbestowych	5	Gmina Zabrodzie	25,00	Aktualizacja, co 4 lata ➔		
3.	Aktualizacja bazy danych dotyczących lokalizacji, ilości i stanu wyrobów zawierających azbest	-	Gmina Zabrodzie	b.p.	Aktualizacja bazy zgodnie z aktualizacją oceny jakości i stanu technicznego wyrobów zawierających azbest ➔		
4.	Współpraca z marszałkiem województwa mazowieckiego w zakresie informacji o rodzaju, ilości i miejscach występowania azbestu	26	Gmina Zabrodzie	-	Cyklicznie raz w roku		
5.	Usunięcie pokryć dachowych zawierających azbest	3 275,906Mg	Właściciele obiektów, Gmina Zabrodzie	9 874,18	28% wszystkich wyrobów 2 764,769	35% wszystkich wyrobów 3 455,961	37% wszystkich wyrobów 3 653,445
6.	Położenie nowego pokrycia po zdemontowaniu płyt azbestowo – cementowych	297 810m <sup>2</sup>	Właściciele obiektów, Gmina Zabrodzie	14 652,23	28% wszystkich pokryć dachowych 4 102,625	35% wszystkich pokryć dachowych 5 128,281	37% wszystkich pokryć dachowych 5 421,326
7.	Monitoring usuwania wyrobów zawierających azbest	-	Gmina Zabrodzie	b.p.	Na bieżąco		
8.	Edukacja mieszkańców w zakresie szkodliwości azbestu, obowiązków dotyczących postępowania z wyrobami zawierającymi azbest oraz sposobów bezpiecznego ich usuwania oraz unieszkodliwiania	2/rok	Gmina Zabrodzie	120,00	35 tys. zł/okres (5 tys. zł/rok)	40 tys. zł/okres (5 tys. zł/rok)	45 tys. zł/okres (5 tys. zł/rok)
9.	Działalność informacyjno – popularyzacyjna w mediach	-	Gmina Zabrodzie	120,00	5 tys. zł/rok ➔		
10.	Pozyskiwanie środków z funduszy ekologicznych na usuwanie azbestu	-	Gmina Zabrodzie	b.p.	Do 2012r. z UE ➔	Do 2023r. fundusze ochrony środowiska i inne samorządowe ➔	Do 2032r. z Funduszu Pracy i budżetu państwa ➔

b.p. – brak podstaw do naliczenia kosztów

### 7.3. Możliwości finansowania oraz pozyskiwania środków finansowych na realizację celów „Programu...”

Źródłami finansowania usuwania azbestu są środki budżetu państwa pozostające w dyspozycji Ministra Gospodarki, środki własne właścicieli obiektów budowlanych, środki własne inwestorów prywatnych, środki funduszy ochrony środowiska, środki pomocowe Unii Europejskiej, środki własne jednostek samorządowych oraz kredyty.

W ramach środków budżetu państwa pozostających w dyspozycji Ministra Gospodarki planowane jest finansowanie zadań wspierających realizację Programu w latach 2011-2032.

Tabela nr 17

#### Wydatki z budżetu państwa pozostające w dyspozycji Ministra Gospodarki dla realizacji Programu Oczyszczania Kraju z Azbestu na lata 2011-2032

Blok	Nazwa zadania	Ogółem 2011-2032 [mln zł]	Lata		
			2011	2012-2015	2016-2032
Ogółem [mln zł]		45,2	4,0	16,0	25,2
1	Działania legislacyjne	Bez nakładów z budżetu			
2	Działania edukacyjne-informacyjne	10,7	0,7	2,8	7,2
3.1	Wsparcie prac przygotowawczych dla oczyszczania z azbestu publicznych terenów i obiektów budowlanych(dokumentacje)	2,3	0,3	2,0	-
3.2	Wsparcie opracowania i aktualizacji gminnych, powiatowych i wojewódzkich programów usuwania wyrobów zawierających azbest	7,2	1,5	5,7	-
3.3	Wsparcie szkoleń lokalnych	15,7	0,7	3,3	11,7
4	Monitoring realizacji programu	6,0	0,5	1,0	4,5
5	Działania w zakresie oceny narażenia i ochrony zdrowia	3,3	0,3	1,2	1,8

Źródło: Program Oczyszczania Kraju z Azbestu na lata 2009 – 2032 - Warszawa, lipiec 2009r.

Środki z krajowych funduszy ochrony środowiska mogą być wykorzystywane m.in. na finansowanie działań dotyczących oczyszczania kraju z azbestu. Beneficjentami środków mogą być jednostki samorządu terytorialnego, które zlecanym przez nie zadaniem usuwania wyrobów zawierających azbest mogą objąć zarówno obiekty użyteczności publicznej, jak i nieruchomości właścicieli prywatnych. Środki funduszy ochrony środowiska mogą być pozyskiwane z:

- Narodowego Funduszu Ochrony Środowiska i Gospodarki Wodnej;
- Wojewódzkich Funduszy Ochrony Środowiska i Gospodarki Wodnej.

#### 7.3.1. Fundusze ochrony środowiska i gospodarki wodnej

Dofinansowanie ze środków finansowych Narodowego Funduszu Ochrony Środowiska i Gospodarki Wodnej przeznacza się na wspieranie wojewódzkich funduszy ochrony środowiska oraz na realizację zadań określonych w ustawie z dnia 27 kwietnia 2001r. - Prawo ochrony środowiska. Narodowy Fundusz Ochrony Środowiska i Gospodarki Wodnej udziela oprocentowanych pożyczek, dopłat do oprocentowania preferencyjnych kredytów i pożyczek, przyznaje dotacje na podstawie umów cywilnoprawnych.

Wojewódzkie fundusze ochrony środowiska i gospodarki wodnej także realizują swoje zadania poprzez udzielanie oprocentowanych pożyczek, dopłat do oprocentowania preferencyjnych kredytów i pożyczek, przyznawanie dotacji na podstawie umów cywilnoprawnych. Głównym zadaniem funduszy wojewódzkich jest finansowe wspieranie przedsięwzięć z zakresu ochrony środowiska i gospodarki wodnej realizowanych na obszarze poszczególnych województw.

### 7.3.2. Bank Ochrony Środowiska

Bank Ochrony Środowiska S.A. – statutowo nałożony obowiązek kredytowania inwestycji służących ochronie środowiska

Przedmiot kredytowania

Wymiana powierzchni dachowych lub elewacyjnych wykonywanych z materiałów zawierających azbest

Procedura

Kredyty przeznaczone dla osób fizycznych, osób fizycznych prowadzących działalność gospodarczą, samorządów oraz utworzonych przez nie jednostek organizacyjnych, jednostek posiadających osobowość prawną, wspólnot mieszkaniowych, spółdzielni mieszkaniowych.

Warunki kredytowania

- kwota kredytu: nie wyższa niż 1.500 PLN brutto/ Mg odpadu zawierającego azbest oraz nie wyższa niż 80% kosztów realizowanej inwestycji
- okres kredytowania: do 5 lat
- okres karencji: do 12 miesięcy od dnia zawarcia umowy kredytowej
- okres realizacji zadania: do 12 miesięcy od daty postawienia przez Bank kredytu do dyspozycji Kredytobiorcy
- oprocentowanie:
  - dla osób fizycznych - WIBOR 3M + 0,0 p.p.
  - dla pozostałych - WIBOR 3M + 0,5 p.p.
- prowizja: 1% kwoty przyznanego kredytu.

Środki własne jednostek samorządowych – gmin, powiatów – kierowane będą na działalność informacyjno – promocyjną wśród mieszkańców w zakresie realizacji zadań „Programu...”

Środki własne inwestorów prywatnych kierowane będą na:

- zwiększenie zatrudnienia i tworzenie nowych miejsc pracy we wszystkich podmiotach gospodarczych zajmujących się pracą w kontakcie z azbestem,
- budowę nowych składowisk dla odpadów niebezpiecznych zawierających azbest.

### 7.3.3. Inne źródła finansowania

W okresie programowania 2007-2013 pomoc finansowa z funduszy strukturalnych Unii Europejskiej będzie przyznawana w Polsce w ramach poszczególnych programów pomocowych (tzw. programów operacyjnych), stanowiących narzędzia realizacji Narodowej Strategii Spójności.

W zależności od rodzaju programu, beneficjentami mogą być m.in. jednostki samorządu terytorialnego oraz ich związki, podmioty świadczące usługi z zakresu zadań własnych jednostek samorządu terytorialnego, jednostki organizacyjne jednostek samorządu terytorialnego posiadające osobowość prawną, spółdzielnie mieszkaniowe, wspólnoty mieszkaniowe, gminy wiejskie, miejsko-wiejskie i miejskie, młodzi rolnicy, rolnicy podejmujący działalność nierolniczą.

Projekty z zakresu remontów lub przebudowy budynków mogą dotyczyć renowacji części wspólnych wielorodzinnych budynków mieszkalnych, renowacji lub adaptacji budynków na cele mieszkaniowe, modernizacji gospodarstw rolnych, a także działań w zakresie ułatwiania startu młodym rolnikom, różnicowania działalności w kierunku nierolniczym, odnowę i rozwój wsi. Wsparcie udzielane jest w ramach Regionalnych Programów Operacyjnych i Programu Rozwoju Obszarów Wiejskich na lata 2007-2013.

W ramach Programu Operacyjnego „Infrastruktura i Środowisko” nie przewiduje się wsparcia inwestycji dotyczących usuwania wyrobów zawierających azbest. Finansowane będą wyłącznie kompleksowe przedsięwzięcia z zakresu gospodarki odpadami, a wsparcie uzyskają przede wszystkim zakłady zagospodarowania odpadów obsługujące minimum 150 tys. mieszkańców. Wskazane przedsięwzięcia będą mogły być realizowane w ramach II osi priorytetowej pn. Gospodarka odpadami i ochrona powierzchni ziemi Programu Operacyjnego Infrastruktura i Środowisko.

W ramach Programu Operacyjnego „Infrastruktura i Środowisko” możliwe jest uzyskanie także wsparcia na inwestycje w infrastrukturę zdrowia o znaczeniu ponadregionalnym, a w ramach Regionalnych Programów Operacyjnych – o znaczeniu lokalnymi i regionalnym. Wsparcie przeznaczone jest na przebudowę i remonty ośrodków ochrony zdrowia i na ich wyposażenie, a także na dostosowanie stanu technicznego istniejącej infrastruktury do zakupionego i użytkowanego sprzętu medycznego.

Nie ma możliwości oszacowania wysokości środków unijnych, które zostaną przeznaczone na dofinansowanie usuwania wyrobów zawierających azbest w ramach obecnie funkcjonujących programów pomocowych. Ich wysokość jest uzależniona od ilości dostępnych środków w ramach poszczególnych działań, ilości zakontraktowanych projektów oraz wysokości kosztów kwalifikowanych..

## 8. Zarządzanie programem

### 8.1. Koncepcja zarządzania „Programem...”

Prawidłowa organizacja zarządzania „Programem...” wymaga koordynacji wszystkich jednostek i instytucji przedmiotowo odpowiedzialnych za realizację poszczególnych zadań lub pośrednio biorących udział w ich realizacji. Dlatego też zadania przewidziane w niniejszym opracowaniu będą realizowane na trzech poziomach:

- centralnym – Rada Ministrów, Minister Gospodarki i w strukturze ministerstwa Główny Koordynator programu;
- wojewódzkim – samorząd województwa;
- lokalnym – samorząd powiatowy, samorząd gminny.

Organem odpowiedzialnym za monitoring i koordynację realizacji Programu jest Minister Gospodarki, który powołuje:

- 1) Głównego Koordynatora jako osobę odpowiedzialną za współdziałanie poszczególnych jednostek i instytucji oraz podejmowanie inicjatyw dotyczących uaktualniania Programu;
- 2) Radę Programową, która – działając jako organ opiniodawczo-doradczy Ministra Gospodarki – skupia przedstawicieli wszystkich istotnych dla realizacji Programu

### 8.2. System monitorowania i wskaźniki oceny realizacji Programu...

Ocena osiągania celów Programu polega na monitorowaniu realizacji określonych zadań. Wskaźnikami rocznej oceny realizacji zadań są:

- ilość wycofanych z eksploatacji wyrobów zawierających azbest,
- ilości składowanych odpadów zawierających azbest,
- liczba gmin korzystających z wojewódzkiej bazy danych wyrobów i odpadów zawierających azbest (WBDA)

Tabela nr 18

Wskaźniki monitorowania programu

Lp.	Wskaźniki monitoringu	Jednostka miary
1.	Ilość wycofanych z eksploatacji wyrobów zawierających azbest	Mg/rok
2.	Ilości składowanych odpadów zawierających azbest -	Mg/rok
3.	Liczba gmin korzystających z wojewódzkiej bazy danych wyrobów zawierających azbest (WBDA)	szt.

Zródło: Program Oczyszczania Kraju z Azbestu na lata 2009 – 2032 - Warszawa, lipiec 2009r.

### 8.3. Szczegółowy zakres zadań realizowanych przez gminę Zabrodzie

Prawidłowe wdrażanie programu będzie polegało na regularnej ocenie stopnia wykonania przedsięwzięć, rozbieżności pomiędzy przyjętymi celami i działaniami, a ich wykonaniem, aktualizacji „Programu...”.

Do zadań gminy Zabrodzie należy:

- gromadzenie przez wójta, burmistrza, prezydenta miasta informacji o ilości, rodzaju i miejscach występowania wyrobów zawierających azbest oraz przekazywanie jej do marszałka województwa z wykorzystaniem dostępnego narzędzia informatycznego [www.bazaazbestowa.pl](http://www.bazaazbestowa.pl);
- przygotowywanie i aktualizacja programów usuwania azbestu i wyrobów zawierających azbest, także w ramach planów gospodarki odpadami;
- organizowanie szkoleń lokalnych w zakresie usuwania wyrobów zawierających azbest z terenu nieruchomości bez korzystania z usług wyspecjalizowanych firm;
- organizowanie usuwania wyrobów zawierających azbest przy wykorzystaniu pozyskanych na ten cel środków krajowych lub unijnych z uwzględnieniem zasad zawartych w Programie;

- inspirowanie właściwej postawy obywateli w zakresie obowiązków związanych z usuwaniem wyrobów zawierających azbest;
- współpraca z marszałkiem województwa w zakresie inwentaryzacji wyrobów zawierających azbest oraz opracowywania programów usuwania wyrobów zawierających azbest, w szczególności w zakresie lokalizacji składowisk odpadów zawierających azbest oraz urządzeń przewoźnych do przetwarzania odpadów zawierających azbest;
- współpraca z mediami w celu propagowania odpowiednich inicjatyw społecznych oraz rozpowszechniania informacji dotyczących zagrożeń powodowanych przez azbest;
- współpraca z organizacjami społecznymi wspierającymi realizację Programu;
- współpraca z organami kontrolnymi (inspekcja sanitarna, inspekcja pracy, inspekcja nadzoru budowlanego, inspekcja ochrony środowiska)...

## 9. Podsumowanie

Niniejsze opracowanie dokonano opierając się na danych z Urzędu Gminy Zabrodzie.

W sumie ilość wyrobów zawierających azbest wynosi 3 275,906 Mg.

Na terenie województwa mazowieckiego istnieje jedno składowisko przyjmujące wyroby azbestowe z terenu gminy Zabrodzie. Jest to:

- Zakład Gospodarki Mieszkaniowej, ul. Traugutta 33, 09- 200 Sierpc

Nadrzędnym długoterminowym celem „Programu...” jest wyeliminowanie negatywnych skutków zdrowotnych u mieszkańców gminy Zabrodzie spowodowanych azbestem. Osiągnięcie tego celu związane jest z bezpiecznym usunięciem wszystkich wyrobów zawierających azbest znajdujących się na terenie gminy. Proces usuwania wyrobów zawierających azbest, zgodnie z zapisami krajowego Programu..., powinien być zakończony do 2032 roku.

Dla potrzeb niniejszego opracowania przy założeniu usuwania wyrobów azbestowych do końca 2032r. podzielono okres 22 lat na trzy podokresy:

- I okres obejmujący lata 2011 – 2012,
- II okres obejmujący lata 2013 – 2022,
- III okres obejmujący lata 2023 – 2032.

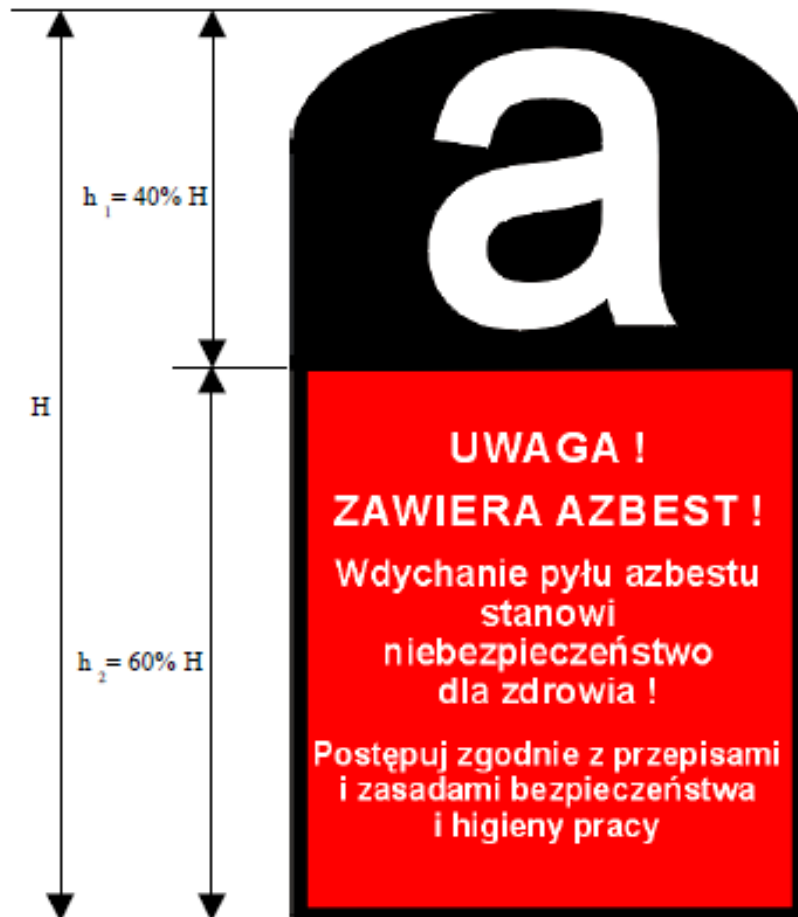
Sumaryczne koszty usunięcia wyrobów zawierających azbest z terenu gminy Zabrodzie wynoszą ok. 24 526 407,42zł wraz z wymianą na wyroby bezazbestowe.

## 10. Literatura

1. „Informator o przepisach i procedurach dotyczących bezpiecznego postępowania z wyrobami zawierającymi azbest” – Ministerstwo Gospodarki, Pracy i Polityki Społecznej; Departament Polityki Przemysłowej, Warszawa 2003r.
2. „Ochrona przed Azbestem” – Halina Wojciechowska – Piskorska, Leszka Skuza, Gdańsk 2000r.
3. „Materiały zawierające azbest – poradnik” – mgr Elżbieta Kazimierzczak – Mierzyńska, doc. dr inż. Adam Niestochowski; Warszawa 1997r. - Instytut Techniki Budowlanej
4. „Problemy zanieczyszczenia powietrza włóknami azbestu” – praca zespołowa pod redakcją doc. dr hab. Med. Neonili Szeszeni – Dąbrowskiej; Warszawa 1993r. - Państwowa Inspekcja Ochrony Środowiska.
5. „Program usuwania azbestu i wyrobów zawierających azbest stosowanych na terytorium Polski” – Rada Ministrów Rzeczypospolitej Polskiej, Warszawa maj 2002r.
6. „Zasady postępowania z wyrobami zawierającymi azbest” – Instytut Gospodarki Odpadami w Katowicach, Katowice 2002r.
7. „Zapobieganie ryzyku zawodowemu wynikającego z obecności azbestu w środowisku pracy” – Centralny Instytut Ochrony Pracy, kwiecień 2000r.
8. „Aspekty zdrowotne związane z narażeniem na azbest” – Instytut medycyny Pracy i Zdrowia Środowiskowego w Sosnowcu, kwiecień 2000r.
9. „Jak postępować z wyrobami zawierającymi azbest” – mgr Władysław Czaja
10. „Program Oczyszczania Kraju z Azbestu na lata 2009-2032” – Uchwała Rady Ministrów z dnia 14 lipca 2009r. Warszawa 2009r.

Wzór oznakowania dla miejsc zawierających azbest lub wyroby zawierające azbest

### **Wzór oznakowania dla miejsc zawierających azbest lub wyroby zawierające azbest**



Wszystkie wyroby zawierające azbest oraz odpady lub miejsca ich występowania powinny być oznakowane w następujący sposób:

- oznakowanie zgodne z podanym wzorem, powinno posiadać wymiary co najmniej 5 cm wysokość ( $H$ ) i 2,5 cm szerokość,
- oznakowanie powinno się składać z dwóch części:  
części górnej ( $h_1 = 40\% H$ ) zawierającej literę „a” w białym kolorze na czarnym tle,  
części dolnej ( $h_2 = 60\% H$ ), zawierającej standardowy napis w białym i/lub czarnym kolorze na czerwonym tle i powinien być wyraźnie czytelny,
- jeżeli wyrób zawiera krokidolit, standardowo stosowany zwrot „zawiera azbest” powinien być zastąpiony zwrotem „zawiera krokidolit-azbest niebieski”

Oznakowanie wzorowane jest na postanowieniu Unii Europejskiej (załącznik II do Dyrektywy 83/478/EWG).

Wzór oznakowania dróg utwardzonych odpadami zawierającymi azbest

WZÓR OZNAKOWANIA DRÓG UTWARDZONYCH ODPADAMI ZAWIERAJĄCYMI AZBEST PRZED WEJŚCIEM  
W ŻYCIĘ USTAWY Z DNIA 19 CZERWCA 1997 R. O ZAKAZIE STOSOWANIA WYROBÓW ZAWIERAJĄCYCH  
AZBEST, ALE NIEZABEZPIECZONYCH TRWALE PRZED EMISJĄ WŁÓKIEN AZBESTU



Wszystkie drogi utwardzone odpadami zawierającymi azbest przed wejściem w życie ustawy z dnia 19 czerwca 1997 r. o zakazie stosowania wyrobów zawierających azbest, ale niezabezpieczone trwale przed emisją włókien azbestu, powinny być oznakowane w następujący sposób:

- 1) oznakowanie zgodne z podanym wzorem powinno mieć wymiary: co najmniej 30 cm wysokości (H) i  $\frac{1}{2}H$  szerokości;
- 2) oznakowanie powinno składać się z:
  - a) części górnej ( $h = 40\% H$ ) zawierającej literę „a” w białym kolorze na czarnym tle,
  - b) części dolnej ( $60\% H$ ) zawierającej standardowy napis w białym lub czarnym kolorze na czerwonym tle; napis powinien być wyraźnie czytelny.

Druk informacji o wyrobach zawierających azbest i miejscu ich wykorzystywania-Ankieta wykorzystana podczas inwentaryzacji wyrobów azbestowych

INFORMACJA  
O WYROBACH ZAWIERAJĄCYCH AZBEST<sup>1)</sup> I MIEJSCU ICH WYKORZYSTYWANIA

(opracowana na podstawie art. 163 ust. 1 ustawy z dnia 27 kwietnia 2001r. - Prawo ochrony środowiska (Dz.U. z 2008r. Nr 25, poz. 150), oraz rozporządzenia Ministra Gospodarki Pracy i Polityki Socjalnej z dnia 13 grudnia 2010r. w sprawie wymagań w zakresie wykorzystywania i przemieszczania azbestu oraz wykorzystywania i oczyszczania instalacji lub urządzeń, w których był lub jest wykorzystywany azbest (Dz.U. Nr 8, poz. 31).

WZÓR

INFORMACJA O WYROBACH ZAWIERAJĄCYCH AZBEST<sup>1)</sup>

1. Nazwa miejsca/urządzenia/instalacji, adres<sup>2)</sup>:

.....  
.....

2. Wykorzystujący wyroby zawierające azbest – imię i nazwisko lub nazwa i adres:

.....  
.....

3. Rodzaj zabudowy<sup>3)</sup>: .....

4. Numer działki ewidencyjnej<sup>4)</sup>: .....

5. Numer obrębu ewidencyjnego<sup>4)</sup>: .....

6. Nazwa, rodzaj wyrobu<sup>5)</sup>: .....

.....

7. Ilość posiadanych wyrobów<sup>6)</sup>: .....

8. Stopień pilności<sup>7)</sup>: .....

9. Zaznaczenie miejsca występowania wyrobów<sup>8)</sup>:

a) nazwa i numer dokumentu: .....

b) data ostatniej aktualizacji: .....

10. Przewidywany termin usunięcia wyrobów: .....

11. Ilość usuniętych wyrobów zawierających azbest przekazanych do unieszkodliwienia<sup>6)</sup>: .....

.....  
(podpis)

data .....

<sup>1)</sup> Za wyrób zawierający azbest uznaje się każdy wyrób zawierający wagowo 0,1 % lub więcej azbestu.

<sup>2)</sup> Adres faktycznego miejsca występowania azbestu należy uzupełnić w następującym formacie: województwo, powiat, gmina, miejscowość, ulica, numer nieruchomości.

<sup>3)</sup> Należy podać rodzaj zabudowy: budynek mieszkalny, budynek gospodarczy, budynek przemysłowy, budynek mieszkalno-gospodarczy, inny.

<sup>4)</sup> Należy podać numer działki ewidencyjnej i numer obrębu ewidencyjnego faktycznego miejsca występowania azbestu.

<sup>5)</sup> Przy określaniu rodzaju wyrobu zawierającego azbest należy stosować następującą klasyfikację:

- płyty azbestowo-cementowe płaskie stosowane w budownictwie,
- płyty faliste azbestowo-cementowe stosowane w budownictwie,
- rury i złącza azbestowo-cementowe,
- rury i złącza azbestowo-cementowe pozostawione w ziemi,
- izolacje natryskowe środkami zawierającymi w swoim składzie azbest,
- wyroby cierne azbestowo-kauczukowe,
- przędza specjalna, w tym włókna azbestowe obrobione,
- szczeniwa azbestowe,
- taśmy tkane i plecione, sznury i sznurki,
- wyroby azbestowo-kauczukowe, z wyjątkiem wyrobów ciernych,
- papier, tektura,
- drogi zabezpieczone (drogi utwardzone odpadami zawierającymi azbest przed wejściem w życie ustawy z dnia 19 czerwca 1997 r. o zakazie stosowania wyrobów zawierających azbest, po trwałym zabezpieczeniu przed emisją włókien azbestu),
- drogi utwardzone odpadami zawierającymi azbest przed wejściem w życie ustawy z dnia 19 czerwca 1997 r. o zakazie stosowania wyrobów zawierających azbest, ale niezabezpieczone trwale przed emisją włókien azbestu,
- inne wyroby zawierające azbest, oddzielnie niewymienione, w tym papier i tektura; podać jakie.

<sup>6)</sup> Ilość wyrobów zawierających azbest należy podać w jednostkach właściwych dla danego wyrobu (kg, m<sup>2</sup>, m<sup>3</sup>, m.b., km).

<sup>7)</sup> Według „Oceny stanu i możliwości bezpiecznego użytkowania wyrobów zawierających azbest” określonej w załączniku nr 1 do rozporządzenia Ministra Gospodarki, Pracy i Polityki Społecznej z dnia 2 kwietnia 2004 r. w sprawie sposobów i warunków bezpiecznego użytkowania i usuwania wyrobów zawierających azbest (Dz. U. Nr 71, poz. 649 oraz z 2010 r. Nr 162, poz. 1089).

<sup>8)</sup> Nie dotyczy osób fizycznych niebędących przedsiębiorcami. Należy podać nazwę i numer dokumentu oraz datę jego ostatniej aktualizacji, w którym zostały oznaczone miejsca występowania wyrobów zawierających azbest, w szczególności planu sytuacyjnego terenu instalacji lub urządzenia zawierającego azbest, dokumentacji technicznej.



Ocena stanu i możliwości bezpiecznego użytkowania wyrobów zawierających azbest (Dz.U.10.162.1089) – wzór- Ankieta wykorzystana podczas inwentaryzacji wyrobów azbestowych.

Miejsce/ obiekt/ urządzenie budowlane /instalacja przemysłowa: .....

Adres miejsca/ obiektu/ urządzenia budowlanego/ instalacji przemysłowej: .....

Rodzaj zabudowy <sup>1)</sup> .....

Numer działki ewidencyjnej <sup>2)</sup> .....

Numer obrębu ewidencyjnego <sup>2)</sup> .....

Nazwa, rodzaj wyrobu <sup>3)</sup> .....

Ilość wyrobów <sup>4)</sup> .....

Data sporządzenia poprzedniej oceny <sup>5)</sup> .....

Grupa /Nr	Wyrób – rodzaj	Punkty	Ocena
I	Sposób zastosowania azbestu		
1.	Powierzchnia pokryta masą natryskową z azbestem (torkret)	30	
2.	Tynk zawierający azbest	30	
3.	Lekkie płyty izolacyjne z azbestem (ciężar obj. < 1000 kg/m3)	25	
4.	Pozostałe wyroby z azbestem 9np. pokrycia dachowe, elewacyjne)	10	
II.	Struktura powierzchni wyrobu z azbestem		
5.	Duże uszkodzenia powierzchni, naruszona struktura włókien	60	
6.	Niewielkie uszkodzenia powierzchni (rysy, odpryski, załamania), naruszona struktura włókien	30	
7.	Ścisła struktura włókien przy braku warstwy zabezpieczającej lub jej dużych ubytkach	15	
8.	Warstwa zabezpieczająca bez uszkodzeń	0	
III.	Możliwość uszkodzenia powierzchni wyrobu z azbestem		
9.	Wyrób jest przedmiotem jakichś prac	30	
10.	Wyrób bezpośrednio dostępny (do wysokości 2m)	15	
11.	Wyrób narażony na uszkodzenia mechaniczne	10	
12.	Wyrób narażony na wstrząsy i drgania lub czynniki atmosferyczne	10	
13.	Wyrób nie jest narażony na wpływy zewnętrzne	0	
IV.	Miejsce usytuowania wyrobu w stosunku do pomieszczeń użytkowych		
14.	Bezpośrednio w pomieszczeniu	30	
15.	Za zawieszonym, nieszczelnym sufitem lub innym pokryciem	25	
16.	W systemie wywietrzania pomieszczenia (kanały wentylacyjne)	25	
17.	Na zewnątrz obiektu (np. tynk)	20	
18.	Elementy obiektu (np. osłony balkonowe, filarki międzyokienne)	10	
19.	Za zawieszonym szczelnym sufitem lub innym pokryciem, ponad pyłoszczelną powierzchnią lub poza szczelnym kanałem wentylacyjnym	5	
20.	Bez kontaktu z pomieszczeniem (np. na dachu odizolowanym od pomieszczeń mieszkalnych)	0	
V.	Wykorzystanie miejsca/obektu/urządzenia budowlanego/instalacji przemysłowej		
21.	Regularnie przez dzieci, młodzież lub sportowców	40	
22.	Stale lub częste (np. zamieszkanie, miejsce pracy)	30	

23.	Czasowe (np. domki rekreacyjne)	15	
24.	Rzadkie (np. strychy, piwnice, komórki)	5	
25.	Nieużytkowane (np. opuszczone zabudowania mieszkalne lub gospodarskie, wyłączone z użytkowania obiekty, urządzenia lub instalacje)	0	
Suma punktów oceny			
Stopień pilności			

UWAGA: W każdej z pięciu grup arkusza należy wskazać co najmniej jedną pozycję. Jeśli w grupie zostanie wskazana więcej niż jedna pozycja, sumując punkty z poszczególnych grup, należy uwzględnić tylko pozycję o najwyższej punktacji w danej grupie. Sumaryczna liczba punktów pozwala określić stopień pilności.

Stopień pilności I od 120 punktów

Wymagane pilne usunięcie (wymiana na wyrób bezazbestowy) lub zabezpieczenie

Stopień pilności II od 95 do 115 punktów

Wymagana ponowna ocena w terminie do 1 roku

Stopień pilności III do 90 punktów

Wymagana ponowna ocena w terminie do 5 lat

.....  
Oceniający  
(nazwisko i imię)

.....  
Właściciel / Zarządca  
(podpis)

.....  
(miejscowość, data)

.....  
(adres lub pieczęć z adresem)

#### Objaśnienia

- 1) Należy podać rodzaj zabudowy: budynek mieszkalny, budynek gospodarczy, budynek przemysłowy, inny.
- 2) Należy podać numer obrębu ewidencyjnego i numer działki ewidencyjnej faktycznego miejsca występowania azbestu
- 3) Przy określaniu rodzaju wyrobu zawierającego azbest należy stosować następującą klasyfikację:
  - płyty azbestowo-cementowe płaskie stosowane w budownictwie,
  - płyty faliste azbestowo-cementowe dla budownictwa,
  - rury i złącza azbestowo-cementowe,
  - izolacje natryskowe środkami zawierającymi w swoim składzie azbest,
  - wyroby cierne azbestowo-kauczukowe,
  - przędza specjalna, w tym włókna azbestowe obrobione,
  - szczeliwa azbestowe,
  - taśmy tkane i plecione, sznury i sznurki,
  - wyroby azbestowo-kauczukowe, z wyjątkiem wyrobów ciernych,
  - papier, tektura,
  - inne wyroby zawierające azbest, oddzielnie niewymienione, w tym papier i tektura, podać jakie.
- 4) Ilość wyrobów azbestowych podana w jednostkach masy (Mg) oraz w jednostkach właściwych dla danego wyrobu (m<sup>2</sup>, m<sup>3</sup>, mb).
- 5) Należy podać datę przeprowadzenia poprzedniej oceny; jeśli jest to pierwsza ocena, należy wpisać „pierwsza ocena”.

Informacja o wyrobach zawierających azbest, których wykorzystywanie zostało zakończone  
(Dz.U.03.192.1876) - wzór

1. Miejsce, adres.....
2. Właściciel/zarządca\*):
  - a) osoba prawna - nazwa, adres,.....
  - b) osoba fizyczna - imię, nazwisko i adres.....
3. Tytuł własności.....
4. Nazwa, rodzaj wyrobu <sup>2)</sup>.....
5. Ilość (m<sup>2</sup>, tony)<sup>3)</sup>.....
6. Rok zaprzestania wykorzystywania wyrobów.....
7. Planowane usunięcia wyrobów:.....
  - a) sposób.....
  - b) przez kogo.....
  - c) termin.....
8. Inne istotne informacje <sup>4)</sup>.....

(podpis)..... Data.....

Objaśnienia:

\*1) Niepotrzebne skreślić.

1) Za wyrób zawierający azbest uważa się każdy wyrób o stężeniu równym lub wyższym od 0,1% azbestu.

2) Przy określaniu rodzaju wyrobu zawierającego azbest należy stosować następującą klasyfikację:

- płyty azbestowo-cementowe płaskie stosowane w budownictwie,
- płyty faliste azbestowo-cementowe dla budownictwa,
- rury i złącza azbestowo-cementowe,
- izolacje natryskowe środkami zawierającymi w swoim składzie azbest,
- wyroby cierne azbestowo-kauczukowe,
- przędza specjalna, w tym włókna azbestowe obrobione,
- szczeliwa azbestowe,
- taśmy tkane i plecione, sznury i sznurki,
- wyroby azbestowo-kauczukowe, z wyjątkiem wyrobów ciernych,
- papier, tektura,
- inne wyroby zawierające azbest, oddzielnie niewymienione.

3) Podać podstawę zapisu (np. dokumentacja techniczna, spis z natury).

4) Np. informacja o oznaczeniu na planie sytuacyjnym.

Karta przekazania odpadu - odpadów zawierających azbest

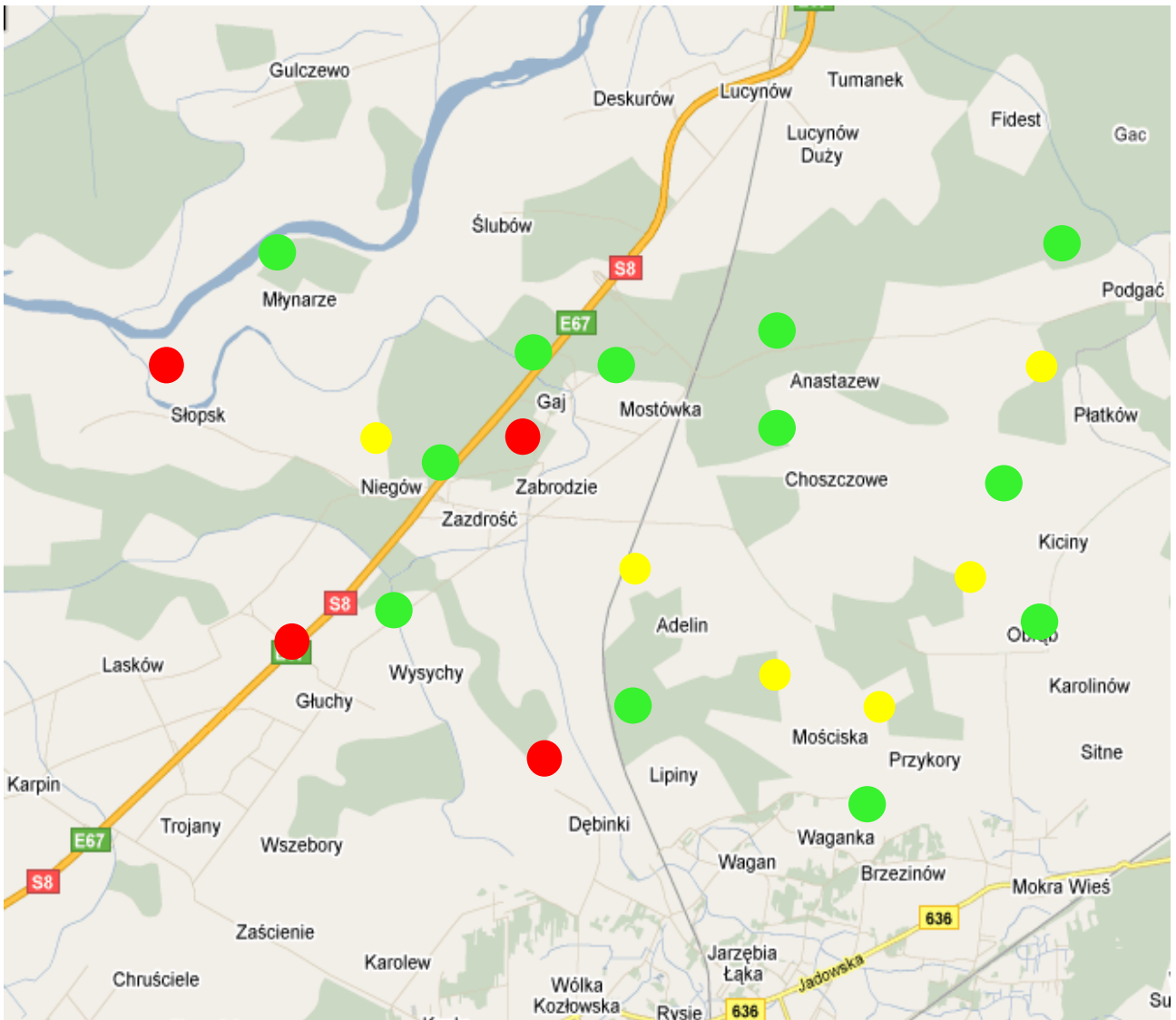
Karta przekazania odpadu	Nr karty a	Rok kalendarzowy
Posiadacz odpadów, który przekazuje odpad <sup>b,c</sup>	Prowadzący działalność w zakresie transportu odpadu <sup>b,d</sup>	Posiadacz odpadu, który przejmuje odpad <sup>b</sup>
Adres <sup>e</sup>	Adres <sup>d,e</sup>	Adres <sup>e</sup>
Telefon / fax	Telefon / fax <sup>d</sup>	Telefon / fax
Nr REGON	Nr REGON <sup>d</sup>	Nr REGON
Miejsce przeznaczenia odpadów <sup>f</sup>		
Kod odpadu:	Rodzaj odpadu:	
Data	Masa przekazanych odpadów [Mg] <sup>h</sup>	Nr rejestracyjny pojazdu, przyczepy lub naczepy <sup>d,i</sup>
Potwierdzenie przekazania odpadu	Potwierdzam wykonanie usługi transportu odpadu <sup>a</sup>	Potwierdzam przejęcie odpadu
Data, pieczęć i podpis	Data, pieczęć i podpis	Data, pieczęć i podpis

Uwaga: Karta przekazania odpadu sporządzana w trzech egzemplarzach: jeden dla odbierającego odpady, drugi dla właściciela odpadu, trzeci dla Gminy

Objaśnienia:

- <sup>a</sup> Numer nadawany jest przez posiadacza odpadów, który przekazuje odpad.
- <sup>b</sup> Imię i nazwisko lub nazwa podmiotu.
- <sup>c</sup> W przypadku odpadów komunalnych kartę wypełnia przedsiębiorca, który uzyskał zezwolenie na prowadzenie działalności w zakresie odbierania odpadów od właścicieli nieruchomości, o którym mowa w ustawie z dnia 13 września 1996r. o utrzymaniu czystości i porządku w gminach (Dz.U. z 2005r. Nr 236, poz. 2008), lub gminna jednostka organizacyjna, o której mowa w ustawie z dnia 13 września 1996r. o utrzymaniu czystości i porządku w gminach.
- <sup>d</sup> W przypadku gdy odpad jest transportowany kolejno przez dwóch lub więcej prowadzących działalność w zakresie transportu odpadów, w oznaczonych rubrykach należy podać wymagane dane i podpisy wszystkich prowadzących działalność w zakresie transportu odpadów z zachowaniem kolejności transportowania odpadu.
- <sup>e</sup> Adres zamieszkania lub siedziby podmiotu.
- <sup>f</sup> Adres miejsca odbioru odpadu, pod który należy dostarczyć odpad, wskazany przez posiadacza odpadu prowadzącemu działalność w zakresie transportu odpadów.
- <sup>g</sup> W przypadku odpadów niebezpiecznych podać datę przekazania odpadu. Karta może być stosowana jako jednorazowa karta przekazania odpadu lub jako zbiorcza karta przekazania odpadu, obejmująca odpad danego rodzaju przekazywany łącznie w czasie jednego miesiąca kalendarzowego, za pośrednictwem tego samego prowadzącego działalność w zakresie transportu odpadów temu samemu posiadaczowi odpadów.
- <sup>h</sup> Podać masę odpadów z dokładnością co najmniej do pierwszego miejsca po przecinku dla odpadów innych niż niebezpieczne; co najmniej do trzeciego miejsca po przecinku dla odpadów niebezpiecznych.
- <sup>i</sup> Dotyczy odpadów niebezpiecznych.

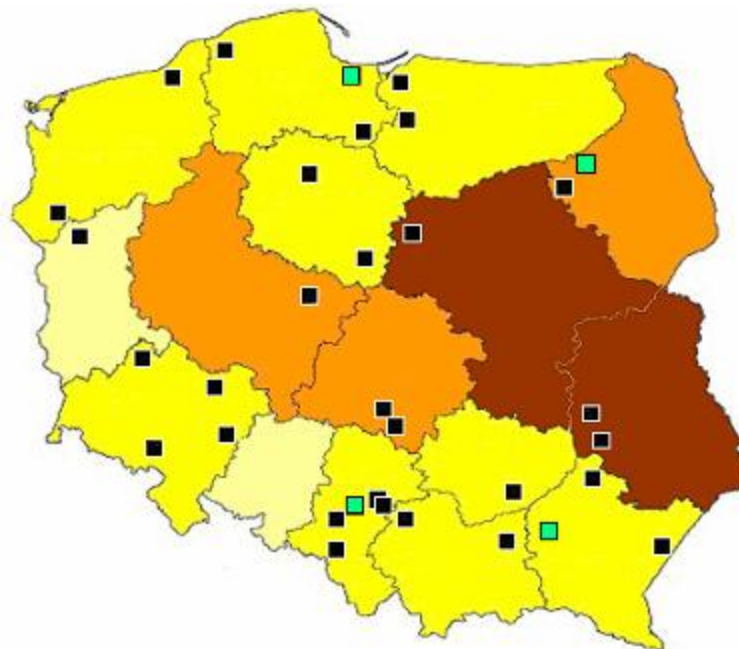
Mapa zagrożeń działania azbestu – Gmina Zabrodzie



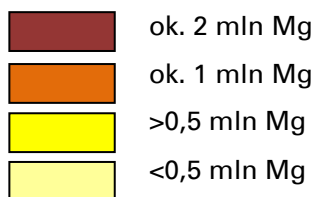
Legenda:

- - nagromadzenie płyt azbestowo – cementowych w ilości < 10 000m<sup>2</sup>
- - nagromadzenie płyt azbestowo – cementowych w ilości 10 000 – 20 000m<sup>2</sup>
- - nagromadzenie płyt azbestowo – cementowych w ilości >20 000m<sup>2</sup>

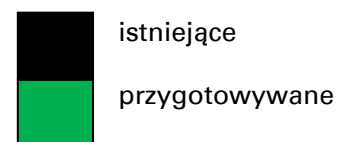
Rozmieszczenie składowisk odpadów zawierających azbest  
na terenie Polski



Wyroby



Składowiska



Składowiska odpadów zawierających azbest nie są rozmieszczane równomiernie na terenie całego kraju. I tak, na przykład na terenie województwa opolskiego nie ma żadnego składowiska odpadów azbestowych, jednakże jest to województwo o małym obszarze i niewielkiej ilości użytkowanych wyrobów azbestowych, a sąsiednie województwa (dolnośląskie i śląskie) posiadają liczne składowiska. Problemem jest natomiast niewystarczająca liczba składowisk w województwach o największej ilości użytkowanych wyrobów zawierających azbest – mazowieckim i lubelskim.

Planowana do 2032 roku liczba uruchomionych składowisk odpadów zawierających azbest może ulec zmniejszeniu w przypadku istotnego rozwoju i wdrożeń nowych technologii uniecznawiania włókien azbestu, pozwalających na bezpieczne przetwarzanie odpadów azbestowych.

#### Mikrofalowe reaktory do utylizacji odpadów niebezpiecznych<sup>4</sup>

Azbest jest obecnie prawnie uznany za materiał stwarzający szczególne zagrożenie dla środowiska. W Polsce zakaz stosowania azbestu w przemyśle istnieje od roku 1997. Do tego roku wyprodukowano w kraju około 15,5mln. ton materiałów budowlanych zawierających azbest, z tego 2/3 w postaci eternitu. Obecnie rozpoczął się proces usuwania tych materiałów z budynków i budowli, często jeszcze w sposób niezgodny z przepisami i zagrażający środowisku. Zdemontowane materiały mogą być z powodzeniem wykorzystywane np. w drogownictwie jednak pod warunkiem unieszkodliwienia wchodzącego w ich skład azbestu.

Niezwykle cenne zastosowanie przy utylizacji odpadów azbestowych znalazła energia mikrofalowa - w procesie, który wobec faktu istnienia ogromnej ilości tego szkodliwego materiału, może mieć bardzo ważne znaczenie ekonomiczne.

Oferowana przez firmę PROMIS unikalna technologia mikrofalowa przeznaczona jest do utylizacji materiałów zawierających azbest poprzez obróbkę termiczną w silnym polu mikrofalowym, prowadzącą do zmiany jego struktury ze szkodliwej włóknistej w strukturę bezpostaciową, np. szklistą.

Uniwersalny reaktor mikrofalowy (pokazany na zdjęciu) przeznaczony jest do badań procesów termicznej obróbki (utylizacji) niebezpiecznych odpadów, w tym odpadów zawierających włókna azbestowe. Odpady po rozdrobnieniu i wymieszaniu z preparatem poprawiającym tłumienie energii mikrofalowej (preparat X) umieszczane są w komorze dielektrycznej wewnątrz reaktora mikrofalowego. Następnie po zamknięciu pokrywy górnej włączana jest energia mikrofalowa generowana przez cztery generatory mikrofalowe zamontowane na ścianie bocznej metalowej cylindrycznej komory reaktora.





Ryc. nr 1. Reaktor ATON 2 przeznaczony do utylizacji niewielkich ilości odpadów szczególnie niebezpiecznych

Najważniejsze parametry techniczne reaktora:	
■	Zasilanie 3x380V (400V), 50Hz,
■	Układ ogrzewania obrabianego materiału mikrofalami: 4 generatory mikrofalowe o mocy wyjściowej 750W lub 1500W każdy
■	Chłodzenie generatorów - wodne, przyłącze 1/2 cala
■	Wsad: mieszanina odpadów z preparatem poprawiającym pochłanianie mikrofalowe, masa wsadu od 2 do 4 kg
■	Czas grzania: dobierany zależnie od rodzaju nagrzewanego materiału, zwykle 10-20 min.

Przykład zastosowania reaktora: Termiczna utylizacja odpadów zawierających azbest:

Materiały zawierające azbest (np. eternit) po rozkruszeniu i wymieszaniu z preparatem poprawiającym absorpcję mikrofal umieszczane są w specjalnych pojemnikach i wstawiane do komory reaktora. W wyniku intensywnego nagrzewania mikrofalami, obrabiany termicznie materiał w ciągu kilkunastu minut osiąga temperaturę ponad 900°C. Niebezpieczna dla ludzi włóknista struktura azbestu ulega szybkiej destrukcji przechodząc w strukturę bezpostaciową.

	<p>Proces destrukcji włóknistej struktury azbestu jest procesem „czystym”. W jego wyniku powstaje materiał obojętny dla zdrowia ludzi, który można stosować np. jako dodatek do betonów. W trakcie procesu nagrzewania uwalniana jest para wodna oraz niewielkie ilości odparowanych zanieczyszczeń.</p>	
<p>Włóknista struktura azbestu</p>		<p>Materiał uzyskany po mikrofalowej obróbce termicznej</p>

<sup>1</sup> Dane na podstawie [www.stat.gov.pl/bdr](http://www.stat.gov.pl/bdr) za rok 2009 (ostatnie dostępne dane)

<sup>2</sup> [www.e-azbest.pl](http://www.e-azbest.pl)

<sup>3</sup> „Inżynier budownictwa” – miesięcznik, Nr 11 (32), listopad 2006r.

<sup>4</sup> [www.promis-tech.pl](http://www.promis-tech.pl)

Przewodniczący Rady:  
*Andrzej Garbarczyk*

## 5447

### UCHWAŁA Nr IV/15/11 RADY GMINY ANDRZEJEWO

z dnia 21 stycznia 2011 r.

#### w sprawie Wieloletniej Prognozy Finansowej na lata 2011 – 2020.

Na podstawie art. 226, art. 227, art. 228 (w przypadku upoważnień) art. 230 ust. 6 i art. 243 ustawy z dnia 27 sierpnia 2009r. o finansach publicznych (Dz.U. Nr 157, poz. 1240 z późn. zm.) w związku z art. 122 ust. 2 i 3 ustawy z dnia 27 sierpnia 2009r. Przepisy wprowadzające ustawę o finansach publicznych (Dz.U. Nr 157, poz. 1241 z późn. zm.) oraz art. art. 169-171 ustawy z dnia 30 czerwca 2005r. o finansach publicznych (Dz.U. Nr 249, poz. 2104 późn. zm.) w związku z art. 121 ust. 8 ustawy z dnia 27 sierpnia 2009r. przepisy wprowadzające ustawę o finansach publicznych Rada Gminy uchwała, co następuje:

§ 1. Przyjmuje się Wieloletnią Prognozę Finansową Gminy Andrzejewo na lata 2011 -2020, zgodnie z załącznikiem nr 1. Tabelaryczna Prezentacja Wieloletniej Prognozy Finansowej i załącznik nr 2. Wykaz przedsięwzięć WPF do uchwały.

§ 2. Upoważnia się Wójta do:

1. Zaciągania zobowiązań:
  - a) związanych z realizacją przedsięwzięć ujętych w załączniku nr 2;
  - b) z tytułu umów, których realizacja w roku budżetowym i latach następnych jest niezbędna do zapewnienia ciągłości jednostki i z których wynikające płatności wykraczają poza rok budżetowy 2011 ujętych w załączniku nr 2.
  - c) na finansowanie wydatków na wieloletnie programy inwestycyjne, na programy i projekty realizowane ze środków Unii Europejskiej lub bezzwrotnych środków zagranicznych oraz na zadania wynikające z kontraktów wojewódzkich ujętych w załączniku nr 2.

§ 3. Wykonanie uchwały powierza się Wójtowi.

§ 4. Uchwała wchodzi w życie z dniem podjęcia z mocą obowiązującą od dnia 1 stycznia 2011r.

Przewodniczący Rady Gminy:  
*Ryszard Skłodowski*



## Wieloletnia Prognoza Finansowa

Załącznik Nr 1 do uchwały Nr IV/15/11 Rady Gminy Andrzejewo z dnia 21 stycznia 2011 r.

L.p.	Wyszczególnienie	Wykonanie 2008	Wykonanie 2009	Plan 3kw. 2010	Przewidywane wykonanie 2010	Prognoza 2011	Prognoza 2012
<b>1</b>	<b>Dochody ogółem, z tego:</b>	<b>10 662 340,76</b>	<b>10 945 148,61</b>	<b>11 442 227,00</b>	<b>11 978 274,00</b>	<b>15 362 000,00</b>	<b>15 000 000,00</b>
1a	dochody bieżące	9 835 340,76	10 538 292,61	10 173 272,00	10 709 319,00	10 677 521,00	13 000 000,00
1b	dochody majątkowe, w tym	827 000,00	406 856,00	1 268 955,00	1 268 955,00	4 684 479,00	2 000 000,00
1c	ze sprzedaży majątku	181 000,00	49 250,00	480 000,00	480 000,00	480 000,00	300 000,00
<b>2</b>	<b>Wydatki bieżące (bez odsetek i prowizji od: kredytów i pożyczek oraz wymitowanych papierów wartościowych), w tym:</b>	<b>8 799 133,34</b>	<b>9 144 777,30</b>	<b>9 212 264,00</b>	<b>9 945 246,00</b>	<b>9 700 640,00</b>	<b>10 512 613,00</b>
2a	na wynagrodzenia i składki od nich naliczane	4 310 617,04	4 397 747,31	4 659 889,00	4 513 599,00	5 236 321,00	5 256 584,00
2b	związane z funkcjonowaniem organów JST	420 354,56	588 648,65	366 744,00	444 274,00	320 693,00	327 000,00
2c	z tytułu gwarancji i poręczeń, w tym:	0,00	0,00	0,00	0,00	0,00	0,00
2d	gwarancje i poręczenia podlegające wyłączeniu z limitów spłaty zobowiązań z art. 243 ufp/169suuf	0,00	0,00	0,00	0,00	0,00	0,00
2e	wydatki bieżące objęte limitem art. 226 ust. 4 ufp	0,00	0,00	0,00	0,00	0,00	0,00
<b>3</b>	<b>Różnica (1-2)</b>	<b>1 863 207,42</b>	<b>1 800 371,31</b>	<b>2 229 963,00</b>	<b>2 033 028,00</b>	<b>5 661 360,00</b>	<b>4 487 387,00</b>

Prognoza 2013	Prognoza 2014	Prognoza 2015	Prognoza 2016	Prognoza 2017	Prognoza 2018	Prognoza 2019	Prognoza 2020
<b>15 200 000,00</b>	<b>14 000 000,00</b>	<b>13 000 000,00</b>	<b>13 300 000,00</b>	<b>13 600 000,00</b>	<b>13 800 000,00</b>	<b>14 100 000,00</b>	<b>14 400 000,00</b>
13 200 000,00	13 300 000,00	13 000 000,00	13 300 000,00	13 600 000,00	13 800 000,00	14 100 000,00	14 400 000,00
2 000 000,00	700 000,00	0,00	0,00	0,00	0,00	0,00	0,00
0,00	0,00	0,00	0,00	0,00	0,00	0,00	0,00
<b>10 375 073,00</b>	<b>12 116 780,00</b>	<b>12 026 142,00</b>	<b>12 486 142,00</b>	<b>13 044 367,00</b>	<b>13 412 000,00</b>	<b>13 718 000,00</b>	<b>14 239 225,00</b>
5 361 700,00	5 410 000,00	5 468 000,00	5 578 330,00	5 563 400,00	5 575 600,00	5 586 100,00	5 641 900,00
335 500,00	343 900,00	350 800,00	357 800,00	364 900,00	372 200,00	379 600,00	387 200,00
0,00	0,00	0,00	0,00	0,00	0,00	0,00	0,00
0,00	0,00	0,00	0,00	0,00	0,00	0,00	0,00
0,00	0,00	0,00	0,00	0,00	0,00	0,00	0,00
<b>4 824 927,00</b>	<b>1 883 220,00</b>	<b>973 858,00</b>	<b>813 858,00</b>	<b>555 633,00</b>	<b>388 000,00</b>	<b>382 000,00</b>	<b>160 775,00</b>

4	Nadwyżka budżetowa z lat ubiegłych plus wolne środki, zgodnie z art. 217 ufp, w tym:	139 386,36	88 712,09	0,00	23 847,23	0,00	0,00
4a	nadwyżka budżetowa z lat ubiegłych plus wolne środki, zgodnie z art. 217 ufp, angażowane na pokrycie deficytu budżetu roku bieżącego	0,00	0,00	0,00	0,00	0,00	0,00
5	Inne przychody nie związane z zaciągnięciem długu	0,00	0,00	0,00	0,00	0,00	0,00
6	Środki do dyspozycji (3+4+5)	2 002 593,78	1 889 083,40	2 229 963,00	2 056 875,23	5 661 360,00	4 487 387,00
7	Splata i obsługa długu, z tego:	621 049,86	677 321,51	904 833,14	927 433,14	3 549 979,00	1 573 927,00
7a	rozchody z tytułu spłaty rat kapitałowych oraz wykupu papierów wartościowych	534 000,00	617 620,37	814 833,14	814 833,14	3 299 979,00	1 343 927,00
7b	wydatki bieżące na obsługę długu	87 049,86	59 701,14	90 000,00	112 600,00	250 000,00	230 000,00
8	Inne rozchody (bez spłaty długu np. udzielane pożyczki)	0,00	0,00	0,00	0,00	0,00	0,00
9	Środki do dyspozycji (6-7-8)	1 381 543,92	1 211 761,89	1 325 129,86	1 129 442,09	2 111 381,00	2 913 460,00
10	Wydatki majątkowe, w tym:	1 644 425,40	1 759 901,66	9 087 963,00	8 891 428,00	6 527 360,00	2 913 460,00
10a	wydatki majątkowe objęte limitem art. 226 ust. 4 ufp	0,00	0,00	2 423 000,00	2 423 000,00	305 950,00	2 913 460,00
11	Przychody (kredyty, pożyczki, emisje obligacji)	351 593,57	571 987,00	7 762 833,14	7 785 833,14	4 415 979,00	0,00
12	Rozliczenie budżetu (9-10+11)	88 712,09	23 847,23	0,00	23 847,23	0,00	0,00
13	Kwota długu, w tym:	1 205 466,51	1 194 833,14	8 142 833,14	6 302 238,00	7 004 816,00	6 174 311,00



13a	łącna kwota wyłączeń z art. 243 ust. 3 pkt 1 ufp oraz art. 170 ust. 3 sufp	0,00	0,00	2 423 000,00	2 423 000,00	1 175 410,00	0,00
13b	kwota wyłączeń z art. 243 ust. 3 pkt 1 ufp oraz art. 169 ust. 3 sufp przypadająca na dany rok budżetowy	0,00	0,00	0,00	0,00	2 423 000,00	0,00
14	Kwota zobowiązań związku współtworzonego przez jst przypadających do spłaty w danym roku budżetowym podlegająca doliczeniu zgodnie z art. 244 ufp	0,00	0,00	0,00	0,00	0,00	0,00
15	Relacja planowanej łącznej kwoty spłat zobowiązań do dochodów	5,82%	6,19%	7,91%	7,74%	23,11%	10,49%
15a	Maksymalny dopuszczalny wskaźnik spłaty z art. 243 ufp	0,00%	0,00%	0,00%	0,00%	11,68%	10,77%
16	Spełnienie wskaźnika spłaty z art. 243 ufp po uwzględnieniu art. 244 ufp	TAK	TAK	TAK	TAK	NIE	TAK
17	Planowana łączna kwota spłaty zobowiązań do dochodów ogółem -max 15% z art. 169 sufp	5,82%	6,19%	7,91%	7,74%	7,34%	10,49%
18	Zadłużenie/dochody ogółem [(13-13a):1] - max 60% z art. 170 sufp	11,31%	10,92%	49,99%	32,39%	37,95%	41,16%
19	Wydatki bieżące razem (2 + 7b)	8 886 183,20	9 204 478,44	9 302 264,00	10 057 846,00	9 950 640,00	10 742 613,00
20	Wydatki ogółem (10+19)	10 530 608,60	10 964 380,10	18 390 227,00	18 949 274,00	16 478 000,00	13 656 073,00
21	Wynik budżetu (1 - 20)	131 732,16	-19 231,49	-6 948 000,00	-6 971 000,00	-1 116 000,00	1 343 927,00
22	Przychody budżetu (4+5+11)	490 979,93	660 699,09	7 762 833,14	7 809 680,37	4 415 979,00	0,00
23	Rozchody budżetu (7a + 8)	534 000,00	617 620,37	814 833,14	814 833,14	3 299 979,00	1 343 927,00



## Wykaz przedsięwzięć do WPF

Załącznik Nr 2 do uchwały Nr IV/15/11 Rady Gminy Andrzejewo z dnia 21 stycznia 2011 r.

Nazwa i cel	Rozdział	Jednostka odpowiedzialna lub koordynująca	Okres realizacji		Łączne nakłady finansowe	Limit 2011	Limit 2012
			od	do			
Przedsięwzięcia ogółem					6 980 410,00	3 055 950,00	2 913 460,00
- wydatki bieżące					0,00	0,00	0,00
- wydatki majątkowe					6 980 410,00	3 055 950,00	2 913 460,00
<b>1) programy, projekty lub zadania (razem)</b>					<b>6 980 410,00</b>	<b>3 055 950,00</b>	<b>2 913 460,00</b>
- wydatki bieżące					0,00	0,00	0,00
- wydatki majątkowe					6 980 410,00	3 055 950,00	2 913 460,00
<b>a) programy, projekty lub zadania związane z programami realizowanymi z udziałem środków, o których mowa w art. 5 ust. 1 pkt 2 i 3, (razem)</b>					<b>4 126 410,00</b>	<b>15 950,00</b>	<b>1 689 460,00</b>
- wydatki bieżące					0,00	0,00	0,00
- wydatki majątkowe					4 126 410,00	15 950,00	1 689 460,00
Budowa przydomowych oczyszczalni ścieków - Uporządkowanie gospodarki ściekowej		Urząd Gminy Andrzejewo	2011	2013	900 000,00	0,00	500 000,00
Budowa świetlicy wiejskiej w miejscowości Kowalówka - zwiększenie aktywności kulturalnej mieszkańców		Urząd Gminy Andrzejewo	2012	2013	871 000,00	0,00	200 000,00
Budowa świetlicy wiejskiej w miejscowości Pienki Wielkie - zwiększenie aktywności kulturalnej mieszkańców		Urząd Gminy Andrzejewo	2012	2013	330 000,00	0,00	200 000,00
Budowa świetlicy wiejskiej w miejscowości Zaręby Warchoły - zwiększenie aktywności kulturalnej mieszkańców		Urząd Gminy Andrzejewo	2012	2013	270 000,00	0,00	150 000,00
Budowa świetlicy wiejskiej w miejscowości Stara Ruskołęka - zwiększenie aktywności kulturalnej mieszkańców		Urząd Gminy Andrzejewo	2012	2013	1 400 000,00	0,00	300 000,00

Limit 2013	Limit 2014	Limit zobowiązań
3 221 000,00	700 000,00	18 090,00
0,00	0,00	0,00
3 221 000,00	700 000,00	18 090,00
<b>3 221 000,00</b>	<b>700 000,00</b>	<b>18 090,00</b>
0,00	0,00	0,00
3 221 000,00	700 000,00	18 090,00
<b>2 421 000,00</b>	<b>0,00</b>	<b>0,00</b>
0,00	0,00	0,00
2 421 000,00	0,00	0,00
<b>400 000,00</b>	<b>0,00</b>	<b>0,00</b>
<b>671 000,00</b>	<b>0,00</b>	<b>0,00</b>
<b>130 000,00</b>	<b>0,00</b>	<b>0,00</b>
<b>120 000,00</b>	<b>0,00</b>	<b>0,00</b>
<b>1 100 000,00</b>	<b>0,00</b>	<b>0,00</b>



Rozwój elektronicznej administracji w samorządach województwa mazowieckiego - Poprawa funkcjonowania U.G. i usprawnienie obsługi obywateli i przedsiębiorców	Urząd Gminy Andrzejewo	2011	2012	25 410,00	15 950,00	9 460,00
Termomodernizacja świetlicy wiejskiej w miejscowości Zaręby Bołedy - Zwiększenie aktywności kulturalnej mieszkańców	Urząd Gminy Andrzejewo	2011	2012	330 000,00	0,00	330 000,00
<b>b) programy, projekty lub zadania związane z umowami partnerstwa publicznoprywatnego (razem)</b>						
- wydatki bieżące				0,00	0,00	0,00
- wydatki majątkowe				0,00	0,00	0,00
<b>c) programy, projekty lub zadania pozostałe (inne niż wymienione w lit.a i b) (razem)</b>						
- wydatki bieżące				2 854 000,00	290 000,00	1 224 000,00
- wydatki majątkowe				2 854 000,00	290 000,00	1 224 000,00
<b>Budowa oczyszczalni ścieków w Andrzejewie - Uporządkowanie gospodarki ściekowej</b>						
	Urząd Gminy Andrzejewo	2011	2012	2 854 000,00	290 000,00	724 000,00
<b>Przebudowa dróg gminnych - poprawa jakości dróg</b>						
	Urząd Gminy Andrzejewo	2012	2014	0,00	0,00	500 000,00
<b>2) umowy, których realizacja w roku budżetowym i w latach następnych jest niezbędna dla zapewnienia ciągłości działania jednostki i których płatności przypadają w okresie dłuższym niż rok</b>						
- wydatki bieżące				0,00	0,00	0,00
- wydatki majątkowe				0,00	0,00	0,00
<b>3) gwarancje i poręczenia udzielane przez jednostki samorządu terytorialnego(razem)</b>						
- wydatki bieżące				0,00	0,00	0,00

0,00	0,00	0,00	0,00	0,00	18 090,00	0,00	18 090,00	0,00	0,00	0,00	0,00	0,00	0,00
0,00	0,00	0,00	0,00	0,00	700 000,00	0,00	700 000,00	0,00	0,00	0,00	0,00	0,00	0,00
0,00	0,00	0,00	0,00	0,00	800 000,00	0,00	800 000,00	0,00	0,00	0,00	0,00	0,00	0,00

## 5448

### UCHWAŁA Nr IV/16/11

#### RADA GMINY ANDRZEJEWO

z dnia 21 stycznia 2011 r.

#### w sprawie uchwalenia budżetu gminy Andrzejewo na rok 2011.

Na podstawie art. 18 ust. 2 pkt 4 ustawy z dnia 8 marca 1990r. o samorządzie gminnym (Dz.U. z 2001r. Nr 142, poz. 1591 z późn. zm.) oraz art. 211, art. 212, art. 214, art. 215, art. 217, art. 235, art. 237, art. 239 i art. 258 ustawy z dnia 27 sierpnia 2009r. o finansach publicznych (Dz.U. Nr 157, poz. 1240 z późn. zm.) w związku z art. 121 ustawy z dnia 27 sierpnia 2009r. – Przepisy wprowadzające ustawę o finansach publicznych (Dz.U. Nr 157, poz. 1241) Rada Gminy Andrzejewo uchwala, co następuje:

§ 1.1. Ustala się dochody gminy w łącznej kwocie 15.362.000zł, z tego:

- a) bieżące w kwocie 10.677.521zł,
- b) majątkowe w kwocie 4.684.479zł, zgodnie z załączonym do niniejszej uchwały załącznikiem nr 1.

2. Ustala się wydatki w łącznej kwocie 16.478.000zł, z tego:

- a) bieżące w kwocie 9.950.640zł,
- b) majątkowe w kwocie 6.527.360zł, zgodnie z załączonymi do niniejszej uchwały załącznikami nr 2 i nr 2a.

§ 2.1. Ustala się deficyt w wysokości 1.116.000zł sfinansowany przychodami pochodzącymi z:

- a) zaciągniętych kredytów i pożyczek w kwocie 1.116.000zł.

2. Ustala się przychody budżetu w kwocie 4.415.979zł z następujących tytułów:

- a) zaciągniętych kredytów i pożyczek w kwocie 4.415.979zł.

3. Ustala się rozchody budżetu w kwocie 3.299.979zł, z następujących tytułów:

a) spłaty otrzymanych kredytów i pożyczek w kwocie 3.299.979zł.

4. Ustala się limity zobowiązań do zaciągnięcia na sfinansowanie przejściowego deficytu w kwocie 900.000zł, w tym z tytułu:

- zaciągniętych kredytów 900.000zł.

5. Ustala się limity zobowiązań:

a) na zaciągnięcie kredytów, pożyczek i emitowanych papierów wartościowych na sfinansowanie planowanego deficytu budżetu w kwocie określonej w § 2 ust 1.

b) na spłatę kredytów, pożyczek z lat ubiegłych w kwocie określonej w § 2 ust. 3 lit. a.

c) na wyprzedzające finansowanie zadań finansowanych ze środków z UE w kwocie 2.000.000zł.

§ 3.1. Ustala się rezerwę ogólną w wysokości 17.000zł.

2. Ustala się rezerwy celowe w wysokości 23.000zł, z tego;

a) na realizację zadań własnych z zakresu zarządzania kryzysowego w wysokości 23.000zł.

§ 4. Ustala się dochody i wydatki związane z realizacją zadań z zakresu administracji rządowej i innych zadań zleconych ustawami, zgodnie z załącznikiem nr 4 i 5.

§ 5. Ustala się dotacje udzielone z budżetu gminy podmiotom należącym i nie należącym do sektora finansów publicznych, zgodnie z załącznikiem nr 6 do niniejszej uchwały.

§ 6. Ustala się dochody z tytułu wydania zezwoleń na sprzedaż napojów alkoholowych oraz wydatki na realizację zadań określonych w Gminnym Programie Profilaktyki i Rozwiązywania Problemów Alkoholowych, zgodnie z załącznikiem nr 7 do niniejszej uchwały.

§ 7.1. Ustala się plan wydatków na przedsięwzięcia realizowane w ramach Funduszu Sołectkiego w podziale na Sołectwa, zgodnie z załączoną do niniejszej uchwały tabelą nr 3.

§ 8. Upoważnia się Wójta Gminy do:

1. Zaciągania kredytów i pożyczek na pokrycie występującego w ciągu roku przejściowego deficytu budżetu do wysokości określonej w § 2 ust. 4 niniejszej uchwały.

2. Do dokonywania zmian w planie wydatków bieżących związanych z wynagrodzeniem i pochodnymi wynikającymi ze stosunku pracy.

3. Do dokonywania zmian planu wydatków majątkowych określonych w załączniku nr 2a w ramach działu obejmujących przesunięcia środków zaplanowanych na zadania inwestycyjne o ile nie powodują zmiany kwot ogólnych wydatków majątkowych w danym dziale, z wyjątkiem kreowania nowych zadań i likwidacji istniejących.

4. Lokowania wolnych środków budżetowych na rachunkach bankowych w innych bankach niż bank prowadzący obsługę budżetu gminy.

§ 9.1. Wykonanie uchwały powierza się Wójtowi.

2. Uchwała wchodzi w życie z dniem podjęcia z mocą obowiązującą od 1 stycznia 2011r. i podlega publikacji w Dzienniku Urzędowym Województwa Mazowieckiego oraz na tablicy ogłoszeń Urzędu Gminy.

Przewodniczący Rady Gminy:  
*Ryszard Skłodowski*

Załącznik nr 1  
do uchwały nr IV/16/11  
Rada Gminy Andrzejewo  
z dnia 21 stycznia 2011r.

Rodzaj zadania: **Porozumienia**

Dział	Rozdział	§	Nazwa	Plan ogółem
1	2	3	4	5
<b>bieżące</b>				
600			Transport i łączność	45 183,00
			w tym z tytułu dotacji i środków na finansowanie wydatków na realizację zadań finansowanych z udziałem środków, o których mowa w art. 5 ust. 1 pkt 2 i 3	0,00
	60014		Drogi publiczne powiatowe	45 183,00
			w tym z tytułu dotacji i środków na finansowanie wydatków na realizację zadań finansowanych z udziałem środków, o których mowa w art. 5 ust. 1 pkt 2 i 3	0,00
		2320	Dotacje celowe otrzymane z powiatu na zadania bieżące realizowane na podstawie porozumień (umów) między jednostkami samorządu terytorialnego	45 183,00
<b>bieżące razem:</b>				<b>45 183,00</b>
			w tym z tytułu dotacji i środków na finansowanie wydatków na realizację zadań finansowanych z udziałem środków, o których mowa w art. 5 ust. 1 pkt 2 i 3	0,00

Rodzaj zadania: **Własne**

Dział	Rozdział	§	Nazwa	Plan ogółem
1	2	3	4	5
<b>bieżące</b>				
010			Rolnictwo i łowiectwo	10 000,00
			w tym z tytułu dotacji i środków na finansowanie wydatków na realizację zadań finansowanych z udziałem środków, o których mowa w art. 5 ust. 1 pkt 2 i 3	0,00
	01010		Infrastruktura wodociągowa i sanitacyjna wsi	8 000,00
			w tym z tytułu dotacji i środków na finansowanie wydatków na realizację zadań finansowanych z udziałem środków, o których mowa w art. 5 ust. 1 pkt 2 i 3	0,00
		0960	Otrzymane spadki, zapisy i darowizny w postaci pieniężnej	8 000,00
	01095		Pozostała działalność	2 000,00
			w tym z tytułu dotacji i środków na finansowanie wydatków na realizację zadań finansowanych z udziałem środków, o których mowa w art. 5 ust. 1 pkt 2 i 3	0,00
		0750	Dochody z najmu i dzierżawy składników majątkowych Skarbu Państwa, jednostek samorządu terytorialnego lub innych jednostek zaliczanych do sektora finansów publicznych oraz innych umów o podobnym charakterze	2 000,00

400			Wytwarzanie i zaopatrywanie w energię elektryczną, gaz i wodę	300 000,00
			w tym z tytułu dotacji i środków na finansowanie wydatków na realizację zadań finansowanych z udziałem środków, o których mowa w art. 5 ust. 1 pkt 2 i 3	0,00
	40002		Dostarczanie wody	300 000,00
			w tym z tytułu dotacji i środków na finansowanie wydatków na realizację zadań finansowanych z udziałem środków, o których mowa w art. 5 ust. 1 pkt 2 i 3	0,00
		0830	Wpływy z usług	300 000,00
700			Gospodarka mieszkaniowa	44 000,00
			w tym z tytułu dotacji i środków na finansowanie wydatków na realizację zadań finansowanych z udziałem środków, o których mowa w art. 5 ust. 1 pkt 2 i 3	0,00
	70005		Gospodarka gruntami i nieruchomościami	44 000,00
			w tym z tytułu dotacji i środków na finansowanie wydatków na realizację zadań finansowanych z udziałem środków, o których mowa w art. 5 ust. 1 pkt 2 i 3	0,00
		0470	Wpływy z opłat za zarząd, użytkowanie i użytkowanie wieczyste nieruchomości	4 000,00
		0750	Dochody z najmu i dzierżawy składników majątkowych Skarbu Państwa, jednostek samorządu terytorialnego lub innych jednostek zaliczanych do sektora finansów publicznych oraz innych umów o podobnym charakterze	40 000,00
750			Administracja publiczna	2 227,00
			w tym z tytułu dotacji i środków na finansowanie wydatków na realizację zadań finansowanych z udziałem środków, o których mowa w art. 5 ust. 1 pkt 2 i 3	0,00
	75011		Urzędy wojewódzkie	10,00
			w tym z tytułu dotacji i środków na finansowanie wydatków na realizację zadań finansowanych z udziałem środków, o których mowa w art. 5 ust. 1 pkt 2 i 3	0,00
		2360	Dochody jednostek samorządu terytorialnego związane z realizacją zadań z zakresu administracji rządowej oraz innych zadań zleconych ustawami	10,00
	75023		Urzędy gmin (miast i miast na prawach powiatu)	2 217,00
			w tym z tytułu dotacji i środków na finansowanie wydatków na realizację zadań finansowanych z udziałem środków, o których mowa w art. 5 ust. 1 pkt 2 i 3	0,00
		0750	Dochody z najmu i dzierżawy składników majątkowych Skarbu Państwa, jednostek samorządu terytorialnego lub innych jednostek zaliczanych do sektora finansów publicznych oraz innych umów o podobnym charakterze	2 217,00
754			Bezpieczeństwo publiczne i ochrona przeciwpożarowa	30 000,00
			w tym z tytułu dotacji i środków na finansowanie wydatków na realizację zadań finansowanych z udziałem środków, o których mowa w art. 5 ust. 1 pkt 2 i 3	0,00
	75412		Ochotnicze straże pożarne	30 000,00
			w tym z tytułu dotacji i środków na finansowanie wydatków na realizację zadań finansowanych z udziałem środków, o których mowa w art. 5 ust. 1 pkt 2 i 3	0,00
		0750	Dochody z najmu i dzierżawy składników majątkowych Skarbu Państwa, jednostek samorządu terytorialnego lub innych jednostek zaliczanych do sektora finansów publicznych oraz innych umów o podobnym charakterze	30 000,00

756			Dochody od osób prawnych, od osób fizycznych i od innych jednostek nieposiadających osobowości prawnej oraz wydatki związane z ich poborem	1 656 000,00
			w tym z tytułu dotacji i środków na finansowanie wydatków na realizację zadań finansowanych z udziałem środków, o których mowa w art. 5 ust. 1 pkt 2 i 3	0,00
	75601		Wpływy z podatku dochodowego od osób fizycznych	5 000,00
			w tym z tytułu dotacji i środków na finansowanie wydatków na realizację zadań finansowanych z udziałem środków, o których mowa w art. 5 ust. 1 pkt 2 i 3	0,00
		0350	Podatek od działalności gospodarczej osób fizycznych, opłacany w formie karty podatkowej	5 000,00
	75615		Wpływy z podatku rolnego, podatku leśnego, podatku od czynności cywilnoprawnych, podatków i opłat lokalnych od osób prawnych i innych jednostek organizacyjnych	261 000,00
			w tym z tytułu dotacji i środków na finansowanie wydatków na realizację zadań finansowanych z udziałem środków, o których mowa w art. 5 ust. 1 pkt 2 i 3	0,00
		0310	Podatek od nieruchomości	260 000,00
		0320	Podatek rolny	500,00
		0330	Podatek leśny	500,00
	75616		Wpływy z podatku rolnego, podatku leśnego, podatku od spadków i darowizn, podatku od czynności cywilno-prawnych oraz podatków i opłat lokalnych od osób fizycznych	686 000,00
			w tym z tytułu dotacji i środków na finansowanie wydatków na realizację zadań finansowanych z udziałem środków, o których mowa w art. 5 ust. 1 pkt 2 i 3	0,00
		0310	Podatek od nieruchomości	80 000,00
		0320	Podatek rolny	520 000,00
		0330	Podatek leśny	5 000,00
		0340	Podatek od środków transportowych	35 000,00
		0360	Podatek od spadków i darowizn	5 000,00
		0430	Wpływy z opłaty targowej	1 000,00
		0500	Podatek od czynności cywilnoprawnych	40 000,00
	75618		Wpływy z innych opłat stanowiących dochody jednostek samorządu terytorialnego na podstawie ustaw	46 000,00
			w tym z tytułu dotacji i środków na finansowanie wydatków na realizację zadań finansowanych z udziałem środków, o których mowa w art. 5 ust. 1 pkt 2 i 3	0,00
		0410	Wpływy z opłaty skarbowej	13 000,00
		0480	Wpływy z opłat za zezwolenia na sprzedaż alkoholu	33 000,00
	75621		Udziały gmin w podatkach stanowiących dochód budżetu państwa	658 000,00
			w tym z tytułu dotacji i środków na finansowanie wydatków na realizację zadań finansowanych z udziałem środków, o których mowa w art. 5 ust. 1 pkt 2 i 3	0,00
		0010	Podatek dochodowy od osób fizycznych	653 486,00
		0020	Podatek dochodowy od osób prawnych	4 514,00
758			Różne rozliczenia	7 115 000,00
			w tym z tytułu dotacji i środków na finansowanie wydatków na realizację zadań finansowanych z udziałem środków, o których mowa w art. 5 ust. 1 pkt 2 i 3	0,00
	75801		Część oświatowa subwencji ogólnej dla jednostek samorządu terytorialnego	3 336 418,00

			w tym z tytułu dotacji i środków na finansowanie wydatków na realizację zadań finansowanych z udziałem środków, o których mowa w art. 5 ust. 1 pkt 2 i 3	0,00
		2920	Subwencje ogólne z budżetu państwa	3 336 418,00
	75807		Część wyrównawcza subwencji ogólnej dla gmin	2 904 754,00
			w tym z tytułu dotacji i środków na finansowanie wydatków na realizację zadań finansowanych z udziałem środków, o których mowa w art. 5 ust. 1 pkt 2 i 3	0,00
		2920	Subwencje ogólne z budżetu państwa	2 904 754,00
	75814		Różne rozliczenia finansowe	818 971,00
			w tym z tytułu dotacji i środków na finansowanie wydatków na realizację zadań finansowanych z udziałem środków, o których mowa w art. 5 ust. 1 pkt 2 i 3	0,00
		0920	Pozostałe odsetki	3 971,00
		0970	Wpływy z różnych dochodów	815 000,00
	75831		Część równoważąca subwencji ogólnej dla gmin	54 857,00
			w tym z tytułu dotacji i środków na finansowanie wydatków na realizację zadań finansowanych z udziałem środków, o których mowa w art. 5 ust. 1 pkt 2 i 3	0,00
		2920	Subwencje ogólne z budżetu państwa	54 857,00
801			Oświata i wychowanie	5 000,00
			w tym z tytułu dotacji i środków na finansowanie wydatków na realizację zadań finansowanych z udziałem środków, o których mowa w art. 5 ust. 1 pkt 2 i 3	0,00
	80101		Szkoły podstawowe	2 000,00
			w tym z tytułu dotacji i środków na finansowanie wydatków na realizację zadań finansowanych z udziałem środków, o których mowa w art. 5 ust. 1 pkt 2 i 3	0,00
		0750	Dochody z najmu i dzierżawy składników majątkowych Skarbu Państwa, jednostek samorządu terytorialnego lub innych jednostek zaliczanych do sektora finansów publicznych oraz innych umów o podobnym charakterze	2 000,00
	80110		Gimnazja	3 000,00
			w tym z tytułu dotacji i środków na finansowanie wydatków na realizację zadań finansowanych z udziałem środków, o których mowa w art. 5 ust. 1 pkt 2 i 3	0,00
		0750	Dochody z najmu i dzierżawy składników majątkowych Skarbu Państwa, jednostek samorządu terytorialnego lub innych jednostek zaliczanych do sektora finansów publicznych oraz innych umów o podobnym charakterze	3 000,00
852			Pomoc społeczna	94 000,00
			w tym z tytułu dotacji i środków na finansowanie wydatków na realizację zadań finansowanych z udziałem środków, o których mowa w art. 5 ust. 1 pkt 2 i 3	0,00
	85213		Składki na ubezpieczenie zdrowotne opłacane za osoby pobierające niektóre świadczenia z pomocy społecznej, niektóre świadczenia rodzinne oraz za osoby uczestniczące w zajęciach w centrum integracji społecznej.	2 100,00
			w tym z tytułu dotacji i środków na finansowanie wydatków na realizację zadań finansowanych z udziałem środków, o których mowa w art. 5 ust. 1 pkt 2 i 3	0,00
		2030	Dotacje celowe otrzymane z budżetu państwa na realizację własnych zadań bieżących gmin (związków gmin)	2 100,00

	85214		Zasiłki i pomoc w naturze oraz składki na ubezpieczenia emerytalne i rentowe	7 000,00
			w tym z tytułu dotacji i środków na finansowanie wydatków na realizację zadań finansowanych z udziałem środków, o których mowa w art. 5 ust. 1 pkt 2 i 3	0,00
		2030	Dotacje celowe otrzymane z budżetu państwa na realizację własnych zadań bieżących gmin (związków gmin)	7 000,00
	85216		Zasiłki stałe	20 000,00
			w tym z tytułu dotacji i środków na finansowanie wydatków na realizację zadań finansowanych z udziałem środków, o których mowa w art. 5 ust. 1 pkt 2 i 3	0,00
		2030	Dotacje celowe otrzymane z budżetu państwa na realizację własnych zadań bieżących gmin (związków gmin)	20 000,00
	85219		Ośrodki pomocy społecznej	56 000,00
			w tym z tytułu dotacji i środków na finansowanie wydatków na realizację zadań finansowanych z udziałem środków, o których mowa w art. 5 ust. 1 pkt 2 i 3	0,00
		2030	Dotacje celowe otrzymane z budżetu państwa na realizację własnych zadań bieżących gmin (związków gmin)	56 000,00
	85295		Pozostała działalność	8 900,00
			w tym z tytułu dotacji i środków na finansowanie wydatków na realizację zadań finansowanych z udziałem środków, o których mowa w art. 5 ust. 1 pkt 2 i 3	0,00
		2030	Dotacje celowe otrzymane z budżetu państwa na realizację własnych zadań bieżących gmin (związków gmin)	8 900,00
<b>bieżące razem:</b>				<b>9 256 227,00</b>
			w tym z tytułu dotacji i środków na finansowanie wydatków na realizację zadań finansowanych z udziałem środków, o których mowa w art. 5 ust. 1 pkt 2 i 3	0,00

majątkowe				
010			Rolnictwo i łowiectwo	2 423 000,00
			w tym z tytułu dotacji i środków na finansowanie wydatków na realizację zadań finansowanych z udziałem środków, o których mowa w art. 5 ust. 1 pkt 2 i 3	2 423 000,00
	01010		Infrastruktura wodociągowa i sanitacyjna wsi	2 423 000,00
			w tym z tytułu dotacji i środków na finansowanie wydatków na realizację zadań finansowanych z udziałem środków, o których mowa w art. 5 ust. 1 pkt 2 i 3	2 423 000,00
		6207	Dotacje celowe w ramach programów finansowanych z udziałem środków europejskich oraz środków, o których mowa w art.5 ust.1 pkt. 3 oraz ust. 3 pkt 5 i 6 ustawy, lub płatności w ramach budżetu środków europejskich	2 423 000,00
600			Transport i łączność	1 781 479,00
			w tym z tytułu dotacji i środków na finansowanie wydatków na realizację zadań finansowanych z udziałem środków, o których mowa w art. 5 ust. 1 pkt 2 i 3	0,00
	60016		Drogi publiczne gminne	1 781 479,00
			w tym z tytułu dotacji i środków na finansowanie wydatków na realizację zadań finansowanych z udziałem środków, o których mowa w art. 5 ust. 1 pkt 2 i 3	0,00



		6330	Dotacje celowe otrzymane z budżetu państwa na realizację inwestycji i zakupów inwestycyjnych własnych gmin (związków gmin)	1 781 479,00
700			Gospodarka mieszkaniowa	480 000,00
			w tym z tytułu dotacji i środków na finansowanie wydatków na realizację zadań finansowanych z udziałem środków, o których mowa w art. 5 ust. 1 pkt 2 i 3	0,00
	70005		Gospodarka gruntami i nieruchomościami	480 000,00
			w tym z tytułu dotacji i środków na finansowanie wydatków na realizację zadań finansowanych z udziałem środków, o których mowa w art. 5 ust. 1 pkt 2 i 3	0,00
		0870	Wpływy ze sprzedaży składników majątkowych	480 000,00
<b>majątkowe razem:</b>				<b>4 684 479,00</b>
			w tym z tytułu dotacji i środków na finansowanie wydatków na realizację zadań finansowanych z udziałem środków, o których mowa w art. 5 ust. 1 pkt 2 i 3	2 423 000,00

Rodzaj zadania:

**Zlecone**

Dział	Rozdział	§	Nazwa	Plan ogółem
1	2	3	4	5
<b>bieżące</b>				
750			Administracja publiczna	55 691,00
			w tym z tytułu dotacji i środków na finansowanie wydatków na realizację zadań finansowanych z udziałem środków, o których mowa w art. 5 ust. 1 pkt 2 i 3	0,00
	75011		Urzędy wojewódzkie	55 691,00
			w tym z tytułu dotacji i środków na finansowanie wydatków na realizację zadań finansowanych z udziałem środków, o których mowa w art. 5 ust. 1 pkt 2 i 3	0,00
		2010	Dotacje celowe otrzymane z budżetu państwa na realizację zadań bieżących z zakresu administracji rządowej oraz innych zadań zleconych gminie (związkom gmin) ustawami	55 691,00
751			Urzędy naczelnych organów władzy państwowej, kontroli i ochrony prawa oraz sądownictwa	720,00
			w tym z tytułu dotacji i środków na finansowanie wydatków na realizację zadań finansowanych z udziałem środków, o których mowa w art. 5 ust. 1 pkt 2 i 3	0,00
	75101		Urzędy naczelnych organów władzy państwowej, kontroli i ochrony prawa	720,00
			w tym z tytułu dotacji i środków na finansowanie wydatków na realizację zadań finansowanych z udziałem środków, o których mowa w art. 5 ust. 1 pkt 2 i 3	0,00
		2010	Dotacje celowe otrzymane z budżetu państwa na realizację zadań bieżących z zakresu administracji rządowej oraz innych zadań zleconych gminie (związkom gmin) ustawami	720,00
752			Obrona narodowa	500,00
			w tym z tytułu dotacji i środków na finansowanie wydatków na realizację zadań finansowanych z udziałem środków, o których mowa w art. 5 ust. 1 pkt 2 i 3	0,00
	75212		Pozostałe wydatki obronne	500,00

			w tym z tytułu dotacji i środków na finansowanie wydatków na realizację zadań finansowanych z udziałem środków, o których mowa w art. 5 ust. 1 pkt 2 i 3	0,00
		2010	Dotacje celowe otrzymane z budżetu państwa na realizację zadań bieżących z zakresu administracji rządowej oraz innych zadań zleconych gminie (związkom gmin) ustawami	500,00
754			Bezpieczeństwo publiczne i ochrona przeciwpożarowa	200,00
			w tym z tytułu dotacji i środków na finansowanie wydatków na realizację zadań finansowanych z udziałem środków, o których mowa w art. 5 ust. 1 pkt 2 i 3	0,00
	75414		Obrona cywilna	200,00
			w tym z tytułu dotacji i środków na finansowanie wydatków na realizację zadań finansowanych z udziałem środków, o których mowa w art. 5 ust. 1 pkt 2 i 3	0,00
		2010	Dotacje celowe otrzymane z budżetu państwa na realizację zadań bieżących z zakresu administracji rządowej oraz innych zadań zleconych gminie (związkom gmin) ustawami	200,00
852			Pomoc społeczna	1 319 000,00
			w tym z tytułu dotacji i środków na finansowanie wydatków na realizację zadań finansowanych z udziałem środków, o których mowa w art. 5 ust. 1 pkt 2 i 3	0,00
	85212		Świadczenia rodzinne, świadczenia z funduszu alimentacyjnego oraz składki na ubezpieczenia emerytalne i rentowe z ubezpieczenia społecznego	1 319 000,00
			w tym z tytułu dotacji i środków na finansowanie wydatków na realizację zadań finansowanych z udziałem środków, o których mowa w art. 5 ust. 1 pkt 2 i 3	0,00
		2010	Dotacje celowe otrzymane z budżetu państwa na realizację zadań bieżących z zakresu administracji rządowej oraz innych zadań zleconych gminie (związkom gmin) ustawami	1 319 000,00
<b>bieżące razem:</b>				<b>1 376 111,00</b>
			w tym z tytułu dotacji i środków na finansowanie wydatków na realizację zadań finansowanych z udziałem środków, o których mowa w art. 5 ust. 1 pkt 2 i 3	0,00
<b>Ogółem:</b>				<b>15 362 000,00</b>
<b>w tym z tytułu dotacji i środków na finansowanie wydatków na realizację zadań finansowanych z udziałem środków, o których mowa w art. 5 ust. 1 pkt 2 i 3</b>				<b>2 423 000,00</b>

(\* kol 2 do wykorzystania fakultatywnego)



















Załącznik nr 2a  
do uchwały nr IV/16/11  
Rada Gminy Andrzejewo  
z dnia 21 stycznia 2011r.

Plan wydatków majątkowych na 2011 rok

w złotych

Lp.	Dział	Rozdział	§	Nazwa zadania inwestycyjnego	Łączne koszty finansowe	Planowane wydatki					Jednostka organizacyjna realizująca program lub koordynująca wykonanie programu	
						rok 2011 (8+9+10)	z tego źródła finansowania			Srodki do pozyskania w roku 2011		Srodki o których mowa w art. 5 ust. 1 pkt 2 i 3 ust. o f. p.
1	2	3	4	5	6	7	8	9	10	11	12	13
1.	010	01010	6057 6059	Przebudowa SUW w Andrzejewie	1.984.030	1.984.030	120.889	-1.263.141* 600.000	-	-	-	U.G.
2.	010	01010	6057 6059	Budowa linii wodociągowej w miejscowości Jasienica Parcele	64.940	64.940	37.680	27.260*	-	-	-	U.G.
3.	150	15011	6639	Przyspieszenie wzrostu konkurencyjności województwa mazowieckiego	13.440	13.440	13.440	-	-	-	-	Samorząd Wojewódzki
4.	600	60014	6300	Przebudowa drogi powiatowej nr 2608W Andrzejewo-Jablonow-Leśniewo	376.300	70.000	70.000	-	-	-	-	U.G.
5.	600	60016	6050	Przebudowa drogi gminnej nr 260111W Przeździecko Grzymki-Zaręby Bołedy-Zaręby Choromany	3.590.000	3.590.000	108.521	1.700.000	1.781.479	-	-	U.G.
6.	750	75095	6639	Rozwój elektronicznej administracji w samorządach województwa mazowieckiego	25.410	15.950	15.950	-	-	-	-	Samorząd Wojewódzki
7.	754	75412	6050	Budowa garażu w Królach Dużych	90.000	68.000	68.000	-	-	-	-	U.G.
8.	900	90001	6050	Budowa oczyszczalni ścieków w Andrzejewie	2.854.000	290.000	90.000	200.000	-	1.840.000	-	U.G.
9.	900	90001	6050	Kanalizacja w miejscowości Andrzejewo, ul. Warszawska I etap	2.558.400	431.000	431.000	-	-	-	-	U.G.
Ogółem					11.556.520	6.527.360	955.480	3.790.401	1.781.479	1.840.000	-	x

Objaśnienia:

\*pożyczka z BGK

Załącznik nr 3  
do uchwały nr IV/16/11  
Rada Gminy Andrzejewo  
z dnia 21 stycznia 2011r.

Przychody i rozchody budżetu w 2011 roku

L.p.	Treść	Klasyfikacja	Kwota
1	2	3	4
Przychody ogółem:			4.415.979
1	Przychody z zaciągniętych pożyczek na finansowanie zadań realizowanych z udziałem środków pochodzących z budżetu Unii Europejskiej	903	1.290.401
2	Przychody z zaciągniętych pożyczek i kredytów na rynku krajowym	952	3.125.578
Rozchody ogółem:			3.299.979
1	Spląty otrzymanych krajowych pożyczek i kredytów	992	876.979
2	Spląty pożyczek otrzymanych na finansowanie zadań realizowanych z udziałem środków pochodzących z budżetu Unii Europejskiej	963	2.423.000

Załącznik Nr 4 do uchwały Nr IV/16/11 Rady Gminy Andrzejewo z dnia 21 stycznia 2011 r.

Dział	Rozdział	Paragraf	Treść	Po zmianie
750			<b>Administracja publiczna</b>	<b>55 691,00</b>
	75011		Urzędy wojewódzkie	55 691,00
		2010	Dotacje celowe otrzymane z budżetu państwa na realizację zadań bieżących z zakresu administracji rządowej oraz innych zadań zleconych gminie (związkom gmin) ustawami	55 691,00
751			<b>Urzędy naczelnych organów władzy państwowej, kontroli i ochrony prawa oraz sądownictwa</b>	<b>720,00</b>
	75101		Urzędy naczelnych organów władzy państwowej, kontroli i ochrony prawa	720,00
		2010	Dotacje celowe otrzymane z budżetu państwa na realizację zadań bieżących z zakresu administracji rządowej oraz innych zadań zleconych gminie (związkom gmin) ustawami	720,00
752			<b>Obrona narodowa</b>	<b>500,00</b>
	75212		Pozostałe wydatki obronne	500,00
		2010	Dotacje celowe otrzymane z budżetu państwa na realizację zadań bieżących z zakresu administracji rządowej oraz innych zadań zleconych gminie (związkom gmin) ustawami	500,00
754			<b>Bezpieczeństwo publiczne i ochrona przeciwpożarowa</b>	<b>200,00</b>
	75414		Obrona cywilna	200,00
		2010	Dotacje celowe otrzymane z budżetu państwa na realizację zadań bieżących z zakresu administracji rządowej oraz innych zadań zleconych gminie (związkom gmin) ustawami	200,00
852			<b>Pomoc społeczna</b>	<b>1 319 000,00</b>
	85212		Świadczenia rodzinne, świadczenia z funduszu alimentacyjnego oraz składki na ubezpieczenia emerytalne i rentowe z ubezpieczenia społecznego	1 319 000,00
		2010	Dotacje celowe otrzymane z budżetu państwa na realizację zadań bieżących z zakresu administracji rządowej oraz innych zadań zleconych gminie (związkom gmin) ustawami	1 319 000,00
<b>Razem:</b>				<b>1 376 111,00</b>

Załącznik nr 5 do uchwały Nr IV/16/11 Rady Gminy Andrzejewo z dnia 21 stycznia 2011 r.

Dział	Rozdział	Paragraf	Treść	Po zmianie		
750	75011		<b>Administracja publiczna</b>	<b>55 691,00</b>		
			Urzędy wojewódzkie	55 691,00		
		4010	Wynagrodzenia osobowe pracowników	40 451,00		
		4040	Dodatkowe wynagrodzenie roczne	4 940,00		
		4110	Składki na ubezpieczenia społeczne	7 000,00		
		4120	Składki na Fundusz Pracy	1 100,00		
		4440	Odpisy na zakładowy fundusz świadczeń socjalnych	2 200,00		
751	75101		<b>Urzędy naczelnych organów władzy państwowej, kontroli i ochrony prawa oraz sądownictwa</b>	<b>720,00</b>		
			Urzędy naczelnych organów władzy państwowej, kontroli i ochrony prawa	720,00		
		4110	Składki na ubezpieczenia społeczne	110,00		
		4120	Składki na Fundusz Pracy	20,00		
		4170	Wynagrodzenia bezosobowe	590,00		
752	75212		<b>Obrona narodowa</b>	<b>500,00</b>		
			Pozostałe wydatki obronne	500,00		
		4300	Zakup usług pozostałych	500,00		
			<b>Bezpieczeństwo publiczne i ochrona przeciwpożarowa</b>	<b>200,00</b>		
754	75414		Obrona cywilna	200,00		
			Szkolenia pracowników niebędących członkami korpusu służby cywilnej	200,00		
			<b>Pomoc społeczna</b>	<b>1 319 000,00</b>		
852	85212		Świadczenia rodzinne, świadczenia z funduszu alimentacyjnego oraz składki na ubezpieczenia emerytalne i rentowe z ubezpieczenia społecznego	1 319 000,00		
		3110	Świadczenia społeczne	1 278 000,00		
		4010	Wynagrodzenia osobowe pracowników	23 000,00		
		4040	Dodatkowe wynagrodzenie roczne	2 400,00		
		4110	Składki na ubezpieczenia społeczne	7 000,00		
		4120	Składki na Fundusz Pracy	700,00		
		4210	Zakup materiałów i wyposażenia	800,00		
		4300	Zakup usług pozostałych	5 000,00		
			<b>Razem:</b>	<b>1 376 111,00</b>		

Załącznik nr 6  
do uchwały nr IV/16/11  
Rada Gminy Andrzejewo  
z dnia 21 stycznia 2011r.

Dotacje udzielone w 2011 roku z budżetu podmiotom należącym  
i nienależącym do sektora finansów publicznych

Dział	Rozdział	Treść	Kwota dotacji w zł		
			podmiotowej	przedmiotowej	celowej
1.	2.	3.	4.	5.	6.
Jednostki sektora finansów publicznych		Nazwa jednostki			
150	15011	Rozwój przedsiębiorczości			13.440
600	60014	Drogi publiczne powiatowe			70.000
750	75095	Administracja publiczna			15.950
921	92116	Biblioteka publiczna	69.000		
Razem			69.000		99.390
Jednostki nienależące do sektora finansów publicznych		Nazwa zadania			
-	-	-	-	-	-
Razem			-	-	-
Ogółem			69.000		99.390

Załącznik nr 7  
do uchwały nr IV/16/11  
Rada Gminy Andrzejewo  
z dnia 21 stycznia 2011r.

Gminny Program Profilaktyki i rozwiązywania Problemów Alkoholowych  
i Gminny Program Przeciwdziałania Narkomanii

Dochody				Wydatki			
z tytułu zezwoleń na sprzedaż alkoholu	Dział	Rozdział	Plan	Gminny Program Profilaktyki i Rozwiązywania Problemów Alkoholowych	Dział	Rozdział	Plan
	756	75618	33.000		851	85154	30.000
				Gminny Program Przeciwdziałania Narkomanii	Dział	Rozdział	Plan
	-	-	-		851	85153	3.000
Ogółem			33.000				33.000

Tabela nr 3  
do uchwały nr IV/16/11  
Rada Gminy Andrzejewo  
z dnia 21 stycznia 2011r.

Plan wydatków na przedsięwzięcia realizowane w ramach Funduszu sołeckiego w roku 2011

Dział	Rozdział	Nazwa sołectwa	Nazwa zadania, przedsięwzięcia	Kwota w zł
600	60016	Andrzejewo	Utwardzanie dróg, ustalenie punktów granicznych	26.380
700	70005	Dąbrowa	Doprowadzenie ujęcia wody, remont pomieszczeń	8.531
600	60016	Godlewo Gorzejewo	Remont drogi gminnej, wymiana barierek	5.433
754	75412	Gołębie Leśniewo	Zakup wyposażenia do remizy	6.000
600	60016	Janowo	Naprawa drogi gminnej	5.503
600	60016	Jasienica Parcele	Naprawa dróg gminnych	6.844
921	92109	Kowalówka	Wykonanie ogrodzenia wokół świetlicy, utwardzenie placu	7.838
754	75412	Króle Duże	Remont budynku remizy OSP	7.000
700	70005	Króle Duże	Naprawa dachu	6.317

921	92109	Króle Małe	Remont i wyposażenie świetlicy	7.930
600	60016	Kuleszki Nienalty	Utwardzenie drogi żwirowej	5.711
900	90015	Łętownica Parcele	Wykonanie oświetlenia ulicznego	6.266
754	75412	Mianowo	Remont remizy OSP	9.387
600	60016	Nowa Ruskołęka	Naprawa drogi gminnej	8.462
600	60016	Olszewo Cechny	Naprawa dróg gminnych	5.803
600	60016	Oldaki Polonia, Grodzick	Naprawa dróg gminnych	8.601
921	92109	Pęchratka Mała	Wymiana okien, zakup oleju opałowego	8.901
921	92109	Pieńki Wielkie	Remont świetlicy	6.890
600	60016	Pieńki Sobótki	Zakup przepustów drogowych i żwiru	6.497
754	75412	Pieńki Żaki	Zakup wyposażenia do remizy OSP	6.310
600	60016	Przeździecko Dworaki	Naprawa dróg gminnych	5.526
600	60016	Przeździecko Grzymki	Naprawa dróg gminnych	7.190
754	75412	Przeździecko Jachy	Remont remizy OSP	7.583
600	60016	Przeździecko Lenarty	Naprawa dróg gminnych	6.011
600	60016	Ruskołęka Parcele	Naprawa dróg gminnych	9.109
921	92109	Stara Ruskołęka	Zakup wyposażenia do świetlicy wiejskiej	12.578
600	60016	Załuski Lipniewo	Naprawa dróg gminnych	6.729
921	92109	Zaręby Bolędy	Zakup wyposażenia do świetlicy wiejskiej	7.329
900	90015	Zaręby Choromany	Oświetlenie uliczne	6.890
754	75412	Zaręby Warchoły	Remont remizy OSP	8.786
600	60016	Żelazy Brokowo	Naprawa dróg gminnych	5.896
Ogółem				244.231

Przewodniczący Rady Gminy:  
*Ryszard Skłodowski*

## 5449

### ZARZĄDZENIE Nr 29/2011

#### WÓJTA GMINY MŁODZIESZYN

z dnia 5 sierpnia 2011 r.

**w sprawie przekazania informacji o przebiegu wykonania budżetu gminy Młodzieszyn za pierwsze półrocze 2011 roku oraz informacji z wykonania planu finansowego samorządowych instytucji kultury oraz samorządowego zakładu budżetowego za pierwsze półrocze 2011 roku.**

Na podstawie art. 266 ust. 1 pkt 1 i 3 ustawy z dnia 27 sierpnia 2009 r. o finansach publicznych (Dz.U. Nr 157, poz. 1240 z późn. zm.) oraz art. 13 pkt 7 ustawy z dnia 20 lipca 2000r. o ogłaszaniu aktów normatywnych i niektórych innych aktów prawnych (t.j. Dz.U. z 2010r. Nr 17, poz. 95 z późn. zm.) Wójt Gminy Młodzieszyn zarządza, co następuje:

§ 1. Przekazać Radzie Gminy Młodzieszyn i Regionalnej Izbie Obrachunkowej informację o przebiegu wykonania budżetu gminy Młodzieszyn za pierwsze półrocze 2011 roku, stanowiące załącznik nr 1 do zarządzenia.

§ 2. Przekazać Radzie Gminy i Regionalnej Izbie Obrachunkowej informacje o przebiegu wykonania planu finansowego Gminnej Biblioteki Publicznej, Gminnego Ośrodka Kultury Sportu i Rekreacji, Gminnego Zakładu Gospodarki Komunalnej w Młodzieszynie, stanowiące załącznik nr 2, 3 i 4 do zarządzenia.

§ 3. Informacja, o której mowa w § 1, podlega publikacji w Dzienniku Urzędowym Województwa Mazowieckiego.

§ 4. Zarządzenie wchodzi w życie z dniem podpisania.

Wójt Gminy Młodzieszyn:  
*mgr inż. Joanna Szymańska*

Załącznik nr 1  
do zarządzenia nr 29/2011  
Wójta Gminy Młodzieszyn  
z dnia 5 sierpnia 2011r.

INFORMACJA  
o przebiegu wykonania budżetu gminy Młodzieszyn  
za pierwsze półrocze 2011 roku

Plan budżetu po dokonanych zmianach w pierwszym półroczu 2011 roku wynosił po stronie dochodów 21.356.812,66zł, a po stronie wydatków 24.442.544,66zł.

Planowany deficyt wynosi 3.085.732zł.

Dochody budżetowe - w I półroczu 2011 roku zostały zrealizowane w kwocie 7.850.782,88zł, co stanowi 36,76% planu, z tego:

- dochody bieżące – 7.597.029,88zł,
- dochody majątkowe – 253.753zł.

Wydatki budżetowe - w I półroczu 2011 roku została wydatkowana kwota 6.972.740,44zł, co stanowi 28,53% planu rocznego.

Wydatki bieżące na plan 14.624.646,66zł zostały zrealizowane w kwocie 6.909.635,94zł co stanowi 47,25% planu.

Natomiast wydatki majątkowe na plan 9.817.898zł zostały zrealizowane w kwocie 63.104,50zł co stanowi 0,64% planu.

W okresie sprawozdawczym budżet gminy osiągnął nadwyżkę w wysokości 878.042,44zł.

Procentowe wykonanie dochodów i wydatków w poszczególnych działach przedstawia załącznik nr 1 i nr 2.

DOCHODY

Dział 010 – Rolnictwo i łowiectwo

Planowane dochody w kwocie 828.844,66zł zostały wykonane w kwocie 187.873,42zł, tj.:

- dochody z najmu i dzierżawy składników majątkowych jst w kwocie 3.150,76zł,

Należności z tytułu najmu i dzierżawy składników majątkowych jst na dzień 30.06.2011 r. wynoszą – 624zł.

- dotacja na zadania zlecone przekazana w wysokości 79.172,66zł z przeznaczeniem na zwrot podatku akcyzowego zawartego w cenie oleju napędowego,
- wpływy z tytułu odpłatnego nabycia prawa własności oraz prawa użytkowania wieczystego nieruchomości rolnych na plan 100.000zł, wynoszą 105.550zł, zostały osiągnięte w ponadplanowej wysokości z uwagi na zainteresowania nabywców zakupem tychże działek w br.,
- dotacje otrzymane z państwowych funduszy celowych na finansowanie lub dofinansowanie kosztów realizacji inwestycji i zakupów inwestycyjnych jsfp na plan 644.672zł nie zostały zrealizowane w I półroczu z uwagi na trwający proces weryfikacji wniosków o dofinansowanie zadań inwestycyjnych.

Dział 400 – Wytwarzanie i zaopatrywanie w energię elektryczną, gaz i wodę

- wpływy z opłat za wodę zostały wykonane w kwocie 278,66zł,
- wpływy odsetek za nieterminowe wpłaty wynoszą 205,71zł.

Wysokość zrealizowanych wpływów w tym dziale uzależniona była od skutecznej egzekucji komorniczej.

Należności za użytą wodę na dzień 30.06.2011 r. stanowią kwotę 5.014,21zł.

Należności z tytułu odsetek na dzień 30-06-2011 r. wynoszą – 3.805,50zł.

W stosunku do zalegających w opłatach toczy się komornicze oraz sądowe postępowanie egzekucyjne.



#### Dział 600 – Transport i łączność

Planowane dochody w kwocie 4.963.100zł nie zostały wykonane w I półroczu 2011 roku z uwagi na to że finansowa realizacja zaplanowanych w br. zadań związanych z przebudową i remontem infrastruktury drogowej przewidziana jest na II półroczu 2011 roku; tj:

- dotacje celowe przekazane z budżetu państwa na realizację własnych zadań bieżących gmin w kwocie 1.613.100zł z przeznaczeniem na „Przebudowę drogi gminnej Juliopol-Adamowa Góra-Altanka-Sochaczew”,
- dotacje celowe otrzymane z budżetu państwa na realizację inwestycji i zakupów inwestycyjnych gmin w kwocie 3.000.000zł z przeznaczeniem na „Przebudowę drogi gminnej Juliopol-Adamowa Góra-Altanka-Sochaczew”,
- dotacji celowych otrzymanych z budżetu państwa na realizację zadań własnych gminy w kwocie 350.000zł, z przeznaczeniem na remont obiektów komunalnej infrastruktury technicznej zniszczonych w wyniku powodzi

#### Dział 700 - Gospodarka mieszkaniowa

Planowane dochody w kwocie 366.696zł zostały wykonane w kwocie 190.550,67zł:

- dochody z najmu i dzierżawy składników majątkowych jst – 34.049,62zł,  
Należności z tytułu najmu i dzierżawy składników majątkowych jst na dzień 30.06.2011r. wynoszą – 35.572,76zł, natomiast nadpłaty stanowią kwotę 5.692,83zł.
- wpływy za wieczyste użytkowanie wynoszą 6.332,75zł.  
Należności z tytułu użytkowania wieczystego na dzień 30-06-2011 r. wynoszą – 14.018zł.
- wpływy z tytułu odpłatnego nabycia prawa własności oraz prawa użytkowania wieczystego nieruchomości budowlanych na plan 270.196zł, wynoszą 148.203zł,
- wpływy odsetek od nieterminowych wpłat wynoszą 1.965,30zł.  
Należności z tytułu odsetek na dzień 30.06.2011r. wynoszą – 10.544,80zł.

Plan dochodów w tym rozdziale został osiągnięty w 51,96%, natomiast wpływy z tytułu użytkowania wieczystego oraz z najmu i dzierżawy składników majątkowych zostały zrealizowane w wysokości 42% planu w związku z niekorzystną koniunkturą na rynku nieruchomości.

#### Dział 750 – Administracja publiczna

Planowane dochody w kwocie 77.036zł zostały wykonane w kwocie 49.340,47zł:

- dotacja na zadania zlecone w wysokości 43.488zł,
- wpływy z różnych opłat – 5.852,47zł.

#### Dział 751 – Urzędy naczelnych organów władzy państwowej kontroli i ochrony prawa

Planowane dochody z tytułu dotacji na zadania zlecone w kwocie 901zł zostały wykonane w wysokości 451zł.

#### Dział 754 – Bezpieczeństwo publiczne i ochrona przeciwpożarowa

Planowane dochody w kwocie 300.300zł zostały wykonane w kwocie 300zł:

- dotacja na zadania zlecone w wysokości 300zł,
- dotacje otrzymane z państwowych funduszy celowych na finansowanie lub dofinansowanie kosztów realizacji inwestycji i zakupów inwestycyjnych jsfp na plan 300.000zł nie zostały zrealizowane w I półroczu z uwagi na trwający proces weryfikacji wniosków o dofinansowanie zadań inwestycyjnych.

Dział 756 – Dochody od osób prawnych, od osób fizycznych i od innych jednostek nieposiadających osobowości prawnej oraz wydatki związane z ich poborem

Planowane dochody w kwocie 3.681.552zł zostały wykonane w kwocie 1.901.312,04zł, tj.:

- wpływy z tytułu zryczałtowanego podatku dochodowego oraz wpływy z karty podatkowej zostały zrealizowane – 3.594,72zł,
- wpływy z tytułu podatku od nieruchomości – 613.183,40zł,

- wpływy z tytułu podatku rolnego – 122.853,85zł,
- wpływy z tytułu podatku leśnego – 21.481,70zł,
- wpływy tytułu podatku od środków transportowych – 189.841,96zł,
- odsetki od nieterminowych wpłat – 9.261,28zł,
- wpływy z tytułu podatku od spadków i darowizn – 10.694zł,
- wpływy z podatku od czynności cywilnoprawnych – 55.655,12zł,
- wpływy z opłaty eksploatacyjnej – 1.110,50zł,
- wpływy z opłaty targowej – 17zł,
- wpływy z opłaty skarbowej – 9.441zł,
- wpływy z opłat za zezwolenia na sprzedaż alkoholu – 60.634zł,
- wpływy z tytułu podatku dochodowego od osób fizycznych – 789.121zł,
- wpływy z tytułu podatku dochodowego od osób prawnych – 14.422,51zł,

Należności od osób prawnych na dzień 30-06-2011 r. stanowią łącznie kwotę 625.171,81zł, w tym:

- z tytułu podatku od nieruchomości – 519.185,81zł (w tym należności wymagalne 97.355,81zł),
- z tytułu podatku leśnego – 10.930zł,
- z tytułu podatku rolnego – 30zł,
- z tytułu odsetek – 95.026zł.

Wobec podatników zalegających w płatnościach toczy się postępowanie egzekucyjne.

Nadpłaty od osób prawnych na dzień 30-06-2011 r. stanowią łącznie kwotę 1.392,40zł, w tym:

- z tytułu podatku od nieruchomości – 1.392zł,
- z tytułu podatku od środków transportowych – 0,40zł,

Należności od osób fizycznych na dzień 30-06-2011 r. stanowią łącznie kwotę 548.035,47zł, w tym:

- z tytułu podatku od nieruchomości – 227.640,21zł (w tym należności wymagalne 98.922,18zł),
- z tytułu podatku rolnego – 109.541,19zł (w tym należności wymagalne 35.025,65zł),
- z tytułu podatku leśnego – 6.220,15zł (w tym należności wymagalne 2.689,15zł),
- z tytułu podatku od środków transportowych – 158.544,96zł (w tym należności wymagalne 25.768,96zł),
- z tytułu podatku od spadków i darowizn – 3.207zł,
- z tytułu podatku od czynności cywilnoprawnych – 2.388,96zł,
- z tytułu odsetek – 40.493zł.

Wobec podatników zalegających w płatnościach toczy się postępowanie egzekucyjne.

Nadpłaty od osób fizycznych na dzień 30-06-2011r. stanowią łącznie kwotę 1.214,84zł, w tym:

- z tytułu podatku od nieruchomości – 327,55zł,
- z tytułu podatku rolnego – 619,29zł,
- z tytułu podatku leśnego – 212zł,
- z tytułu podatku od czynności cywilnoprawnych – 56zł.

Utracone dochody z tytułu:

- obniżek przez Radę Gminy górnych stawek podatków dla osób fizycznych i prawnych łącznie stanowią kwotę 433.621,91zł, z tego:
  - podatek od nieruchomości – 152.164,29zł,

- podatek rolny – 9.274zł,
- podatek od środków transportowych – 272.183,62zł,
- zastosowanych ulg i zwolnień łącznie wynoszą – 169.861,31zł; z tego:
  - podatek od nieruchomości – 139.717,83zł,
  - podatek od środków transportowych – 30.143,48zł,
- udzielonych umorzeń łącznie wynoszą – 5.706,60zł; z tego:
  - podatek rolny – 1.014zł,
  - podatek od nieruchomości – 3.806,60zł,
  - podatek leśny – 202zł
  - odsetki – 684zł.

Większość dochodów w tym dziale zostało osiągniętych w planowych wysokościach w stosunku do upływu czasu, za wyjątkiem wpływów z dochodów pobieranych i przekazywanych przez Urzędy Skarbowe z tytułu: podatku od działalności gospodarczej osób fizycznych opłacanych w formie karty podatkowej, podatku od czynności cywilnoprawnych, oraz udziałów w podatku dochodowego od osób fizycznych przekazywanych przez Ministerstwo Finansów, które nie zostały osiągnięte w planowych wysokościach z uwagi na trudną sytuację finansową podatników.

Natomiast udziały w podatku dochodowym od osób prawnych oraz wpływy z podatku od spadków i darowizn zostały osiągnięte w ponadplanowych wysokościach.

#### Dział 758 – Różne rozliczenia

Planowane dochody w kwocie 7.126.259zł zostały wykonane w kwocie 4.093.357,33zł, tj.:

- subwencja oświatowa – 2.829.312 zł,
- część wyrównawcza subwencji ogólnej – 1.204.824zł,
- część równoważąca subwencji ogólnej – 58.488zł,

wpływy z tytułu odsetek od środków zgromadzonych na rachunku bankowym – 733,33zł, (nie osiągnęły planowej wysokości z uwagi na mniejszą ilość środków finansowych zdeponowanych na rachunkach bankowych w stosunku do zakładanego planu).

#### Dział 801 Oświata i wychowanie

Planowane dochody w kwocie 1.433.790zł zostały wykonane w kwocie 115.222,90zł:

- dotacje otrzymane z państwowych funduszy celowych na finansowanie lub dofinansowanie kosztów realizacji inwestycji i zakupów inwestycyjnych jsfp na plan 600.000zł z przeznaczeniem na „Budowę Sali gimnastycznej przy Szkole Podstawowej w Janowie” nie zostały zrealizowane w I półroczu br. z uwagi na to że finansowa realizacja inwestycji przewidziana jest na IV kwartał 2011 roku,
- dotacje celowe w ramach programów finansowanych z udziałem środków europejskich – 115.222,90zł.

#### Dział 852 – Opieka społeczna

Planowane dochody w kwocie 2.327.980zł zostały wykonane w kwocie 1.278.506,25zł, tj.:

- dotacje na zadania zlecone – 1.048.284zł,
- dotacje na zadania własne – 226.814zł
- dochody jednostek samorządu terytorialnego związane z realizacją zadań z zakresu administracji rządowej – 3.308,25zł, zostały zrealizowane w ponadplanowej wysokości tj. 147,69%, z uwagi na skuteczną ściągalność funduszu alimentacyjnego w I półroczu 2011 roku,

Należności Gminy Młodzieszyn z tytułu funduszu alimentacyjnego na dzień 30.06.2011 r. stanowią kwotę 80.750,95zł.

- wpływy z różnych dochodów – 100zł.

#### Dział 854 – Edukacyjna opieka wychowawcza

Planowane dochody w kwocie 39.406zł zostały wykonane w kwocie 29.736,50zł:

- środki z tytułu odpłatności dzieci za obiady w szkołach wpłynęły w kwocie 15.330,50zł.
- dotacja na realizację zadań własnych gmin na pomoc materialną dla uczniów (stypendia), wpłynęła w kwocie 14.406zł.

#### Dział 900 - Gospodarka komunalna i ochrona środowiska

Planowane dochody w kwocie 6.250zł zostały wykonane w kwocie 3.647,93zł:

- wpływy z opłat za korzystanie ze środowiska należne gminie – 3.472,95zł,
- wpływy z tytułu sprzedaży usług – należności za odbiór ścieków wpłynęły w kwocie 145,78zł.
- wpływy z tytułu odsetek – 29,20zł.

Należności z tytułu sprzedaży usług – odbiór ścieków – na dzień 30-06-2011r. wynoszą 539,59zł oraz z tytułu odsetek 116,60zł natomiast nadpłaty stanowią kwotę 57,13zł.

#### Dział 921 – Kultura i ochrona dziedzictwa narodowego

W tym rozdziale zaplanowano wpływ środków z budżetu UE w związku ze zrealizowanym w 2010 roku zadaniem inwestycyjnym „Budową Wiejskiego Centrum Kultury w Kamionie” w kwocie 204.198zł, nie otrzymano środków w I półroczu br., w związku z trwającą weryfikacją wniosków o płatność.

#### WYDATKI

##### Dział 010 – Rolnictwo i łowiectwo

##### Rozdz. 01010 – Infrastruktura wodociągowa i sanitarna wsi

W ramach zadań inwestycyjnych na plan 1.455.196zł, wydatkowano kwotę 16.176,50zł. Zaplanowane zadania inwestycyjne nie zostały zrealizowane w I półroczu z uwagi na trwający proces weryfikacji wniosków o dofinansowanie zadań oraz na trwającą w opracowaniu dokumentację projektową.

##### Rozdz. 01030 – Izby rolnicze

Zaplanowano wydatki w tym rozdziale w kwocie 8.000zł z przeznaczeniem na opłacenie składek na izby rolnicze - przekazano kwotę – 2.486,44zł, (w styczniu 2011 roku kwotę 41,70zł za rok 2010 oraz w lipcu kwota 12,34zł). Nie wykorzystano w pełni zaplanowanych środków z uwagi na mniejsze niż zakładano wpływy z podatku rolnego.

##### Rozdz. 01095 – Pozostała działalność

Wydatki bieżące na plan 85.172,66zł zrealizowano w kwocie 79.692,63zł z przeznaczeniem na:

- inne drobne usługi – 122zł,
- zakup materiałów na szkolenia rolników 397,97zł
- prowizja bankowa i opłaty pocztowe związane ze zwrotem podatku akcyzowego – 110,50zł,
- wynagrodzenie wraz z pochodnym dla pracownika obsługującego zwrot podatku akcyzowego – 1.441,91zł,
- zwrot podatku akcyzowego dla rolników – 77.620,25zł.

##### Dział 150 – Przetwórstwo przemysłowe

Przekazano zaplanowaną dotację celową dla Samorządu Województwa Mazowieckiego na realizację projektu „Przyspieszenie wzrostu konkurencyjności województwa mazowieckiego przez budowanie społeczeństwa informacyjnego i gospodarki opartej na wiedzy poprzez stworzenie zintegrowanych baz wiedzy o Mazowszu” w kwocie 13.440zł.

##### Dział 600 – Transport i łączność

##### Rozdz. 60016 – Drogi publiczne gminne

Plan wydatków 6.560.879zł z czego wydatkowano kwotę 145.564,37zł z przeznaczeniem na:

- inne drobne usługi osób fizycznych – 1.760zł,
- zakup materiałów – 78,01zł,

- zakup usług remontowych dróg gminnych – 40.226,50zł,
- zakup usług pozostałych (zimowe utrzymanie dróg gminnych oraz inne drobne usługi związane z bieżącym utrzymaniem dróg gminnych) – 101.654,86zł
- w ramach wydatków inwestycyjnych na plan 6.245.879zł wydatkowano kwotę 1.845zł. Pozostałe wydatki inwestycyjne przewidziane są do realizacji w II półroczu br.

#### Rozdz. 60078 – Usuwanie skutków klęsk żywiołowych

Plan wydatków 358.610zł - nie dokonano wydatku w I półroczu 2011 roku w związku z tym, że prace remontowe infrastruktury drogowej przewidziano na III kwartał br.

#### Dział 700 – Gospodarka mieszkaniowa

##### Rozdz. 70005 – Gospodarka gruntami i nieruchomościami

Na plan 584.000zł wydatkowano kwotę 89.960,76zł, z przeznaczeniem na:

- zakup opału do budynków komunalnych oraz materiałów związanych z bieżącym utrzymaniem mieszkania komunalnego – 20.781,90zł,
- wynagrodzenie i pochodne, odpisy na ZFŚS. palacza zatrudnionego w sezonie grzewczym w ośrodku zdrowia, pracownika gospodarczego, pracowników robót publicznych – 20.629,57zł,
- usługi remontowe świadczone przez osoby fizyczne w budynkach komunalnych, operaty szacunkowe działek, podziału oraz komunalizacji działek – 13.600zł,
- usługi pozostałe (wywóz nieczystości i śmieci, usługi kominiarskie, udrożnienie kanalizacji, ekspertyzy budynków komunalnych itp.) – 25.189,80zł,
- zakup energii elektrycznej – 9.665,45zł,
- różne opłaty i składki – 94,04zł,
- plan wydatków inwestycyjnych 300.000zł, nie dokonano wydatków w I półroczu, realizacja zadania inwestycyjnego przewidziana jest na II półrocze br.

Środki na wydatki w tym rozdziale były wykorzystywane sukcesywnie do zaistniałych potrzeb, pozostałe wydatki przewidziano do realizacji w II półroczu br.

#### Dział 710 – Działalność usługowa

##### Rozdz. 71004 – Plany zagospodarowania przestrzennego

Na plan 58.000zł wydatkowano kwotę 17.706,81zł, z przeznaczeniem na:

- wynagrodzenia członków komisji architektonicznej – 840zł,
- decyzje o warunkach zabudowy, wydatki związane z opracowaniem miejscowych planów zagospodarowania przestrzennego – 16.866,81zł.

Środki na wydatki w tym rozdziale były wykorzystywane sukcesywnie do zaistniałych potrzeb, pozostałe wydatki przewidziano do realizacji w II półroczu br.

#### Dział 750 Administracja publiczna

##### Rozdz. 75011 – Urzędy wojewódzkie

Na realizację zadań zleconych z zakresu administracji rządowej na plan 62.179zł wykorzystano całą zaplanowaną kwotę na I półrocze tj. 33.481zł, na pokrycie wydatków związanych z płacami i ich pochodnymi pracowników.

##### Rozdz. 75022 – Rady gmin

Planowane środki w kwocie 109.000zł wykorzystano w kwocie 37.426,17zł; w szczególności na:

- diety radnych, Przewodniczącego Rady Gminy – 33.880zł,
- zakup artykułów spożywczych na sesje, posiedzenia komisji, zakup dzienników urzędowych – 3.151,28zł,
- usługi pocztowe, prasowe, inne drobne usługi – 22,20zł,
- usługi telekomunikacyjne – 372,69zł.

Środki na wydatki w tym rozdziale były wykorzystywane sukcesywnie do zaistniałych potrzeb, pozostałe wydatki przewidziano do realizacji w II półroczu br.

#### Rozdz. 75023 – Urzędy gmin

W Urzędzie Gminy zatrudnionych jest łącznie z wykonywaniem zadań zleconych – 17 pracowników biurowych na pełnych etatach (łącznie z Wójtem Gminy), 1 pracownik na ¼ etatu prowadzący sprawy obrony cywilnej, dwóch pracowników obsługi (tj. palacz i sprzątaczką) oraz kierowca samochodu służbowego.

Na planowane wydatki w kwocie 2.003.008zł wydatkowano kwotę 1.131.552,49zł, z tego na:

- wynagrodzenia i pochodne od wynagrodzeń oraz odpisy na fundusz świadczeń socjalnych oraz inne świadczenie dla pracowników - 863.522,67zł,
- podróże służbowe pracowników – 3.631,74zł,
- na energię elektryczną i wodę wydatkowano kwotę – 10.546,12zł,
- inne opłaty i składki m.in. ubezpieczenia – 5.946,14 zł,
- dostęp do sieci Internet – 3.879,42zł,
- usługi telekomunikacyjne – 16.132,52zł,
- szkolenia pracowników – 6.846,24zł,
- drobne usługi remontowe w budynku Urzędu Gminy oraz naprawy samochodu – 1.541,50zł,
- zakup książek – 2.133,86zł,
- zakup usług od osób prywatnych – 32.240,50zł
- zakup materiałów i wyposażenia – 57.282,25zł,
- zakup usług – 109.849,53zł,
- w ramach zakupów inwestycyjnych wydatkowano na plan 23.008zł kwotę 18.000zł (zakup pieca co).

#### Rozdz. 75056 – Spis powszechny i inne

Na realizację zadań zleconych z zakresu administracji rządowej związanych z powszechnym spisem rolnym na plan 10.007zł wykorzystano kwotę 9.063,49zł.

#### Rozdz. 75075 – Promocja jednostek samorządu terytorialnego

Na plan wydatków w kwocie 94.000zł wydatkowano kwotę 14.549,61zł na:

- usługi związane z promocją gminy – 9.559zł,
- nagrody Wójta w zawodach / rozgrywkach międzysamorządowych, dla dzieci – 4.990,61zł.

Środki na wydatki w tym rozdziale były wykorzystywane sukcesywnie do zaistniałych potrzeb, pozostałe wydatki związane z promocją gminy przewidziano do realizacji w III kwartale br.

#### Rozdz. 75095 – Pozostała działalność

Plan wydatków wynosi 74.730zł wydatkowano kwotę 39.268zł na:

- diety dla sołtysów – 19.200zł,
- zakup usług od osób prywatnych – 1.425zł,
- opłaty składek członkowskich – 5.000zł,
- dotację celową dla Samorządu Województwa Mazowieckiego na realizację projektu „Rozwój elektronicznej administracji w samorządach województwa mazowieckiego wspomagającej niwelowanie dwudzielności potencjału województwa” w kwocie 13.643zł na plan w kwocie 19.590zł.

Dział 751 – Urzędy naczelnych organów władzy państwowej, kontroli i ochrony prawa oraz sądownictwa

#### Rozdz. – 75101 – Urzędy Naczelnych Organów władzy państwowej, kontroli i ochrony prawa

Na realizację zadań zleconych – aktualizację stałego rejestru spisu wyborców – nie dokonano wydatków w I półroczu br.; wypłata wynagrodzenia dla pracownika (umowa zlecenie) wraz z pochodnymi przewidziana jest w IV kwartale br. po otrzymaniu całości dotacji.

Dział 754 – Bezpieczeństwo publiczne i ochrona przeciwpożarowa

Rozdz. 75404 – Komendy Wojewódzkie Policji

W budżecie zabezpieczono kwotę 3.000zł nie wykorzystano środków z uwagi na niezgłaszanie zapotrzebowań w I półroczu br.

Rozdz. 75412 – Ochotnicze straże pożarne

Plan wydatków na utrzymanie ochotniczych straży pożarnych wynosił 857.583zł, z czego wydatkowano kwotę 62.077,76zł, w tym na:

- zakup materiałów (paliwa, części zamiennych, wyposażenia itp.) – 17.220,41zł,
- zużyta energia elektryczna i woda – 7.877,26zł,
- wynagrodzenia i pochodne od wynagrodzeń dla kierowców i komendanta OSP, zakup usług od osób fizycznych – 14.781,56zł,
- inne drobne usługi – 3.228,18zł,
- usługi remontowe – 5.708zł,
- usługi telekomunikacyjne – 1.743,35zł,
- różne opłaty i składki (ubezpieczenia) – 11.519zł,
- wydatki inwestycyjne na plan 672.583zł nie zostały wykorzystane. Zaplanowane zadania inwestycyjne nie zostały zrealizowane w I półroczu z uwagi na trwający proces weryfikacji wniosków o dofinansowanie zadań oraz na przewidziana realizację w II półroczu br.

Środki na wydatki bieżące w tym rozdziale były wykorzystywane sukcesywnie do zaistniałych potrzeb, pozostałe wydatki przewidziano do realizacji w II półroczu br.

Rozdz. 75421 – Zarządzanie kryzysowe

Plan wydatków wynosił 66.000zł, z czego wydatkowano kwotę 30.356,40zł, na zakup usług.

Środki na wydatki w tym rozdziale były wykorzystywane sukcesywnie do zaistniałych potrzeb, pozostałe wydatki przewidziano do realizacji w II półroczu br.

Rozdz. 75478 – Usuwanie skutków klęsk żywiołowych

Plan wydatków wynosił 10.000zł, z czego wydatkowano kwotę 4.303,82zł, w tym na:

- zakup materiałów – 2.804,82zł,
- zakup usług – 1.499zł,

Środki na wydatki w tym rozdziale były wykorzystywane sukcesywnie do zaistniałych potrzeb, pozostałe wydatki przewidziano do realizacji w II półroczu br.

Dział 756 – Dochody od osób prawnych, od osób fizycznych i od innych jednostek nieposiadających osobowości prawnej oraz wydatki związane z ich poborem

Rozdz. 75647 – Pobór podatków

Na plan 12.000zł wydatkowano kwotę 5.434,15zł, z tego na:

- prowizja dla sołtysów za inkaso zobowiązań pieniężnych – 4.409zł,
- różne opłaty i składki – 1.025,15zł,

Środki na wydatki w tym rozdziale były wykorzystywane sukcesywnie do zaistniałych potrzeb, pozostałe wydatki przewidziano do realizacji w II półroczu br.

Dział 757 – Obsługa długu publicznego

Rozdz. 75702 – Obsługa papierów wartościowych, kredytów i pożyczek

Na spłatę odsetek od zaciągniętych kredytów i pożyczek zabezpieczono kwotę 75.000zł, z czego wydatkowano kwotę 47.247,42zł.

Dział 758 – Różne rozliczenia

Rezerwa celowa na realizację zadań własnych z zakresu zarządzania kryzysowego na plan 36.000,00zł została wykorzystana w I półroczu 2011 r., na pokrycie wydatków związanych z przeprowadzoną akcją przeciwpowodziową.

Rezerwa ogólna na plan 24.000zł pozostała do wykorzystania na II półrocze br.

Dział 801 Oświata i wychowanie

Rozdział 80101 – Szkoły Podstawowe

Plan – 4.409.722zł Wykonanie – 1.774.098,09zł, co stanowi 40,23% planu

Na terenie gminy funkcjonują 3 Szkoły Podstawowe, w których zatrudnienie przedstawia się następująco:

- w Janowie zatrudnionych jest 7 nauczycieli na pełnym etacie, 4 niepełnozatrudnionych, 1 etat administracyjny i 3,5 etatu obsługi,
- w Kamionie zatrudnionych jest 9 nauczycieli na pełnym etacie i 1 niepełnozatrudniony, 1 etat administracyjny i 3,5 etatu obsługi
- w Młodzieszynie zatrudnionych jest 15 nauczycieli na pełnym etacie, 5 niepełnozatrudnionych, 1 etat administracyjny, 4,5 etatu obsługi.

Na planowane w tym rozdziale płace z pochodnymi i fundusz świadczeń socjalnych w kwocie 2.790.360zł wydatki zrealizowano w wysokości – 1.408.637,56zł, co stanowi 50,48% planu.

Wydatki rzeczowe to kwota – 365.460,53zł.

Wydatki rzeczowe w poszczególnych szkołach przedstawiają się następująco:

S.P. Janów

- wydatki osobowe niezaliczane do wynagrodzeń – 18.124,22zł,
- zakup materiałów i wyposażenia – 27.361zł,
- zakup pomocy naukowych i książek – 1.028,32zł,
- zakup energii elektrycznej i wody – 5.568,14zł,
- zakup usług pozostałych – 7.865,92zł,
- zakup usług telefonii stacjonarnej – 962,80zł,
- podróże służbowe krajowe – 33,44zł,
- różne opłaty i składki – 487,80zł.

Wydatki inwestycyjne:

Plan – 1.079.602zł

Wydatki inwestycyjne dotyczące realizacji przedsięwzięcia – „Budowy sali gimnastycznej przy Szkole Podstawowej w Janowie na plan 1.079.602zł nie wykorzystano środków w I półroczu br., realizacja finansowa zadania przewidziana na IV kwartał 2011 roku zgodnie z podpisanymi umowami.

S.P. Kamion

- wydatki osobowe niezaliczane do wynagrodzeń – 19.057,04zł,
- wynagrodzenia bezosobowe – 500zł,
- zakup materiałów i wyposażenia – 48.749,76zł,
- zakup pomocy naukowych i książek – 1.642,14zł,
- zakup energii elektrycznej i wody – 6.638,40zł,
- zakup usług pozostałych – 7.782,96zł,
- zakup usług telefonii stacjonarnej – 696,71zł,



- podróże służbowe krajowe – 217,31zł,
- różne opłaty i składki – 422zł.

#### S.P. Młodzieszyn

- wydatki osobowe niezaliczane do wynagrodzeń – 32.984,90zł,
- wynagrodzenia bezosobowe – 780zł,
- zakup materiałów i wyposażenia – 150.932,06zł,
- zakup pomocy naukowych i książek – 674zł,
- zakup energii elektrycznej i wody – 16.802,30zł,
- zakup usług zdrowotnych – 30zł,
- zakup usług pozostałych – 13.964,39zł,
- zakup usług internetowych – 296,40zł,
- zakup usług telefonii stacjonarnej – 1.139,32zł,
- różne opłaty i składki – 719,20zł.

Środki na wydatki w tym rozdziale były wykorzystywane sukcesywnie do zaistniałych potrzeb, pozostałe wydatki przewidziano do realizacji w II półroczu br.

#### Rozdz. 80103 – Oddziały przedszkolne w szkołach podstawowych

Funkcjonowały 4 oddziały przedszkolne, w Janowie i Kamionie i 2 w S.P. Młodzieszyn, w których zatrudnione były 4 nauczycielki.

Na planowane wydatki w kwocie 292.147zł wydatkowano 146.519,70zł, z tego na:

- płace, pochodne i fundusz świadczeń socjalnych wydano – 126.942,80zł,
- wydatki osobowe niezaliczane do wynagrodzeń – 6.744,60zł,
- zakup materiałów i wyposażenia – 1.052,70zł,
- zakup pomocy naukowych i książek – 2.786,70zł,
- zakup usług pozostałych – 8.992,90zł.

#### Rozdz. 80104 – Przedszkola

W tym rozdziale zaplanowano wydatki w kwocie 221.200zł na realizację przedsięwzięcia - projektu pt. „Szansa na edukację przedszkolną w gminie Młodzieszyn” w ramach umowy UDA-POKL.09.01.01-14-162/09-00, wykorzystano środki w kwocie 68.425,26zł. Niewykonanie założonego planu wydatków wynika z nie przekazania dotacji przez Mazowiecką Jednostkę Wdrażania Programów Unijnych. Pozostałe wydatki będą realizowane w II półroczu 2011 roku z chwilą wpływu dotacji.

#### Rozdz. 80110 – Gimnazjum

W Gimnazjum zatrudnionych jest 15 nauczycieli na pełnym etacie, 8 niepełnozatrudnionych, 1 etat administracyjny i 5 etatów obsługi.

Na planowane wydatki w kwocie – 1.553.428zł wydatkowano – 751.693,16zł z tego na:

- wynagrodzenia i ich pochodne oraz fundusz świadczeń socjalnych – 661.453,55zł,
- wydatki osobowe niezaliczane do wynagrodzeń – 33.573,05zł,
- zakup materiałów i wyposażenia – 39.878,91zł,
- zakup pomocy naukowych i książek – 944,22zł,
- zakup energii elektrycznej i wody – 796,37zł,
- zakup usług remontowych – 5.500zł,
- zakup usług pozostałych – 7.929,56zł,
- zakup usług internetowych – 296,40zł,

- zakup usług telefonii stacjonarnej – 832,72zł,
- podróże służbowe krajowe – 242,38zł,
- różne opłaty i składki – 246zł.

Środki na wydatki w tym rozdziale były wykorzystywane sukcesywnie do zaistniałych potrzeb, pozostałe wydatki przewidziano do realizacji w II półroczu br.

#### Rozdz. 80113 – Dowożenie uczniów

Zatrudnionych jest 2 kierowców na pełnym etacie i 2 opiekunki na 3/4 etatu.

Roczny plan wydatków stanowi kwota – 374.350zł, wydatkowano – 184.856,04zł, z tego na:

- płace, pochodne i fundusz świadczeń socjalnych wydano – 75.154,36zł,
- zakup paliwa i części zamiennych – 74.649,24zł,
- zakup usług remontowych – 8.697,48zł,
- naprawy i przeglądy techniczne pojazdów – 24.558,36zł,
- zakup usług telefonii komórkowej – 738zł,
- podróże służbowe krajowe – 200,60zł,
- różne opłaty i składki – 858zł.

Środki na wydatki w tym rozdziale były wykorzystywane sukcesywnie do zaistniałych potrzeb, pozostałe wydatki przewidziano do realizacji w II półroczu br.

#### Rozdz. 80114 – Zespoły obsługi ekonomiczno-administracyjnej szkół

Gminny Zespół Ekonomiczno - Administracyjny Szkół zatrudnia 4 osoby na pełnym etacie.

Roczny plan wydatków stanowi kwota – 365.440zł. Wydatkowano – 170.526,34zł, z tego na:

- płace, pochodne i fundusz świadczeń socjalnych wydano – 163.158,94zł,
- zakup materiałów i wyposażenia – 1.861,44zł,
- zakup usług pozostałych – 3.716,53zł,
- zakup usług telefonii komórkowej – 793,38zł,
- zakup usług telefonii stacjonarnej – 611,58zł,
- podróże służbowe krajowe – 384,47zł.

Środki na wydatki w tym rozdziale były wykorzystywane sukcesywnie do zaistniałych potrzeb, pozostałe wydatki przewidziano do realizacji w II półroczu br.

#### Rozdz. 80146 - Doksztalcanie nauczycieli

Na planowane wydatki w kwocie – 26.730zł, wydatkowano 7.021,77zł, z przeznaczeniem na:

- refundację kosztów doksztalcania nauczycieli wypłacono – 5.277,54zł,
- podróże służbowe wypłacono – 1.744,23zł.

Z w/w funduszu korzystali nauczyciele wszystkich szkół. Środki na wydatki w tym rozdziale były wykorzystywane sukcesywnie do zaistniałych potrzeb, pozostałe wydatki przewidziano do realizacji w II półroczu br.

#### Rozdz. 80195 - Pozostała działalność

Na planowane wydatki w kwocie 663.390zł wydatkowano 36.367,13zł, z przeznaczeniem na:

- fundusz świadczeń socjalnych dla nauczycieli emerytów – 20.100zł, (z funduszu korzysta 27 nauczycieli emerytów ze wszystkich szkół),
- realizację projektu pt. "Kobiety z inicjatywą" w ramach umowy UDA-POKL.09.05.00-14-294/10 plan 46.700zł, wykonanie 15.176,85zł,

- realizację przedsięwzięcia - projektu pn. „Nowe szanse dla uczniów gminy Młodzieszyn” w ramach umowy UDA-POKL.09.01.01-14-329/09-00 plan - 589.890zł, z czego 19.200zł to wkład własny. Wykonanie stanowi kwota – 1.090,28zł. Niewykonanie założonego planu wydatków wynika z nie przekazania dotacji przez Mazowiecką Jednostkę Wdrażania Programów Unijnych. Pozostałe wydatki będą realizowane w II półroczu 2011 roku z chwilą wpływu dotacji.

#### Dział 851 – Ochrona zdrowia

##### Rozdz. 85153 – Przeciwdziałanie narkomanii

Planowane wydatki w dziale tym to kwota 1.000zł, nie zostały wykonane z uwagi na brak potrzeb w I półroczu.

##### Rozdz. 85154 – Przeciwdziałanie alkoholizmowi

Wydatki zostały uchwalone w wysokości planowanych do osiągnięcia wpływów za wydane pozwolenia na sprzedaż napojów alkoholowych.

Z planowanej kwoty 61.000zł wydano kwotę 28.870,70zł, z tego m.in. na:

wynagrodzenia za udział w posiedzeniach komisji wraz z pochodnymi, prace opiekuńczo-wychowawcze, wynagrodzenia opiekunów świetlicy TPD - 14.805,48zł,

- realizację programów profilaktycznych – 10.662,70zł,
- zakup artykułów spożywczych, biurowych i środków czystości - 3.402,52zł.

Główne wydatki są związane z bieżącą działalnością Komisji Rozwiązywania Problemów Alkoholowych i Środowiskowej Świetlicy TPD.

Ze środków Komisji sfinansowano bieżącą działalność świetlicy TPD (żywność, środki czystości). Pozostałe środki zostaną wykorzystane w II półroczu br. na zorganizowanie wypoczynku letniego dla dzieci z rodzin uzależnionych.

##### Rozdz. 85195 – Pozostała działalność

Na terenie Gminy od 1999 roku działalność prowadzi gabinet rehabilitacyjny, który został wyposażony w sprzęt przez KRUS.

Plan wydatków wynosi 70.000zł, wykonanie 29.389,47zł, z tego na:

- wynagrodzenia i pochodne dla rehabilitantki zatrudnionej na  $\frac{3}{4}$  etatu oraz sprzątaczkę zatrudnioną na  $\frac{1}{2}$  etatu, które wynoszą 25.065,69zł,
- energia elektryczna – 4.32378zł,

Środki na wydatki w tym rozdziale były wykorzystywane sukcesywnie do zaistniałych potrzeb, pozostałe wydatki przewidziano do realizacji w II półroczu br.

#### Dział 852 – Opieka społeczna

##### Rozdz. 85212 – Świadczenia rodzinne oraz składki na ubezpieczenie emerytalne i rentowe z ubezpieczenia społecznego

Plan wydatków 1.943.240,00zł wykonanie wynosi 1.039.094,56zł

Łączna kwota wypłaconych świadczeń i składek wynosi 1.000.154,85zł, z tego:

- zasiłki rodzinne wraz z dodatkami dla 353 rodzin na kwotę 608.948,50zł (6635 świadczeń),
- świadczenia opiekuńcze (zasiłki pielęgnacyjne i świadczenia pielęgnacyjne) na kwotę 272.231,00zł (1135 świadczeń),
- jednorazowe zasiłki z tytułu urodzenia dziecka dla 40 rodzin na kwotę 40.000,00zł,
- składka na ubezpieczenie emerytalne i rentowe na kwotę 12.155,35zł,
- fundusz alimentacyjny dla 26 rodzin na kwotę 66.820,00zł.

W rozdziale tym zatrudniona jest jedna osoba na cały etat i jedna osoba na umowę zlecenie.

Wydatki na wynagrodzenie i pochodne od wynagrodzenia stanowią kwotę 30.988,79zł, w tym ze środków własnych wydatkowano kwotę 4.409,94zł.

Pozostałe wydatki to:

- prowizja bankowa od świadczeń rodzinnych i nadzór nad programem komputerowym – 3.530,92zł
- odpisy na ZFŚS – 820,00zł,
- wynagrodzenia bezosobowe – 3.600zł.

Rozdz. 85213 – Składki na ubezpieczenie zdrowotne

Plan wydatków 4.400,00zł wykonanie wynosi 1.443,48zł.

Na opłacenie składki zdrowotnej od świadczeń stałych (dotacja do zadań własnych) wydatkowano kwotę 928,68zł a od świadczeń pielęgnacyjnych (dotacja do zadań zleconych) kwotę 514,80zł dla świadczeniobiorców.

Środki na wydatki w tym rozdziale były wykorzystywane sukcesywnie do zaistniałych potrzeb, pozostałe wydatki przewidziano do realizacji w II półroczu br.

Rozdz. 85214 - Zasiłki i pomoc w naturze oraz składki na ubezpieczenia emerytalne i rentowe

Na zasiłki i pomoc w naturze plan wynosi 111.076zł, z czego wykorzystano kwotę 51.200,22 zł (na wypłatę zasiłków okresowych z otrzymanej dotacji 10.305,94zł dla 9 rodzin, na wypłatę zasiłków okresowych ze środków własnych – 1.493,00zł oraz na wypłatę zasiłków celowych ze środków własnych dla 108 rodzin kwotę 39.401,28zł).

Środki na wydatki w tym rozdziale były wykorzystywane sukcesywnie do zaistniałych potrzeb, pozostałe wydatki przewidziano do realizacji w II półroczu br.

Rozdz. 85215 – Dodatki mieszkaniowe

Plan środków wynosi 3.000zł, wydatki nie zostały zrealizowane z uwagi na brak potrzeb w bieżącym okresie.

Rozdz. 85216 - Zasiłki stałe

Plan wydatków na zasiłki stałe wynosi 56.444zł wydatkowano kwotę 29.547,09zł dla 16 rodzin (ze środków własnych wydatkowano kwotę – 444zł, z dotacji – 29.103,09zł).

Rozdz. 85219 – Ośrodki Pomocy Społecznej

Plan wydatków wynosi 409.880zł (środki własne 269.880zł , dotacja -140.000zł) z czego wykorzystano kwotę 209.268,47zł (środki własne – 126.924,47zł , dotacja – 82.344zł)

W GOPS zatrudnionych jest 6 pracowników, w tym: 4 osoby na pełnych etatach i 1 osoba na  $\frac{3}{4}$  etatu i 1 osoba na  $\frac{1}{4}$  etatu.

Główne wydatki to wynagrodzenia i pochodne od wynagrodzeń, które wynoszą 197.207.74zł (środki własne – 114.863,74zł , dotacja – 82.344,00zł )

Pozostałe wydatki to między innymi:

- zakup materiałów biurowych – 1.805,70zł
- opłaty i prowizje bankowe – 3.911,52zł
- rozmowy telefoniczne – 1.304,53zł,
- delegacje służbowe krajowe – 656,98zł
- odpisy na ZFŚS – 4.102,00zł.
- szkolenia pracowników – 280,00zł

Środki otrzymane na realizację zadań własnych stanowią 39,34% wydatków związanych z wynagrodzeniem i pochodnymi oraz wydatkami bieżącymi.

Pozostałe wydatki związane z utrzymaniem ośrodka pomocy społecznej pokrywane są ze środków własnych.

#### Rozdz. 85228 – Usługi opiekuńcze i specjalistyczne usługi opiekuńcze

Plan wydatków wynosi 90.034zł (zlecone – 29.740zł własne – 60.294) z czego wykorzystano 39.114,03zł (zlecone – 16.670zł własne – 22.444,03zł) i tak :

- usługi opiekuńcze u 15 osób wymagających pomocy drugiej osoby kwotę 20.199,72zł – środki własne,
- wynagrodzenia i pochodne od wynagrodzeń dla opiekunki specjalistycznych usług opiekuńczych kwotę 18.094,31zł w tym ze środków na zadania zlecone kwotę 15.850,00zł, ze środków własnych 2.244,31zł,
- odpisy na ZFŚS wydatkowano kwotę 820,00zł ze środków na zadania zlecone.

Środki na wydatki w tym rozdziale były wykorzystywane sukcesywnie do zaistniałych potrzeb, pozostałe wydatki przewidziano do realizacji w II półroczu br.

#### Rozdz. 85295 – Pozostała działalność

Plan środków na dożywianie wynosi 209.000zł , w tym środki własne – 63.000zł oraz dotacja z budżetu państwa na realizację zadań własnych gminy w kwocie 146.000zł.

Wydatkowano kwotę 133.967,40zł, w tym: ze środków własnych 29.967,40zł, z dotacji z budżetu państwa kwota 103.917,90zł na pomoc w formie dożywiania i zasiłku celowego na zakup posiłku i żywności dla 645 osób objętych programem w tym 219 dzieci.

#### Dział 854 - Edukacyjna opieka wychowawcza

##### Rozdz. 85401 - Świetlica szkolna

Świetlica zatrudnia 1 kucharkę, 2 pomoce i 1 intendentkę.

Na planowane wydatki w kwocie – 156.930zł wydatkowano – 88.865,86zł, co stanowi 56,63% planu, z tego na:

- płace, pochodne i fundusz świadczeń socjalnych wydano – 66.272,17zł,
- zakup materiałów i wyposażenia – 2.798,50zł,
- zakup środków żywnościowych – 10.886,99zł,
- zakup energii elektrycznej i wody – 4.875,92zł,
- zakup usług pozostałych – 4.032,28zł.

##### Rozdz. 85415 – Pomoc materialna dla uczniów

Plan wynosi – 21.406zł. Wydatkowano – 9.950,62zł, co stanowi 46,49% planu, z przeznaczeniem na:

- stypendia socjalne w kwocie – 4.990,46zł,
- inne formy pomocy dla uczniów – 4.960,16zł.

Przyczyną mniejszego wykonania planu wydatków jest brak złożenia faktur przez rodziców uczniów, którym przyznano stypendia w I półroczu 2011 roku. Środki na wydatki w tym rozdziale były wykorzystywane sukcesywnie do zaistniałych potrzeb, pozostałe wydatki przewidziano do realizacji w II półroczu br.

#### Dział 900 Gospodarka komunalna i ochrona środowiska

##### Rozdz. 90002 – Gospodarka odpadami

Plan wydatków w tym dziale wynosi 30.000zł, został wykonany w kwocie 18.340zł, na selektywną zbiórkę odpadów.

##### Rozdz. 90013 – Schroniska dla zwierząt

Plan wydatków w tym dziale wynosi 20.000zł, został wykonany w kwocie 9.173,57zł.

Środki na wydatki w tym rozdziale były wykorzystywane sukcesywnie do zaistniałych potrzeb, pozostałe wydatki przewidziano do realizacji w II półroczu br.

Rozdz. 90015 – Oświetlenie ulic, placów i dróg

Plan wydatków w tym dziale wynosi 318.600zł, z czego wydatkowano 119.992,77zł w tym na:

- zużytą energią elektryczną do oświetlenia dróg gminnych – 115.594,29zł,
- konserwację oświetlenia – 4.398,48zł
- wydatki inwestycyjne na plan 16.600zł, nie zostały wykorzystane realizacja przewidziana na IV kwartał 2011 r.

Środki na wydatki bieżące w tym rozdziale były wykorzystywane sukcesywnie do zaistniałych potrzeb, pozostałe wydatki przewidziano do realizacji w II półroczu br.

Rozdz. 90017 – Zakłady Gospodarki Komunalnej

Dotacje dla Gminnego Zakładu Gospodarki Komunalnej na plan 55.126zł przekazano kwotę 31.056zł.

Rozdz. 90095 – Pozostała działalność

Plan wydatków w tym dziale związanych z ochroną środowiska wynosi 5.000zł, wydatkowano kwotę 173,89zł. Środki na wydatki w tym rozdziale były wykorzystywane sukcesywnie do zaistniałych potrzeb, pozostałe wydatki przewidziano do realizacji w II półroczu br.

Dział 921 – Kultura i ochrona dziedzictwa narodowego

Rozdz. 92109 – Domy i ośrodki kultury, świetlice i kluby

Rozdz. 92116 - Biblioteki

Dotacje podmiotowe przekazane dla instytucji kultury na plan 428.000zł zostały przekazane w kwocie 213.997zł, tj. dla::

- GOKSiR w kwocie 76.500zł
- Gminnej Biblioteki Publicznej i Filii Bibliotecznej w kwocie 137.497zł.

Wydatki majątkowe

Wydatki majątkowe w I półroczu 2011 roku na plan 9.817.898zł zostały zrealizowane w kwocie 63.104,50zł co stanowi 0,64% planu, w tym na:

1. przedsięwzięcia - zadania inwestycyjne wieloletnie:

- budowa sali sportowej przy Szkoły Podstawowej w Janowie na plan 1.079.602zł – nie wykorzystano środków w bieżącym okresie, wydatki będą realizowane w IV kwartale 2011 r. oraz w 2012 roku (800-80001-6050)

2. zadania inwestycyjne roku 2011:

- budowa sieci wodociągowej we wsiach Marysin i Radziwiłka na plan 35.000zł, wydatkowano kwotę 8.300zł, dokumentacja w trakcie opracowania (010-01010-6050)
- budowa kanalizacji sanitarnej w Młodzieszynie GM. Młodzieszyn etap III – zadanie I - na plan 580.196zł, nie dokonano wydatków w bieżącym okresie z uwagi na trwający proces weryfikacji wniosków o dofinansowanie (010-01010-6050)
- budowa sieci wodociągowej we wsi Januszew gm. Młodzieszyn IV etap i we wsi Bieniew gm. Ilów V etap na plan 820.000zł, nie dokonano wydatków w bieżącym okresie z uwagi na trwający proces weryfikacji wniosków o dofinansowanie (010-01010-6050)
- budowa sieci wodociągowej we wsi Adamowa Góra na plan 20.000zł, wydatkowano kwotę 7.876,50zł, pozostałe wydatki zaplanowano do realizacji w II półroczu br. (010-01010-6050)
- przebudowa drogi gminnej Juliopol-Adamowa Góra-Altanka-Sochaczew na plan 6.188.100zł - nie dokonano wydatków w bieżącym okresie z uwagi na trwającą budowę, wydatki przewidziane do realizacji w II półroczu br.(600-60016-6050)

termomodernizacja budynku użyteczności publicznej – Gminnego Ośrodka Zdrowia na plan 300.000zł nie dokonano wydatków w bieżącym okresie z uwagi na trwający proces wyłonienia wykonawcy zadania, wydatki przewidziane do realizacji w II półroczu br. ( 700-70005-6050)

- modernizacja ul. Walk nad Bzurą w Młodzieszynie – Program „Odbudowa Centrum Młodzieszyna” na plan 50.000zł - wydatkowano kwotę 1.845,00zł, pozostałe wydatki zaplanowano do realizacji w II półroczu br. ( 600-60016-6050)
- wykonanie przystanków autobusowych we wsi Januszew (FUNDUSZ SOŁECKI) na plan 7.779zł - nie dokonano wydatków w bieżącym okresie, wydatki przewidziane do realizacji w II półroczu br. (600-60016-6050)
- Przebudowa budynku remizy strażackiej na strażacką salę szkoleniową i świetlice wiejską w Witkowicach (FUNDUSZ SOŁECKI) na plan 12.583zł - nie dokonano wydatków w bieżącym okresie, wydatki przewidziane do realizacji w II półroczu br. (754-75412-6050)
- oświetlenie uliczne wsi Helenka (FUNDUSZ SOŁECKI) na plan 11.256zł - nie dokonano wydatków w bieżącym okresie, wydatki przewidziane do realizacji w II półroczu br. (900-90015-6050)
- oświetlenie uliczne wsi Bibiampol (FUNDUSZ SOŁECKI) na plan 7.344zł - nie dokonano wydatków w bieżącym okresie, wydatki przewidziane do realizacji w II półroczu br. (900-90015-6050)
- zakup sprzętu dla Urzędu Gminy na plan 23.008zł wydatkowano 18.000zł, na zakup pieca c.o. (750-75023-6060)
- wsparcie systemu ratowniczo-gaśniczego w Gminie Młodzieszyn poprzez zakup samochodu ratowniczego dla OSP Kamion - na plan 650.000zł - nie dokonano wydatków w bieżącym okresie z uwagi na trwający proces weryfikacji wniosków o dofinansowanie (754-75412-6060)

#### PRZYCHODY I ROZCHODY

W 2011 roku zaplanowano przychody w kwocie 3.852.480zł, w tym:

- przychody z kredytów i pożyczek – 3.651.192zł
- przychody z innych źródeł – 201.288zł.

W I półroczu 2011 roku osiągnięto przychody z innych źródeł (nadwyżka budżetowa z lat ubiegłych) w kwocie 201.288,88zł, pozostałe przychody pozostają do realizacji w II półroczu br.

W I półroczu 2011 roku wykonano spłatę zobowiązań z lat ubiegłych na plan 766.748zł, w kwocie łącznej 271.275zł (w tym z wolnych środków 201.288zł oraz z dochodów własnych 69.987zł) zaciągniętych w:

- WFOŚiGW kwocie – 50.400zł,
- BOŚ w kwocie – 170.875zł,
- Bank Spółdzielczy w kwocie – 50.000zł.

Na dzień 30.06.2011 r. zobowiązania ogółem wynoszą 2.254.020,96zł, na które składają się m.in.:

- zobowiązania z lat ubiegłych w kwocie 352.800zł tj.:
- zaciągnięta w 2004 r. pożyczka z WFOŚiGW na budowę mechaniczno-biologicznej oczyszczalni ścieków w Młodzieszynie w kwocie 1.008.550,00zł. Ostateczny termin spłaty pożyczki jest ustalony na dzień 30.11.2014 r.
- zobowiązania z 2007 r. w kwocie 93.000zł.
- kredyt inwestycyjny na pokrycie udziału własnego związanego z Budową sieci wodociągowej we wsiach Kamion-Januszew I etap, w kwocie 120.000,00zł. Termin spłaty w latach 2008-2011. Na dzień 30.06.2011 r. pozostała do spłaty kwota – 15.000zł,
- kredyt inwestycyjny na pokrycie udziału własnego związanego z Przebudową drogi gminnej we wsi Juliopol-Bibiampol I etap, w kwocie 374.000,00zł. Termin spłaty w latach 2008-2011 Na dzień 30.06.2011r. pozostała do spłaty kwota – 46.736zł,
- kredyt inwestycyjny na pokrycie udziału własnego związanego z Przebudową drogi gminnej we wsi Młodzieszyn ul. Polna, w kwocie 250.000,00zł. Termin spłaty w latach 2008-2011 Na dzień 30.06.2011r. pozostała do spłaty kwota – 31.264zł,
- zobowiązania z 2008 r. w kwocie 233.625zł.

- kredyt inwestycyjny w kwocie 423.000,00zł na pokrycie udziału własnego związanego z Budową Gminnego Centrum Kultury w Młodzieszynie. Termin spłaty w latach 2009-2012. Na dzień 30.06.2011r. pozostała do spłaty kwota – 158.625zł,
- kredyt inwestycyjny w kwocie 200.000,00zł na pokrycie udziału własnego związanego z Przebudową drogi gminnej Juliopol-Bibiampol II etap. Termin spłaty w latach 2009-2012. Na dzień 30.06.2011r. pozostała do spłaty kwota – 75.000zł.
- zobowiązania z 2010r. w kwocie 1.574.595,96zł.
- kredyt inwestycyjny w kwocie 1.400.000,00zł na pokrycie udziału własnego związanego z Budową Sali gimnastycznej przy Szkole Podstawowej w Janowie. Termin spłaty w latach 2011-2020. Na dzień 30.06.2011 r. pozostała do spłaty kwota – 920.398,23zł,
- kredyt inwestycyjny w kwocie 500.000,00zł na pokrycie planowanego deficytu budżetu w 2010 roku. Termin spłaty w latach 2011-2015. Na dzień 30.06.2011 r. pozostała do spłaty kwota – 450.000zł,
- pożyczka na wyprzedzające finansowanie działań finansowanych ze środków pochodzących z budżetu UE na realizację zadania inwestycyjnego „Wiejskiego Centrum Kultury w Kamionie” w kwocie 204.197,73zł, z terminem spłaty w 2011 roku.

#### NALEŻNOŚCI WYMAGALNE, NADPŁATY

Należności wymagalne wraz z należnościami pozostałymi podległymi jednostek z wyłączeniem odsetek na dzień 30.06.2011r. wynoszą 333.854,12zł, w tym:

- zaległości z tytułu dostaw towarów i usług – 23.865,61zł,
- zaległości pozostałe – 309.988,51zł.

Nadpłaty z tytułu podatków, opłat oraz świadczonych usług na dzień 30.06.2011 r. wynoszą łącznie 8.357,20zł.

W I półroczu 2011 roku nie udzielono żadnych poręczeń oraz gwarancji, jak również jednostki budżetowe nie utworzyły rachunków dochodów własnych.

Reasumując wykonane w I półroczu 2011 roku wydatki należy stwierdzić, iż były one realizowane w miarę potrzeb jak i posiadanych środków.

Załącznik nr 1

#### Dochody

w złotych

Dział	Źródło dochodów	Planowane dochody na 2010 rok po zmianach							Wykonanie	w tym:		wykonanie w %		
		Ogółem	z tego:											
			bieżące	w tym:			majątkowe	w tym:			bieżące		majątkowe	
				dotacje	środki europejskie i inne środki pochodzące ze źródeł zagranicznych, niepodlegające zwrotowi			dotacje		środki europejskie i inne środki pochodzące ze źródeł zagranicznych, niepodlegające zwrotowi				
1	2	3	4	5	6	7	8	9	10	4	7	11		
010	Rolnictwo i łowiectwo	828 844,66	84 172,66	79 172,66	0,00	744 672,00	644 672,00	0,00	187 873,42	82 323,42	105 550,00	22,67		
	dotacje otrzymane z państwowych funduszy celowych na finansowanie lub dofinansowanie kosztów realizacji inwestycji i zakupów inwestycyjnych jsfp	644 672,00	0,00	0,00	0,00	644 672,00	644 672,00	0,00	0,00	0,00	0,00	0,00		
	dochody z najmu i dzierżawy składników majątkowych Skarbu Państwa, jednostek samorządu terytorialnego	5 000,00	5 000,00	0,00	0,00	0,00	0,00	0,00	3 150,76	3 150,76	0,00	63,02		
	wpłaty z tytułu odpłatnego nabycia prawa własności oraz prawa użytkowania wieczystego nieruchomości	100 000,00	0,00	0,00	0,00	100 000,00	0,00	0,00	105 550,00	0,00	105 550,00	105,55		



	dotacje celowe otrzymane z budżetu państwa na realizację zadań bieżących z zakresu administracji rządowej i innych zadań zleconych odrębnymi ustawami	79 172,66	79 172,66	79 172,66	0,00	0,00	0,00	0,00	79 172,66	79 172,66	0,00	100,00
	razem dział	828 844,66	84 172,66	79 172,66	0,00	744 672,00	644 672,00	0,00	187 873,42	82 323,42	105 550,00	22,67
400	Wytwarzanie i zaopatrywanie w energię elektryczną, gaz i wodę	500,00	500,00	0,00	0,00	0,00	0,00	0,00	484,37	484,37	0,00	96,87
	wpływy z usług	300,00	300,00	0,00	0,00	0,00	0,00	0,00	278,66	278,66	0,00	92,89
	pozostałe odsetki	200,00	200,00	0,00	0,00	0,00	0,00	0,00	205,71	205,71	0,00	102,86
	razem dział	500,00	500,00	0,00	0,00	0,00	0,00	0,00	484,37	484,37	0,00	96,87
600	Transport i łączność	4 963 100,00	350 000,00	350 000,00	0,00	4 613 100,00	3 000 000,00	0,00	0,00	0,00	0,00	0,00
	Dotacje celowe przekazane z budżetu państwa na realizację własnych zadań bieżących gmin	350 000,00	350 000,00	350 000,00	0,00	0,00	0,00	0,00	0,00	0,00	0,00	0,00
	wpływy z tytułu pomocy finansowej udzielonej między jst na dofinansowanie własnych zadań inwestycyjnych i zakupów inwestycyjnych	1 613 100,00	0,00	0,00	0,00	1 613 100,00	0,00	0,00	0,00	0,00	0,00	0,00
	dotacje celowe otrzymane z budżetu państwa na realizację inwestycji i zakupów inwestycyjnych gmin	3 000 000,00	0,00	0,00	0,00	3 000 000,00	3 000 000,00	0,00	0,00	0,00	0,00	0,00
	razem dział	4 963 100,00	350 000,00	350 000,00	0,00	4 613 100,00	3 000 000,00	0,00	0,00	0,00	0,00	0,00
700	Gospodarka mieszkaniowa	366 696,00	96 500,00	0,00	0,00	270 196,00	0,00	0,00	190 550,67	42 347,67	148 203,00	51,96
	wpływy z opłat za zarząd, użytkowanie wieczyste nieruchomości	15 000,00	15 000,00	0,00	0,00	0,00	0,00	0,00	6 332,75	6 332,75	0,00	42,22
	dochody z najmu i dzierżawy składników majątkowych Skarbu Państwa, jednostek samorządu terytorialnego	80 000,00	80 000,00	0,00	0,00	0,00	0,00	0,00	34 049,62	34 049,62	0,00	42,56
	wpłaty z tytułu odpłatnego nabycia prawa własności oraz prawa użytkowania wieczystego nieruchomości	270 196,00	0,00	0,00	0,00	270 196,00	0,00	0,00	148 203,00	0,00	148 203,00	54,85
	pozostałe odsetki	1 500,00	1 500,00	0,00	0,00	0,00	0,00	0,00	1 965,30	1 965,30	0,00	131,02
	razem dział	366 696,00	96 500,00	0,00	0,00	270 196,00	0,00	0,00	190 550,67	42 347,67	148 203,00	51,96
750	Administracja publiczna	77 036,00	77 036,00	72 186,00	0,00	0,00	0,00	0,00	49 340,47	49 340,47	0,00	64,05
	dotacje celowe otrzymane z budżetu państwa na realizację zadań bieżących z zakresu administracji rządowej i innych zadań zleconych odrębnymi ustawami	72 186,00	72 186,00	72 186,00	0,00	0,00	0,00	0,00	43 488,00	43 488,00	0,00	60,24
	wpływy z różnych opłat	4 850,00	4 850,00	0,00	0,00	0,00	0,00	0,00	5 852,47	5 852,47	0,00	120,67
	razem dział	77 036,00	77 036,00	72 186,00	0,00	0,00	0,00	0,00	49 340,47	49 340,47	0,00	64,05
751	Urzędy naczelnych organów władzy państwowej	901,00	901,00	901,00	0,00	0,00	0,00	0,00	451,00	451,00	0,00	50,06
	dotacje celowe otrzymane z budżetu państwa na realizację zadań bieżących z zakresu administracji rządowej i innych zadań zleconych odrębnymi ustawami	901,00	901,00	901,00	0,00	0,00	0,00	0,00	451,00	451,00	0,00	50,06
	razem dział	901,00	901,00	901,00	0,00	0,00	0,00	0,00	451,00	451,00	0,00	50,06
754	Bezpieczeństwo publiczne i ochrona przeciwpożarowa	300 300,00	300,00	300,00	0,00	300 000,00	300 000,00	0,00	300,00	300,00	0,00	0,10
	dotacje celowe otrzymane z budżetu państwa na realizację zadań bieżących z zakresu administracji rządowej i innych zadań zleconych odrębnymi ustawami	300,00	300,00	300,00	0,00	0,00	0,00	0,00	300,00	300,00	0,00	100,00
	dotacje otrzymane z państwowych funduszy celowych na finansowanie lub dofinansowanie kosztów realizacji inwestycji i zakupów inwestycyjnych jsfp	300 000,00	0,00	0,00	0,00	300 000,00	300 000,00	0,00	0,00	0,00	0,00	0,00
	razem dział	300 300,00	300,00	300,00	0,00	300 000,00	300 000,00	0,00	300,00	300,00	0,00	0,10

756	Dochody od osób pr., od osób fiz. I od innych jednostek	3 681 552,00	3 681 552,00	0,00	0,00	0,00	0,00	0,00	1 901 312,04	1 901 312,04	0,00	51,64
	Podatek od działalności gospodarczej os. fizycznych, opłacany w formie karty podatkowej	10 000,00	10 000,00	0,00	0,00	0,00	0,00	0,00	3 594,72	3 594,72	0,00	35,95
	Podatek od nieruchomości	1 140 000,00	1 140 000,00	0,00	0,00	0,00	0,00	0,00	613 183,40	613 183,40	0,00	53,79
	Podatek rolny	180 550,00	180 550,00	0,00	0,00	0,00	0,00	0,00	122 853,85	122 853,85	0,00	68,04
	Podatek leśny	30 000,00	30 000,00	0,00	0,00	0,00	0,00	0,00	21 481,70	21 481,70	0,00	71,61
	Podatek od czynności cywilnoprawnych	120 000,00	120 000,00	0,00	0,00	0,00	0,00	0,00	55 655,12	55 655,12	0,00	46,38
	Odsetki od nieterminowych wpłat z tytułu podatków i opłat	10 000,00	10 000,00	0,00	0,00	0,00	0,00	0,00	9 261,28	9 261,28	0,00	92,61
	Podatek od środków transportowych	250 000,00	250 000,00	0,00	0,00	0,00	0,00	0,00	189 841,96	189 841,96	0,00	75,94
	Podatek od spadków i darowizn	10 000,00	10 000,00	0,00	0,00	0,00	0,00	0,00	10 694,00	10 694,00	0,00	106,94
	Wpływy z opłaty eksploatacyjnej	2 000,00	2 000,00	0,00	0,00	0,00	0,00	0,00	1 110,50	1 110,50	0,00	55,53
	wpływy z opłaty targowej	20,00	20,00	0,00	0,00	0,00	0,00	0,00	17,00	17,00	0,00	85,00
	Wpływy z opłaty skarbowej	15 000,00	15 000,00	0,00	0,00	0,00	0,00	0,00	9 441,00	9 441,00	0,00	62,94
	Wpływy z opłat za wydanie zezwoleń na sprzedaż alkoholu	62 000,00	62 000,00	0,00	0,00	0,00	0,00	0,00	60 634,00	60 634,00	0,00	97,80
	Podatek dochodowy od osób fizycznych	1 841 982,00	1 841 982,00	0,00	0,00	0,00	0,00	0,00	789 121,00	789 121,00	0,00	42,84
	Podatek dochodowy od osób prawnych	10 000,00	10 000,00	0,00	0,00	0,00	0,00	0,00	14 422,51	14 422,51	0,00	144,23
	razem dział	3 681 552,00	3 681 552,00	0,00	0,00	0,00	0,00	0,00	1 901 312,04	1 901 312,04	0,00	51,64
758	Różne rozliczenia	7 126 259,00	7 126 259,00	0,00	0,00	0,00	0,00	0,00	4 093 357,33	4 093 357,33	0,00	57,44
	Część oświatowa subwencji ogólnej dla jednostek samorządu terytorialnego	4 597 627,00	4 597 627,00	0,00	0,00	0,00	0,00	0,00	2 829 312,00	2 829 312,00	0,00	61,54
	Część wyrównawcza subwencji ogólnej dla gmin	2 409 652,00	2 409 652,00	0,00	0,00	0,00	0,00	0,00	1 204 824,00	1 204 824,00	0,00	50,00
	Różne rozliczenia finansowe	2 000,00	2 000,00	0,00	0,00	0,00	0,00	0,00	733,33	733,33	0,00	36,67
	Część równoważąca subwencji ogólnej dla gmin	116 980,00	116 980,00	0,00	0,00	0,00	0,00	0,00	58 488,00	58 488,00	0,00	50,00
	razem dział	7 126 259,00	7 126 259,00	0,00	0,00	0,00	0,00	0,00	4 093 357,33	4 093 357,33	0,00	57,44
801	Oświata i wychowanie	1 433 790,00	833 790,00	833 790,00	708 722,00	600 000,00	600 000,00	0,00	115 222,90	115 222,90	0,00	8,04
	dotacje otrzymane z państwowych funduszy celowych na finansowanie lub dofinansowanie kosztów realizacji inwestycji i zakupów inwestycyjnych jsfp	600 000,00	0,00	0,00	0,00	600 000,00	600 000,00	0,00	0,00	0,00	0,00	0,00
	dotacje celowe w ramach programów finansowanych z udziałem środków europejskich	833 790,00	833 790,00	833 790,00	708 722,00	0,00	0,00	0,00	115 222,90	115 222,90	0,00	13,82
	razem dział	1 433 790,00	833 790,00	833 790,00	708 722,00	600 000,00	600 000,00	0,00	115 222,90	115 222,90	0,00	8,04
852	Pomoc społeczna	2 327 980,00	2 327 980,00	2 325 640,00	0,00	0,00	0,00	0,00	1 278 506,25	1 278 506,25	0,00	54,92
	dotacje celowe otrzymane z budżetu państwa na realizację zadań bieżących z zakresu administracji rządowej i innych zadań zleconych odrębnymi ustawami	1 963 040,00	1 963 040,00	1 963 040,00	0,00	0,00	0,00	0,00	1 048 284,00	1 048 284,00	0,00	53,40
	dochody jednostek samorządu terytorialnego związane z realizacją zadań z zakresu administracji rządowej	2 240,00	2 240,00	0,00	0,00	0,00	0,00	0,00	3 308,25	3 308,25	0,00	147,69
	Dotacje celowe przekazane z budżetu państwa na realizację własnych zadań bieżących gmin	362 600,00	362 600,00	362 600,00	0,00	0,00	0,00	0,00	226 814,00	226 814,00	0,00	62,55
	wpływy z różnych dochodów	100,00	100,00	0,00	0,00	0,00	0,00	0,00	100,00	100,00	0,00	100,00
	razem dział	2 327 980,00	2 327 980,00	2 325 640,00	0,00	0,00	0,00	0,00	1 278 506,25	1 278 506,25	0,00	54,92
854	Edukacyjna opieka wychowawcza	39 406,00	39 406,00	14 406,00	0,00	0,00	0,00	0,00	29 736,50	29 736,50	0,00	75,46
	wpływy z usług	25 000,00	25 000,00	0,00	0,00	0,00	0,00	0,00	15 330,50	15 330,50	0,00	61,32
	Dotacje celowe przekazane z budżetu państwa na realizację własnych zadań bieżących gmin	14 406,00	14 406,00	14 406,00	0,00	0,00	0,00	0,00	14 406,00	14 406,00	0,00	100,00
	razem dział	39 406,00	39 406,00	14 406,00	0,00	0,00	0,00	0,00	29 736,50	29 736,50	0,00	75,46

900	Gospodarka komunalna i ochrona środowiska	6 250,00	6 250,00	0,00	0,00	0,00	0,00	0,00	3 647,93	3 647,93	0,00	58,37
	wpływy z usług	200,00	200,00	0,00	0,00	0,00	0,00	0,00	145,78	145,78	0,00	72,89
	pozostałe odsetki	50,00	50,00	0,00	0,00	0,00	0,00	0,00	29,20	29,20	0,00	58,40
	Wpływy z różnych opłat	6 000,00	6 000,00	0,00	0,00	0,00	0,00	0,00	3 472,95	3 472,95	0,00	57,88
	razem dział	6 250,00	6 250,00	0,00	0,00	0,00	0,00	0,00	3 647,93	3 647,93	0,00	58,37
921	Kultura i ochrona dziedzictwa narodowego	204 198,00	0,00	0,00	0,00	204 198,00	0,00	204 198,00	0,00	0,00	0,00	0,00
	środki na dofinansowanie własnych inwestycji gmin pozyskane z innych źródeł	204 198,00	0,00	0,00	0,00	204 198,00	0,00	204 198,00	0,00	0,00	0,00	0,00
	razem dział	204 198,00	0,00	0,00	0,00	204 198,00	0,00	204 198,00	0,00	0,00	0,00	0,00
	Ogółem dochody	21 356 812,66	14 624 646,66	3 676 395,66	708 722,00	6 732 166,00	4 544 672,00	204 198,00	7 850 782,88	7 597 029,88	253 753,00	36,76

Załącznik nr 2

Wydatki

w złotych

Dział	Rozdział	Nazwa	Plan po zmianach	z tego:		Wykonanie	z tego:		wykonanie w %
				Wydatki bieżące	Wydatki majątkowe		Wydatki bieżące	Wydatki majątkowe	
1	2	3	4			5	6	7	8
010		Rolnictwo i łowiectwo	1 548 368,66	93 172,66	1 455 196,00	98 355,57	82 179,07	16 176,50	6,35
	01010	Infrastruktura wodociągowa i sanitarna wsi	1 455 196,00	0,00	1 455 196,00	16 176,50	0,00	16 176,50	1,11
	01030	Izby rolnicze	8 000,00	8 000,00	0,00	2 486,44	2 486,44	0,00	31,08
	01095	Pozostała działalność	85 172,66	85 172,66	0,00	79 692,63	79 692,63	0,00	93,57
		razem dział	1 548 368,66	93 172,66	1 455 196,00	98 355,57	82 179,07	16 176,50	6,35
150		Przetwórstwo przemysłowe	13 440,00	0,00	13 440,00	13 440,00	0,00	13 440,00	100,00
	15011	Rozwój przedsiębiorczości	13 440,00	0,00	13 440,00	13 440,00	0,00	13 440,00	100,00
		razem dział	13 440,00	0,00	13 440,00	13 440,00	0,00	13 440,00	0,00
600		Transport i łączność	6 919 489,00	673 610,00	6 245 879,00	145 564,37	143 719,37	1 845,00	2,10
	60078	Usuwanie skutków klęsk żywiołowych	358 610,00	358 610,00	0,00	0,00	0,00	0,00	0,00
	60016	Drogi publiczne gminne	6 560 879,00	315 000,00	6 245 879,00	145 564,37	143 719,37	1 845,00	2,22
		razem dział	6 919 489,00	673 610,00	6 245 879,00	145 564,37	143 719,37	1 845,00	2,10
700		Gospodarka mieszkaniowa	584 000,00	284 000,00	300 000,00	89 960,76	89 960,76	0,00	15,40
	70005	Gospodarka gruntami i nieruchomościami	584 000,00	284 000,00	300 000,00	89 960,76	89 960,76	0,00	15,40
		razem dział	584 000,00	284 000,00	300 000,00	89 960,76	89 960,76	0,00	15,40
710		Działalność usługowa	58 000,00	58 000,00	0,00	17 706,81	17 706,81	0,00	30,53
	71004	Plany zagospodarowania przestrzennego	58 000,00	58 000,00	0,00	17 706,81	17 706,81	0,00	30,53
		razem dział	58 000,00	58 000,00	0,00	17 706,81	17 706,81	0,00	30,53
750		Administracja publiczna	2 352 924,00	2 310 326,00	42 598,00	1 265 340,76	1 233 697,76	31 643,00	53,78
	75011	Urzędy wojewódzkie	62 179,00	62 179,00	0,00	33 481,00	33 481,00	0,00	53,85
	75022	Rady gmin	109 000,00	109 000,00	0,00	37 426,17	37 426,17	0,00	34,34
	75023	Urzędy gmin	2 003 008,00	1 980 000,00	23 008,00	1 131 552,49	1 113 552,49	18 000,00	56,49
	75056	Spis powszechny i inne	10 007,00	10 007,00	0,00	9 063,49	9 063,49	0,00	90,57
	75075	Promocja jednostek samorządu terytorialnego	94 000,00	94 000,00	0,00	14 549,61	14 549,61	0,00	15,48
	75095	Pozostała działalność	74 730,00	55 140,00	19 590,00	39 268,00	25 625,00	13 643,00	52,55
		razem dział	2 352 924,00	2 310 326,00	42 598,00	1 265 340,76	1 233 697,76	31 643,00	53,78
751		Urzędy naczelnych organów władzy państwowej	901,00	901,00	0,00	0,00	0,00	0,00	0,00
	75101	Urzędy naczelnych organów władzy państwowej	901,00	901,00	0,00	0,00	0,00	0,00	0,00
		razem dział	901,00	901,00	0,00	0,00	0,00	0,00	0,00
754		Bezpieczeństwo publiczne i ochrona przeciwpożarowa	936 883,00	274 300,00	662 583,00	96 737,98	96 737,98	0,00	10,33
	75404	Komendy wojewódzkie Policji	3 000,00	3 000,00	0,00	0,00	0,00	0,00	0,00
	75412	Ochotnicze straże pożarne	857 583,00	195 000,00	662 583,00	62 077,76	62 077,76	0,00	7,24
	75414	Obrona cywilna	300,00	300,00	0,00	0,00	0,00	0,00	0,00
	75478	Usuwanie skutków klęsk żywiołowych	10 000,00	10 000,00	0,00	4 303,82	4 303,82	0,00	43,04
	75421	Zarządzanie kryzysowe	66 000,00	66 000,00	0,00	30 356,40	30 356,40	0,00	45,99
		razem dział	936 883,00	274 300,00	662 583,00	96 737,98	96 737,98	0,00	10,33
756		Dochody od osób pr., od osób fiz. i od innych jedn.	12 000,00	12 000,00	0,00	5 434,15	5 434,15	0,00	45,28
	75647	Pobór podatków, opłat i niepodatkowych należności	12 000,00	12 000,00	0,00	5 434,15	5 434,15	0,00	45,28
		razem dział	12 000,00	12 000,00	0,00	5 434,15	5 434,15	0,00	45,28
757		Obsługa długu publicznego	75 000,00	75 000,00	0,00	47 247,42	47 247,42	0,00	63,00
	75702	Obsługa papierów wartościowych, kredytów i pożyczek jst	75 000,00	75 000,00	0,00	47 247,42	47 247,42	0,00	63,00
		razem dział	75 000,00	75 000,00	0,00	47 247,42	47 247,42	0,00	63,00
758		Różne rozliczenia	24 000,00	24 000,00	0,00	0,00	0,00	0,00	0,00
	75818	Rezerwy ogólne i celowe	24 000,00	24 000,00	0,00	0,00	0,00	0,00	0,00
		razem dział	24 000,00	24 000,00	0,00	0,00	0,00	0,00	0,00

801		Oświata i wychowanie	7 906 407,00	6 826 805,00	1 079 602,00	3 139 507,49	3 139 507,49	0,00	39,71
	80101	Szkoły podstawowe	4 409 722,00	3 330 120,00	1 079 602,00	1 774 098,09	1 774 098,09	0,00	40,23
	80103	Oddziały przedszkolne w szkołach podstawowych	292 147,00	292 147,00	0,00	146 519,70	146 519,70	0,00	50,15
	80104	Przedszkola	221 200,00	221 200,00	0,00	68 425,26	68 425,26	0,00	30,93
	80110	Gimnazja	1 553 428,00	1 553 428,00	0,00	751 693,16	751 693,16	0,00	48,39
	80113	Dowożenie uczniów do szkół	374 350,00	374 350,00	0,00	184 856,04	184 856,04	0,00	49,38
	80114	Zespoły ekonom. admin. szkół	365 440,00	365 440,00	0,00	170 526,34	170 526,34	0,00	46,66
	80146	Dokształc. i dosk. nauczycieli	26 730,00	26 730,00	0,00	7 021,77	7 021,77	0,00	26,27
	80195	Pozostała działalność	663 390,00	663 390,00	0,00	36 367,13	36 367,13	0,00	5,48
		razem dział	7 906 407,00	6 826 805,00	1 079 602,00	3 139 507,49	3 139 507,49	0,00	39,71
851		Ochrona zdrowia	132 000,00	132 000,00	0,00	58 260,17	58 260,17	0,00	44,14
	85153	Zwalczanie narkomanii	1 000,00	1 000,00	0,00	0,00	0,00	0,00	0,00
	85154	Przeciwdziałanie alkoholizmowi	61 000,00	61 000,00	0,00	28 870,70	28 870,70	0,00	47,33
	85195	Pozostała działalność	70 000,00	70 000,00	0,00	29 389,47	29 389,47	0,00	41,98
		razem dział	132 000,00	132 000,00	0,00	58 260,17	58 260,17	0,00	44,14
852		Pomoc społeczna	2 837 074,00	2 837 074,00	0,00	1 503 635,25	1 503 635,25	0,00	53,00
	85212	Świadczenia rodzinne, świadczenia z funduszu alimentacyjnego oraz składki na ubezpiecz. emerytalne i rent. z ubezpieczenia społ.	1 953 240,00	1 953 240,00	0,00	1 039 094,56	1 039 094,56	0,00	53,20
	85213	Składki na ubezpieczenie zdrowotne opłacane za osoby pobierające niektóre świadczenia z pomocy społ.	4 400,00	4 400,00	0,00	1 443,48	1 443,48	0,00	32,81
	85214	Zasiłki i pomoc w naturze oraz składki na ubezpieczenia e. i. r.	111 076,00	111 076,00	0,00	51 200,22	51 200,22	0,00	46,09
	85215	Dodatki mieszkaniowe	3 000,00	3 000,00	0,00	0,00	0,00	0,00	0,00
	85216	Zasiłki stałe	56 444,00	56 444,00	0,00	29 547,09	29 547,09	0,00	52,35
	85219	Ośrodki pomocy społecznej	409 880,00	409 880,00	0,00	209 268,47	209 268,47	0,00	51,06
	85228	Usługi opiekuńcze i specjalistyczne usługi opiekuńcze	90 034,00	90 034,00	0,00	39 114,03	39 114,03	0,00	43,44
	85295	Pozostała działalność	209 000,00	209 000,00	0,00	133 967,40	133 967,40	0,00	64,10
		razem dział	2 837 074,00	2 837 074,00	0,00	1 503 635,25	1 503 635,25	0,00	53,00
854		Edukacyjna opieka wychowawcza	178 336,00	178 336,00	0,00	98 816,48	98 816,48	0,00	55,41
	85401	Świetlica szkolna	156 930,00	156 930,00	0,00	88 865,86	88 865,86	0,00	56,63
	85415	Pomoc materialna dla uczniów	21 406,00	21 406,00	0,00	9 950,62	9 950,62	0,00	46,49
		razem dział	178 336,00	178 336,00	0,00	98 816,48	98 816,48	0,00	55,41
900		Gospodarka komunalna i ochrona środowiska	435 722,00	417 122,00	18 600,00	178 736,23	178 736,23	0,00	41,02
	90002	Gospodarka odpadami	30 000,00	30 000,00	0,00	18 340,00	18 340,00	0,00	61,13
	90013	Schroniska dla zwierząt	20 000,00	20 000,00	0,00	9 173,57	9 173,57	0,00	45,87
	90015	Oświetlenie ulic, placów i dróg	318 600,00	300 000,00	18 600,00	119 992,77	119 992,77	0,00	37,66
	90017	Zakłady gospodarki komunalnej	62 122,00	62 122,00	0,00	31 056,00	31 056,00	0,00	49,99
	90095	Pozostała działalność	5 000,00	5 000,00	0,00	173,89	173,89	0,00	0,00
		razem dział	435 722,00	417 122,00	18 600,00	178 736,23	178 736,23	0,00	41,02
921		Kultura i ochrona dziedzictwa narodowego	428 000,00	428 000,00	0,00	213 997,00	213 997,00	0,00	50,00
	92109	Domy i ośrodki kultury, świetlice i kluby	153 000,00	153 000,00	0,00	76 500,00	76 500,00	0,00	50,00
	92116	Biblioteki	275 000,00	275 000,00	0,00	137 497,00	137 497,00	0,00	50,00
		razem dział	428 000,00	428 000,00	0,00	213 997,00	213 997,00	0,00	50,00
		Ogółem wydatki	24 442 544,66	14 624 646,66	9 817 898,00	6 972 740,44	6 909 635,94	63 104,50	28,53

Załącznik nr 2a

Wydatki bieżące

w złotych

Dział	Rozdział	Nazwa	Plan po zmianach	Wydatki jednostek budżetowych	w tym:		Dotacje na zadania bieżące	Świadczenia na rzecz osób fizycznych	Na programy z udziałem środków, o których mowa w art. 5 ust. 1 pkt 2 i 3 u.o.f.p.	Wypłaty z tytułu poręczeń i gwarancji	Obsługa długu	Wykonanie	wykonanie w %
					na wynagrodzenia i składki od nich naliczane	związane z realizacją ich statutowych zadań							
1	2	3	4	5	6	7	8	9	10	11	12	13	14
010		Rolnictwo i leśnictwo	93 172,66	85 172,66	0	85 172,66	8 000	0	0	0	0	82 179,07	88,20
	01030	Izby rolnicze	8 000	0	0	0	8 000	0	0	0	0	2 486,44	31,08
	01095	Pozostała działalność	85 172,66	85 172,66	0	85 172,66	0	0	0	0	0	79 692,63	93,57
		razem dział	93 172,66	85 172,66	0	85 172,66	8 000	0	0	0	0	82 179,07	88,20
600		Transport i łączność	673 610	673 610	0	673 610	0	0	0	0	0	143 719,37	21,34
	60078	Usuwanie skutków klęsk żywiołowych	358 610	358 610	0	358 610	0	0	0	0	0	0,00	0,00
	60016	Drogi publiczne gminne	315 000	315 000	0	315 000	0	0	0	0	0	143 719,37	45,63
		razem dział	673 610	673 610	0	673 610	0	0	0	0	0	143 719,37	21,34
700		Gospodarka mieszkaniowa	284 000	284 000	50 000	234 000	0	0	0	0	0	89 960,76	31,68
	70005	Gospodarka gruntami i nieruchomościami	284 000	284 000	50 000	234 000	0	0	0	0	0	89 960,76	31,68
		razem dział	284 000	284 000	50 000	234 000	0	0	0	0	0	89 960,76	31,68
710		Działalność usługowa	58 000	58 000	0	58 000	0	0	0	0	0	17 706,81	30,53
	71004	Plany zagospodarowania przestrzennego	58 000	58 000	0	58 000	0	0	0	0	0	17 706,81	30,53
		razem dział	58 000	58 000	0	58 000	0	0	0	0	0	17 706,81	30,53

750	Administracja publiczna	2 310 326	2 161 886	1 682 295	479 591	8 000	140 440			0	0	1 233 697,76	53,40
75011	Urzędy Wojewódzkie	62 179	62 179	62 179	0	0	0	0	0	0	0	33 481,00	53,85
75022	Rady gmin	109 000	20 760	0	20 760	0	88 240	0	0	0	0	37 426,17	34,34
75023	Urzędy gmin	1 980 000	1 972 000	1 620 116	351 884	0	8 000	0	0	0	0	1 113 652,49	56,24
75056	Spis powszechny i inne	10 007,00	3 607	0	3 607	0	6 400	0	0	0	0	9 063,49	90,57
75075	Promocja jednostek samorządu terytorialnego	94 000	94 000	0	94 000	0	0	0	0	0	0	14 549,61	15,48
75095	Pozostała działalność	55 140	9 340	0	9 340	8 000	37 800	0	0	0	0	25 625,00	46,47
	razem dział	2 310 326	2 161 886	1 682 295	479 591	8 000	140 440	0	0	0	0	1 233 697,76	53,40
751	Urzędy naczelnych organów władzy państwowej	901	901	901	0	0	0	0	0	0	0	0,00	0,00
75101	Urzędy naczelnych organów władzy państwowej	901	901	901	0	0	0	0	0	0	0	0,00	0,00
	razem dział	901	901	901	0	0,00	0	0,00	0,00	0,00	0,00	0,00	0,00
754	Bezpieczeństwo publiczne i ochrona przeciwpożarowa	274 300	219 300	0	219 300	3 000	52 000	0	0	0	0	96 737,98	35,27
75404	Komendy wojewódzkie Policji	3 000	0	0	0	3 000	0	0	0	0	0	0,00	0,00
75412	Ochotnicze straże pożarne	195 000	170 000	0	170 000	0	25 000	0	0	0	0	62 077,76	31,83
75414	Obrona cywilna	300	300	0	300	0	0	0	0	0	0	0,00	0,00
75478	Usuwanie skutków klęsk żywiołowych	10 000	10 000	0	10 000	0	0	0	0	0	0	4 303,82	43,04
75421	Zarządzanie kryzysowe	66 000	39 000	0	39 000	0	27 000	0	0	0	0	30 356,40	45,99
	razem dział	274 300	219 300	0	219 300	3 000	52 000	0	0	0	0	96 737,98	35,27
756	Dochody od osób pr., od osób fiz. i od innych jedn.	12 000	12 000	0	12 000	0	0	0	0	0	0	5 434,15	45,28
75647	Pobór podatków, opłat i niepodatkowych należności	12 000	12 000	0	12 000	0	0	0	0	0	0	5 434,15	45,28
	razem dział	12 000	12 000	0	12 000	0	0	0	0	0	0	5 434,15	45,28
757	Obsługa długu publicznego	75 000	0	0	0	0	0	0	0	0	75 000	47 247,42	63,00
75702	Obsługa papierów wartościowych, kredytów i pożyczek jst	75 000	0	0	0	0	0	0	0	0	75 000	47 247,42	63,00
	razem dział	75 000	0	0	0	0	0	0	0	0	75 000	47 247,42	63,00
758	Różne rozliczenia	24 000	24 000	0	24 000	0	0	0	0	0	0	0,00	0,00
75818	Rezerwy ogólne i celowe	24 000	24 000	0	24 000	0	0	0	0	0	0	0,00	0,00
	razem dział	24 000	24 000	0	24 000	0	0	0	0	0	0	0,00	0,00
801	Oświata i wychowanie	6 826 805	5 691 405	4 632 448	1 058 957	0	277 610	857 790	0	0	0	3 139 507,49	45,99
80101	Szkoły podstawowe	3 330 120	3 161 060	2 669 290	491 770	0	169 060	0	0	0	0	1 774 098,09	53,27
80103	Oddziały przedszkolne w szkołach podstawowych	292 147	273 797	241 010	32 787	0	18 350	0	0	0	0	146 519,70	50,15
80104	Przedszkola	221 200	0	0	0	0	0	221 200	0	0	0	68 425,26	30,93
80110	Gimnazja	1 553 428	1 463 228	1 275 958	187 270	0	90 200	0	0	0	0	751 693,16	48,39
80113	Dowożenie uczniów do szkół	374 350	374 350	123 450	250 900	0	0	0	0	0	0	184 856,04	49,38
80114	Zespoły ekonom. admin. szkół	365 440	365 440	322 740	42 700	0	0	0	0	0	0	170 526,34	46,66
80146	Dokształc. i dosk. Nauczycieli	26 730	26 730	0	26 730	0	0	0	0	0	0	7 021,77	26,27
80195	Pozostała działalność	663 390	26 800	0	26 800	0	0	636 590	0	0	0	36 367,13	5,48
	razem dział	6 826 805	5 691 405	4 632 448	1 058 957	0	277 610	857 790	0	0	0	3 139 507,49	45,99
851	Ochrona zdrowia	132 000	132 000	46 000	86 000	0	0	0	0	0	0	58 260,17	44,14
85153	Zwalczanie narkomanii	1 000	1 000	0	1 000	0	0	0	0	0	0	0,00	0,00
85154	Przeciwdziałanie alkoholizmowi	61 000	61 000	0	61 000	0	0	0	0	0	0	28 870,70	47,33
85195	Pozostała działalność	70 000	70 000	46 000	24 000	0	0	0	0	0	0	29 389,47	41,98
	razem dział	132 000	132 000	46 000	86 000	0	0	0	0	0	0	58 260,17	44,14
852	Pomoc społeczna	2 837 074	628 844	481 758	147 086	0	2 208 230	0	0	0	0	1 503 635,25	53,00
85212	Świadczenia rodzinne, świadczenia z funduszu alimentacyjnego oraz składki na ubezpieczenie emerytalne i rent. z ubezpieczenia społ.	1 953 240	105 810	57 588	48 222	0	1 847 430	0	0	0	0	1 039 094,56	53,20
85213	Składki na ubezpieczenie zdrowotne opłacane za osoby pobierające niektóre świadczenia z pomocy społ.	4 400	4 400	0	4 400	0	0	0	0	0	0	1 443,48	32,81
85214	Zasiłki i pomoc w naturze oraz składki na ubezpieczenia e. i r.	111 076	18 720	0	18 720	0	92 356	0	0	0	0	51 200,22	46,09
85215	Dodatki mieszkaniowe	3 000	0	0	0	0	3 000	0	0	0	0	0,00	0,00
85216	Zasiłki stałe	56 444	0	0	0	0	56 444	0	0	0	0	29 547,09	52,35
85219	Ośrodki pomocy społecznej	409 880	409 880	381 640	28 240	0	0	0	0	0	0	209 268,47	51,06
85228	Usługi opiekuńcze i specjalistyczne usługi opiekuńcze	90 034	90 034	42 530	47 504	0	0	0	0	0	0	39 114,03	43,44
85295	Pozostała działalność	209 000	0	0	0	0	209 000	0	0	0	0	133 967,40	64,10
	razem dział	2 837 074	628 844	481 758	147 086	0	2 208 230	0	0	0	0	1 503 635,25	53,00
854	Edukacyjna opieka wychowawcza	178 336	156 930	117 964	39 130	0	21 406	0	0	0	0	98 816,48	55,41
85401	Świetlica szkolna	156 930	156 930	117 530	39 400	0	0	0	0	0	0	88 865,86	56,63
85415	Pomoc materialna dla uczniów	21 406	0	0	0	0	21 406	0	0	0	0	9 950,62	46,49
	razem dział	178 336	156 930	117 530	39 400	0	21 406	0	0	0	0	98 816,48	55,41
900	Gospodarka komunalna i ochrona środowiska	417 122	355 000	0	355 000	62 122	0	0	0	0	0	178 736,23	42,85
90002	Gospodarka odpadami	30 000	30 000	0	30 000	0	0	0	0	0	0	18 340,00	61,13
90013	Schroniska dla zwierząt	20 000	20 000	0	20 000	0	0	0	0	0	0	9 173,57	45,87
90015	Oświetlenie ulic, placów i dróg	300 000	300 000	0	300 000	0	0	0	0	0	0	119 992,77	40,00
90017	Zakłady gospodarki komunalnej	62 122	0	0	0	62 122	0	0	0	0	0	31 056,00	49,99
90095	Pozostała działalność	5 000	5 000	0	5 000	0	0	0	0	0	0	173,89	3,48
	razem dział	417 122	355 000	0	355 000	62 122	0	0	0	0	0	178 736,23	42,85
921	Kultura i ochrona dziedzictwa narodowego	428 000	0	0	0	428 000	0	0	0	0	0	213 997,00	50,00
92109	Domy i ośrodki kultury, świetlice i kluby	153 000	0	0	0	153 000	0	0	0	0	0	76 500,00	50,00
92116	Biblioteki	275 000	0	0	0	275 000	0	0	0	0	0	137 497,00	50,00
	razem dział	428 000	0	0	0	428 000	0	0	0	0	0	213 997,00	50,00
	Ogółem wydatki bieżące	14 624 646,66	10 483 048,66	7 010 932,00	3 472 116,66	509 122,00	2 699 686,00	857 790,00	0,00	75 000,00	6 909 635,94	47,25	

Wydatki bieżące

w złotych

Dział	Rozdział	Nazwa	Plan po zmianach	Wydatki jednostek budżetowych	w tym:		Dotacje na zadania bieżące	Świadczenia na rzecz osób fizycznych	Na programy z udziałem środków, o których mowa w art. 5 ust. 1 pkt 2 i 3 u.o.f.p.	Wyплаты z tytułu poręczeń i gwarancji	Obsługa długu	Wykonanie	wykonanie w %
					na wynagrodzenia i składki od nich naliczane	związane z realizacją ich statutowych zadań							
1	2	3	4	5	6	7	8	9	10	11	12	13	14
010		Rolnictwo i łowiectwo	93 172,66	85 172,66	0	85 172,66	8 000	0	0	0	0	82 179,07	88,20
	01030	Izby rolnicze	8 000	0	0	0	8 000	0	0	0	0	2 486,44	31,08
	01095	Pozostała działalność	85 172,66	85 172,66	0	85 172,66	0	0	0	0	0	79 692,63	93,57
		razem dział	93 172,66	85 172,66	0	85 172,66	8 000	0	0	0	0	82 179,07	88,20
600		Transport i łączność	673 610	673 610	0	673 610	0	0	0	0	0	143 719,37	21,34
	60078	Usuwanie skutków klęsk żywiołowych	358 610	358 610	0	358 610	0	0	0	0	0	0,00	0,00
	60016	Drugi publicznie gminne	315 000	315 000	0	315 000	0	0	0	0	0	143 719,37	45,63
		razem dział	673 610	673 610	0	673 610	0	0	0	0	0	143 719,37	21,34
700		Gospodarka mieszkaniowa	284 000	284 000	50 000	234 000	0	0	0	0	0	89 960,76	31,68
	70005	Gospodarka gruntami i nieruchomościami	284 000	284 000	50 000	234 000	0	0	0	0	0	89 960,76	31,68
		razem dział	284 000	284 000	50 000	234 000	0	0	0	0	0	89 960,76	31,68
710		Działalność usługowa	58 000	58 000	0	58 000	0	0	0	0	0	17 706,81	30,53
	71004	Plany zagospodarowania przestrzennego	58 000	58 000	0	58 000	0	0	0	0	0	17 706,81	30,53
		razem dział	58 000	58 000	0	58 000	0	0	0	0	0	17 706,81	30,53
750		Administracja publiczna	2 310 326	2 161 886	1 682 295	479 591	8 000	140 440	0	0	0	1 233 697,76	53,40
	75011	Urzędy wojewódzkie	62 179	62 179	62 179	0	0	0	0	0	0	33 481,00	53,85
	75022	Rady gmin	109 000	20 760	0	20 760	0	88 240	0	0	0	37 426,17	34,34
	75023	Urzędy gmin	1 980 000	1 972 000	1 620 116	351 884	0	8 000	0	0	0	1 113 552,49	56,24
	75056	Spis powszechny i inne	10 007,00	3 607	0	3 607	0	6 400	0	0	0	9 063,49	90,57
	75075	Promocja jednostek samorządu terytorialnego	94 000	94 000	0	94 000	0	0	0	0	0	14 549,61	15,48
	75095	Pozostała działalność	55 140	9 340	0	9 340	8 000	37 800	0	0	0	25 625,00	46,47
		razem dział	2 310 326	2 161 886	1 682 295	479 591	8 000	140 440	0	0	0	1 233 697,76	53,40
751		Urzędy naczelnych organów władzy państwowej	901	901	901	0	0	0	0	0	0	0,00	0,00
	75101	Urzędy naczelnych organów władzy państwowej	901	901	901	0	0	0	0	0	0	0,00	0,00
		razem dział	901	901	901	0	0,00	0	0,00	0,00	0,00	0,00	0,00
754		Bezpieczeństwo publiczne i ochrona przeciwpożarowa	274 300	219 300	0	219 300	3 000	52 000	0	0	0	96 737,98	35,27
	75404	Komendy wojewódzkie Policji	3 000	0	0	0	3 000	0	0	0	0	0,00	0,00
	75412	Ochotnicze straże pożarne	195 000	170 000	0	170 000	0	25 000	0	0	0	62 077,76	31,83
	75414	Obrona cywilna	300	300	0	300	0	0	0	0	0	0,00	0,00
	75478	Usuwanie skutków klęsk żywiołowych	10 000	10 000	0	10 000	0	0	0	0	0	4 303,82	43,04
	75421	Zarządzanie kryzysowe	66 000	39 000	0	39 000	0	27 000	0	0	0	30 356,40	45,99
		razem dział	274 300	219 300	0	219 300	3 000	52 000	0	0	0	96 737,98	35,27
756		Dochody od osób pr., od osób fiz. i od innych jedn.	12 000	12 000	0	12 000	0	0	0	0	0	5 434,15	45,28
	75647	Pobór podatków, opłat i niepodatkowych należności	12 000	12 000	0	12 000	0	0	0	0	0	5 434,15	45,28
		razem dział	12 000	12 000	0	12 000	0	0	0	0	0	5 434,15	45,28
757		Obsługa długu publicznego	75 000	0	0	0	0	0	0	0	75 000	47 247,42	63,00
	75702	Obsługa papierów wartościowych, kredytów i pożyczek jst	75 000	0	0	0	0	0	0	0	75 000	47 247,42	63,00
		razem dział	75 000	0	0	0	0	0	0	0	75 000	47 247,42	63,00
758		Różne rozliczenia	24 000	24 000	0	24 000	0	0	0	0	0	0,00	0,00
	75818	Rezerwy ogólne i celowe	24 000	24 000	0	24 000	0	0	0	0	0	0,00	0,00
		razem dział	24 000	24 000	0	24 000	0	0	0	0	0	0,00	0,00
801		Oświata i wychowanie	6 826 805	5 691 405	4 632 448	1 058 957	0	277 610	857 790	0	0	3 139 507,49	45,99
	80101	Szkoły podstawowe	3 330 120	3 161 060	2 669 290	491 770	0	169 060	0	0	0	1 774 098,09	53,27
	80103	Oddziały przedszkolne w szkołach podstawowych	292 147	273 797	241 010	32 787	0	18 350	0	0	0	146 519,70	50,15
	80104	Przedszkola	221 200	0	0	0	0	0	221 200	0	0	68 425,26	30,93
	80110	Gimnazja	1 553 428	1 463 228	1 275 958	187 270	0	90 200	0	0	0	751 693,16	48,39
	80113	Dowożenie uczniów do szkół	374 350	374 350	123 450	250 900	0	0	0	0	0	184 856,04	49,38
	80114	Zespoły ekonom. admin. szkół	365 440	365 440	322 740	42 700	0	0	0	0	0	170 526,34	46,66
	80146	Dokształc. i dosk. Nauczycieli	26 730	26 730	0	26 730	0	0	0	0	0	7 021,77	26,27
	80195	Pozostała działalność	663 390	26 800	0	26 800	0	0	636 590	0	0	36 367,13	5,48
		razem dział	6 826 805	5 691 405	4 632 448	1 058 957	0	277 610	857 790	0	0	3 139 507,49	45,99
851		Ochrona zdrowia	132 000	132 000	46 000	86 000	0	0	0	0	0	58 260,17	44,14
	85153	Zwalczanie narkomanii	1 000	1 000	0	1 000	0	0	0	0	0	0,00	0,00
	85154	Przeciwdziałanie alkoholizmowi	61 000	61 000	0	61 000	0	0	0	0	0	28 870,70	47,33
	85195	Pozostała działalność	70 000	70 000	46 000	24 000	0	0	0	0	0	29 389,47	41,98
		razem dział	132 000	132 000	46 000	86 000	0	0	0	0	0	58 260,17	44,14
852		Pomoc społeczna	2 837 074	628 844	481 758	147 086	0	2 208 230	0	0	0	1 503 635,25	53,00
	85212	Świadczenia rodzinne, świadczenia z funduszu alimentacyjnego oraz składki na ubezpiecz. emerytalne i rent. z ubezpieczenia społ.	1 953 240	105 810	57 588	48 222	0	1 847 430	0	0	0	1 039 094,56	53,20
	85213	Składki na ubezpieczenie zdrowotne opłacane za osoby pobierające niektóre świadczenia z pomocy społ.	4 400	4 400	0	4 400	0	0	0	0	0	1 443,48	32,81

	85214	Zasiłki i pomoc w naturze oraz składki na ubezpieczenia e. i. r.	111 076	18 720	0	18 720	0	92 356	0	0	0	0	51 200,22	46,09
	85215	Dodatki mieszkaniowe	3 000	0	0	0	0	3 000	0	0	0	0	0,00	0,00
	85216	Zasiłki stałe	56 444	0	0	0	0	56 444	0	0	0	0	29 547,09	52,35
	85219	Ośrodki pomocy społecznej	409 880	409 880	381 640	28 240	0	0	0	0	0	0	209 268,47	51,06
	85228	Usługi opiekuńcze i specjalistyczne usługi opiekuńcze	90 034	90 034	42 530	47 504	0	0	0	0	0	0	39 114,03	43,44
	85295	Pozostała działalność	209 000	0	0	0	0	209 000	0	0	0	0	133 967,40	64,10
		razem dział	2 837 074	628 844	481 758	147 086	0	2 208 230	0	0	0	0	1 503 635,25	53,00
854		Edukacyjna opieka wychowawcza	178 336	156 930	117 964	39 130	0	21 406	0	0	0	0	98 816,48	55,41
	85401	Świetlica szkolna	156 930	156 930	117 530	39 400	0	0	0	0	0	0	88 865,86	56,63
	85415	Pomoc materialna dla uczniów	21 406	0	0	0	0	21 406	0	0	0	0	9 950,62	46,49
		razem dział	178 336	156 930	117 530	39 400	0	21 406	0	0	0	0	98 816,48	55,41
900		Gospodarka komunalna i ochrona środowiska	417 122	355 000	0	355 000	62 122	0	0	0	0	0	178 736,23	42,85
	90002	Gospodarka odpadami	30 000	30 000	0	30 000	0	0	0	0	0	0	18 340,00	61,13
	90013	Schroniska dla zwierząt	20 000	20 000	0	20 000	0	0	0	0	0	0	9 173,57	45,87
	90015	Oświetlenie ulic, placów i dróg	300 000	300 000	0	300 000	0	0	0	0	0	0	119 992,77	40,00
	90017	Zakłady gospodarki komunalnej	62 122	0	0	0	62 122	0	0	0	0	0	31 056,00	49,99
	90095	Pozostała działalność	5 000	5 000	0	5 000	0	0	0	0	0	0	173,89	3,48
		razem dział	417 122	355 000	0	355 000	62 122	0	0	0	0	0	178 736,23	42,85
921		Kultura i ochrona dziedzictwa narodowego	428 000	0	0	0	428 000	0	0	0	0	0	213 997,00	50,00
	92109	Domy i ośrodki kultury, świetlice i kluby	153 000	0	0	0	153 000	0	0	0	0	0	76 500,00	50,00
	92116	Biblioteki	275 000	0	0	0	275 000	0	0	0	0	0	137 497,00	50,00
		razem dział	428 000	0	0	0	428 000	0	0	0	0	0	213 997,00	50,00
		Ogółem wydatki bieżące	14 624 646,66	10 483 048,66	7 010 932,00	3 472 116,66	509 122,00	2 699 686,00	857 790,00	0,00	75 000,00	6 909 635,94	47,25	

Załącznik nr 2b

Wydatki majątkowe

w złotych

Dział	Rozdział	Nazwa	Plan po zmianach	Inwestycje i zakupy inwestycyjne	w tym na:	Zakup i objęcie akcji i udziałów	Wniesienie wkładów do spółek prawa handlowego	Dotacje	Wykonanie	wykonanie w %
					programy finansowane z udziałem środków europejskich i innych środków pochodzących ze źródeł zagranicznych niepodlegających zwrotowi					
1	2	3	4	5	6	7	8	9	10	11
010		Rolnictwo i łowiectwo	1 455 196	95 000	0	0	0	0	16 176,50	1,11
	01010	Infrastruktura wodociągowa i sanitarna wsi	1 455 196	95 000	0	0	0	0	16 176,50	1,11
150		Przetwórstwo przemysłowe	13 440	0	0	0	0	13 440	13 440,00	100,00
	15011	Rozwój przedsiębiorczości	13 440	0	0	0	0	13 440	13 440,00	100,00
600		Transport i łączność	6 245 879	6 245 879	0	0	0	0	1 845,00	0,03
	60016	Drogi publiczne gminne	6 245 879	6 245 879	0	0	0	0	1 845,00	0,03
750		Administracja publiczna	42 598	23 008	0	0	0	19 590	31 643,00	74,28
	75023	Urzędy gmin	23 008	23 008	0	0	0	0	18 000,00	78,23
	75095	Pozostała działalność	19 590	0	0	0	0	19 590	13 643,00	69,64
754		Bezpieczeństwo publiczne i ochrona przeciwpożarowa	662 583	662 583	0	0	0	0	0,00	0,00
	75412	Ochotnicze straże pożarne	662 583	662 583	0	0	0	0	0,00	0,00
900		Gospodarka komunalna i ochrona środowiska	18 600	18 600	0	0	0	0	0,00	0,00
	90015	Oświetlenie ulic, placów i dróg	18 600	18 600	0	0	0	0	0,00	0,00
801		Oświata i wychowanie	1 079 602	1 079 602	0	0	0	0	0,00	0,00
	80101	Szkoły podstawowe	1 079 602	1 079 602	0	0	0	0	0,00	0,00
700		Gospodarka mieszkaniowa	300 000	300 000	0	0	0	0	0,00	0,00
	70005	Gospodarka gruntami i nieruchomościami	300 000	300 000	0	0	0	0	0,00	0,00
		Ogółem wydatki	9 817 898,00	8 424 672,00	0,00	0,00	0,00	33 030,00	63 104,50	0,64

Załącznik nr 3

Przychody i rozchody budżetu w 2011 roku

w złotych

Lp.	Treść	Klasyfikacja §	Kwota 2010 rok	Wykonanie	wykonanie w %
1	2	3	4	5	6
1.	Dochody		21 356 812,66	7 850 782,88	36,76
2.	Wydatki		24 442 544,66	6 972 740,44	28,53
3.	Wynik budżetu		-3 085 732,00	878 042,44	-28,45
Przychody ogółem:			3 852 480	201 288,88	5,22
1.	Kredyty	§ 952	2 715 864	0,00	0,00
2.	Pożyczki	§ 952	935 328	0,00	0,00
3.	Pożyczki na finansowanie zadań realizowanych z udziałem środków pochodzących z budżetu UE	§ 903	0	0,00	0,00
4.	Splaty pożyczek udzielonych	§ 951	0	0,00	0,00
5.	Prywatyzacja majątku jst	§ 944	0	0,00	0,00
6.	Nadwyżka budżetu z lat ubiegłych	§ 957	0	0,00	0,00
7.	Papiery wartościowe (obligacje)	§ 931	0	0,00	0,00
8.	Inne źródła (wolne środki)	§ 955	201 288	201 288,88	100,00
Rozchody ogółem:			766 748	271 275,00	35,38
1.	Splaty kredytów	§ 992	461 750	220 875,00	47,83
2.	Splaty pożyczek	§ 992	100 800	50 400,00	50,00
3.	Splaty pożyczek otrzymanych na finansowanie zadań realizowanych z udziałem środków pochodzących z budżetu UE	§ 963	204 198	0,00	0,00
4.	Udzielone pożyczki	§ 991	0	0,00	0,00
5.	Lokaty	§ 994	0	0,00	0,00
6.	Wykup papierów wartościowych (obligacji)	§ 982	0	0,00	0,00
7.	Rozchody z tytułu innych rozliczeń	§ 995	0	0,00	0,00

Załącznik nr 4

Dochody i wydatki związane z realizacją zadań z zakresu administracji rządowej i innych zadań zleconych odrębnymi ustawami w 2011 roku

w złotych

Dział	Rozdział	Nazwa zadania	Dotacje ogółem		Wykonanie dotacji w %	Wydatki ogółem		Wykonanie wydatków w %	z tego:	
			plan	wykonanie		plan	wykonanie		Wydatki bieżące	Wydatki majątkowe
1	2	3	4	5	6	7	8	9	10	11
010	01095	wydatki na postępowanie w sprawie zwrotu producentom rolnym podatku akcyzowego zawartego w cenie oleju napędowego do produkcji rolnej i jego wypłatę	79 172,66	79 172,66	100,00	79 172,66	79 172,66	100,00	79 172,66	0,00
750	75011	wydatki na obsługę zadań zleconych z zakresu administracji rządowej dotyczących spraw USC, wojskowych, działalności gospodarczej	62 179,00	33 481,00	53,85	62 179,00	33 481,00	53,85	33 481,00	0,00
	75056	wydatki na realizację zadań związanych z narodowym spisem powszechnym ludności i mieszkańców w 2011 roku	10 007,00	10 007,00	100,00	10 007,00	9 063,49	90,57	9 063,49	0,00
751	75101	wydatki na prowadzenie i aktualizację stałego rejestru wyborców	901,00	451,00	50,06	901,00	0,00	0,00	0,00	0,00
754	75414	Utrzymanie i konserwację sprzętu techniczno-wojskowego Obrony Cywilnej	300,00	300,00	100,00	300,00	0,00	0,00	0,00	0,00



852	85212	Wyplata świadczeń rodzinnych, świadczenia z funduszu alimentacyjnego oraz składki na ubezpieczenie emerytalne i rentowe z ubezpieczenia społecznego dla podopiecznych oraz wydatki na obsługę tych świadczeń	1 932 000	1 031 085,00	53,37	1 932 000	1 031 084,62	53,37	1 031 084,62	0,00
	85213	Opłata składek na ubezpieczenia zdrowotne opłacane za osoby pobierające niektóre świadczenia z pomocy społecznej, niektóre świadczenia rodzinne	1 300,00	529,00	40,69	1 300,00	514,80	39,60	514,80	0,00
	85228	Usługi opiekuńcze i specjalistyczne usługi opiekuńcze	29 740,00	16 670,00	56,05	29 740,00	16 670,00	56,05	16 670,00	0,00
Ogółem			2 115 599,66	1 171 695,66	55,38	2 115 599,66	1 169 986,57	55,30	1 169 986,57	0,00

Załącznik nr 5

Dochody z tytułu wydawania zezwoleń na sprzedaż napojów alkoholowych oraz wydatki na realizację zadań określonych w gminnym programie profilaktyki i rozwiązywania problemów alkoholowych i narkomanii

w złotych

Lp.	Dział	Rozdział	Nazwa	kwota		wykonanie w %
				plan	wykonanie	
1	2	3	4	5	6	7
I	Dochody					
1	756		Dochody od os. Prawnych, od os. Fizycznych i od innych jednostek	62 000	60 634,00	97,80
		75618	Wpływy z innych opłat stanowiących dochody jednostek samorządu terytorialnego na podstawie ustaw	62 000	60 634,00	97,80
II	Wydatki					
2	851		Ochrona zdrowia	61 000	28 870,70	47,33
	851	85154	Przeciwdziałanie alkoholizmowi	61 000	28 870,70	47,33

Załącznik nr 6

Wydatki na realizację zadań określonych w gminnym programie przeciwdziałania narkomanii

w złotych

Lp.	Dział	Rozdział	Nazwa	Plan	Wykonanie	Wykonanie w %
1	2	3	4	5	6	7
1	851		Ochrona zdrowia	1 000	0	0
		85153	Zwalczanie narkomanii	1 000	0	0

Załącznik nr 7

Dotacje przedmiotowe w 2011 roku

w złotych

Lp.	Dział	Rozdział	Nazwa jednostki otrzymującej dotację	Plan	Wykonanie	Wykonanie w %
1	2	3	4	5	6	7
1	900	90017	Gminny Zakład Gospodarki Komunalnej w Młodzieszynie	62 122,00	31 056,00	49,99
			dopłata do 1m <sup>3</sup> wody w wysokości: dla I Grupy odbiorców 0,20zł x przewidywana ilość wody 144822 m <sup>3</sup> = 28.964zł ; dla II Grupy odbiorców 0,11zł x przewidywana ilość wody 7600ml = 836zł ; łączna wartość 29.800zł x 8% VAT = 32.184zł	32 184	16 090,00	49,99
			dopłata do 1m <sup>3</sup> ścieków w wysokości: dla I Grupy odbiorców 1,79zł x przewidywana ilość ścieków 15192 m <sup>3</sup> = 27.194zł ; dla II Grupy odbiorców 1,79zł x przewidywana ilość ścieków 294 m <sup>3</sup> = 526zł ; łączna wartość 27.720zł x 8% VAT = 29.938zł	29 938	14 966,00	49,99
Ogółem				62 122,00	31 056,00	49,99

Załącznik nr 8

Dotacje podmiotowe w 2011 roku

w złotych

Lp.	Dział	Rozdział	Nazwa instytucji	Plan	Wykonanie	Wykonanie w %
1	2	3	4	5	6	7
1	921	92109	Gminny Ośrodek Kultury Sportu i Rekreacji w Młodzieszynie	153 000	76 500,00	50,00
2	921	92116	Gminna Biblioteka Publiczna w Młodzieszynie	275 000	137 497,00	50,00
Ogółem				428 000	213 997,00	50,00

Załącznik nr 9

Dotacje celowe dla podmiotów zaliczanych  
niezaliczanych do sektora finansów publicznych w 2011 roku

Lp.	Dział	Rozdział	Treść	Kwota dotacji	Wykonanie	Wykonanie w %
1	2	3	4	5	6	7
Jednostki sektora finansów publicznych				x	x	x
1	150	15011	Urząd Marszałkowski Województwa Mazowieckiego	13 440	13 440	100,00
2	750	75095	Urząd Marszałkowski Województwa Mazowieckiego	19 590	13 643	69,64
Ogółem				33 030	27 083	82,00

Załącznik nr 10

Plan przychodów i kosztów zakładu budżetowego

Lp.	Wyszczególnienie	Stan środków obrotowych na początek roku	Przychody		wykonanie przychodów	wykonanie przychodów w %	Koszty		wykonanie kosztów	wykonanie kosztów w %	Stan środków obrotowych na koniec roku	
			ogółem	w tym:			ogółem	w tym:				
			dotacje (rodzaj, zakres)				wypłata do budżetu					
			dotacja przedmiotowa									
			do wody	do ścieków								
1	2	3	4	5	6	7	8	9	10	11	12	13
I.	Zakłady budżetowe	51 185,00	591 925	29 800	27 720	303 256,38	51,23	591 925	0	284 599,96	48,08	51 185
z tego:												
	1. dostarczanie wody	x	348 385	29 800	0	179 664,96	51,57	348 385	0	155 681,57	44,69	x
	2. drogi publiczne gminne	x	29 000	0	27 720	6 300,00	21,72	29 000	0	7 947,48	27,41	x
	3. gospodarka ściekowa	x	214 540	0	0	117 291,42	54,67	214 540	0	120 970,91	56,39	x
Ogółem		51 185,00	591 925	29 800	27 720	303 256,38	51,23	591 925	0	284 599,96	48,08	51 185

Załącznik nr 11

Wydatki na 2011 rok obejmujące zadania jednostek pomocniczych gminy,  
w tym realizowane w ramach funduszu sołeckiego

Lp.	Dział	Rozdział	Nazwa sołectwa lub innej jednostki pomocniczej	Nazwa zadania, przedsięwzięcia	Planowane wydatki			Zrealizowane wydatki			wykonanie w %	
					Łączne wydatki	w tym		Łączne wydatki	w tym			
					bieżące	majątkowe			bieżące	majątkowe		
1	2	3	4	5	6	7	8	9	10	11	12	
1	700	70005	Adamowa Góra	Wykonanie ogrodzenia wiejskiego placu rekreacyjnego	9 106	9 106	0	0,00	0,00	0,00	0,00	
2	900	90015	Bibiampol	Budowa linii oświetlenia ulicznego wzdłuż asfaltowej drogi gminnej we wsi Bibiampol, od drogi powiatowej relacji Żuków - Młodzieszyn poprzez wieś Helenka do istniejącego oświetlenia ulicznego.	7 344	0	7 344	0,00	0,00	0,00	0,00	
3	600	60016	Bieliny, Olszynki	Remont drogi gminnej we wsi Bieliny - Olszynki	5 948	5 948	0	0,00	0,00	0,00	0,00	
4	600	60016	Januszew	Wykonanie przystanków autobusowych we wsi Januszew	7 779	0	7 779	0,00	0,00	0,00	0,00	

5	600	60016	Julipol	Remont dróg gminnych we wsi Julipol	20 864	20 864	0	0,00	0,00	0,00	0,00
6	600	60016	Justynów	Remont drogi gminnej we wsi Justynów	7 115	7 115	0	0,00	0,00	0,00	0,00
7	600	60016	Leontynów	Remont drogi gminnej we wsi Leontynów	6 246	6 246	0	0,00	0,00	0,00	0,00
8	600	60016	Marysin	Remont drogi gminnej we wsi Marysin	5 148	5 148	0	0,00	0,00	0,00	0,00
9	600	60016	Młodzieszyn	Remont ulicy Wiatracznej we wsi Młodzieszyn	22 877	22 877	0	22 755,00	22 755,00	0,00	99,47
10	600	60016	Młodziszyn	Remont drogi gminnej we wsi Młodziszyn	6 909	6 909	0	0,00	0,00	0,00	0,00
11	900	90015	Helenka	Budowa linii oświetlenia ulicznego wzdłuż asfaltowej drogi gminnej we wsi Helenka, od drogi powiatowej relacji Żuków - Młodzieszyn do wsi Bibiampol	11 256	0	11 256	0,00	0,00	0,00	0,00
12	600	60016	Helenów, Skutki	Remont drogi gminnej we wsi Helenów-Sutki	7 504	7 504	0	7 441,50	7 441,50	0,00	99,17
13	600	60016	Radziwiłka	Remont drogi gminnej we wsi Radziwiłka	5 880	5 880	0	0,00	0,00	0,00	0,00
14	600	60016	Rokicina	Remont drogi gminnej od wsi Rokicina w kierunku Bud Iłowskich	5 628	5 628	0	0,00	0,00	0,00	0,00
15	754	75412	Stare Budy	Remont remizy OSP w Starych Budach - gminny budynek komunalny	10 249	10 249	0	0,00	0,00	0,00	0,00
16	700	70005	Mistrzewice	Remont i wyposażenie świetlicy w byłym budynku szkoły we wsi Mistrzewice	9 311	9 311	0	0,00	0,00	0,00	0,00
17	754	75412	Witkowice	Przebudowa budynku remizy strażackiej na strażacką salę szkoleniową i świetlicę wiejską	12 583	0	12 583	0,00	0,00	0,00	0,00
Ogółem					161 747	122 785	38 962	30 196,50	30 196,50	0	18,67

Załącznik nr 12

Wydatki na zadania inwestycyjne na 2011 rok

Lp.	Dział	Rozdz.	Nazwa zadania inwestycyjnego (w tym w ramach funduszu sołeckiego)	Łączne koszty finansowe	środki wydatkowane w latach poprzednich 2007-2010	Planowane wydatki					Jednostka organizacyjna realizująca program lub koordynująca wykonanie programu	wykonanie	wykonanie w %
						rok 2011	z tego źródła finansowania						
							dochody własne jst	kredyty, pożyczki, papiery wartościowe	środki pochodzące z innych źródeł* (do pozyskania)	środki wymienione w art. 5 ust. 1 pkt 2 i 3 u.f.p.			
1	2	3	4	5	6	7	8	9	10	11	12	13	14
1	010	01010	Budowa sieci wodociągowej we wsi Marysin i we wsi Radziwiłka	60 000	25 000	35 000	35 000	0	0	0	Urząd Gminy	8 300,00	23,71
2	010	01010	Budowa kanalizacji sanitarnej w Młodziszynie gm. Młodziszyn etap III -zadanie I	610 196	30 000	580 196	294 868	285 328	0	0	Urząd Gminy	0,00	0,00
3	010	01010	Budowa sieci wodociągowej we wsi Januszew gm. Młodziszyn IV etap i we wsi Bieniew gm. Iłów V etap	1 060 000	0	1 060 000	520 000	300 000	240 000	0	Urząd Gminy	0,00	0,00
4	010	01010	Budowa sieci wodociągowej we wsi Adamowa Góra	20 000	0	20 000	20 000	0	0	0	Urząd Gminy	7 876,50	39,38
5	600	60016	Przebudowa drogi gminnej Julipoli-Adamowa Góra-Altanka-Sochaczew	6 240 850	52 750	6 188 100	4 613 100	1 575 000	0	0	Urząd Gminy	0,00	0,00
6	700	70005	Termomodernizacja budynku użyteczności publicznej - Gminnego Ośrodka Zdrowia	855 000	55 000	800 000	204 198	95 802	500 000*	0	Urząd Gminy	0,00	0,00
7	600	60016	Modernizacja ulicy Walk nad Bzurą w Młodziszynie - Program "Odbudowa Centrum Młodziszyna"	50 000	0	50 000	50 000	0	0	0	Urząd Gminy	1 845,00	3,69
8	600	60016	Wykonanie przystanków autobusowych we wsi Januszew - fundusz sołecki	7 779	0	7 779	7 779	0	0	0	Urząd Gminy	0,00	0,00
9	754	75412	Przebudowa budynku remizy strażackiej na strażacką salę szkoleniową i świetlicę wiejską w Witkowicach - fundusz sołecki	12 583	0	12 583	12 583	0	0	0	Urząd Gminy	0,00	0,00
10	900	90015	Oświetlenie uliczne wsi Helenka - fundusz sołecki	22 096	10 840	11 256	11 256	0	0	0	Urząd Gminy	0,00	0,00
11	900	90015	Oświetlenie uliczne wsi Bibiampol - fundusz sołecki	14 494	7 150	7 344	7 344	0	0	0	Urząd Gminy	0,00	0,00
12	750	75023	Zakup sprzętu dla Urzędu Gminy	23 008	0	23 008	23 008	0	0	0	Urząd Gminy	18 000,00	78,23
13	754	75412	Wsparcie systemu ratowniczo-gaśniczego w Gminie Młodziszyn poprzez zakup samochodu ratowniczego dla OSP Kamion	650 000	0	650 000	300 000	350 000	0	0	Urząd Gminy	0,00	0,00
Ogółem				9 626 006	180 740	9 445 266	6 099 136	2 606 130	740 000	0	x	36 021,50	0,38

Wójt:

mgr inż. Joanna Szymańska

## 5450

### ZARZĄDZENIE Nr 30/2011 WÓJTA GMINY MŁODZIESZYN

z dnia 5 sierpnia 2011 r.

#### **w sprawie przekazania informacji o kształtowaniu się Wieloletniej Prognozy Finansowej Gminy Młodzieszyn na lata 2011-2021.**

Na podstawie art. 266 ust. 1 pkt 2 ustawy z dnia 27 sierpnia 2009r. o finansach publicznych (Dz.U. Nr 157, poz. 1240 z późn. zm.) oraz art. 13 pkt 7 ustawy z dnia 20 lipca 2000r. o ogłaszaniu aktów normatywnych i niektórych innych aktów prawnych (Dz.U. z 2010r. Nr 17, poz. 95 z późn. zm.) Wójt Gminy Młodzieszyn zarządza, co następuje:

§ 1. Przekazać Radzie Gminy Młodzieszyn i Regionalnej Izbie Obrachunkowej informację o

kształtowaniu się Wieloletniej Prognozy Finansowej Gminy Młodzieszyn na lata 2011-2021 w brzmieniu stanowiącym załącznik do niniejszego zarządzenia.

§ 2. Informacja, o której mowa w § 1, podlega publikacji w Dzienniku Urzędowym Województwa Mazowieckiego.

§ 3. Zarządzenie wchodzi w życie z dniem podpisania.

Wójt Gminy Młodzieszyn:  
*mgr inż. Joanna Szymańska*

Załącznik  
do zarządzenia nr 30/2011  
Wójta Gminy Młodzieszyn  
z dnia 5 sierpnia 2011r.

#### INFORMACJA

o kształtowaniu się Wieloletniej prognozy Finansowej Gminy Młodzieszyn na lata 2011-2021

#### DOCHODY I WYDATKI 2011 ROKU

Plan budżetu po dokonanych zmianach w pierwszym półroczu 2011 roku wynosił po stronie dochodów 21.356.812,66zł, po stronie wydatków 24.442.544,66zł.

Planowany deficyt wynosi 3.085.732zł.

Dochody budżetowe - w I półroczu 2011 roku zostały zrealizowane w kwocie 7.850.782,88zł, co stanowi 36,76% planu, z tego:

- dochody bieżące – 7.597.029,88zł
- dochody majątkowe – 253.753zł

Wydatki budżetowe - w I półroczu 2011 roku została wydatkowana kwota 6.972.740,44zł, co stanowi 28,53% planu rocznego.

Wydatki bieżące na plan 14.624.646,66zł zostały zrealizowane w kwocie 6.909.635,94zł co stanowi 47,25% planu.

Natomiast wydatki majątkowe na plan 9.817.898zł zostały zrealizowane w kwocie 63.104,50zł co stanowi 0,64% planu.

W okresie sprawozdawczym budżet gminy osiągnął nadwyżkę w wysokości 878.042,44zł.

#### PRZYCHODY I ROZCHODY

W 2011 roku zaplanowano przychody w kwocie 3.852.480zł, w tym:

- przychody z kredytów i pożyczek – 3.651.192zł
- przychody z innych źródeł – 201.288zł.

W I półroczu 2011 roku osiągnięto przychody z innych źródeł (nadwyżka budżetowa z lat ubiegłych) w kwocie 201.288,88zł (5,22% planu), pozostałe przychody pozostają do realizacji w II półroczu br.

W I półroczu 2011 roku wykonano spłatę zobowiązań z lat ubiegłych na plan 766.748zł, w kwocie łącznej 271.275zł (35,38% planu), zaciągniętych w:

- WFOŚiGW kwocie – 50.400zł,
- BOŚ w kwocie – 170.875zł,
- Bank Spółdzielczy w kwocie – 50.000zł.

#### KWOTA DŁUGU

Na dzień 30.06.2011r. zaciągnięte zobowiązania ogółem wynoszą 2.254.020,96zł, na które składają się m.in.:

- zobowiązania z lat ubiegłych w kwocie 352.800zł tj.:
  - zaciągnięta w 2004r. pożyczka z WFOŚiGW na budowę mechaniczno-biologicznej oczyszczalni ścieków w Młodzieszynie w kwocie 1.008.550,00zł. Ostateczny termin spłaty pożyczki jest ustalony na dzień 30.11.2014r.
- zobowiązania z 2007r. w kwocie 93.000zł.
  - kredyt inwestycyjny na pokrycie udziału własnego związanego z Budową sieci wodociągowej we wsiach Kamion-Januszew I etap, w kwocie 120.000,00zł. Termin spłaty w latach 2008-2011. Na dzień 30.06.2011r. pozostała do spłaty kwota – 15.000zł,
  - kredyt inwestycyjny na pokrycie udziału własnego związanego z Przebudową drogi gminnej we wsi Juliopol-Bibiampol I etap, w kwocie 374.000,00zł. Termin spłaty w latach 2008-2011. Na dzień 30.06.2011r. pozostała do spłaty kwota – 46.736zł,
  - kredyt inwestycyjny na pokrycie udziału własnego związanego z Przebudową drogi gminnej we wsi Młodzieszyn ul. Polna, w kwocie 250.000,00zł. Termin spłaty w latach 2008-2011. Na dzień 30.06.2011r. pozostała do spłaty kwota – 31.264zł,
- zobowiązania z 2008r. w kwocie 233.625zł.
  - kredyt inwestycyjny w kwocie 423.000,00zł na pokrycie udziału własnego związanego z Budową Gminnego Centrum Kultury w Młodzieszynie. Termin spłaty w latach 2009-2012. Na dzień 30.06.2011r. pozostała do spłaty kwota – 158.625zł,
  - kredyt inwestycyjny w kwocie 200.000,00zł na pokrycie udziału własnego związanego z Przebudową drogi gminnej Juliopol-Bibiampol II etap. Termin spłaty w latach 2009-2012. Na dzień 30.06.2011r. pozostała do spłaty kwota – 75.000zł.
- zobowiązania z 2010r. w kwocie 1.574.595,96zł.
  - kredyt inwestycyjny w kwocie 1.400.000,00zł na pokrycie udziału własnego związanego z Budową Sali gimnastycznej przy Szkole Podstawowej w Janowie. Termin spłaty w latach 2011-2020. Na dzień 30.06.2011r. pozostała do spłaty kwota – 920.398,23zł,
  - kredyt inwestycyjny w kwocie 500.000,00zł na pokrycie planowanego deficytu budżetu w 2010 roku. Termin spłaty w latach 2011-2015. Na dzień 30.06.2011r. pozostała do spłaty kwota – 450.000zł,
  - pożyczka na wyprzedzające finansowanie działań finansowanych ze środków pochodzących z budżetu UE na realizację zadania inwestycyjnego „Wiejskiego Centrum Kultury w Kamionie” w kwocie 204.197,73zł, z terminem spłaty w 2011 roku.

Planowane do zaciągnięcia zobowiązania w II półroczu 2011 roku stanowią kwotę 3.651.192zł, na które składają się:

- kredyt inwestycyjny w kwocie 479.602zł - II transza, na realizację zadania inwestycyjnego „Budowy sali gimnastycznej przy Szkole Podstawowej w Janowie”. Termin spłaty w latach 2011-2020.
- kredyt inwestycyjny w kwocie 95.802zł, na realizację zadania inwestycyjnego „Termomodernizacji budynku użyteczności publicznej - Gminnego Ośrodka Zdrowia”. Termin spłaty w latach 2012-2019,

- kredyt inwestycyjny w kwocie 1.575.000zł - na realizację zadania inwestycyjnego "Przebudowa drogi gminnej Juliopol – Adamowa Góra – Altanka – Sochaczew". Termin spłaty w latach 2012-2021.
- kredyt na spłatę wcześniej zaciągniętych zobowiązań w kwocie 565.460zł. Termin spłaty w latach 2012-2020.
- pożyczka w wysokości 300.000zł, z przeznaczeniem na sfinansowanie „Budowy sieci wodociągowej we wsi Januszew gm. Młodzieszynie etap I i we wsi Bieniew gm. Iłów V etap”. Termin spłaty w latach 2012-2021.
- pożyczka w wysokości 350.000zł, z przeznaczeniem na sfinansowanie „Wsparcia systemu ratowniczo-gaśniczego w Gminie Młodzieszyn poprzez zakup samochodu ratowniczego dla OSP Kamion”. Termin spłaty w latach 2012-2021,
- pożyczka w wysokości 285.328zł, z przeznaczeniem na sfinansowanie „Budowy kanalizacji sanitarnej w Młodzieszynie gm. Młodzieszyn etap III – zadanie I”. Termin spłaty w latach 2012-2021.

#### SPŁATY ZOBOWIĄZAŃ

W okresie objętym Wieloletnią Prognozą Finansową tj. w latach 2011 - 2021, na podstawie posiadanych oraz planowanych umów pożyczkowych i kredytowych przyjęto poniższy harmonogram spłat zadłużenia:

- 2011 rok - 562.550zł,
- 2012 rok - 561.878zł,
- 2013 rok - 505.800zł,
- 2014 rok - 575.800zł,
- 2015 rok - 580.000zł
- 2016 rok - 541.262zł,
- 2017 rok - 565.000zł,
- 2018 rok - 565.000zł,
- 2019 rok - 615.000zł,
- 2020 rok - 615.000zł,
- 2021 rok - 285.000zł

#### WYDATKI NA OBSŁUGĘ DŁUGU

W okresie objętym WPF ujęto wydatki na opłacenie odsetek od pożyczek i kredytów w wysokości jak niżej:

- 2011 rok - 75.000zł,
- 2012 rok - 90.000zł,
- 2013 rok - 80.000zł,
- 2014 rok - 80.000zł,
- 2015 rok - 80.000zł,
- 2016 rok - 75.000zł,
- 2017 rok - 60.000zł,
- 2018 rok - 60.000zł,
- 2019 rok - 50.000zł,
- 2020 rok - 40.000zł.

## PRZEDSIĘWZIĘCIA

- „Budowa sali gimnastycznej przy Szkole Podstawowej w Janowie” - okres realizacji 2009-2012 – łączne nakłady finansowe: 2.895.902zł – plan 2011 rok - 1.079.602zł, nie wykorzystano środków w I półroczu br., realizacja finansowa zadania przewidziana na IV kwartał 2011 roku oraz I kwartał 2012 roku zgodnie z podpisanymi umowami, budowa w trakcie realizacji. Plan 2012 rok – 700.000zł.
- „Nowe szanse dla uczniów gminy Młodzieszyn” – cel: wyrównywanie szans edukacyjnych i zapewnienie wysokiej jakości usług edukacyjnych świadczonych w systemie oświaty – poprawa jakości edukacji – jednostka realizująca: Gminny Zespół Ekonomiczno-Administracyjny Szkół – okres realizacji 2010-2012 – łączne nakłady finansowe: 1.268.644zł – plan 2011 rok - 589.890zł, wykonanie stanowi kwota – 1.090,28zł. Niewykonanie założonego planu wydatków wynika z nie przekazania dotacji przez Mazowiecką Jednostkę Wdrażania Programów Unijnych. Pozostałe wydatki będą realizowane w II półroczu 2011 roku z chwilą wpływu dotacji. Plan 2012 rok - 435.654zł.
- „Szansa na edukację przedszkolną w gminie Młodzieszyn” – cel: poprawa jakości życia mieszkańców - jednostka realizująca: Gminny Zespół Ekonomiczno-Administracyjny Szkół – okres realizacji 2010-2013 - łączne nakłady finansowe: 610.150zł – plan 2011 rok – 221.200zł, nie wykorzystano środków w I półroczu br. Niewykonanie założonego planu wydatków wynika z nie przekazania dotacji przez Mazowiecką Jednostkę Wdrażania Programów Unijnych. Pozostałe wydatki będą realizowane w II półroczu 2011 roku z chwilą wpływu dotacji. Plan 2012 rok – 187.200zł. Plan 2013 rok – 93.600zł.

Wójt:  
*mgr inż. Joanna Szymańska*

---

• Informacja o warunkach rozpowszechnienia i prenumeraty dziennika Urzędowego:

Egzemplarze bieżące i z lat ubiegłych oraz załączniki można nabywać na podstawie nadesłanego zamówienia - w punkcie sprzedaży Redakcji Dziennika Urzędowego Województwa Mazowieckiego w Radomiu ul. Żeromskiego 53 tel. 48 36-268-97, 36-20-861 fax: 48 36-20-305

---

**Wydawca:** Wojewoda Mazowiecki

**Redakcja i skład:** Wydział Prawny Mazowieckiego Urzędu Wojewódzkiego w Warszawie

- Redakcja Dziennika Urzędowego Województwa Mazowieckiego

Delegatura – Placówka Zamiejscowa 26-600 Radom, ul. Żeromskiego 53 tel. 48 36-26-897, 36-20-861

e-mail: redakcja@mazowieckie.pl

**Druk, rozpowszechnianie i warunki prenumeraty:** Biuro Administracyjno – Budżetowe Mazowieckiego Urzędu Wojewódzkiego w Warszawie

Oddział Administracyjno – Gospodarczy, Plac Bankowy 3/5, 00-950 Warszawa, tel. 22 695-60-00

e-mail: powielarnia@mazowieckie.pl

---

Tłoczono z polecenia Wojewody Mazowieckiego w Mazowieckim Urzędzie Wojewódzkim w Warszawie, Plac Bankowy 3/5

---