



# DZIENNIK URZĘDOWY

## WOJEWÓDZTWA MAZOWIECKIEGO

---

Warszawa, dnia 18 marca 2020 r.

Poz. 3661

### UCHWAŁA NR XVII/114/2020 RADY GMINY RADZANOWO

z dnia 10 marca 2020 r.

#### **w sprawie Miejscowego planu zagospodarowania przestrzennego dla części terenu działki nr ewid. 6 w miejscowości Rogozino**

Na podstawie art. 18 ust. 2 pkt 5 i art. 40 ustawy z dnia 8 marca 1990 r. o samorządzie gminnym (t.j. Dz. U. z 2019r., poz. 506 z późn. zm.), art. 20 ust.1 i art. 29 ustawy z dnia 27 marca 2003 r. o planowaniu i zagospodarowaniu przestrzennym (t.j. Dz. U. z 2018r., poz. 1945 z późn. zm.) oraz Uchwały Nr VII/39/2019 Rady Gminy Radzanowo z dnia 12 kwietnia 2019r., Rada Gminy Radzanowo stwierdza:

§ 1. Miejscowy planu zagospodarowania przestrzennego dla części terenu działki Nr ewid. 6 w miejscowości Rogozino nie narusza ustaleń Studium uwarunkowań i kierunków zagospodarowania przestrzennego gminy Radzanowo oraz uchwała, co następuje:

#### **Rozdział I. Przepisy ogólne**

**§ 2. 1.** Uchwała się Miejscowy plan zagospodarowania przestrzennego dla części terenu działki Nr ewid. 6 w miejscowości Rogozino zwany dalej „planem”.

2. Zakres planu obejmuje część działki o Nr ewidencyjnym 6 o powierzchni ok. 0,85ha w obrębie geodezyjnym Rogozino.

3. Granice obszaru objętego ustaleniami planu oznaczone są na rysunku planu sporządzonym w skali 1:1000 stanowiącym załącznik do niniejszej uchwały.

4. Załącznikami do Uchwały są:

- 1) rysunek planu w skali 1:1000, stanowiący integralną część uchwały – Zał. Nr 1;
- 2) rozstrzygnięcie o sposobie rozpatrzenia uwag do projektu planu – Zał. Nr 2;
- 3) rozstrzygnięcie o sposobie realizacji inwestycji z zakresu infrastruktury technicznej, które należą do zadań własnych gminy – Zał. Nr 3.

**§ 3. 1.** Plan zawiera ustalenia dotyczące:

- 1) przeznaczenia terenów oraz linie rozgraniczające tereny o różnym przeznaczeniu lub różnych zasadach zagospodarowania;
- 2) zasad ochrony i kształtowania ładu przestrzennego;
- 3) zasad kształtowania zabudowy oraz wskaźniki zagospodarowania terenu;
- 4) zasad ochrony środowiska, przyrody i krajobrazu oraz zasady kształtowania krajobrazu;
- 5) granic i sposobów zagospodarowania terenów lub obiektów podlegających ochronie, na podstawie przepisów odrębnych;

- 6) zasad modernizacji, rozbudowy i budowy systemów komunikacji i infrastruktury technicznej;
- 7) sposobów tymczasowego zagospodarowania i użytkowania terenów;
- 8) stawki procentowe, na podstawie których ustala się opłatę z tytułu wzrostu wartości nieruchomości;
- 9) szczegółowych zasad i warunków scalania i podziału nieruchomości;
- 10) minimalną powierzchnię nowo wydzielonych działek budowlanych.

2. Plan nie określa ze względu na brak problematyki:

- 1) zasad ochrony dziedzictwa kulturowego i zabytków, w tym krajobrazów kulturowych oraz dóbr kultury współczesnej;
- 2) szczególnych warunków zagospodarowania terenów oraz ograniczeń w ich użytkowaniu w tym zakaz zabudowy;
- 3) terenów górniczych, obszarów osuwania się mas ziemnych, szczególnego zagrożenia powodzią , krajobrazów priorytetowych;
- 4) wymagań wynikających z potrzeb kształtowania przestrzeni publicznych.

3. Na rysunku planu następujące oznaczenia graficzne są obowiązującymi ustaleniami planu:

- 1) granica obszaru objętego planem;
- 2) linie rozgraniczające tereny o różnym przeznaczeniu i różnych zasadach zagospodarowania;
- 3) nieprzekraczalne linie zabudowy;
- 4) przeznaczenie terenu określone symbolem literowym.

§ 4. Ilekroć w dalszych przepisach niniejszej Uchwały jest mowa o:

- 1) **planie** – należy przez to rozumieć plan zatwierdzony niniejszą Uchwałą;
- 2) **liniach rozgraniczających** - należy przez to rozumieć linie rozgraniczające tereny o różnym przeznaczeniu i różnych warunkach zabudowy terenu;
- 3) **przeznaczeniu podstawowym** (funkcji podstawowej) - należy przez to rozumieć takie przeznaczenie, które powinno przeważać na przedmiotowym terenie i stanowić więcej niż 50% ogólnej powierzchni zabudowy w obszarze wyznaczonym liniami rozgraniczającymi;
- 4) **przeznaczeniu uzupełniającym** (funkcji uzupełniającej) – należy przez to rozumieć funkcję inną niż określone przeznaczenie podstawowe zgodnie z ustaleniami szczegółowymi;
- 5) **nieprzekraczalnych liniach zabudowy** - należy przez to rozumieć ustaloną nieprzekraczalną granicę usytuowania budynków w ich powierzchni zabudowy wyznaczoną zgodnie z przepisami odrębnymi;
- 6) **powierzchni biologicznie czynnej** - należy przez to rozumieć grunt rodzimy pokryty roślinnością oraz wodę powierzchniową na działce budowlanej;
- 7) **uciążliwości obiektów i urządzeń** - należy przez to rozumieć bezpośredni i pośredni wpływ danego przedsięwzięcia na środowisko oraz zdrowie i warunki życia ludzi wynikający z emisji gazów, pyłów, zapachów, hałasu, promieniowania itp. w zakresie przekraczającym parametry określone w przepisach odrębnych.

§ 5. 1. Ustala się podział obszaru na tereny o następującym przeznaczeniu:

- 1) tereny zabudowy usługowej i produkcyjnej oznaczone symbolem U/P.

## Rozdział II. Ogólne ustalenia Planu

### § 6. Zasady ochrony i kształtowania ładu przestrzennego

1. Obowiązuje:

- 1) kształtowanie gabarytów zabudowy poprzez ograniczenie wysokości budynków innych niż magazynowe do 2 kondygnacji;

- 2) zapewnienie dostępu do drogi publicznej ukształtowane w sposób zgodny z przepisami odrębnymi;
- 3) zachowanie ustalonej planem intensywności zabudowy przez realizację stosownej wielkości powierzchni biologicznie czynnej.

2. Ponadto obowiązują ustalenia z zakresu zasad zagospodarowania i kształtowania zabudowy określone w Rozdziale III.

#### **§ 7. Zasady ochrony środowiska, przyrody i krajobrazu oraz zasady kształtowania krajobrazu.**

1. Ustala się zasady ochrony i kształtowania środowiska przyrodniczego i krajobrazu:

- 1) dopuszcza się lokalizację przedsięwzięć mogących znacząco oddziaływać na środowisko;
- 2) zakaz realizacji zakładów stwarzających zagrożenia dla życia i zdrowia ludzi oraz wystąpienia poważnych awarii;
- 3) ochronę i maksymalne utrzymanie istniejących układów zieleni wysokiej, w tym utrzymanie i realizacja zieleni wzdłuż ciągów komunikacyjnych;
- 4) zagospodarowanie pasa terenu o szerokości ok. 2 m wzdłuż granicy działki zielenią izolacyjną – wysoką i niską, zieleń wysoką sadzić w odległości 1m od granicy;
- 5) zaopatrzenie w ciepło z wykorzystaniem proekologicznych nośników energii m.in.: gaz, energia elektryczna, olej opałowy, wzbogacony węgiel o niskiej zawartości siarki, węgiel spalany w piecach niskoemisyjnych lub odnawialne źródła energii;
- 6) zagospodarowanie, wg określonego wskaźnika, powierzchni każdej działki budowlanej zielenią urządzoną w postaci drzew i krzewów zgodnie z uwarunkowaniami siedliskowymi i geograficznymi, z dominacją drzew liściastych oraz gatunków odpornych na zanieczyszczenia;
- 7) wyposażanie obiektów w urządzenia zabezpieczające środowisko gruntowo-wodne przed zanieczyszczeniem;
- 8) uporządkowaną gospodarkę odpadami – unieszkodliwianie odpadów zgodnie z przepisami z zakresu ochrony środowiska i gospodarki odpadami;
- 9) zachowanie dopuszczalnego poziomu hałasu w środowisku stosownie do klasyfikacji akustycznej terenów ustalonej w odniesieniu do przeznaczenia terenu.

#### **§ 8. Zasady modernizacji, rozbudowy i budowy systemów komunikacji i infrastruktury technicznej.**

Obowiązują następujące zasady obsługi w zakresie infrastruktury technicznej:

1. Koordynacja w czasie realizacji zabudowy i zagospodarowania terenu z wyprzedzającą lub równoczesną realizacją sieci i urządzeń infrastruktury technicznej.

2. Budowa sieci i urządzeń infrastruktury technicznej:

- 1) wzdłuż układów komunikacyjnych w przestrzeni między linią zabudowy a liniami rozgraniczającymi dróg przy zachowaniu przepisów odrębnych i w sposób nieograniczający zagospodarowania terenu;
- 2) urządzenia sieciowe infrastruktury powinny być prowadzone w maksymalnym stopniu wzdłuż granic własności i istniejących systemów technicznego uzbrojenia terenu;
- 3) z zachowaniem odpowiednich odległości od obiektów budowlanych i urządzeń uzbrojenia terenu;
- 4) dopuszcza się wydzielanie działek dla potrzeb lokalizacji obiektów i urządzeń infrastruktury technicznej.

3. Dopuszcza się możliwość rozbudowy lub przebudowy istniejących urządzeń nadziemnych i podziemnych uzbrojenia terenów w przypadku kolizji z planowanym zagospodarowaniem.

4. Zaopatrzenie w wodę dla potrzeb bytowo - gospodarczych i przeciwpożarowych w oparciu o wodociąg wiejski poprzez budowę sieci rozbiorczej, a w szczególności:

- 1) minimalna średnica sieci rozbiorczej  $\varnothing 110\text{mm}$ ;
- 2) dopuszcza się indywidualne systemy zaopatrzenia w wodę;

3) zapewnić awaryjne zasilanie w wodę dla sytuacji szczególnych dotyczących ochrony ludności, spraw przeciwpożarowych i obronnych.

5. Uporządkowana gospodarka ściekowa w oparciu o zbiorczy system kanalizacji sanitarnej z odprowadzeniem ścieków w ramach aglomeracji Płock:

- 1) minimalna średnica sieci rozdzielczej Ø110mm;
- 2) dopuszcza się tymczasowo utylizację ścieków w oparciu o szczelne zbiorniki na ścieki i okresowe wywożenie na oczyszczalnię ścieków;
- 3) dopuszcza się realizację lokalnych urządzeń odprowadzania i oczyszczania ścieków w przypadku ścieków technologicznych o ładunku zanieczyszczeń przekraczających wartości dopuszczalne dla wprowadzenia ścieków do kanalizacji komunalnej.

6. Odprowadzenie wód opadowych z powierzchni utwardzonych, z pasów ulicznych na terenach zabudowanych poprzez powierzchniowe systemy odwadniające (urządzenia ściekowe, rowy przydrożne) lub w systemie lokalnej kanalizacji deszczowej. Wody opadowe odprowadzane do odbiornika powinny spełniać wymagania określone w przepisach dotyczących ochrony środowiska;

- 1) maksymalne zagospodarowanie wód opadowych w granicach działek budowlanych na zasadach określonych w przepisach odrębnych.

7. Zaopatrzenie w energię elektryczną z istniejących i planowanych sieci elektroenergetycznych napowietrzno-kablowych średniego i niskiego napięcia z zachowaniem następujących warunków:

- 1) przyłącza energetyczne nN wykonać jako kablowe lub napowietrzne z zastosowaniem skrzynek złączowo – pomiarowych, układy pomiaru energii zlokalizować w szafkach pomiarowych usytuowanych w ogrodzeniu lub w granicach działki, dopuszcza się inne usytuowanie zgodnie z przepisami szczególnymi;
- 2) dopuszcza się sytuowanie stacji transformatorowych z możliwością wydzielenia odrębnej działki, zgodnie z przepisami szczególnymi, konieczność zapewnienia dostępu do drogi publicznej, lokalizacje obiektów nie wymagają zmiany planu;
- 3) dla linii napowietrznych SN15 kV określono strefy ochronne 7,5m od osi w każdą stronę, w strefie obowiązuje:
  - a) zakaz zabudowy mieszkaniowej i innej zabudowy z pomieszczeniami na pobyt ludzi,
  - b) dopuszcza się lokalizację innych obiektów budowlanych na warunkach określonych w przepisach odrębnych,
  - c) dopuszcza się zmniejszenie stref ochronnych z uwzględnieniem powszechnie obowiązujących norm, przepisów i zasad branżowych;
- 4) dopuszcza się realizację oświetlenia ulicznego wzdłuż linii rozgraniczających dróg publicznych.

8. Zabezpieczenie w łączy telefoniczne z dostępnymi sieci telekomunikacyjnych, w tym zabezpieczenie w awaryjną łącznością telefoniczną dla sytuacji szczególnych dotyczących ochrony ludności i spraw obronnych;

- 1) rozbudowa sieci telekomunikacyjnych zarówno w formie tradycyjnej jak i wykorzystując nowe technologie;
- 2) ustala się rozwój systemów telekomunikacyjnych i teleinformatycznych przewodowych i bezprzewodowych stosownie do wzrostu zapotrzebowania na usługi telekomunikacyjne i teleinformatyczne.

9. Rozwiązanie gospodarki odpadami komunalnymi zgodnie z gminnym systemem gospodarki odpadami komunalnymi wg zasad:

- 1) selektywna zbiórka odpadów do pojemników zlokalizowanych na terenie posesji oraz na terenach ogólnodostępnych - postępowanie z odpadami zgodnie z hierarchią określoną w przepisach odrębnych;
- 2) gospodarka odpadami wg zasad ochrony środowiska: zapobiegać powstawaniu odpadów, zapewnić odzysk i unieszkodliwianie odpadów;
- 3) prowadzenie gospodarki odpadami przemysłowymi i niebezpiecznymi stosownie do przepisów odrębnych.

10. Zaopatrzenie w ciepło w systemie indywidualnych i lokalnych źródeł ciepła z wykorzystaniem proekologicznych nośników i źródeł energii.

11. Zaopatrzenie w gaz:

- 1) w oparciu o system gazyfikacji przewodowej poprzez budowę gazociągów średniego ciśnienia;
- 2) dopuszcza się stosowanie dla celów grzewczych i bytowych stałych zbiorników na gaz płynny.

12. W obszarze objętym planem występują urządzenia melioracji wodnych (wykonane w ramach zadania Rogozino wyc. V cz. II) - w przypadku kolizji z urządzeniami melioracyjnymi obowiązuje przestrzeganie przepisów odrębnych dot. Prawa Wodnego:

- 1) w przypadku przebudowy, rozbudowy lub likwidacji istniejącego drenowania zastosować rozwiązania projektowe nie powodujące pogorszenia funkcjonowania obiektu melioracyjnego;
- 2) rozwiązanie kolizji zabudowy i zagospodarowania terenu z urządzeniami melioracyjnymi dokonywać zgodnie z przepisami odrębnymi, w sposób zapewniający prawidłowy odpływ wód;
- 3) zakaz zmiany stanu wody na gruncie, a zwłaszcza kierunku odpływu, ze szkodą dla gruntów sąsiednich.

13. Ustala się nieprzekraczalne linie zabudowy na terenach projektowanych do zainwestowania zgodnie z rysunkiem planu, w pozostałych przypadkach zgodnie z przepisami odrębnymi.

14. Ustala się następujące zasady parkowania:

1) ustala się następujące wskaźniki parkingowe:

- dla terenów usługowych - 30 miejsc parkingowych na 1000 m<sup>2</sup> powierzchni użytkowej budynków lub 100 miejsc konsumpcyjnych, przy realizacji budowli sportowych - 10 miejsc na 1000 m<sup>2</sup> powierzchni budowli,

- dla zakładów produkcyjnych – 25 miejsc parkingowych na 100 zatrudnionych;

2) potrzeby w zakresie parkowania wg wskaźników wymienionych w pkt. 1) właściciele posesji zapewniają na terenach w granicach własnej działki;

3) w zakresie miejsc do parkowania pojazdów zaopatrzonych w kartę parkingową wyznacza się następujące potrzeby:

a) 1 miejsce.

### **Rozdział III.**

#### **Zasady kształtowania zabudowy oraz wskaźniki zagospodarowania terenu**

§ 9. 1. Dla terenów oznaczonych na rysunku planu symbolem U/P ustala się:

- 1) przeznaczenie podstawowe – zabudowa usługowa (w tym w zakresie sportu i rekreacji) i produkcyjna wraz z obiektami towarzyszącymi;
- 2) przeznaczenie uzupełniające – zabudowa usługowa w zakresie obsługi komunikacji (w tym stacje paliw), obiekty składowe i magazynowe, obiekty i urządzenia infrastruktury technicznej i komunikacyjnej.

2. Zasady zagospodarowania terenu:

- 1) nieprzekraczalne linie zabudowy zgodnie z oznaczeniem na rysunku planu i z § 8 ust.13;
- 2) obsługa komunikacyjna z przyległych dróg publicznych i dojazdów lub dróg wewnętrznych wydzielonych w trakcie podziałów, dopuszcza się 1 zjazd publiczny z drogi wojewódzkiej Nr 567;
- 3) zachowanie powierzchni biologicznie czynnej nie mniejszej niż 30% powierzchni działki budowlanej;
- 4) intensywność zabudowy w granicach 0,1-0,6m;
- 5) dopuszcza się lokale socjalne dla zarządzających i właścicieli realizowane jako powierzchnia wbudowana;
- 6) ograniczenie wszelkiej uciążliwości wywołanej funkcjonowaniem obiektów i urządzeń do granic terenu, do którego inwestor posiada tytuł prawny;

- 7) dopuszcza się realizację przedsięwzięć mogących znacząco oddziaływać na środowisko;
- 8) dopuszcza się sytuowanie budynków gospodarczych bezpośrednio przy granicy działki;
- 9) dopuszcza się sytuowanie obiektów gospodarki ściekowej;
- 10) teren nie zalicza się do terenów chronionych akustycznie.

3. zasady kształtowania zabudowy:

- 1) maksymalna wysokość budynków do 15m, wysokość budowli do 20m;
- 2) dachy budynków o nachyleniu połąci 5-45°, dopuszcza się dachy płaskie i półokrągłe.

4. Szczegółowe zasady i warunki scalania i podziału nieruchomości:

- 1) minimalna powierzchnia działki – 2500m<sup>2</sup>;
- 2) minimalna szerokość frontu działki 30m;
- 3) kąt położenia granic działek w stosunku do pasa drogowego – 70-90° lub zachowanie istniejącego kąta;
- 4) przy podziale terenu uwzględnić szerokość dojazdowych dróg wewnętrznych min. 8 m.

5. Minimalna powierzchnia nowo wydzielonych działek budowlanych – 2500m<sup>2</sup>.

**§ 10. Sposoby i terminy tymczasowego zagospodarowania, urządzania i użytkowania terenów:**

1. Do czasu realizacji planu tereny przeznaczone w nim pod różne funkcje mogą pozostać w dotychczasowym użytkowaniu,

2. Dopuszcza się zagospodarowanie w postaci tymczasowych obiektów związanych funkcjonalnie z użytkowaniem terenu.

**Rozdział IV.**

**Przepisy przejściowe i końcowe**

**§ 11.** Stawki procentowe służące naliczaniu opłaty z tytułu wzrostu wartości nieruchomości spowodowane uchwaleniem niniejszego planu ustala się wysokości 30%.

**§ 12.** W obszarze objętym planem, tracą moc ustalenia Miejscowego planu zagospodarowania przestrzennego części miejscowości Rogozino położonej pomiędzy: drogą powiatową Nr 223, rowem melioracyjnym, drogą powiatową Nr 219, drogą wojewódzką Nr 567, częścią zachodniej granicy m. Rogozino, częścią północnej granicy m. Rogozino, drogą gminną Nr 9 i drogą wojewódzką Nr 567 zatwierdzonego Uchwałą Nr XIX/130/08 Rady Gminy z dnia 28.04.2008r.

**§ 13.** Wykonanie uchwały powierza się Wójtowi Gminy Radzanowo.

**§ 14.** 1. Uchwała wchodzi w życie po upływie 14 dni od dnia ogłoszenia w Dzienniku Urzędowym Województwa Mazowieckiego.

2. Uchwała podlega publikacji na stronie internetowej gminy.

Przewodnicząca Rady Gminy


**Jolanta Anna Sochacka**

# MIEJSCOWY PLAN ZAGOSPODAROWANIA PRZESTRZENNEGO DLA CZĘŚCI TERENU DZIAŁKI NR EWID. 6 W MIEJSCOWOŚCI ROGOZINO






Załącznik Nr 1  
do uchwały nr XVII/114/2020  
Rady Gminy Radzanowo  
z dnia 10 marca 2020 r.

## Wyrys ze Studium uwarunkowań i kierunków zagospodarowania przestrzennego gminy Radzanowo








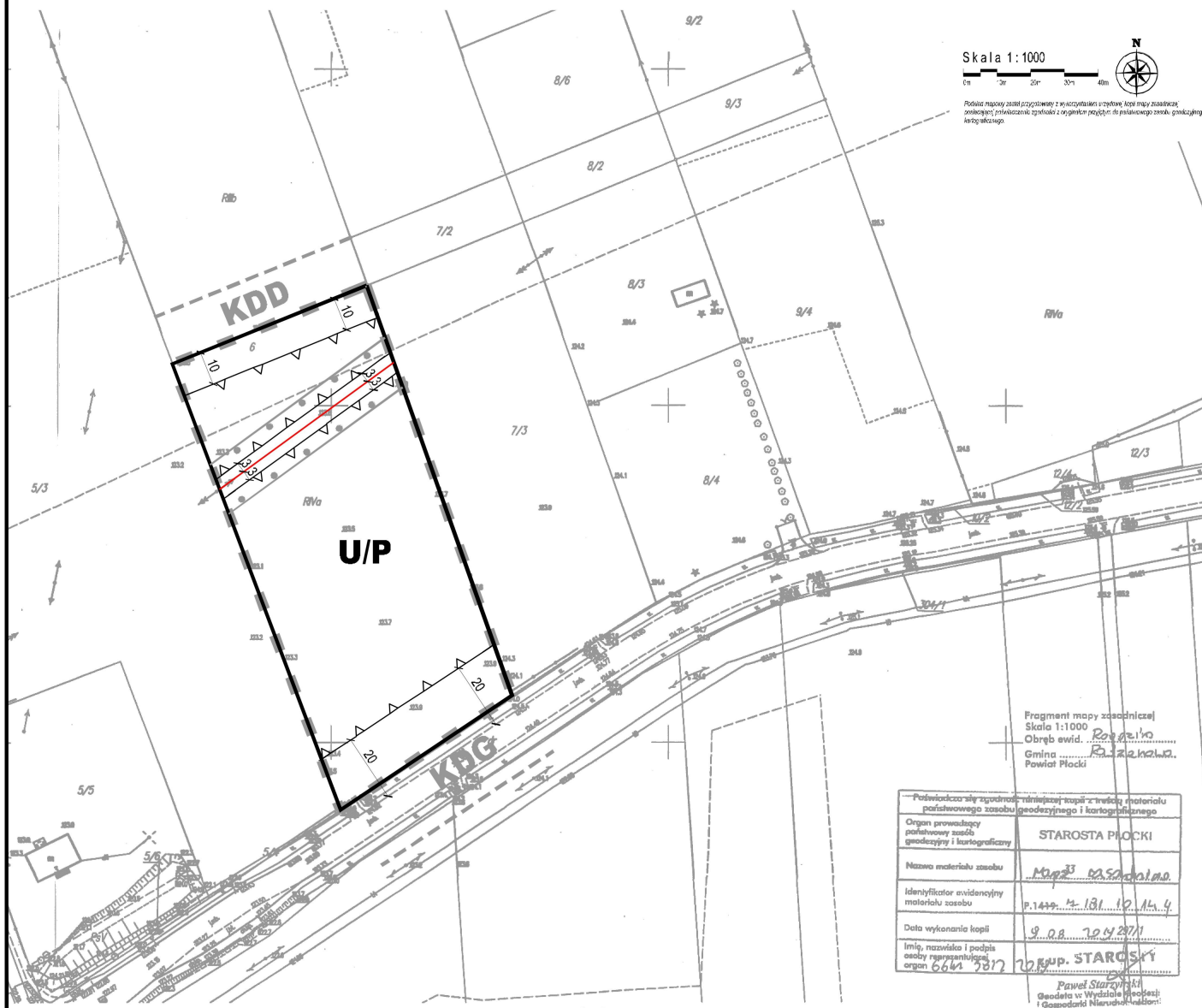
-  obszar objęty planem
-  tereny z dominacją zabudowy usługowej i produkcyjno-skladowo-magazynowej

### Graficzne ustalenia planu:

-  granica obszaru objętego planem
-  linie rozgraniczające tereny o różnym przeznaczeniu i różnych zasadach zagospodarowania
-  nieprzekraczalne linie zabudowy
-  teren zabudowy usługowej i produkcyjnej
-  strefa ochronna od linii elektroenergetycznej

### Informacje:

-  istniejąca linia elektroenergetyczna
-  oś jezdni
-  orientacyjne linie rozgraniczające tereny o różnym przeznaczeniu
-  teren drogi publicznej klasy dojazdowej
-  teren drogi publicznej klasy głównej



Skala 1:1000  
0m 10m 20m 30m 40m

Podane mapy zostały opracowane z wykorzystaniem urządzeń, które mogą zawierać błędne dane, przeliczenia i inne błędy. Nie gwarantujemy ich dokładności.

Fragment mapy zasadniczej  
Skala 1:1000  
Obręb ewid. ... Rogozino  
Gmina Radzanowo  
Powiat Płocki

Podpisano w zgodności z treścią kopii z treści materiału podlegającego zaszereżowaniu geodezyjnego i kartograficznego	
Organ prowadzący państwowy zespół geodezyjny i kartograficzny	STAROSTA PŁOCKI
Nazwa materiału zaszereżowania	Mapa 33 Radzanowo
Identyfikator ewidencyjny materiału zaszereżowania	P.1449.4.181.10.14.4
Data wykonania kopii	9.08.2020
Imię, nazwisko i podpis osoby reprezentującej organ	6661 3817 2020 P. STAROSKI

Paweł Staroski  
Geodeta w Wydziale Geodezji i Gospodarki Nieruchomościami

<b>MIEJSCOWY PLAN ZAGOSPODAROWANIA PRZESTRZENNEGO DLA CZĘŚCI TERENU DZIAŁKI NR EWID. 6 W MIEJSCOWOŚCI ROGOZINO</b>	
BUDOWLANE I URBANISTYCZNE USŁUGI PROJEKTOWE mgr inż. AUCJA PEJTA-JAWORSKA specjalność: planistyczne, projektowanie techniczne, ekspertyzy z zakresu ochrony środowiska	
09-403 Płock, ul. Kłomnicka 116 kmg 37 93, kom. 504785500 e-mail: awj@pejtajaworski.pl	
Główny projektant: mgr inż. Alicja Pejta-Jaworska Ujęciem urbanistyczne Nr 1500	

Załącznik Nr 2 do uchwały Nr XVII/114/2020

Rady Gminy Radzanowo

z dnia 10 marca 2020 r.

**WYKAZ UWAG WNIESIONYCH DO WYŁOŻONEGO DO PUBLICZNEGO WGLĄDU  
PROJEKTU MIEJSCOWEGO PLANU ZAGOSPODAROWANIA PRZESTRZENNEGO  
dla części terenu działki nr ewid. 6 w miejscowości Rogozino**

Lp.	Data wpływu uwagi	Nazwisko i imię, nazwa jednostki organizacyjnej i adres zgłaszającego uwagi	Treść uwagi	Oznaczenie nieruchomości, której dotyczy uwaga	Ustalenia projektu planu dla nieruchomości, której dotyczy uwaga	Rozstrzygnięcie Wójta w sprawie rozpatrzenia uwagi		Rozstrzygnięcie Rady Gminy Załącznik do Uchwały nr XVII/114/2020 Rady Gminy Radzanowo z dnia 10 marca 2020 r.		Uwagi
						uwaga uwzględniona	uwaga nie-uwzględniona	uwaga uwzględniona	uwaga nie-uwzględniona	
1	2	3	4	5	6	7	8	9	10	11
2.			NIE WNIESIONO							

Załączniki: brak



Załącznik Nr 3 do uchwały Nr XVII/114/2020

Rady Gminy Radzanowo

z dnia 10 marca 2020 r.

**Rozstrzygnięcie o sposobie realizacji zapisanych w „Miejscowym planie zagospodarowania przestrzennego dla części terenu działki nr ewid. 6 w miejscowości Rogozino” inwestycji z zakresu infrastruktury technicznej, które należą do zadań własnych gminy.**

Do zadań własnych gminy z zakresu infrastruktury technicznej i komunikacyjnej należy budowa dróg publicznych, systemów wodociągowych, kanalizacyjnych i oświetlenia dróg publicznych. Z w/w planu nie wynikają zadania własne gminy:

- projekt planu nie przewiduje terenów dla dróg publicznych,
- w granicach planu nie będą realizowane urządzenia infrastruktury technicznej o charakterze lokalnym (w związku z tym nie będą wydatkowane środki z budżetu), teren będzie zaopatrywany w media z istniejących wzdłuż drogi wojewódzkiej systemów infrastruktury technicznej.

Realizacja przedmiotowego planu nie będzie obciążać budżetu gminy w zakresie inwestycji należących do infrastruktury technicznej. t gmin