



# DZIENNIK URZĘDOWY

## WOJEWÓDZTWA MAZOWIECKIEGO

---

Warszawa, dnia 26 lutego 2019 r.

Poz. 2605

### UCHWAŁA NR 33/VI/2019 RADY GMINY MOCHOWO

z dnia 11 lutego 2019 r.

**w sprawie miejscowego planu zagospodarowania przestrzennego części obrębów Bożewo, Bożewo Nowe, Kokoszczyń, Ligowo, Ligówko, Malanowo Stare, Mochowo, Mochowo Nowe, Mochowo Parcele, Zglenice Budy, Zglenice Małe, Żurawin w gminie Mochowo**

Na podstawie art. 18 ust. 2 pkt 5 ustawy z dnia 8 marca 1990 r. o samorządzie gminnym (tekst jedn. Dz.U. 2018 poz. 994, ze zm.), w związku z art. 20 ust. ustawy z dnia 27 marca 2003 r. o planowaniu i zagospodarowaniu przestrzennym (tekst jedn. Dz. U. z 2018 r. poz. 1945), w związku z uchwałą nr 280/XXXIX/2017 Rady Gminy Mochowo z dnia 29 września 2017 r. w sprawie przystąpienia do sporządzenia miejscowego planu zagospodarowania przestrzennego części obrębów Bożewo, Bożewo Nowe, Cieślin, Kokoszczyń, Ligowo, Ligówko, Łukoszyno Biki, Malanowo Stare, Mochowo, Mochowo Nowe, Mochowo Parcele, Zglenice Budy, Zglenice Małe, Żurawin w gminie Mochowo zmienionej uchwałą nr 32/VI/2019 Rady Gminy Mochowo z dnia 11 lutego 2019 r. w sprawie zmiany uchwały nr 280/XXXIX/2017 Rady Gminy Mochowo z dnia 29 września 2017 r. w sprawie przystąpienia do sporządzenia miejscowego planu zagospodarowania przestrzennego części obrębów Bożewo, Bożewo Nowe, Cieślin, Kokoszczyń, Ligowo, Ligówko, Łukoszyno Biki, Malanowo Stare, Mochowo, Mochowo Nowe, Mochowo Parcele, Zglenice Budy, Zglenice Małe, Żurawin w gminie Mochowooraz stwierdzając brak naruszeni ustaleń zmiany studium uwarunkowań i kierunków zagospodarowania przestrzennego gminy Mochowo uchwalonego uchwałą nr 235/XXIII/2017 Rady Gminy w Mochowie z dnia 31 marca 2017, Rada Gminy Mochowo uchwała, co następuje:

#### DZIAŁ I. PRZEPISY OGÓLNE

##### Rozdział 1. Ustalenia wstępne

**§ 1.1.** Uchwała się miejscowy plan zagospodarowania przestrzennego części obrębów Bożewo, Bożewo Nowe, Kokoszczyń, Ligowo, Ligówko, Malanowo Stare, Mochowo, Mochowo Nowe, Mochowo Parcele, Zglenice Budy, Zglenice Małe, Żurawin w gminie Mochowo, składający się z tekstu planu, stanowiącego treść niniejszej uchwały oraz 26 rysunków planu w skali 1:1000:

- a) części obrębu Bożewo Nowe, będącego załącznikami nr 1, 2, 3, 4;
- b) części obrębu Bożewo, będącego załącznikami nr 5, 6, 7;
- c) części obrębu Kokoszczyń, będącego załącznikiem nr 8;
- d) części obrębu Ligówko, będącego załącznikiem nr 9;
- e) części obrębu Ligowo, będącego załącznikiem nr 10;
- f) części obrębu Malanowo Stare będącego załącznikami nr 11, 12, 13, 14, 15;

- g) części obrębu Mochowo będącego załącznikiem nr 16;
- h) części obrębu Mochowo Nowe będącego załącznikami nr 17;
- i) części obrębu Mochowo Parcele będącego załącznikami nr 18, 19, 20, 21;
- j) części obrębu Zglenice Budy będącego załącznikami nr 22;
- k) części obrębu Żurawin będącego załącznikiem nr 23;
- l) części obrębu Zglenice Małe będącego załącznikami nr 24, 25, 26;

2. Załącznikami do niniejszej uchwały są ponadto:

- 1) rozstrzygnięcie o sposobie realizacji zapisanych w planie inwestycji z zakresu infrastruktury technicznej, które należą do zadań własnych gminy oraz zasadach ich finansowania, stanowiące załącznik nr 27,
- 2) rozstrzygnięcie o sposobie rozpatrzenia uwag do projektu planu, stanowiące załącznik nr 28.

3. Granice obszaru planu określone zostały na rysunkach planu, o których mowa w ust. 1.

§ 2. 1. Plan określa:

- 1) przeznaczenie terenów oraz linie rozgraniczające tereny o różnym przeznaczeniu lub różnych zasadach zagospodarowania;
- 2) zasady ochrony i kształtowania ładu przestrzennego,
- 3) zasady ochrony środowiska, przyrody i krajobrazu;
- 4) zasady ochrony dziedzictwa kulturowego i zabytków;
- 5) zasady kształtowania zabudowy oraz wskaźniki zagospodarowania terenu, maksymalną i minimalną intensywność za-budowy jako wskaźnik powierzchni całkowitej zabudowy w odniesieniu do powierzchni działki budowlanej, minimalny udział procentowy powierzchni biologicznie czynnej w odniesieniu do powierzchni działki budowlanej, maksymalną wysokość zabudowy, minimalną liczbę miejsc do parkowania w tym miejsca przeznaczone na parkowanie pojazdów zaopatrzonych w kartę parkingową i sposób ich realizacji oraz linie zabudowy i gabaryty obiektów;
- 6) granice i sposoby zagospodarowania terenów lub obiektów podlegających ochronie, ustalonych na podstawie odrębnych przepisów;
- 7) szczegółowe zasady i warunki scalania i podziału nieruchomości objętych planem miejscowym;
- 8) szczególne warunki zagospodarowania terenów oraz ograniczenia w ich użytkowaniu, w tym zakaz zabudowy;
- 9) zasady modernizacji, rozbudowy i budowy systemów komunikacji;
- 10) zasady modernizacji, rozbudowy i budowy systemów infrastruktury technicznej;
- 11) sposób tymczasowego zagospodarowania, urządzania i użytkowania terenów;
- 12) kolorystykę dachów i elewacji ścian zewnętrznych budynków;
- 13) granice terenów rozmieszczenia inwestycji celu publicznego o znaczeniu lokalnym;
- 14) granice terenów inwestycji celu publicznego o znaczeniu ponadlokalnym;
- 15) granice obszarów wymagających rekultywacji
- 16) stawki procentowe, na podstawie których ustala się opłatę, tzw. rentę planistyczną, o której mowa w art. 36 ust. 4 ustawy o planowaniu i zagospodarowaniu przestrzennym.

2. Na obszarze objętym planem nie występują uwarunkowania, wymagające określenia ustaleń w zakresie:

- 1) terenów zagrożonych osuwaniem się mas ziemnych;
- 2) obszarów szczególnego zagrożenia powodzią;
- 3) obszarów przestrzeni publicznych;
- 4) krajobrazów priorytetowych określonych w audycie krajobrazowym;

- 5) obszarów rehabilitacji istniejącej zabudowy i infrastruktury technicznej,
- 6) obszarów wymagających przekształceń,
- 7) pomników zagłady wraz z ich strefami ochronnymi,
- 8) terenów rekreacyjno-wypoczynkowych oraz terenów służących organizacji imprez masowych,
- 9) zakładów o dużym i zwiększonym ryzyku wystąpienia poważnej awarii przemysłowej,
- 10) dóbr kultury współczesnej i krajobrazu kulturowego.

3. Plan nie zawiera ustaleń dla wymienionych w ust. 2 obszarów, terenów, form i obiektów.

4. Oznaczenia graficzne stanowiące obowiązujące ustalenia planu:

- 1) granica obszaru objętego planem,
- 2) linie rozgraniczające tereny o różnym przeznaczeniu lub różnych zasadach zagospodarowania,
- 3) symbole przeznaczenia terenu,
- 4) nieprzekraczalna linia zabudowy,
- 5) nieprzekraczalna linia eksploatacji surowców,
- 6) strefa ochrony konserwatorskiej ochrona ekspozycji,
- 7) strefa ochrony konserwatorskiej stanowisko archeologiczne,
- 8) odcinek istniejącego rowu do likwidacji i obowiązkowej przebudowy,
- 9) linia wymiarowa wraz z podanym wymiarem.

5. Oznaczenia graficzne o charakterze informacyjnym:

- 1) granica obrębu ewidencyjnego,
- 2) strefa sanitarna 50 m wokół cmentarza,
- 3) strefa sanitarna 150 m wokół cmentarza,
- 4) granica Obszaru Chronionego Krajobrazu Przyrzeczy Skrwy Prawej,
- 5) zakaz lokalizowania obiektów budowlanych od linii brzegowej rzek, jezior,
- 6) linia elektroenergetyczna 400 kV Grudziądz – Płock,
- 7) pas technologiczny linii 400 kV,
- 8) obszar zmeliorowany.

6. Liniowe oznaczenia graficzne wyznaczające granice stref, obszarów i terenów, poprowadzone na rysunku planu wzdłuż linii podziałów geodezyjnych lub linii rozgraniczających, należy traktować jako oznaczenia pokrywające się z tymi liniami.

**§ 3. 1.** Ilekroć w przepisach niniejszej uchwały jest mowa o:

- 1) nieprzekraczalnej linii zabudowy – należy przez to rozumieć wyznaczoną na rysunku planu i określoną ustaleniami tekstu planu linię, przed którą zakazuje się lokalizacji nowo realizowanych budynków lub ich części; poza tę linię mogą wystawać nie więcej niż 1 m niekubaturowe elementy budynku, takie jak balkon, wykusz, taras, gzyms, schody, pochylnie dla niepełnosprawnych, zadaszenia i inne detale architektoniczne; nieprzekraczalna linia zabudowy nie dotyczy sieci i urządzeń infrastruktury technicznej
- 2) terenie funkcjonalnym – należy przez to rozumieć teren o określonym w uchwale przeznaczeniu oraz określonym w uchwale sposobie zagospodarowania i zabudowy, wyznaczony liniami rozgraniczającymi oraz określony symbolem przeznaczenia zgodnie z rysunkiem planu,
- 3) uciążliwej działalności gospodarczej – należy przez to rozumieć takie przedsięwzięcie, które jest zaliczane do grupy przedsięwzięć mogących zawsze znacząco oddziaływać na środowisko albo mogących potencjalnie znacząco oddziaływać na środowisko, dla którego istnieje obowiązek przygotowania raportu oddziaływania na środowisko;

- 4) usługach – należy przez to rozumieć działalność służącą zaspokajaniu potrzeb ludności, nie związaną z wytwarzaniem dóbr materialnych metodami przemysłowymi;
- 5) powierzchni biologicznie czynnej – należy przez to rozumieć powierzchnię terenu biologicznie czynnego, którego definicję określają przepisy odrębne;
- 6) wskaźniku powierzchni biologicznie czynnej - należy przez to rozumieć stosunek powierzchni biologicznie czynnej na działce budowlanej do powierzchni tej działki budowlanej, wyrażony w procentach;
- 7) gabarycie – należy przez to rozumieć najwyższą linię poziomą zasadniczej części obiektu budowlanego lub zespołu obiektów budowlanych;

2. Pojęcia użyte w niniejszej uchwale, a nie zdefiniowane w ust. 1, należy rozumieć zgodnie z powszechnie obowiązującymi przepisami odrębnymi.

**§ 4.** Ustala się następujące zasady dotyczące konstrukcji planu:

- 1) ustalenia ogólne i szczegółowe należy stosować łącznie;
- 2) ustalenia ogólne obowiązują na całym obszarze objętym planem lub są przypisane odpowiednio wydzielonym terenom funkcjonalnym wskazanym na rysunku planu;
- 3) ustalenia szczegółowe obowiązują dla każdego z terenów o różnym przeznaczeniu lub różnych zasadach zagospodarowania, zgodnie z oznaczeniem symbolu terenu;
- 4) każdy teren oznaczono na rysunku planu oraz w tekście niniejszej uchwały symbolem terenu cyfrowo-literowym; symbol literowy oznacza przeznaczenie terenu, a następująca po nim liczba oznacza numer kolejnego terenu.

## **DZIAŁ II. USTALENIA OGÓLNE Rozdział 2.**

### **Ustalenia dotyczące przeznaczenia terenów**

**§ 5.** Ustala się tereny o różnym przeznaczeniu lub różnych zasadach zagospodarowania wyznaczone liniami rozgraniczającymi i oznaczone odpowiednio symbolami, dalej zwane terenami funkcjonalnymi, zgodnie

z rysunkiem planu:

- 1) MN/U - tereny zabudowy mieszkaniowej jednorodzinnej i usługowej;
- 2) MN - tereny zabudowy mieszkaniowej jednorodzinnej;
- 3) RM - tereny zabudowy zagrodowej w gospodarstwach rolniczych;
- 4) U - tereny zabudowy usługowej
- 5) U/P - tereny zabudowy usługowej i produkcyjnej
- 6) P - tereny produkcji energii elektrycznej z ogniw fotowoltaicznych
- 7) RU - tereny obsługi produkcji w gospodarstwach rolnych i hodowlanych;
- 8) PG - tereny eksploatacji surowców;
- 9) R - tereny rolnicze;
- 10) R2 - tereny rolnicze, obniżeń dolinnych;
- 11) ZL – tereny lasów
- 12) W - tereny rowów
- 13) KDD - tereny dróg publicznych klasy dojazdowej
- 14) KDW - tereny dróg wewnętrznych

### **Rozdział 3.**

#### **Ustalenia dotyczące zasad ochrony i kształtowania ład przestrzennego oraz zasad kształtowania zabudowy**

§ 6. 1. Ustala się nieprzekraczalne linie zabudowy zgodnie z rysunkiem planu, w szczególności:

- 1) od linii rozgraniczającej dróg KDD i KDW, w odległości od 1 do 20 m, zgodnie z rysunkiem planu;
- 2) od linii rozgraniczającej terenu W, w odległości od 3 do 10 m, zgodnie z rysunkiem planu;
- 3) od dróg położonych poza obszarem objętym planem, w odległości od 5 do 20 m
- 4) od lasów, w odległości 4-12 m, zgodnie z rysunkiem planu.

2. Dopuszcza się remont i nadbudowę istniejących budynków, w dniu wejścia w życie uchwały, położonych w części lub całości poza nieprzekraczalną linią zabudowy, po ich obrysie.

3. Na całym obszarze objętym planem, dla geometrii dachów ustala się: dachy płaskie, dwuspadowe lub wielospadowe o kącie nachylenia głównych połaci dachu do 45°.

4. Na całym obszarze objętym planem ustala się kolorystykę elewacji ścian zewnętrznych - pastelową, zakaz stosowania barw jaskrawych,

5. Na całym obszarze objętym planem ustala się kolorystykę dachów - stonowaną, zakaz stosowania barw jaskrawych.

§ 7. 1. Dopuszcza się lokalizowanie budynków mieszkalnych w odległości mniejszej niż 3 m, lecz nie mniejszej niż 1,5 m od granicy z sąsiednią działką, na warunkach określonych w przepisach odrębnych. Ustalenie to nie dotyczy zabudowy bliźniaczej, gdzie jedna ściana przylega do granicy działki budowlanej.

2. Dopuszcza się lokalizowanie budynków gospodarczych i garażowych bezpośrednio przy granicy z działką sąsiednią, na warunkach określonych w przepisach odrębnych.

### **Rozdział 4.**

#### **Ustalenia dotyczące zasad ochrony przyrody, środowiska i krajobrazu**

§ 8. 1. Cały obszar objęty planem znajduje się w Obszarze Chronionego Krajobrazu „Przyrzecze Skrwy Prawej”, z wyłączeniem tego wskazanego na załącznikach nr 2, 5, 17, 26 do niniejszej uchwały.

2. Granice obszaru, o którym mowa w ust. 1 wskazano na rysunku planu, jedynie na załącznikach nr 1, 16, 24, 25 do niniejszej uchwały.

3. Na obszarze, o którym mowa w ust. 1 zagospodarowanie przedmiotowych terenów musi uwzględniać uwarunkowania (nakazy, zakazy, ograniczenia i dopuszczenia) wynikające z obowiązujących przepisów odrębnych.

§ 9. 1. Ustala się zakaz prowadzenia uciążliwej działalności gospodarczej na terenach MN i MN/U.

2. Lokalizację przedsięwzięć sytuowanych na terenach RU, U, U/P, PG, R należy prowadzić po spełnieniu warunków określonych przepisami odrębnymi z zakresu ochrony środowiska;

3. Zakaz, o którym mowa w ust. 1, nie obejmuje obiektów i urządzeń infrastruktury technicznej i komunikacji

4. Zakazuje się lokalizacji usług związanych z gospodarką odpadami (np. punkty skupu surowców wtórnych, demontaż pojazdów itp.).

§ 10. Ustala się zakaz składowania wszelkich odpadów niebezpiecznych na całym obszarze objętym niniejszą uchwałą.

§ 11. 1. Ustala się, że uciążliwości wynikające ze sposobu zagospodarowania i użytkowania terenu muszą zamykać się w granicach działki budowlanej, do której podmiot posiada tytuł prawny.

2. Wymóg, o którym mowa w ust. 1, nie dotyczy inwestycji celu publicznego z zakresu łączności publicznej,

o której mowa w § 28 ust.2.

§ 12. 1. Zakazuje się zmiany stosunków wodnych, a zwłaszcza kierunku odpływu wód, ze szkodą dla gruntów sąsiednich.

2. Ustala się obowiązek zagospodarowania wód opadowych i roztopowych, celem zapobiegania podtopieniom oraz obniżaniu poziomu wód gruntowych.

§ 13. Na obszarze objętym planem miejscowym, w rozumieniu przepisów w zakresie ochrony przed hałasem, ustala się zróżnicowane dopuszczalne poziomy hałasu, określone wskaźnikami hałasu:

- 1) dla terenów MN jak dla zabudowy mieszkaniowej jednorodzinnej,
- 2) dla terenów MN/U jak dla zabudowy mieszkaniowo-usługowej,
- 3) dla terenów RM jak dla zabudowy zagrodowej,
- 4) dla terenów R jak dla zabudowy zagrodowej.

§ 14. Ustalenie zasad kształtowania krajobrazu następuje poprzez ustalenie parametrów zabudowy, kolorystyki ścian zewnętrznych i kolorystyki dachów, zgodnie z ustaleniami planu.

§ 15. 1. Na załącznikach nr 1, 2 10, 16 wskazano informacyjnie strefę sanitarną 50 m wokół cmentarza, w której sposób zagospodarowania regulują przepisy odrębne.

2. Na załącznikach nr 1, 2 10, 16 wskazano informacyjnie strefę sanitarną 150 m wokół cmentarza, w której sposób zagospodarowania regulują przepisy odrębne.

### **Rozdział 5.**

#### **Ustalenia dotyczące zasad ochrony dziedzictwa kulturowego i zabytków**

§ 16. 1. Ustala się strefę ochrony konserwatorskiej stanowiska archeologicznego wskazaną na załącznikach nr 1, 25 i 26 celem ochrony stanowisk archeologicznych.

2. Dla obszaru, o którym mowa w ust. 1, zagospodarowanie musi uwzględniać uwarunkowania (zakazy, nakazy, ograniczenia i dopuszczenia) wynikające z obowiązujących przepisów odrębnych w zakresie ochrony zabytków.

§ 17. 1. Na obszarze objętym planem, wskazanym na załącznikach nr 2 i 5, ustala się strefę ochrony konserwatorskiej – ochronę ekspozycji obiektu zabytkowego - kościoła w Bożewie wraz z dzwonnica i terenem w obrębie murów cmentarza kościelnego, położonego poza obszarem objętym planem.

2. Dla obszaru, o którym mowa w ust. 1, dla terenów 2-MN/U, 3-MN/U oraz 6-MN/U ustalono zasady zagospodarowania, które ograniczają wysokość zabudowy i jej gabaryty, zgodnie z ustaleniami szczegółowymi dla tych terenów.

### **Rozdział 6.**

#### **Ustalenia dotyczące układu komunikacyjnego i zasad obsługi komunikacyjnej**

§ 18. 1. Ustala się, że obsługa komunikacyjna terenów funkcjonalnych odbywać się będzie poprzez drogi publiczne lub drogi wewnętrzne, w tym położone poza obszarem planu, zgodnie z rysunkami planu.

2. Ustala się możliwość wydzielania dróg wewnętrznych, niewskazanych na rysunkach planu, z uwzględnieniem poniższych zasad:

- 1) minimalna szerokość dróg wewnętrznych 6 m,
- 2) drogi wewnętrzne realizowane jako sięgacze dojazdowe, należy wyposażyć w plac manewrowy do zawracania, zgodnie z przepisami odrębnymi.

§ 19. Ustala się realizowanie stanowisk postojowych, w granicach lokalizacji inwestycji, według następujących wskaźników:

- 1) dla zabudowy jednorodzinnej, wolnostojącej i bliźniaczej minimum 2 miejsca parkingowe lub garażowe/,
- 2) dla zabudowy zagrodowej minimum 2 miejsca parkingowe lub garażowe,
- 3) dla zabudowy związanej z obsługą produkcji w gospodarstwach rolniczych minimum 10 miejsc parkingowych, w tym 1 miejsce dla pojazdów z kartą parkingową

- 4) dla usług minimum 3 miejsca postojowe / 100 m<sup>2</sup> powierzchni użytkowej, w tym minimum 1 miejsce dla pojazdów z kartą parkingową;
- 5) dla produkcji, (z wyłączeniem terenu 1-P – produkcja bezobsługowa) minimum 1 miejsca postojowe / 100 m<sup>2</sup> powierzchni użytkowej, w tym minimum 1 miejsce dla pojazdów z kartą parkingową.

### **Rozdział 7.**

#### **Ustalenia dotyczące zasad modernizacji, rozbudowy i budowy systemów infrastruktury technicznej oraz obsługi w zakresie infrastruktury technicznej**

**§ 20.** 1. Na całym obszarze objętym planem dopuszcza się remont i przebudowę istniejących systemów infrastruktury technicznej.

2. Ustala się, że nowe odcinki sieci infrastruktury technicznej (z wyłączeniem przyłączy do budynków) będą lokalizowane w liniach rozgraniczających dróg, z wyłączeniem drogi wojewódzkiej nr 541, z uwzględnieniem przepisów odrębnych, a w przypadku braku możliwości takiej lokalizacji w strefie pomiędzy linią rozgraniczającą drogi a nieprzekraczalną linią zabudowy, z wyłączeniem ich lokalizacji na gruntach rolnych klasy III, o ile nie służą zaopatrzeniu w wodę gospodarstw rolnych.

**§ 21.** Ustala się następujące ogólne zasady dotyczące zaopatrzenia w wodę:

- 1) budynki mieszkalne muszą być podłączone do gminnej sieci wodociągowej (średnice od Ø50 mm do Ø200 mm) i posiadać przyłącze wodociągowe umożliwiające pobór wody zgodny z funkcją budynku i sposobem zagospodarowania terenu,
- 2) sieć wodociągową należy lokalizować w liniach rozgraniczających dróg, z uwzględnieniem przepisów odrębnych, a w przypadku braku możliwości takiej lokalizacji w strefie pomiędzy linią rozgraniczającą drogi a nieprzekraczalną linią zabudowy,
- 3) dopuszcza się stosowanie indywidualnych ujęć wody w przypadku konieczności wykonania przyłącza dłuższego niż 150 m, lecz nie dłużej niż do czasu wybudowania gminnej sieci wodociągowej.
- 4) wodociągowa sieć rozdzielcza powinna spełniać warunki ochrony przeciwpożarowej.

**§ 23.** Ustala się obowiązek wyprzedzającej budowy sieci wodociągowej na terenach 2-MN, 3-MN, 13-MN/U, 11-MN/U oraz na części terenów 2-MN/U, 12-MN/U w związku z położeniem tych obszarów w strefie od 150 m od cmentarza.

**§ 23.** Ustala się następujące zasady odprowadzania ścieków bytowo-gospodarczych:

- 1) odprowadzanie ścieków bytowo-gospodarczych gminną siecią kanalizacyjną (średnice kolektorów grawitacyjnych od Ø160 mm do Ø200 mm, kolektory tłoczne od Ø90 mm do Ø110 mm),
- 2) sieć kanalizacji sanitarnej należy lokalizować w liniach rozgraniczających dróg, z uwzględnieniem przepisów odrębnych, a w przypadku braku możliwości takiej lokalizacji w strefie pomiędzy linią rozgraniczającą drogi a nieprzekraczalną linią zabudowy,
- 3) do czasu wybudowania zbiorczej kanalizacji sanitarnej dopuszcza się odprowadzanie ścieków do zbiorników bezodpływowych i wywóz do punktu zlewnego przy oczyszczalni ścieków; po wybudowaniu sieci kanalizacyjnej budynki mieszkalne i usługowe należy podłączyć do sieci kanalizacji sanitarnej, z wyłączeniem sytuacji, o których mowa w pkt. 4,
- 4) dopuszcza się budowę przydomowych oczyszczalni ścieków bytowych w przypadkach konieczności wykonania przyłącza w systemie tłocznym, lub wykonania przyłącza grawitacyjnego dłuższego niż 50 m.

**§ 24.** 1. Ustala się następujące zasady odprowadzania wód opadowych i roztopowych:

- 1) odprowadzenie wód opadowych i roztopowych z terenów funkcjonalnych do gruntu, w ramach powierzchni biologicznie czynnej, z zastrzeżeniem pkt. 2,
- 2) ustala się obowiązek odprowadzania wód opadowych i roztopowych z terenów dróg do rowów przydrożnych,

2. Na obszarze objętym planem dopuszcza się retencjonowanie wód opadowych i roztopowych w zbiornikach – stawach, realizowanych na terenie działki budowlanej.

**§ 25.** Ustala się następujące ogólne zasady dotyczące zaopatrzenia w gaz:

- 1) zaopatrzenie w gaz z sieci gazowej średniego ciśnienia (średnice gazociągu średniego ciśnienia do DN 100,
- 2) możliwość remontu, budowy, przebudowy i rozbudowy sieci gazowej,
- 3) sieć gazową należy lokalizować w liniach rozgraniczających dróg, z uwzględnieniem przepisów odrębnych,
- 4) dopuszcza się wykorzystywanie zbiorników na gaz płynny.

**§ 26.** Ustala się następujące ogólne zasady zaopatrzenia w energię elektryczną:

- 1) zasilanie w energię elektryczną z istniejących i rozbudowywanych systemów sieci elektroenergetycznych średniego napięcia 15 kV oraz niskiego napięcia 0,4 kV,
- 2) na całym obszarze planu dopuszcza się budowę nowych odcinków sieci niskiego napięcia, z wyłączeniem terenów R i ZL, z zastrzeżeniem pkt. 3.
- 3) na terenach R dopuszcza się budowę nowych odcinków sieci niskiego i średniego napięcia oraz związanych z nimi podziemnych i nadziemnych urządzeń elektroenergetycznych, o ile służą one gospodarce rolnej,
- 4) linie energetyczne średniego i niskiego napięcia należy lokalizować w liniach rozgraniczających dróg, z uwzględnieniem przepisów odrębnych, a w przypadku braku możliwości takiej lokalizacji w strefie pomiędzy linią rozgraniczającą drogi a nieprzekraczalną linią zabudowy.

**§ 27. 1.** W zakresie zaopatrzenia w energię ciepłą ustala się, że wszystkie budynki mieszkalne i usługowe muszą posiadać indywidualne źródła dostarczania ciepła w stopniu wystarczającym dla prawidłowego użytkowania zgodnego z funkcją.

2. Dla celów grzewczych należy stosować wyłącznie paliwa ekologiczne i technologie czyste ekologicznie, z preferowanym wykorzystaniem energii elektrycznej, gazu ziemnego, gazu płynnego, oleju niskosiarkowego, ekogroszku lub odnawialnych źródeł energii.

**§ 28. 1.** Ustala się następujące ogólne zasady dotyczące telekomunikacji:

- 1) zaspokojenie potrzeb poprzez istniejącą sieć oraz poprzez rozbudowę sieci i urządzeń telekomunikacji różnych operatorów,
- 2) sieć telekomunikacyjną należy lokalizować w liniach rozgraniczających dróg, z uwzględnieniem przepisów odrębnych.
- 3) sieć telekomunikacyjną należy realizować jako podziemną.

2. Ustala się możliwość lokalizowania inwestycji celu publicznego z zakresu łączności publicznej na całym obszarze objętym planem, z zachowaniem przepisów odrębnych.

**§ 29.** W zakresie zasad gospodarki odpadami ustala się obowiązek zapewnienia prowadzenia selektywnej zbiórki odpadów stałych, gromadzonych na terenie własnej działki lub w miejscach wyznaczonych przez organy gminy, do czasu ich wywozu.

**§ 30. 1.** Na obszarze objętym niniejszym planem wskazuje się przebieg napowietrznej linii elektroenergetycznej 400 kV Grudziądz - Płock wraz z jej pasem technologicznym.

2. Sposób zagospodarowania obszaru położonego w ww. pasie technologicznym regulują przepisy odrębne

## **Rozdział 8.**

### **Ustalenia szczególnych warunków zagospodarowania terenów i ograniczeń w ich użytkowaniu oraz zakazu zabudowy**

**§ 31.** Na obszarze objętym niniejszym planem ustala się zakaz zabudowy na terenach R2, ZL, PG, 1-R, 9-R.

**§ 32. 1.** Plan wskazuje informacyjnie zasięg obszarów zmeliorowanych.

2. Nakazuje się odłączenie podziemnych urządzeń melioracyjnych poprzez ich likwidację, tam gdzie jest to możliwe bez zakłócenia funkcjonowania sieci, przed przystąpieniem do procesu inwestycyjnego lub jego przebudowę w miejscu kolizji z inwestycją budowlaną.

3. Warunki odłączenia i przebudowy zgodnie z przepisami odrębnymi.



**Rozdział 9.****Ustalenia dotyczące szczegółowych zasad i warunków scalania i podziału nieruchomości objętych planem miejscowym**

§ 33. W planie nie wskazuje się obszarów do obowiązkowego scalenia oraz podziału nieruchomości.

§ 34. 1. W przypadku scaleń i podziałów ustala się następujące parametry wydzielonych działek:

- 1) minimalną wielkość działek – zgodnie z ustaleniami szczegółowymi,
- 2) dopuszcza się 15° odchylenie od kąta prostego położenia granic działek w stosunku do drogi,
- 3) minimalna szerokość frontu działki na cele zabudowy mieszkaniowej jednorodzinnej wolnostojącej, usługowej - 20,0 m,
- 4) minimalna szerokość frontu działki na cele produkcji, składów i magazynów - 30,0 m,
- 5) minimalna szerokość frontu działki na cele zabudowy mieszkaniowej jednorodzinnej bliźniaczej - 15,0 m.

2. Na cele budowy obiektów infrastruktury technicznej wielkość działek ewidencyjnych oraz minimalne szerokości frontów, należy kształtować w zależności od potrzeb.

**Rozdział 10.****Ustalenia dotyczące sposobu tymczasowego zagospodarowania, urządzania i użytkowania terenów**

§ 35. Ustala się zakaz tymczasowego zagospodarowania, urządzania i użytkowania terenów za wyjątkiem:

- 1) wykorzystania zgodnego z dotychczasowym użytkowaniem,
- 2) zagospodarowania związanego z placem budowy.

**DZIAŁ III.****USTALENIA SZCZEGÓŁOWE****Rozdział 11.****Ustalenia szczegółowe w zakresie przeznaczenia i zagospodarowania terenów funkcjonalnych**

§ 36. Dla terenów oznaczonych na rysunku planu symbolami przeznaczenia od 2-MN/U, 3-MN/U i 6-MN/U ustala się:

- 1) przeznaczenie terenu – zabudowa mieszkaniowa jednorodzinna, zabudowa usługowa,
- 2) dopuszcza się realizację stanowisk postojowych, zieleni oraz infrastruktury technicznej związanych z przeznaczeniem terenu ustalonym w pkt.1,
- 3) zasady kształtowania ładu przestrzennego oraz parametry i wskaźniki kształtowania zabudowy oraz zagospodarowania terenu, w tym gabaryty obiektów i wskaźniki intensywności zabudowy:
  - a) dopuszcza się realizację: budynków mieszkalnych wolnostojących, budynków usługowych wolnostojących lub budynków mieszkalno-usługowych,
  - b) dopuszcza się realizację: garaży, budynków gospodarczych jako obiektów wolnostojących lub będących częścią budynku mieszkalnego lub usługowego,
  - c) na jednej działce budowlanej można usytuować maksymalnie dwa budynki: jeden mieszkalny, usługowy lub mieszkalno-usługowy i jeden gospodarczy, garażowy lub garażowo-gospodarczy,
  - d) dopuszcza się realizację: garaży i budynków gospodarczych wolnostojących bezpośrednio na granicy z działką sąsiednią,
  - e) wysokość zabudowy mieszkaniowej jednorodzinnej i usługowej - do 8 m,
  - f) wysokość zabudowy garażowej, gospodarczej lub garażowo-gospodarczej - do 4 m,
  - g) gabaryty zabudowy mieszkaniowej jednorodzinnej i usługowej do 7,5 m,
  - h) gabaryty zabudowy garażowej, gospodarczej lub garażowo-gospodarczej do 4,5 m,
  - i) minimalna powierzchnia nowowydzielanej działki budowlanej w zabudowie mieszkaniowej jednorodzinnej wolnostojącej i usługowej – 800 m<sup>2</sup>,

- j) minimalny wskaźnik intensywności zabudowy powierzchni działki budowlanej – 0,01,
  - k) maksymalny wskaźnik intensywności zabudowy powierzchni działki budowlanej – 0,5,
  - l) powierzchnia zabudowy - do 40% powierzchni działki budowlanej,
  - m) minimalny wskaźnik powierzchni biologicznie czynnej 50% powierzchni działki budowlanej,
- 4) zagospodarowanie terenu zielenią urządzoną,
- 5) obsługa komunikacyjna zgodnie z ustaleniami ogólnymi i rysunkiem planu.

**§ 37.** Dla terenów oznaczonych na rysunku planu symbolami przeznaczenia **1-MN/U, 4-MN/U, 5-MN/U** oraz **od 7-MN/U do 18-MN/U** ustala się:

- 1) przeznaczenie terenu – zabudowa mieszkaniowa jednorodzinna, zabudowa usługowa,
  - 2) dopuszcza się realizację stanowisk postojowych, zieleni oraz infrastruktury technicznej związanych z przeznaczeniem terenu ustalonym w pkt.1,
  - 3) zasady kształtowania ładu przestrzennego oraz parametry i wskaźniki kształtowania zabudowy oraz zagospodarowania terenu, w tym gabaryty obiektów i wskaźniki intensywności zabudowy:
    - a) dopuszcza się realizację: budynków mieszkalnych wolnostojących i bliźniaczych, budynków usługowych wolnostojących lub budynków mieszkalno-usługowych,
    - b) dopuszcza się realizację: garaży, budynków gospodarczych jako obiektów wolnostojących lub będących częścią budynku mieszkalnego lub usługowego,
    - c) na jednej działce budowlanej można usytuować maksymalnie dwa budynki: jeden mieszkalny, usługowy lub mieszkalno-usługowy i jeden gospodarczy, garażowy lub garażowo-gospodarczy,
    - d) dopuszcza się realizację: garaży i budynków gospodarczych wolnostojących bezpośrednio na granicy z działką sąsiednią,
    - e) wysokość zabudowy mieszkaniowej jednorodzinnej i usługowej - do 10 m,
    - f) wysokość zabudowy garażowej, gospodarczej lub garażowo-gospodarczej - do 6 m,
    - g) gabaryty zabudowy mieszkaniowej jednorodzinnej i usługowej do 9,5 m,
    - h) gabaryty zabudowy garażowej, gospodarczej lub garażowo-gospodarczej do 5,5 m,
    - i) minimalna powierzchnia nowowydzielanej działki budowlanej w zabudowie mieszkaniowej jednorodzinnej wolnostojącej i usługowej – 800 m<sup>2</sup>,
    - j) minimalna powierzchnia nowowydzielanej działki budowlanej w zabudowie mieszkaniowej jednorodzinnej bliźniaczej – 400 m<sup>2</sup>,
    - k) minimalny wskaźnik intensywności zabudowy powierzchni działki budowlanej – 0,01,
    - l) maksymalny wskaźnik intensywności zabudowy powierzchni działki budowlanej – 0,5,
    - m) powierzchnia zabudowy - do 50% powierzchni działki budowlanej,
    - n) minimalny wskaźnik powierzchni biologicznie czynnej 50% powierzchni działki budowlanej,
- 4) zagospodarowanie terenu zielenią urządzoną,
- 5) obsługa komunikacyjna zgodnie z ustaleniami ogólnymi i rysunkiem planu.

**§ 38.** Dla terenów oznaczonych na rysunku planu symbolami przeznaczenia od **1-MN do 5-MN** ustala się:

- 1) przeznaczenie terenu – zabudowa mieszkaniowa jednorodzinna,
- 2) dopuszcza się lokalizację dróg wewnętrznych,
- 3) dopuszcza się realizację stanowisk postojowych, zieleni oraz infrastruktury technicznej związanych z przeznaczeniem terenu ustalonym w pkt.1,
- 4) zasady kształtowania ładu przestrzennego oraz parametry i wskaźniki kształtowania zabudowy oraz zagospodarowania terenu, w tym gabaryty obiektów i wskaźniki intensywności zabudowy:

- a) ustala się realizację: budynków mieszkalnych wolnostojących,
  - b) dla zabudowy mieszkaniowej jednorodzinnej dopuszcza się realizację: garaży i budynków gospodarczych wolnostojących lub będących częścią budynku mieszkalnego,
  - c) na jednej działce budowlanej można usytuować maksymalnie dwa budynki: jeden mieszkalny i jeden garażowy lub garażowo-gospodarczy;
  - d) dopuszcza się realizację: garaży i budynków garażowo-gospodarczych wolnostojących bezpośrednio na granicy z działką sąsiednią,
  - e) nieprzekraczalna linia zabudowy – zgodnie z rysunkiem planu,
  - f) maksymalna wysokość zabudowy mieszkaniowej do 12 m,
  - g) gabaryty zabudowy mieszkaniowej do 11,5 m,
  - h) maksymalna wysokość zabudowy garażowej lub garażowo-gospodarczej - do 6 m,
  - i) gabaryty zabudowy garażowej, gospodarczej lub garażowo-gospodarczej do 5,5 m,
  - j) minimalny wskaźnik intensywności zabudowy powierzchni działki budowlanej – 0,01,
  - k) maksymalny wskaźnik intensywności zabudowy powierzchni działki budowlanej dla zabudowy mieszkaniowej jednorodzinnej – 0,3,
  - l) minimalna powierzchnia nowowydzielanej działki budowlanej w zabudowie mieszkaniowej jednorodzinnej – 800 m<sup>2</sup>,
  - m) minimalny wskaźnik powierzchni biologicznie czynnej 50% powierzchni działki budowlanej,
  - n) powierzchnia zabudowy - do 50% powierzchni działki budowlanej,
- 5) zagospodarowanie terenu zielenią urządzoną z przewagą gatunków rodzimych,
- 6) obsługa komunikacyjna zgodnie z ustaleniami ogólnymi i rysunkiem planu.

**§ 39.** Dla terenów oznaczonych na rysunku planu symbolami przeznaczenia od **1-RM do 3-RM** ustala się:

- 1) przeznaczenie terenu – teren zabudowy zagrodowej w gospodarstwach rolnych, hodowlanych i ogrodniczych;
- 2) dopuszcza się lokalizację budynków dla działalności nierolniczej, zgodnie z przepisami odrębnymi w zakresie wspierania obszarów wiejskich z udziałem środków Europejskiego Funduszu Rolnego na rzecz Rozwoju Obszarów Wiejskich;
- 3) dopuszcza się realizację stanowisk postojowych, zieleni oraz infrastruktury technicznej związanych z przeznaczeniem terenu ustalonym w pkt. 1 - 2,
- 4) zasady kształtowania ładu przestrzennego oraz parametry i wskaźniki kształtowania zabudowy oraz zagospodarowania terenu, w tym gabaryty obiektów i wskaźniki intensywności zabudowy:
  - a) nieprzekraczalne linie zabudowy – zgodnie z rysunkiem planu;
  - b) maksymalna wysokość zabudowy mieszkalnej w gospodarstwach rolnych 12 m.
  - c) maksymalna wysokość pozostałej zabudowy 20 m.
  - d) maksymalna wysokość budowli rolniczych 25 m.
  - e) minimalny udział procentowy powierzchni biologicznie czynnej – 50 % działki budowlanej,
  - f) powierzchnia zabudowy - do 30% powierzchni działki budowlanej,
  - g) gabaryty zabudowy mieszkalnej w gospodarstwach rolnych do 11,5 m,
  - h) gabaryty pozostałej zabudowy do 20 m,
  - i) maksymalny wskaźnik intensywności zabudowy – 0,8 działki budowlanej;
  - j) minimalny wskaźnik intensywności zabudowy – 0,01 działki budowlanej;
- 5) zagospodarowanie terenu zielenią urządzoną z przewagą gatunków rodzimych,

6) obsługa komunikacyjna zgodnie z ustaleniami ogólnymi i rysunkiem planu.

**§ 40.** Dla terenów oznaczonych na rysunku planu symbolami przeznaczenia od 1-U do 6-U ustala się:

- 1) przeznaczenie terenu – teren zabudowy usługowej,
- 2) dopuszcza się realizację stanowisk postojowych, zieleni oraz infrastruktury technicznej związanych z przeznaczeniem terenu ustalonym w pkt.1,
- 3) zasady kształtowania ładu przestrzennego oraz parametry i wskaźniki kształtowania zabudowy oraz zagospodarowania terenu, w tym gabaryty obiektów i wskaźniki intensywności zabudowy:
  - a) dopuszcza się realizację: budynków usługowych wolnostojących,
  - b) dopuszcza się realizację: garaży, budynków gospodarczych jako obiektów wolnostojących lub będących częścią budynku usługowego,
  - c) na jednej działce budowlanej można usytuować maksymalnie dwa budynki: jeden, usługowy i jeden gospodarczy, garażowy lub garażowo-gospodarczy,
  - d) nie dopuszcza się realizacji garaży i budynków gospodarczych wolnostojących bezpośrednio na granicy z działką sąsiednią,
  - e) wysokość zabudowy usługowej - do 10 m,
  - f) wysokość zabudowy garażowej, gospodarczej lub garażowo-gospodarczej - do 6 m,
  - g) gabaryty zabudowy usługowej do 9,5 m,
  - h) gabaryty zabudowy garażowej, gospodarczej lub garażowo-gospodarczej do 5,5 m,
  - i) minimalna powierzchnia nowowydzielanej działki budowlanej w zabudowie usługowej – 1000 m<sup>2</sup>,
  - j) minimalny wskaźnik intensywności zabudowy powierzchni działki budowlanej – 0,01,
  - k) maksymalny wskaźnik intensywności zabudowy powierzchni działki budowlanej – 0,5,
  - l) powierzchnia zabudowy - do 40% powierzchni działki budowlanej,
  - m) minimalny wskaźnik powierzchni biologicznie czynnej 50% powierzchni działki budowlanej,
- 4) zagospodarowanie terenu zielenią urządzoną,
- 5) obsługa komunikacyjna zgodnie z ustaleniami ogólnymi i rysunkiem planu.

**§ 41.** Dla terenów oznaczonych na rysunku planu symbolami przeznaczenia od 1-RU do 11-RU ustala się:

- 1) przeznaczenie terenu – teren obsługi produkcji w gospodarstwach rolnych i hodowlanych;
- 2) dopuszcza się lokalizację obiektów i urządzeń służących produkcji rolnej, w tym obiektów produkcyjno-usługowych o profilu związanym z obsługą rolnictwa;
- 3) dopuszcza się realizację stanowisk postojowych, zieleni oraz infrastruktury technicznej związanych z przeznaczeniem terenu ustalonym w pkt.1 - 3,
- 4) zasady kształtowania ładu przestrzennego oraz parametry i wskaźniki kształtowania zabudowy oraz zagospodarowania terenu, w tym gabaryty obiektów i wskaźniki intensywności zabudowy:
  - a) nieprzekraczalne linie zabudowy – zgodnie z rysunkiem planu;
  - b) nie dopuszcza się lokalizowania budynków na granicy z działką sąsiednią,
  - c) maksymalna wysokość zabudowy 15 m,
  - d) minimalny udział procentowy powierzchni biologicznie czynnej – 50 % działki budowlanej,
  - e) powierzchnia zabudowy - do 30% powierzchni działki budowlanej,
  - f) gabaryty zabudowy do 14,5 m,
  - g) ustala się dla nowych obiektów hodowlanych minimalny stosunek długości krótszego boku budynku do jego dłuższego boku – 0,4, z wyjątkiem terenu 8-RU

- h) maksymalny wskaźnik intensywności zabudowy – 0,6 działki budowlanej;
- i) minimalny wskaźnik intensywności zabudowy – 0,01 działki budowlanej;
- 5) zagospodarowanie terenu zielenią urządzoną z przewagą gatunków rodzimych,
- 6) obsługa komunikacyjna zgodnie z ustaleniami ogólnymi i rysunkiem planu.

§ 42. Dla terenu oznaczonego na rysunku planu symbolem przeznaczenia 1-PG ustala się:

- 1) przeznaczenie terenu – teren powierzchniowej eksploatacji surowców, tereny i obszary górnicze,
- 2) warunki, zasady i standardy zagospodarowania terenu:
  - a) ustala się zakaz zabudowy,
  - b) eksploatację kruszywa prowadzić zgodnie z uzyskanymi koncesjami, decyzjami środowiskowymi i pozwoleniami, minimalizując negatywny wpływ na środowisko,
  - c) po zakończeniu eksploatacji kruszywa należy teren rekultywować w kierunku leśno - wodnym., z maksymalnym przywróceniem walorów środowiskowych terenu,
  - d) należy zabezpieczyć sąsiednie tereny przed negatywnym skutkiem eksploatacji kruszywa poprzez wprowadzenie filara ochronnego, zgodnie z przepisami odrębnymi,
  - e) minimalny udział procentowy powierzchni biologicznie czynnej – 95 %,
  - f) na terenie 1-PG i 3-PG ustala się nieprzekraczalną linię eksploatacji surowców, poza którą nie można wyznaczyć obszaru i terenu górniczego
- 3) obsługa komunikacyjna zgodnie z ustaleniami ogólnymi i rysunkiem planu.

§ 43. Dla terenu oznaczonego na rysunku planu symbolem przeznaczenia 1- U/P, ustala się:

- 1) przeznaczenie terenu – teren zabudowy usługowej, produkcyjnej, składowej i magazynowej
- 2) dopuszcza się realizację stanowisk postojowych, zieleni oraz infrastruktury technicznej związanych z przeznaczeniem terenu ustalonym w pkt.1,
- 3) warunki, zasady i standardy kształtowania zabudowy oraz zagospodarowania terenu:
  - a) dopuszcza się realizację: budynków wolnostojących,
  - b) wysokość zabudowy do 15 m,
  - c) gabaryty zabudowy do 14 m,
  - d) minimalny wskaźnik intensywności zabudowy powierzchni działki budowlanej – 0,01,
  - e) maksymalny wskaźnik intensywności zabudowy powierzchni działki budowlanej – 0,6,
  - f) minimalna powierzchnia nowowydzielanej działki budowlanej w zabudowie usługowej – 1500 m<sup>2</sup>,
  - g) minimalny wskaźnik powierzchni biologicznie czynnej 40% powierzchni działki budowlanej,
  - h) powierzchnia zabudowy - do 40% powierzchni działki budowlanej,
- 4) zagospodarowanie terenu zielenią urządzoną,
- 5) obsługa komunikacyjna zgodnie z ustaleniami ogólnymi i rysunkiem planu

§ 44. Dla terenu oznaczonego na rysunku planu symbolem przeznaczenia 1- P, ustala się:

- 1) przeznaczenie terenu – teren produkcji energii elektrycznej z ogniw fotowoltaicznych,
- 2) dopuszcza się realizację stanowisk postojowych, zieleni oraz infrastruktury technicznej związanych z przeznaczeniem terenu ustalonym w pkt.1,
- 3) dla terenu 1-P nie ustala się strefy ochronnej związanej z ograniczeniami w zabudowie i zagospodarowaniu terenu.
- 4) warunki, zasady i standardy kształtowania zagospodarowania terenu:

- a) dopuszcza się lokalizację: konstrukcji wolnostojących kotwionych do ziemi służących do montażu paneli fotowoltaicznych, paneli fotowoltaicznych, niezbędnej infrastruktury technicznej oraz ogrodzenie instalacji,
  - b) dopuszcza się lokalizację budynku zaplecza technicznego o maksymalnej powierzchni zabudowy do 150m<sup>2</sup>, o wysokości budynku do 5,0m
  - a) minimalny wskaźnik intensywności zabudowy powierzchni działki budowlanej – 0,3,
  - b) maksymalny wskaźnik intensywności zabudowy powierzchni działki budowlanej – 0,8,
  - c) minimalna powierzchnia nowowydzielanej działki budowlanej– 1500 m<sup>2</sup>,
  - d) minimalny wskaźnik powierzchni biologicznie czynnej 40% powierzchni działki budowlanej,
  - e) powierzchnia zabudowy - do 60% powierzchni działki budowlanej,
- 5) zagospodarowanie terenu zielenią urządzoną,
  - 6) obsługa komunikacyjna zgodnie z ustaleniami ogólnymi i rysunkiem planu

**§ 45.** Dla terenów oznaczonych na rysunku planu symbolami przeznaczenia od **1-KDD do 4-KDD** ustala się:

- 1) przeznaczenie terenu - droga publiczna klasy dojazdowej, poszerzenie drogi publicznej klasy dojazdowej położonej poza obszarem planu,
- 2) dopuszcza się budowę sieci infrastruktury technicznej, zgodnie z przepisami odrębnymi,
- 3) szerokość drogi 4-KDD w liniach rozgraniczających - zmienna od 13 do 15 m, zgodnie z rysunkiem planu;
- 4) szerokość poszerzenia drogi w liniach rozgraniczających dla terenów:
  - a) 1-KDD – 5 m, zgodnie z rysunkiem planu,
  - b) 2-KDD – 3 m, zgodnie z rysunkiem planu,
  - c) 3-KDD – 3 m, zgodnie z rysunkiem planu,
- 5) tereny KDD stanowią tereny inwestycji celu publicznego o znaczeniu lokalnym.

**§ 46.** Dla terenów oznaczonych na rysunku planu symbolami przeznaczenia od **1-KDW do 5-KDW** ustala się:

- 1) przeznaczenie terenu – teren drogi wewnętrznej, poszerzenie drogi wewnętrznej położonej poza obszarem planu
- 2) dopuszcza się budowę sieci infrastruktury technicznej,
- 3) szerokość poszerzenia drogi w liniach rozgraniczających dla terenu 1-KDW – 8 m, zgodnie z rysunkiem planu.
- 4) szerokość drogi 2-KDW w liniach rozgraniczających - zmienna od 6 do 9 m, zgodnie z rysunkiem planu;
- 5) szerokość drogi 3-KDW w liniach rozgraniczających - zmienna od 5 do 9,5 m, zgodnie z rysunkiem planu;
- 6) szerokość drogi 4-KDW w liniach rozgraniczających - 5 m, zgodnie z rysunkiem planu;
- 7) szerokość poszerzenia drogi w liniach rozgraniczających dla terenu 5-KDW – 3 m, zgodnie z rysunkiem planu;

**§ 47.** Dla terenów oznaczonych na rysunku planu symbolami przeznaczenia od **1-R do 9-R** ustala się:

- 1) przeznaczenie terenu:
  - a) tereny rolnicze,
  - b) dopuszcza się lokalizację dróg związanych z obsługą terenów rolnych i zabudowy rolniczej;
  - c) dopuszcza się lokalizację zabudowy zagrodowej, budowli i budynków gospodarczych, zgodnie z przepisami odrębnymi, z wyjątkiem terenu 1-R, 9-R,
  - d) minimalny udział procentowy powierzchni biologicznie czynnej – 95 %,

- 2) w przypadku realizacji zabudowy, o której mowa w pkt 1 lit. c ustala się zasady kształtowania ładu przestrzennego oraz parametry i wskaźniki kształtowania zabudowy oraz zagospodarowania terenu, w tym gabaryty obiektów i wskaźniki intensywności zabudowy:
- a) maksymalna wysokość budowli związanych z produkcją rolniczą 20 m,
  - b) gabaryty budowli związanych z produkcją rolniczą do 20 m,
  - c) ustala się dla nowych obiektów hodowlanych minimalny stosunek długości krótszego boku budynku do jego dłuższego boku – 0,4
  - d) maksymalna wysokość budynków mieszkalnych w zabudowie zagrodowej 12 m,
  - e) gabaryty budynków mieszkalnych do 11,5 m,
  - f) minimalny udział procentowy powierzchni biologicznie czynnej – 30 % działki budowlanej,
  - g) maksymalny wskaźnik intensywności zabudowy – 0,6 działki budowlanej;
  - h) minimalny wskaźnik intensywności zabudowy – 0,01 działki budowlanej;
  - i) powierzchnia zabudowy do 40% powierzchni działki budowlanej,
- 3) obsługa komunikacyjna zgodnie z ustaleniami ogólnymi i rysunkiem planu.

**§ 48.** Dla terenu oznaczonego na rysunku planu symbolami przeznaczenia od 1-R2 do 2-R2 ustala się:

- 1) przeznaczenie terenu - teren rolniczy obniżeń dolinnych,
- 2) szczególne warunki zagospodarowania terenów oraz ograniczenia w ich użytkowaniu - ustala się zakaz zabudowy i zalesień,
- 3) minimalny udział procentowy powierzchni biologicznie czynnej – 95 %,
- 4) obsługa komunikacyjna zgodnie z ustaleniami ogólnymi i rysunkiem planu.

**§ 49.** Dla terenów oznaczonych na rysunku planu symbolami przeznaczenia od 1-W do 21-W ustala się:

- 1) przeznaczenie terenu – teren rowu otwartego;
- 2) zakazuje się zabudowywania i przykrywania terenu rowu, za wyjątkiem tych jego odcinków, które stanowić będą przedłużenie ciągów komunikacyjnych, przy zachowaniu pełnej jego drożności;
- 3) dopuszcza się konserwację koryta rowu.
- 4) Ustala się obowiązek budowy rowu otwartego, oznaczonego symbolem 2-W i 4-W, zgodnie z przebiegiem wskazanym na rysunku planu.
- 5) Dopuszcza się likwidację istniejących rowów, wskazanych na rysunku planu, położonych na terenach 1-MN i 1-MN/U po spełnieniu warunku, o którym mowa w ust 4.
- 6) Warunki przebudowy zgodnie z przepisami odrębnymi.

**§ 50.** Dla terenów oznaczonych na rysunku planu symbolami przeznaczenia od 1-ZL do 3-ZL ustala się:

- 1) przeznaczenie terenu – tereny lasów;
- 2) minimalny udział procentowy powierzchni biologicznie czynnej – 100 %,
- 3) ustala się zakaz zabudowy;

**§ 51.** Zgodnie z art. 36 ust. 4 ustawy o planowaniu i zagospodarowaniu przestrzennym ustala się stawkę opłaty od wzrostu wartości nieruchomości dla terenów funkcjonalnych, na których nastąpiła zmiana przeznaczenia terenu, objętych przedmiotowym miejscowym planem zagospodarowania przestrzennego w wysokości:

- 1) MN/U, MN, U, U/P, PG – 20%,
- 2) R, R2, RM, ZL, W, KDW, KDD – 1%,
- 3) P, RU – 30%.

**§ 52.** Realizację uchwały powierza się Wójtowi Gminy Mochowo.

§ 53. Uchwała wchodzi w życie po upływie 14 dni od jej ogłoszenia w Dzienniku Urzędowym Województwa Mazowieckiego.

Przewodniczący Rady Gminy

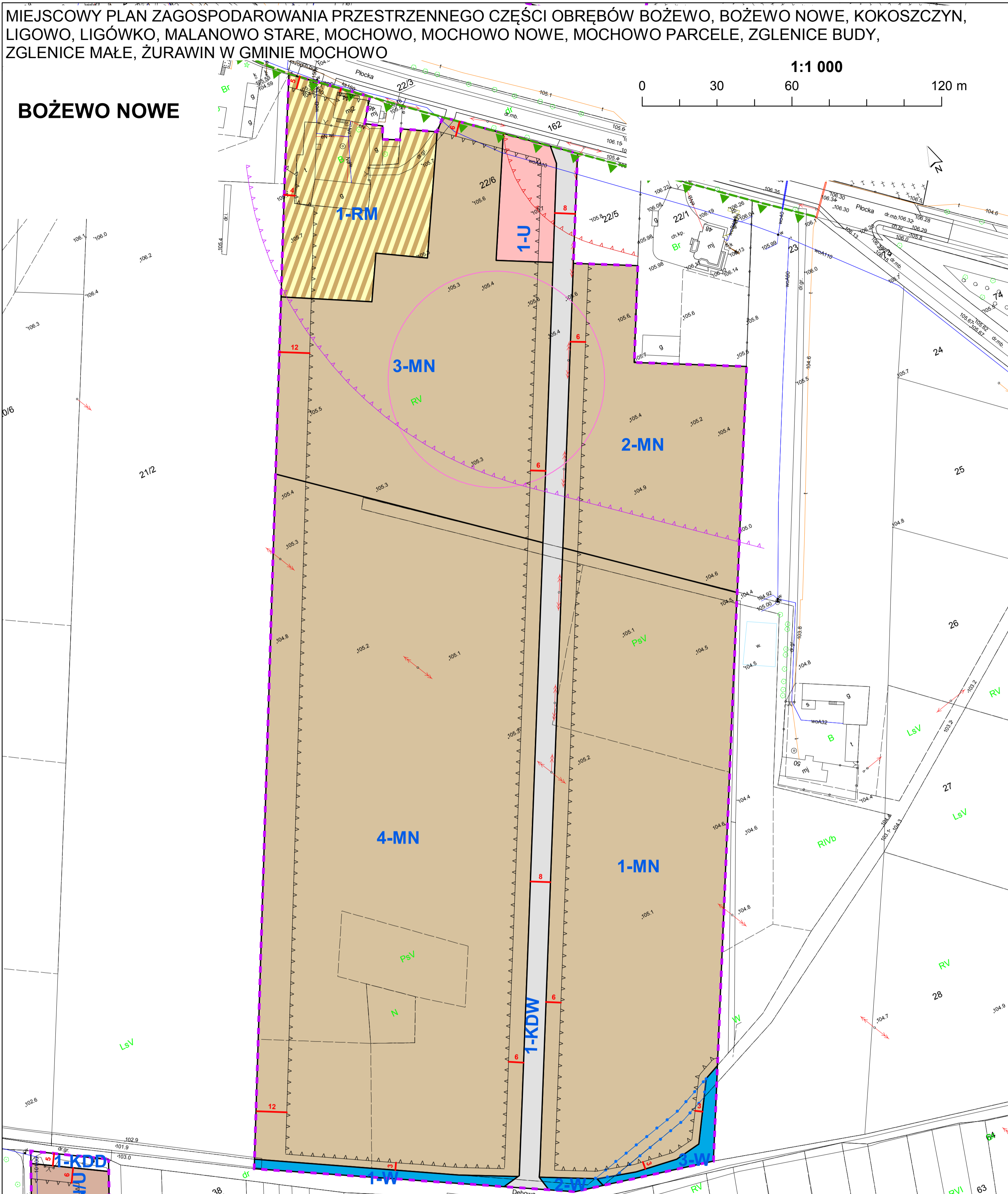
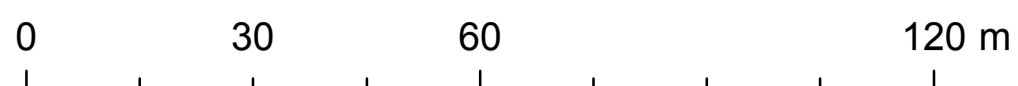
**Jan Jerzy Głodkowski**



**MIJSCOWY PLAN ZAGOSPODAROWANIA PRZESTRZENNEGO CZĘŚCI OBREBÓW BOŻEWO, BOŻEWO NOWE, KOKOSZCZYN, LIGOWO, LIGÓWKO, MALANOWO STARE, MOCHOWO, MOCHOWO NOWE, MOCHOWO PARCELE, ZGLENICE BUDY, ZGLENICE MAŁE, ŻURAWIN W GMINIE MOCHOWO**

**BOŻEWO NOWE**

1:1 000



**Legenda**

**USTALENIA PLANU**

- granica obszaru objętego planem
- linie rozgraniczające tereny o różnym przeznaczeniu lub różnych zasadach zagospodarowania

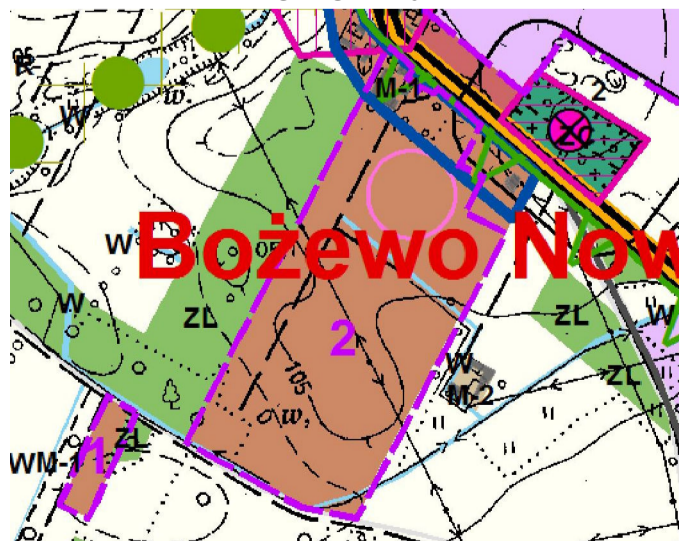
**Przeznaczenie terenu**

- MN - tereny zaudowy mieszkaniowej jednorodzinnej
- MN/U - tereny zabudowy mieszkaniowej jednorodzinnej i usługowej
- RM - tereny zabudowy zagrodowej w gospodarstwach rolniczych
- U - tereny zabudowy usługowej
- KDD - tereny dróg publicznych klasy dojazdowej
- KDW - tereny dróg wewnętrznych
- W - tereny rowów
- nieprzekraczalna linia zabudowy
- odcinek istniejącego rowu do likwidacji i obowiązkowej przebudowy
- strefa ochrony konserwatorskiej stanowiska archeologicznego
- Linia wymiarowa wraz z podanym wymiarem w m.

**OZNACZENIA O CHARAKTERZE INFORMACYJNYM**

- Granica Obszaru Chronionego Krajobrazu "Przyrzeczne Skrzy Prawej"
- strefa sanitarna 50 m wokół cmentarza
- strefa sanitarna 150 m wokół cmentarza

Wyrz z zmiany studium uwarunkowań i kierunków zagospodarowania przestrzennego gminy Mochowo

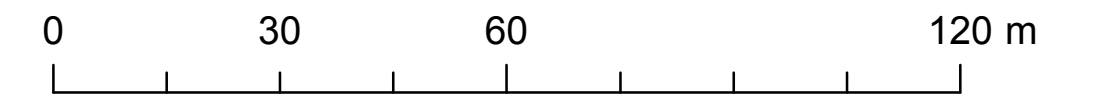


Załącznik nr 1  
do uchwały nr 33/VI/2019  
RADY GMINY MOCHOWO  
z dnia 11 lutego 2019 r.

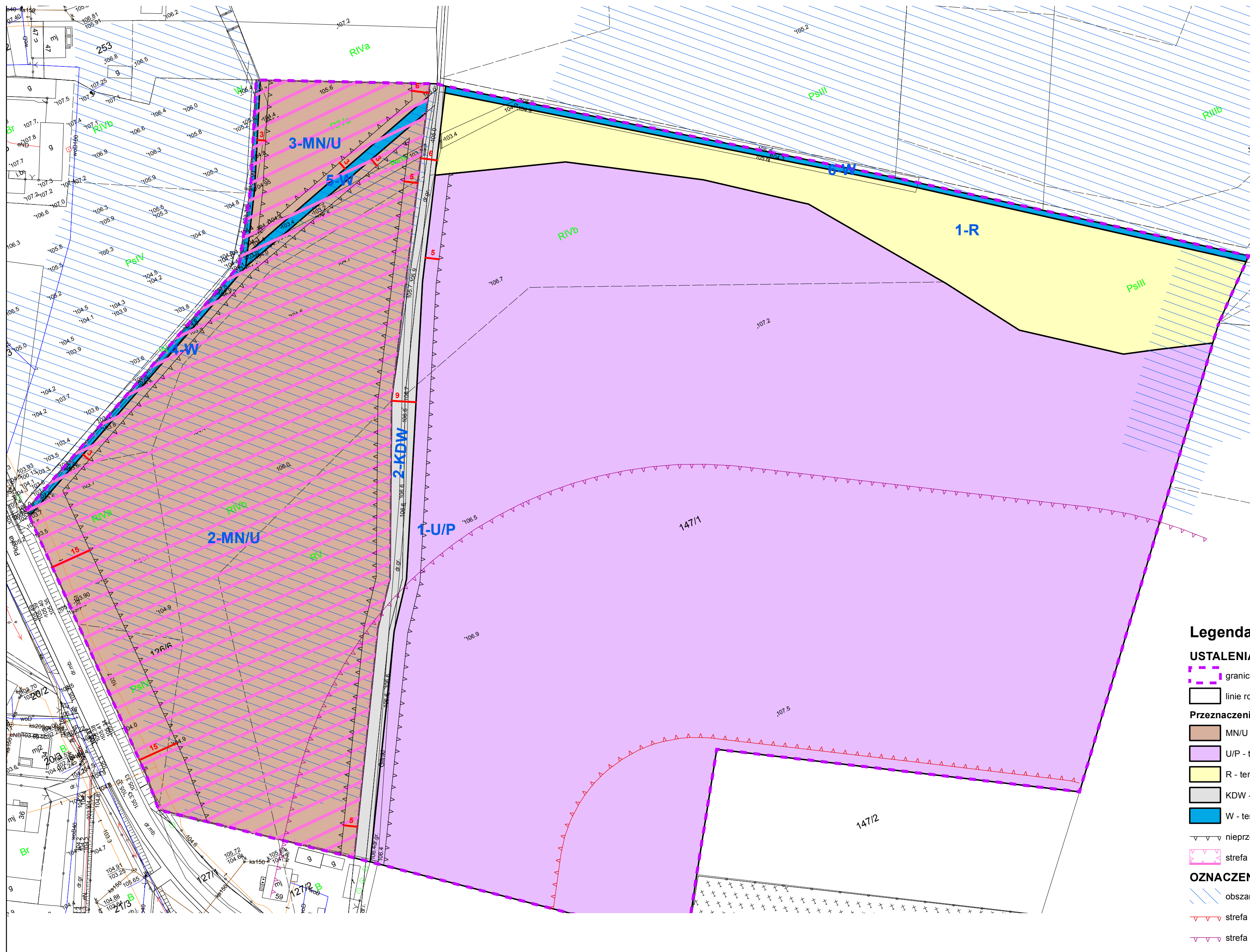
# BOŻEWO NOWE

## MIEJSCOWY PLAN ZAGOSPODAROWANIA PRZESTRZENNEGO CZĘŚCI OBRĘBÓW BOŻEWO, BOŻEWO NOWE, KOKOSZCZYN, LIGOWO, LIGÓWKO, MALANOWO STARE, MOCHÓWO, MOCHOWO NOWE, MOCHOWO PARCELE, ZGLENICE BUDY, ZGLENICE MAŁE, ŻURAWIN W GMINIE MOCHOWO

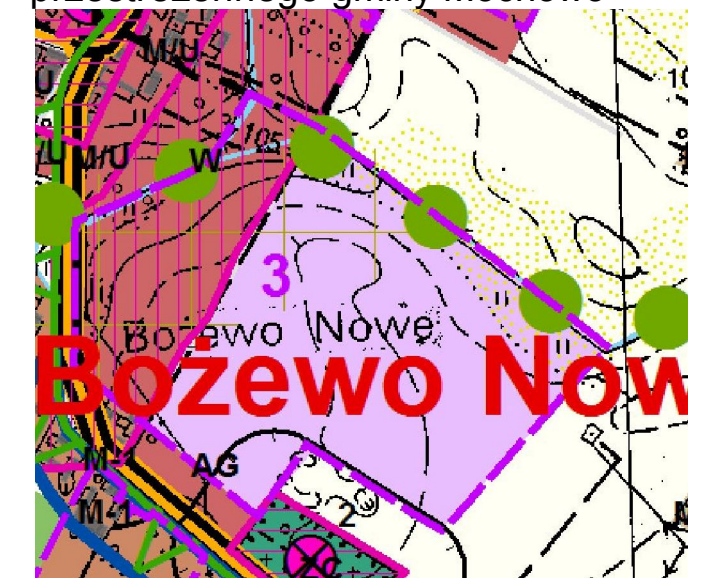
1:1 000



Załącznik nr 2  
do uchwały nr 33/VI/2019  
RADY GMINY MOCHOWO  
z dnia 11 lutego 2019 r.



Wyrys ze zmiany studium uwarunkowań  
i kierunków zagospodarowania  
przestrzennego gminy Mochowo



### Legenda

#### USTALENIA PLANU

- granica obszaru objętego planem
- linie rozgraniczające tereny o różnym przeznaczeniu lub różnych zasadach zagospodarowania

#### Przeznaczenie terenu

- MN/U - tereny zabudowy mieszkaniowej jednorodzinnej i usługowej
- U/P - tereny zabudowy usługowej i produkcyjnej
- R - tereny rolnicze
- KDW - tereny dróg wewnętrznych
- W - tereny rowów

- nieprzekraczalna linia zabudowy
- strefa ochrony konserwatorskiej - ochrona ekspozycji

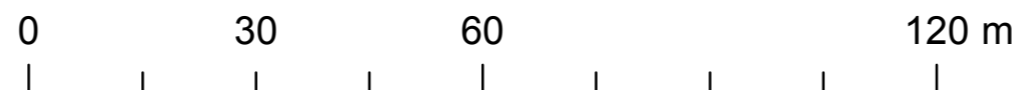
#### OZNACZENIA O CHARAKTERZE INFORMACYJNYM

- obszary zmeliorowane
- strefa sanitarna 50 m wokół cmentarza
- strefa sanitarna 150 m wokół cmentarza

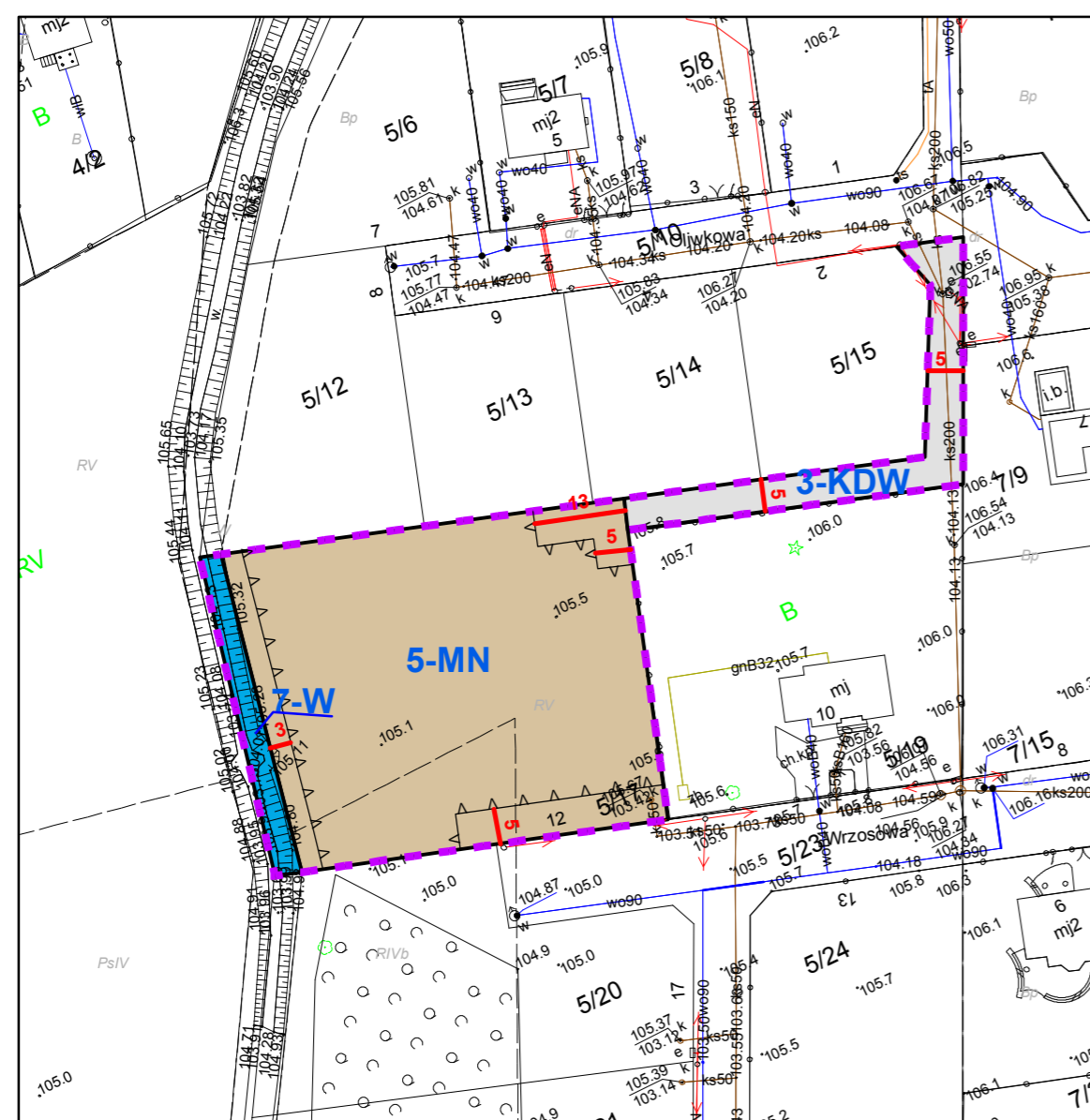
**BOŻEWO NOWE**

MIEJSCOWY PLAN ZAGOSPODAROWANIA PRZESTRZENNEGO CZĘŚCI OBREBÓW  
BOŻEWO, BOŻEWO NOWE, KOKOSZCZYN, LIGOWO, LIGÓWKO, MALANOWO STARE, MOCHOWO,  
MOCHOWO NOWE, MOCHOWO PARCELE, ZGLENICE BUDY, ZGLENICE MAŁE, ŻURAWIN W GMINIE MOCHOWO

1:1 000



Wyrys ze zmiany studium uwarunkowań  
i kierunków zagospodarowania  
przestrzennego gminy Mochowo



Załącznik nr 3  
do uchwały nr 33/VI/2019  
RADY GMINY MOCHOWO  
z dnia 11 lutego 2019 r.

**Legenda****USTALENIA PLANU**

granica obszaru objętego planem

linie rozgraniczające tereny o różnym przeznaczeniu lub różnych zasadach zagospodarowania

**Przeznaczenie terenu**

MN - tereny zaudowy mieszkaniowej jednorodzinnej

KDW - tereny dróg wewnętrznych

W - tereny rowów


nieprzekraczalna linia zabudowy

Linia wymiarowa wraz z podanym wymiarem w m.

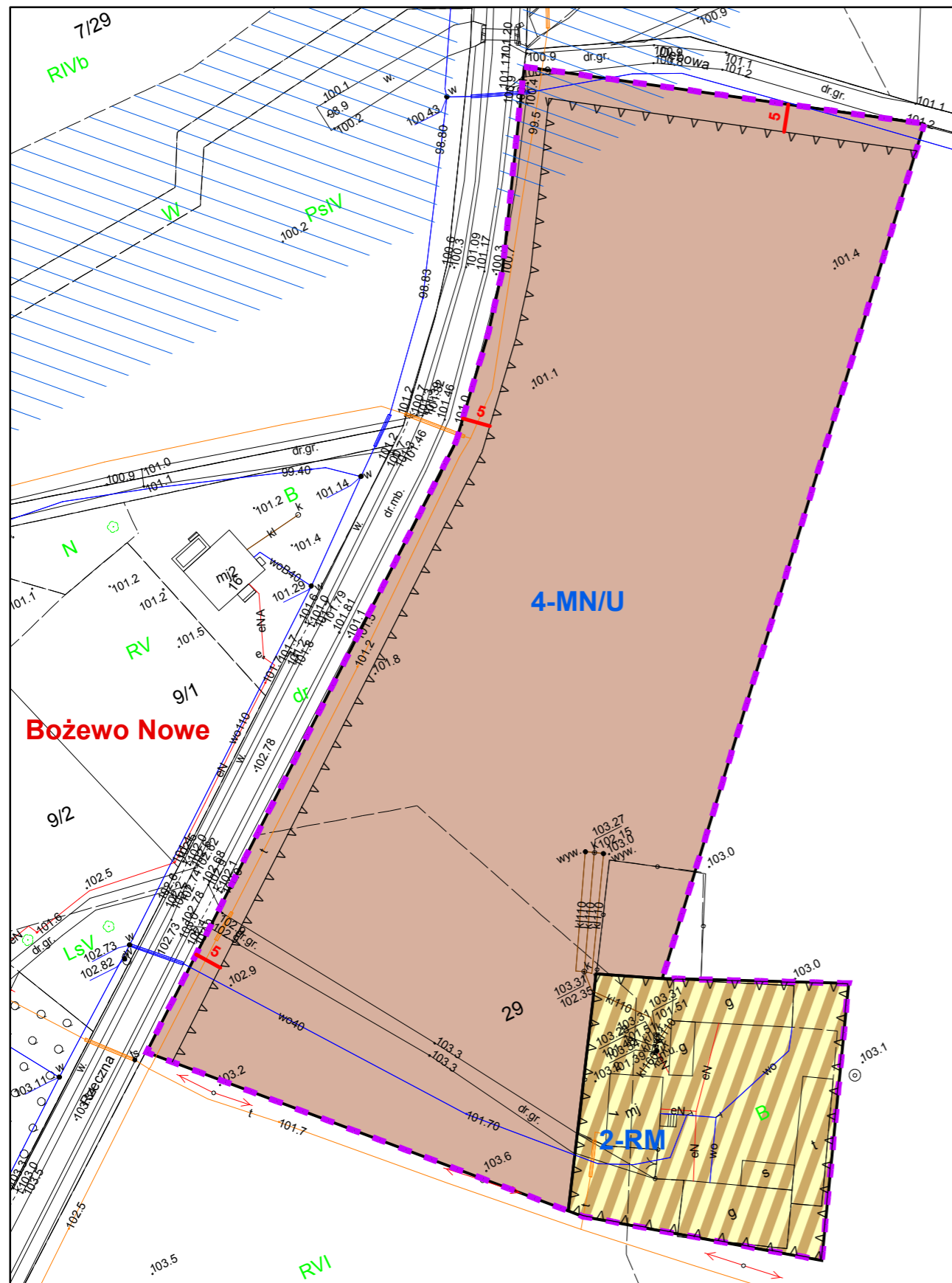
MIEJSCOWY PLAN ZAGOSPODAROWANIA PRZESTRZENNEGO CZĘŚCI OBREBÓW  
BOŻEWO, BOŻEWO NOWE, KOKOSZCZYN, LIGOWO, LIGÓWKO, MALANOWO STARE, MOCHOWO,  
MOCHOWO NOWE, MOCHOWO PARCELE, ZGLENICE BUDY, ZGLENICE MAŁE, ŻURAWIN W GMINIE MOCHOWO

**BOŻEWO NOWE**

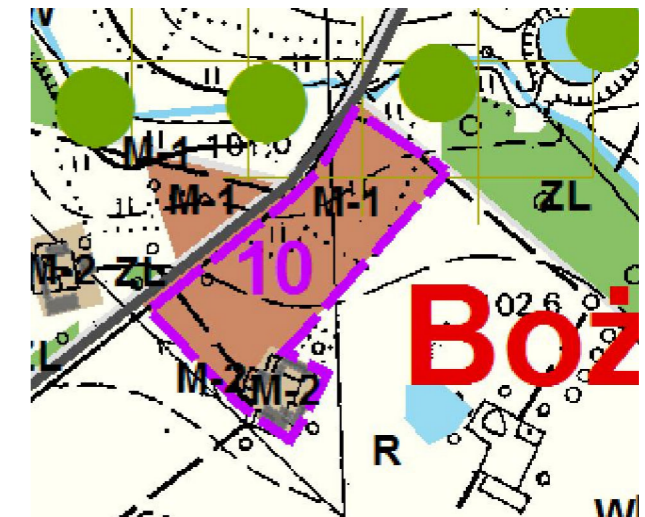
1:1 000



Wyrys ze zmiany studium uwarunkowań  
i kierunków zagospodarowania  
przestrzennego gminy Mochowo



Załącznik nr 4  
do uchwały nr 33/VI/2019  
RADY GMINY MOCHOWO  
z dnia 11 lutego 2019 r.



**Legenda**

**USTALENIA PLANU**

- granica obszaru objętego planem
- linie rozgraniczające tereny o różnym przeznaczeniu lub różnych zasadach zagospodarowania

**Przeznaczenie terenu**

- MN/U - tereny zabudowy mieszkaniowej jednorodzinnej i usługowej
- RM - tereny zabudowy zagrodowej w gospodarstwach rolniczych
- nieprzekraczalna linia zabudowy

Linia wymiarowa wraz z podanym wymiarem w m.

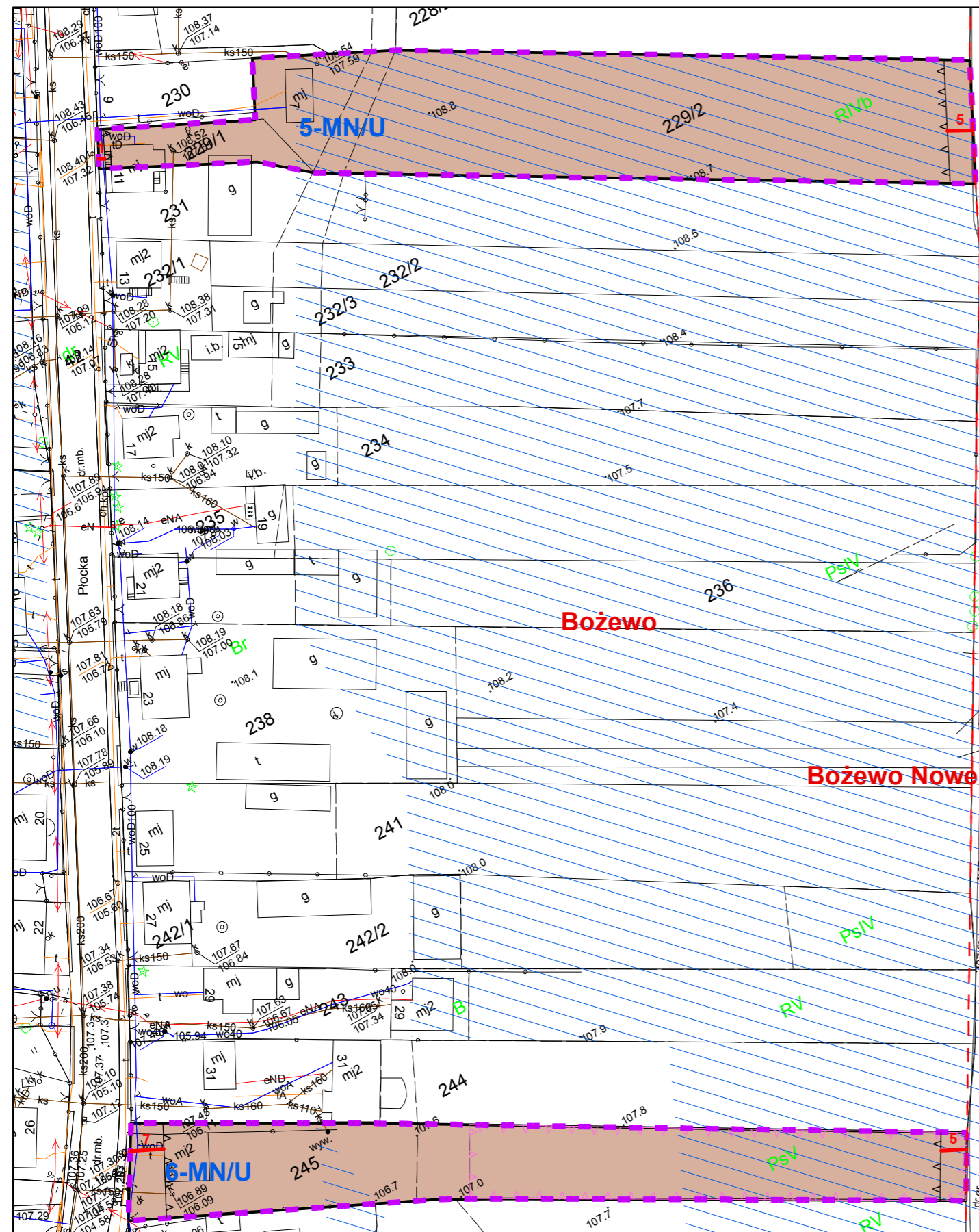
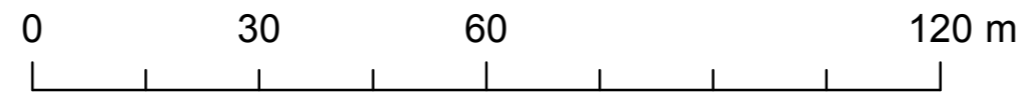
**OZNACZENIA O CHARAKTERZE INFORMACYJNYM**

- obszary zmeliorowane

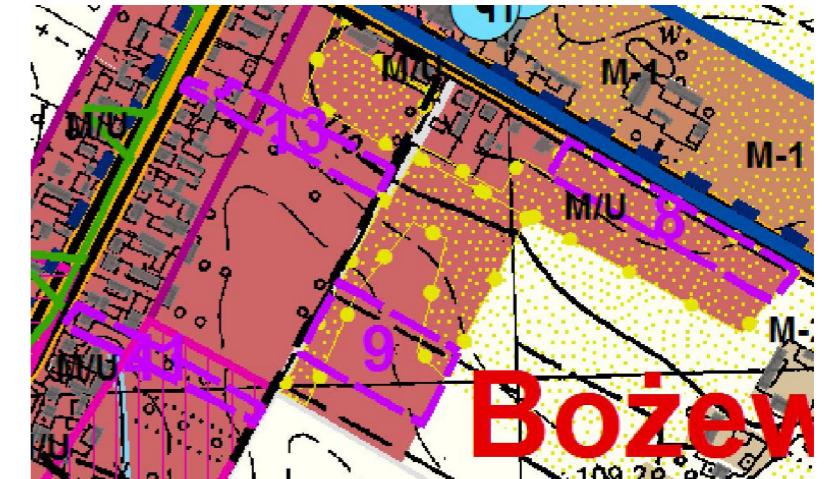
MIEJSCOWY PLAN ZAGOSPODAROWANIA PRZESTRZENNEGO CZĘŚCI OBREBÓW  
BOŻEWO, BOŻEWO NOWE, KOKOSZCZYN, LIGOWO, LIGÓWKO, MALANOWO STARE, MOCHOWO,  
MOCHOWO NOWE, MOCHOWO PARCELE, ZGLENICE BUDY, ZGLENICE MAŁE, ŻURAWIN W GMINIE MOCHOWO

# BOŻEWO

1:1 000



Wyrys ze zmiany studium uwarunkowań  
i kierunków zagospodarowania  
przestrzennego gminy Mochowo



Załącznik nr 5  
do uchwały nr 33/VI/2019  
RADY GMINY MOCHOWO  
z dnia 11 lutego 2019 r.

## Legenda

### USTALENIA PLANU

- granica obszaru objętego planem
- linie rozgraniczające tereny o różnym przeznaczeniu lub różnych zasadach zagospodarowania

### Przeznaczenie terenu

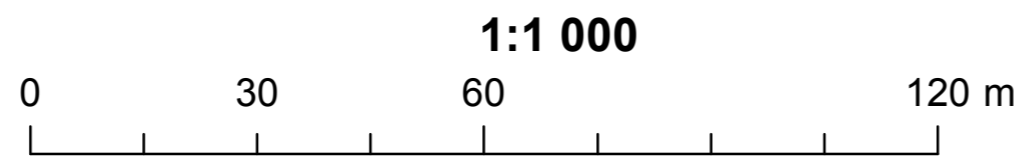
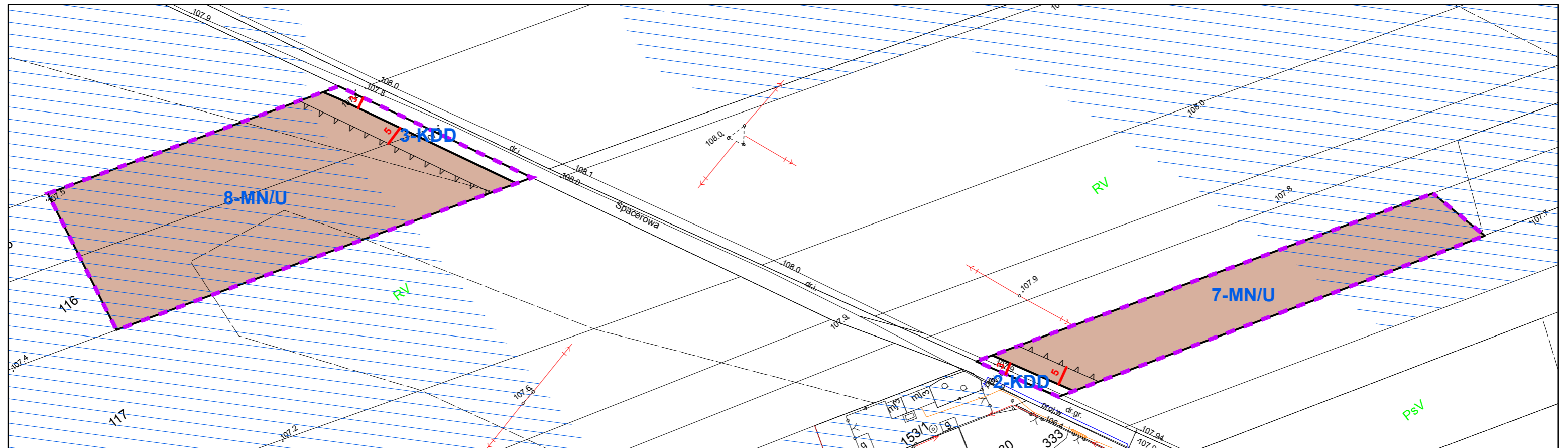
- MN/U - tereny zabudowy mieszkaniowej jednorodzinnej i usługowej
- strefa ochrony konserwatorskiej - ochrona ekspozycji
- nieprzekraczalna linia zabudowy
- Linia wymiarowa wraz z podanym wymiarem w m.

### OZNACZENIA O CHARAKTERZE INFORMACYJNYM

- granica obrębu ewidencyjnego
- obszary zmeliоровane

# BOŻEWO

## MIEJSCOWY PLAN ZAGOSPODAROWANIA PRZESTRZENNEGO CZĘŚCI OBRĘBÓW BOŻEWO, BOŻEWO NOWE, KOKOSZCZYN, LIGOWO, LIGÓWKO, MALANOWO STARE, MOCHOWO, MOCHOWO NOWE, MOCHOWO PARCELE, ZGLENICE BUDY, ZGLENICE MAŁE, ŻURAWIN W GMINIE MOCHOWO



Załącznik nr 6  
do uchwały nr 33/VI/2019  
RADY GMINY MOCHOWO  
z dnia 11 lutego 2019 r.

Wyrys ze zmiany studium uwarunkowań i kierunków zagospodarowania przestrzennego gminy Mochowo



### Legenda

#### USTALENIA PLANU

- granica obszaru objętego planem
- linie rozgraniczające tereny o różnym przeznaczeniu lub różnych zasadach zagospodarowania

#### Przeznaczenie terenu

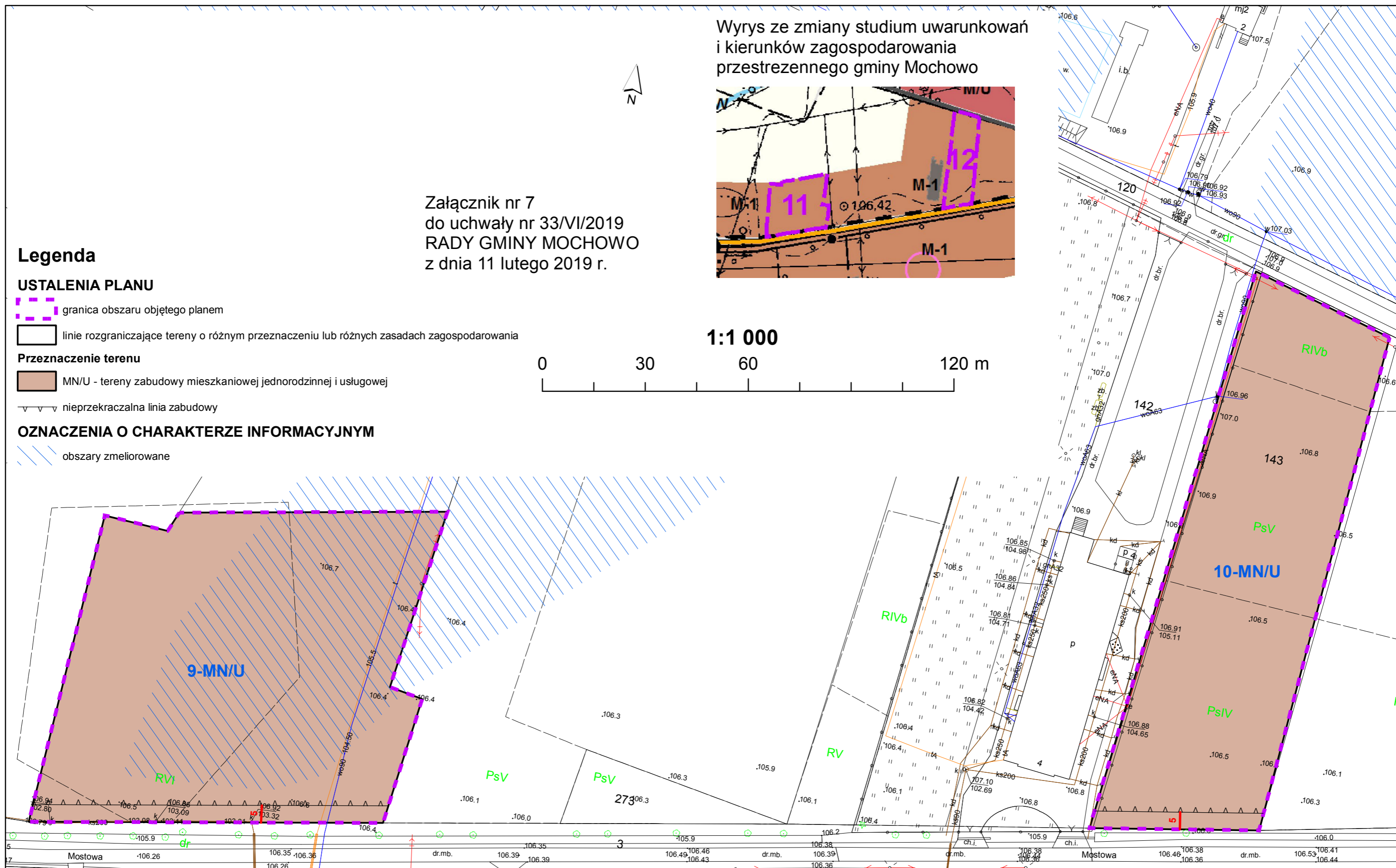
- MN/U - tereny zabudowy mieszkaniowej jednorodzinnej i usługowej
- KDD - tereny dróg publicznych klasy dojazdowej
- nieprzekraczalna linia zabudowy
- Linia wymiarowa wraz z podanym wymiarem w m.

#### OZNACZENIA O CHARAKTERZE INFORMACYJNYM

- obszary zmeliorowane

# BOŻEWO

## MIEJSCOWY PLAN ZAGOSPODAROWANIA PRZESTRZENNEGO CZĘŚCI OBREBÓW BOŻEWO, BOŻEWO NOWE, KOKOSZCZYN, LIGOWO, LIGÓWKO, MALANOWO STARE, MOCHOWO, MOCHOWO NOWE, MOCHOWO PARCELE, ZGLENICE BUDY, ZGLENICE MAŁE, ŻURAWIN W GMINIE MOCHOWO



### Legenda

#### USTALENIA PLANU

granica obszaru objętego planem

linie rozgraniczające tereny o różnym przeznaczeniu lub różnych zasadach zagospodarowania

#### Przeznaczenie terenu

MN/U - tereny zabudowy mieszkaniowej jednorodzinnej i usługowej

nieprzekraczalna linia zabudowy

#### OZNACZENIA O CHARAKTERZE INFORMACYJNYM


obszary zmeliorowane

Wyrys ze zmiany studium uwarunkowań i kierunków zagospodarowania przestrzennego gminy Mochowo



Załącznik nr 7  
do uchwały nr 33/VI/2019  
RADY GMINY MOCHOWO  
z dnia 11 lutego 2019 r.


1:1 000



MIEJSCOWY PLAN ZAGOSPODAROWANIA PRZESTRZENNEGO CZĘŚCI OBREBÓW  
BOŻEWO, BOŻEWO NOWE, KOKOSZCZYN, LIGOWO, LIGÓWKO, MALANOWO STARE,  
MOCHOWO, MOCHOWO NOWE, MOCHOWO PARCELE, ZGLENICE BUDY, ZGLENICE MAŁE,  
ŻURAWIN W GMINIE MOCHOWO

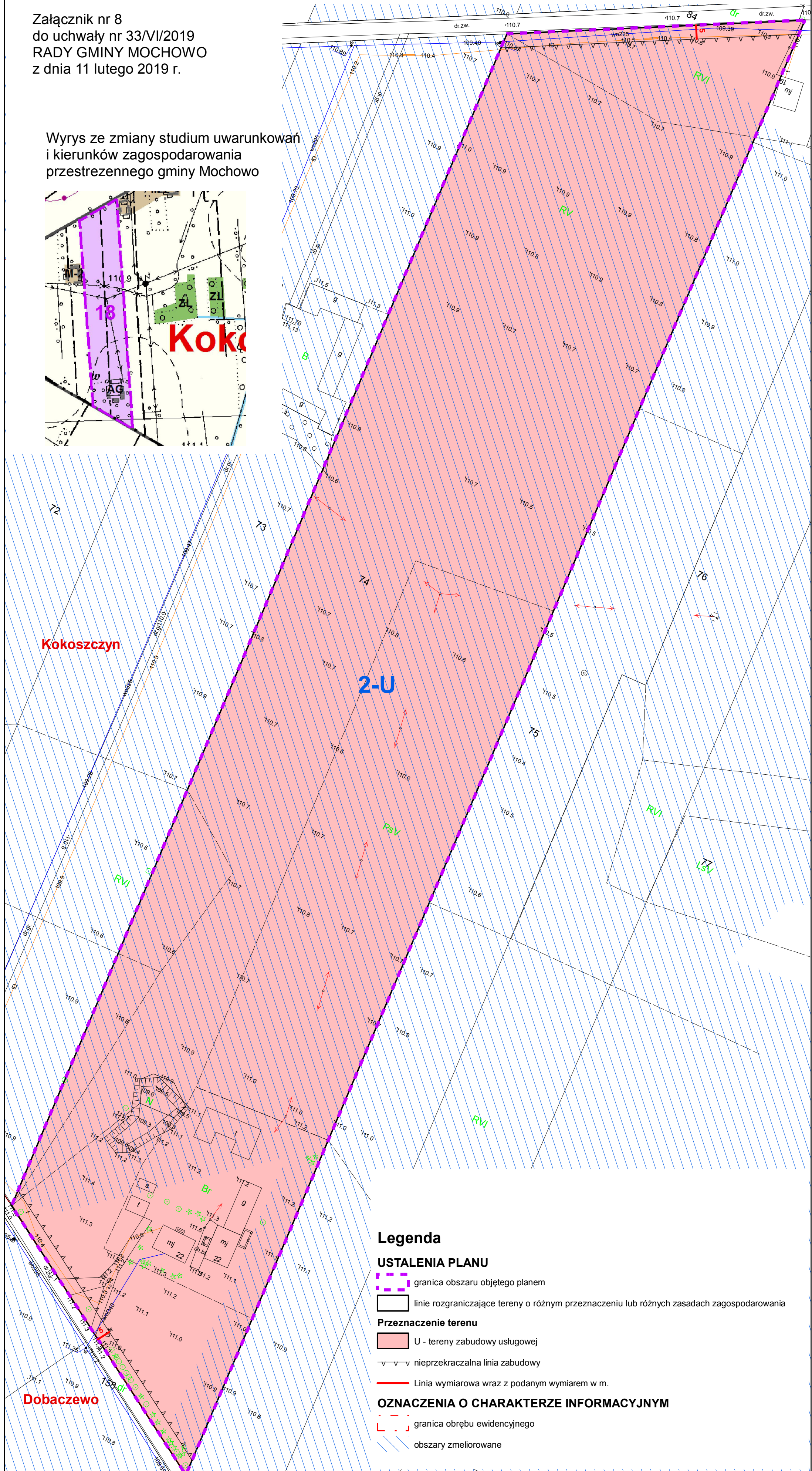
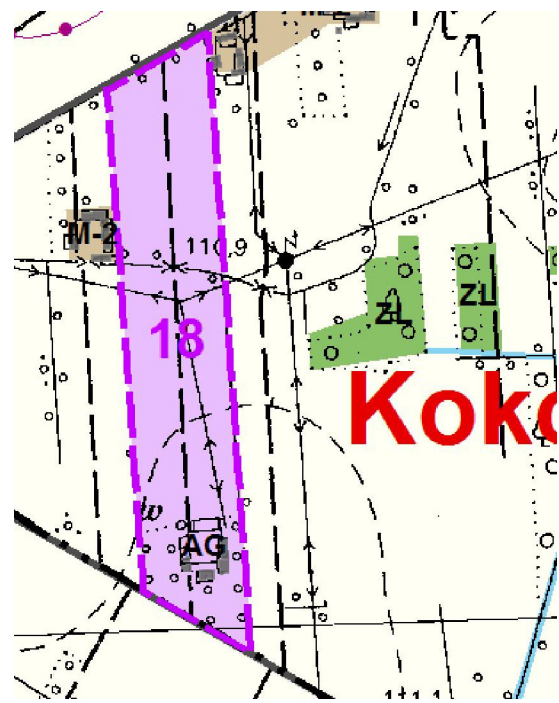
**KOKOSZCZYN**

**1:1 000**



Załącznik nr 8  
do uchwały nr 33/VI/2019  
RADY GMINY MOCHOWO  
z dnia 11 lutego 2019 r.

Wyrys ze zmiany studium uwarunkowań  
i kierunków zagospodarowania  
przestrzennego gminy Mochowo



**Legenda**

**USTALENIA PLANU**

--- granica obszaru objętego planem

--- linie rozgraniczające tereny o różnym przeznaczeniu lub różnych zasadach zagospodarowania

**Przeznaczenie terenu**

■ U - tereny zabudowy usługowej

--- nieprzekraczalna linia zabudowy

— Linia wymiarowa wraz z podanym wymiarem w m.

**OZNACZENIA O CHARAKTERZE INFORMACYJNYM**

--- granica obrębu ewidencyjnego

--- obszary zmeliorowane

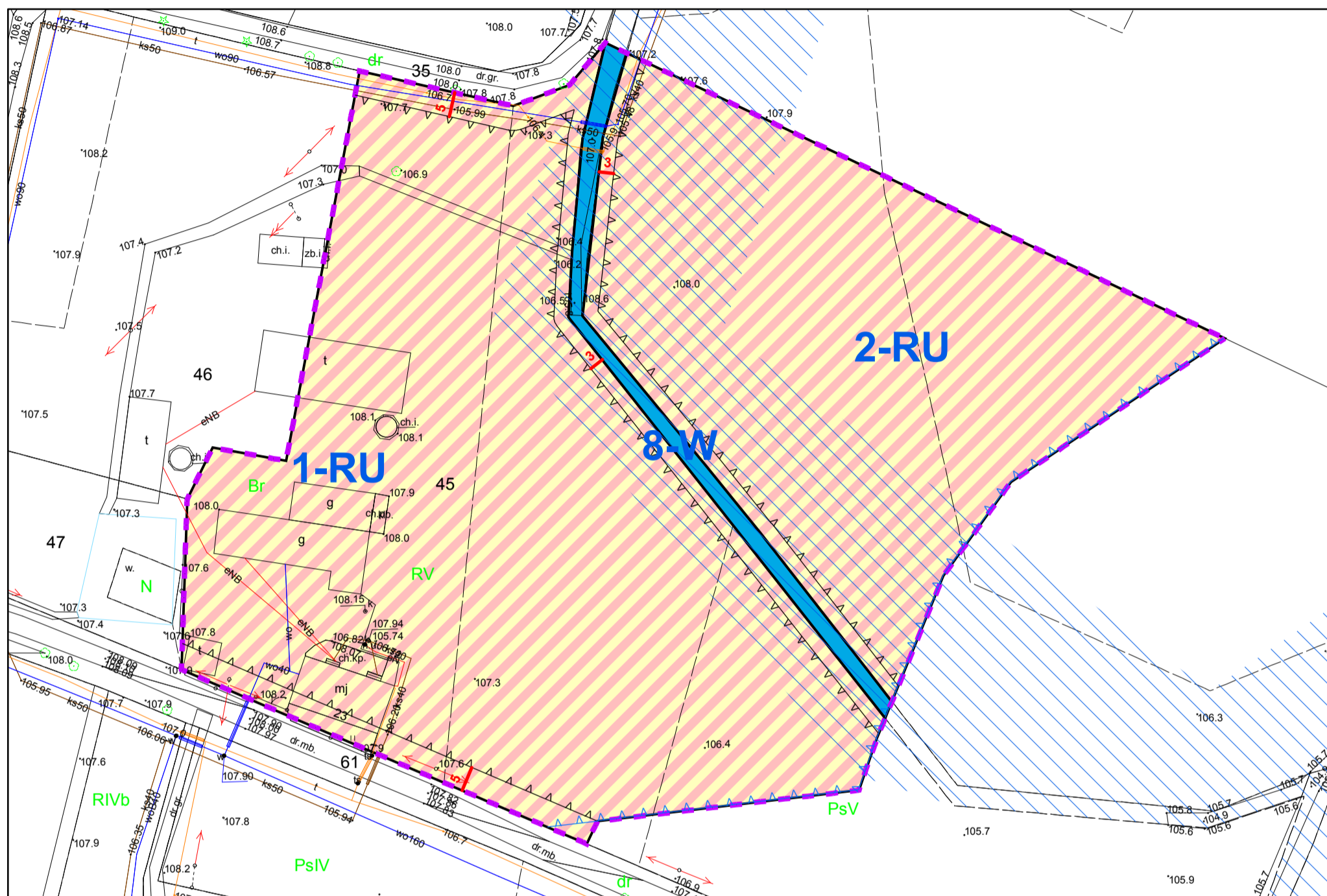



MIEJSCOWY PLAN ZAGOSPODAROWANIA PRZESTRZENNEGO CZĘŚCI OBREBÓW  
BOŻEWO, BOŻEWO NOWE, KOKOSZCZYN, LIGOWO, LIGÓWKO, MALANOWO STARE, MOCHOWO,  
MOCHOWO NOWE, MOCHOWO PARCELE, ZGLENICE BUDY, ZGLENICE MAŁE, ŻURAWIN  
W GMINIE MOCHOWO

## LIGÓWKO

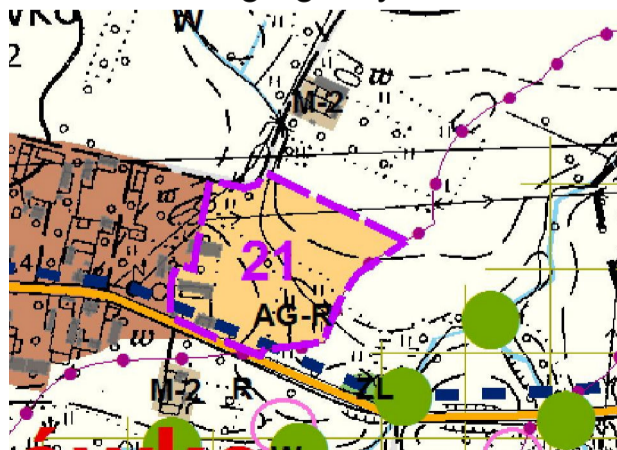


1:1 000



Załącznik nr 9  
do uchwały nr 33/VI/2019  
RADY GMINY MOCHOWO  
z dnia 11 lutego 2019 r.

Wrys z zmiany studium uwarunkowań  
i kierunków zagospodarowania  
przestrzennego gminy Mochowo



### Legenda

#### USTALENIA PLANU

- granica obszaru objętego planem
- linie rozgraniczające tereny o różnym przeznaczeniu lub różnych zasadach zagospodarowania

#### Przeznaczenie terenu

- RU - tereny obsługi produkcji w gospodarstwach rolnych i hodowlanych
- W - tereny rowów

- nieprzekraczalna linia zabudowy
- Linia wymiarowa wraz z podanym wymiarem w m.

#### OZNACZENIA O CHARAKTERZE INFORMACYJNYM

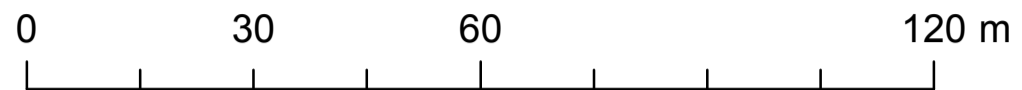
- zakaz lokalizowania obiektów budowlanych od linii brzegowej rzek, jezior (Rozporządzenie OChK)
- obszary zmeliorowane

MIEJSCOWY PLAN ZAGOSPODAROWANIA PRZESTRZENNEGO CZĘŚCI OBREBÓW  
BOŻEWO, BOŻEWO NOWE, KOKOSZCZYN, LIGOWO, LIGÓWKO, MALANOWO STARE, MOCHOWO,  
MOCHOWO NOWE, MOCHOWO PARCELE, ZGLENICE BUDY, ZGLENICE MAŁE, ŻURAWIN  
W GMINIE MOCHOWO

**LIGOWO**

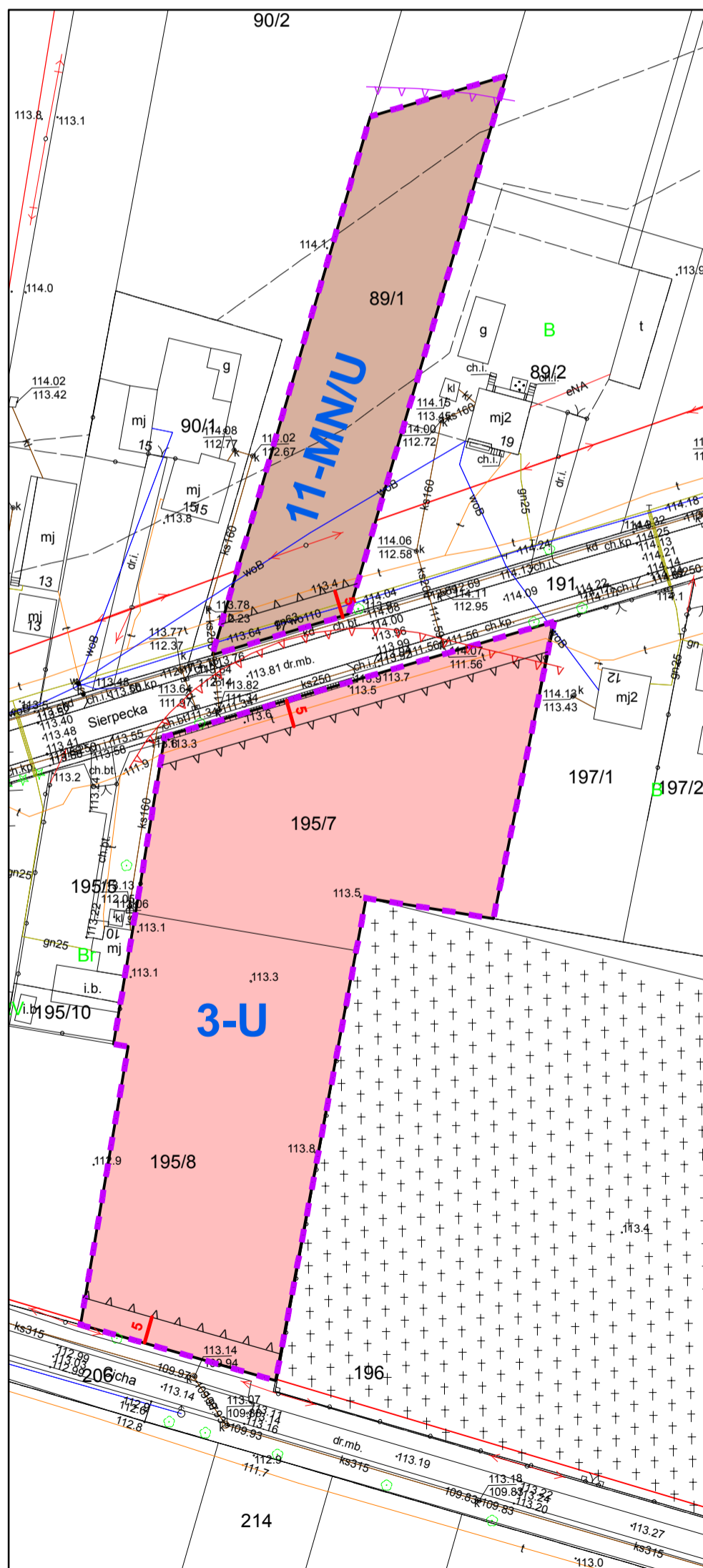


**1:1 000**



Załącznik nr 10  
do uchwały nr 33/VI/2019  
RADY GMINY MOCHOWO  
z dnia 11 lutego 2019 r.

Wyrys ze zmiany studium uwarunkowań  
i kierunków zagospodarowania  
przestrzennego gminy Mochowo



**Legenda**

**USTALENIA PLANU**

granica obszaru objętego planem

linie rozgraniczające tereny o różnym przeznaczeniu lub różnych zasadach zagospodarowania

**Przeznaczenie terenu**

MN/U - tereny zabudowy mieszkaniowej jednorodzinnej i usługowej

U - tereny zabudowy usługowej

nieprzekraczalna linia zabudowy

Linia wymiarowa wraz z podanym wymiarem w m.

**OZNACZENIA O CHARAKTERZE INFORMACYJNYM**

strefa sanitarna 50 m wokół cmentarza

strefa sanitarna 150 m wokół cmentarza

**MALANOWO STARE**

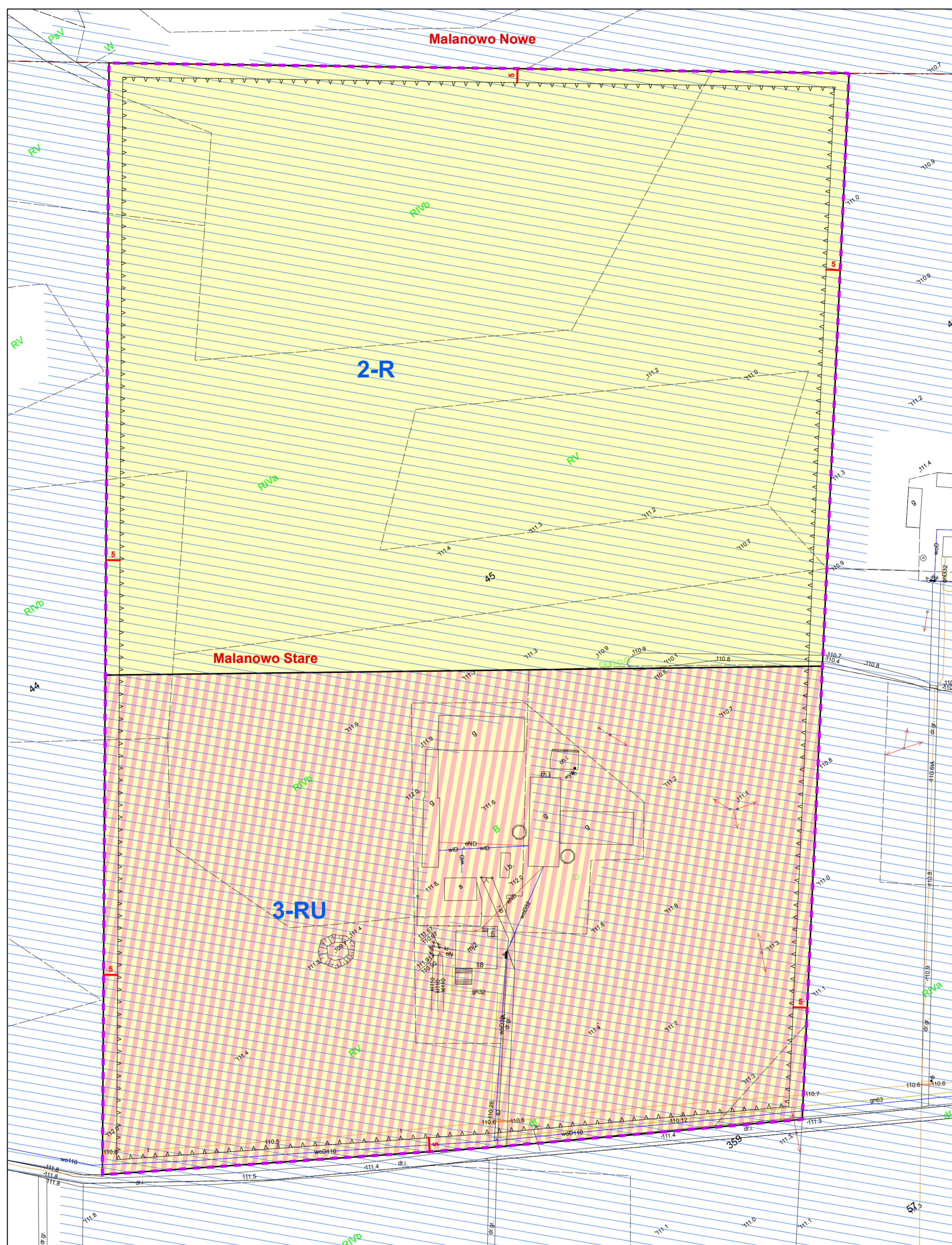
MIEJSCOWY PLAN ZAGOSPODAROWANIA PRZESTRZENNEGO CZĘŚCI OBRĘBÓW  
BOŻEWO, BOŻEWO NOWE, KOKOSZCZYN, LIGOWO, LIGÓWKO, MALANOWO STARE, MOCHOWO,  
MOCHOWO NOWE, MOCHOWO PARCELE, ZGLENICE BUDY, ZGLENICE MAŁE, ŻURAWIN W GMINIE MOCHOWO

Załącznik nr 11  
do uchwały nr 33/VI/2019  
RADY GMINY MOCHOWO  
z dnia 11 lutego 2019 r.

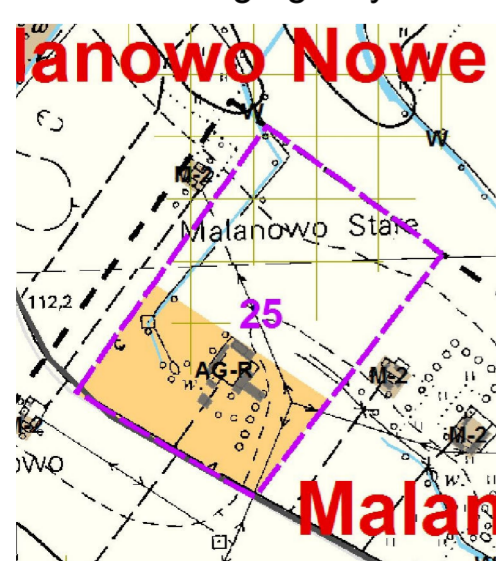


1:1 000

0 30 60 120 m



Wyrys ze zmiany studium uwarunkowań  
i kierunków zagospodarowania  
przestrzennego gminy Mochowo

**Legenda****USTALENIA PLANU**

granica obszaru objętego planem

linie rozgraniczające tereny o różnym przeznaczeniu lub różnych zasadach zagospodarowania

**Przeznaczenie terenu**

RU - tereny obsługi produkcji w gospodarstwach rolnych i hodowlanych

R - tereny rolnicze

nieprzekraczalna linia zabudowy

Linia wymiarowa wraz z podanym wymiarem w m.

**OZNACZENIA O CHARAKTERZE INFORMACYJNYM**

granica obrębu ewidencyjnego

obszary zmieliorowane

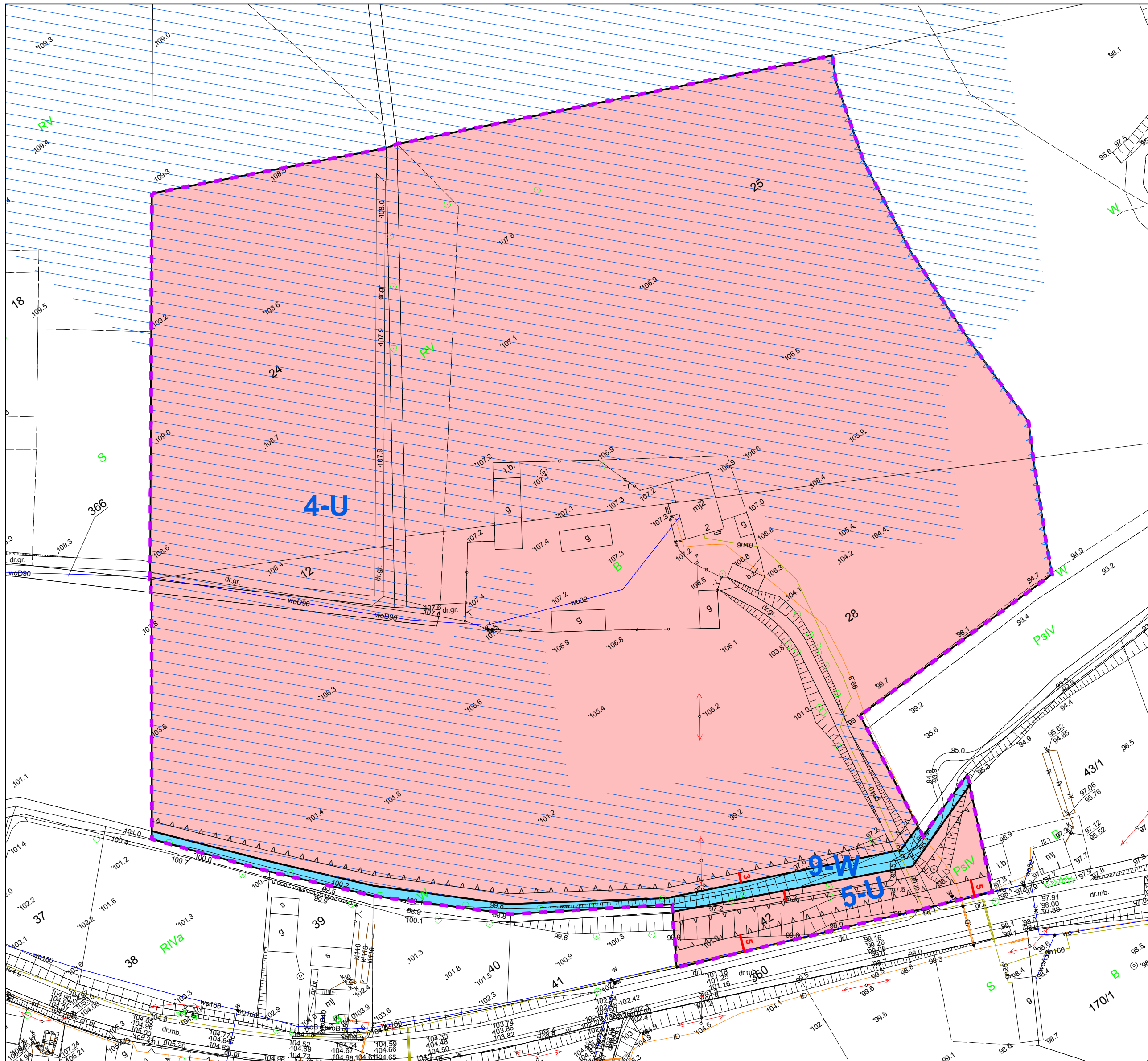
**MALANOWO STARE**

Załącznik nr 12  
do uchwały nr 33/VI/2019  
RADY GMINY MOCHOWO  
z dnia 11 lutego 2019 r.

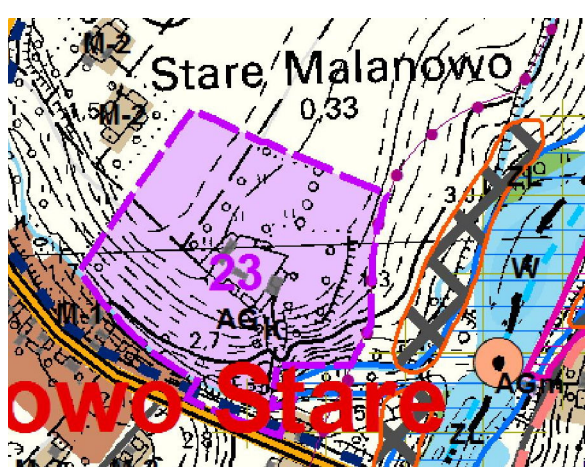
MIEJSCOWY PLAN ZAGOSPODAROWANIA PRZESTRZENNEGO CZĘŚCI OBRĘBÓW  
BOŻEWO, BOŻEWO NOWE, KOKOSZCZYN, LIGOWO, LIGÓWKO, MALANOWO STARE, MOCHOWO,  
MOCHOWO NOWE, MOCHOWO PARCELE, ZGLENICE BUDY, ZGLENICE MAŁE, ŻURAWIN W GMINIE MOCHOWO

**1:1 000**

0 30 60 120 m



Wyrys ze zmiany studium uwarunkowań  
i kierunków zagospodarowania  
przestrzennego gminy Mochowo

**Legenda****USTALENIA PLANU**

— granica obszaru objętego planem

— linie rozgraniczające tereny o różnym przeznaczeniu lub różnych zasadach zagospodarowania

**Przeznaczenie terenu**

— U - tereny zabudowy usługowej

— W - tereny rowów

— nieprzekraczalna linia zabudowy

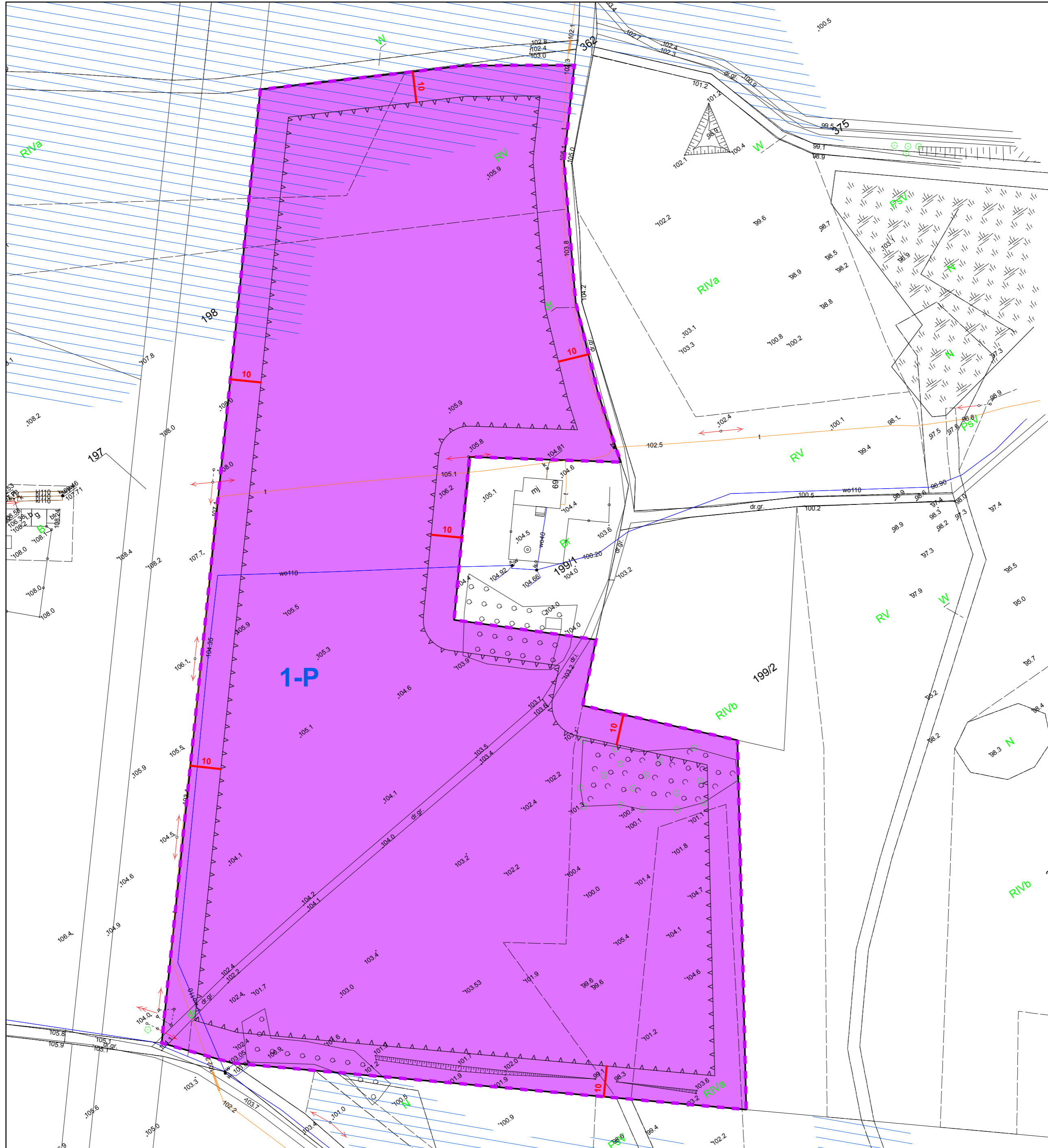
— Linia wymiarowa wraz z podanym wymiarem w m.

**OZNACZENIA O CHARAKTERZE INFORMACYJNYM**

— obszary zmeliorowane

# MALANOWO STARE

## MIEJSCOWY PLAN ZAGOSPODAROWANIA PRZESTRZENNEGO CZĘŚCI OBRĘBÓW BOŻEWO, BOŻEWO NOWE, KOKOSZCZYN, LIGOWO, LIGÓWKO, MALANOWO STARE, MOCHOWO, MOCHOWO NOWE, MOCHOWO PARCELE, ZGLENICE BUDY, ZGLENICE MAŁE, ŻURAWIN W GMINIE MOCHOWO



Wyrys ze zmiany studium uwarunkowań i kierunków zagospodarowania przestrzennego gminy Mochowo



Załącznik nr 13 do uchwały nr 33/VI/2019 RADY GMINY MOCHOWO z dnia 11 lutego 2019 r.

### Legenda

#### USTALENIA PLANU

- granica obszaru objętego planem
- linie rozgraniczające tereny o różnym przeznaczeniu lub różnych zasadach zagospodarowania

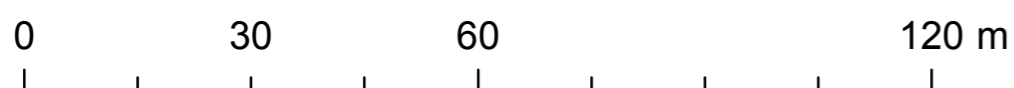
#### Przeznaczenie terenu

- P - tereny produkcji energii elektrycznej z ogniw fotowoltaicznych
- nieprzekraczalna linia zabudowy
- Linia wymiarowa wraz z podanym wymiarem w m.

#### OZNACZENIA O CHARAKTERZE INFORMACYJNYM

- obszary zmeliorowane

1:1 000



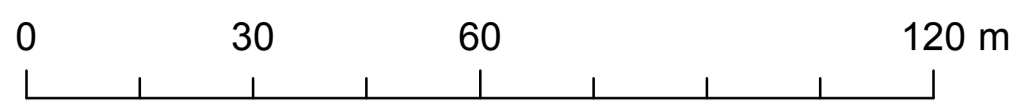


MIEJSCOWY PLAN ZAGOSPODAROWANIA PRZESTRZENNEGO CZĘŚCI OBREBÓW  
BOŻEWO, BOŻEWO NOWE, KOKOSZCZYN, LIGOWO, LIGÓWKO, MALANOWO STARE, MOCHOWO,  
MOCHOWO NOWE, MOCHOWO PARCELE, ZGLENICE BUDY, ZGLENICE MAŁE, ŻURAWIN  
W GMINIE MOCHOWO

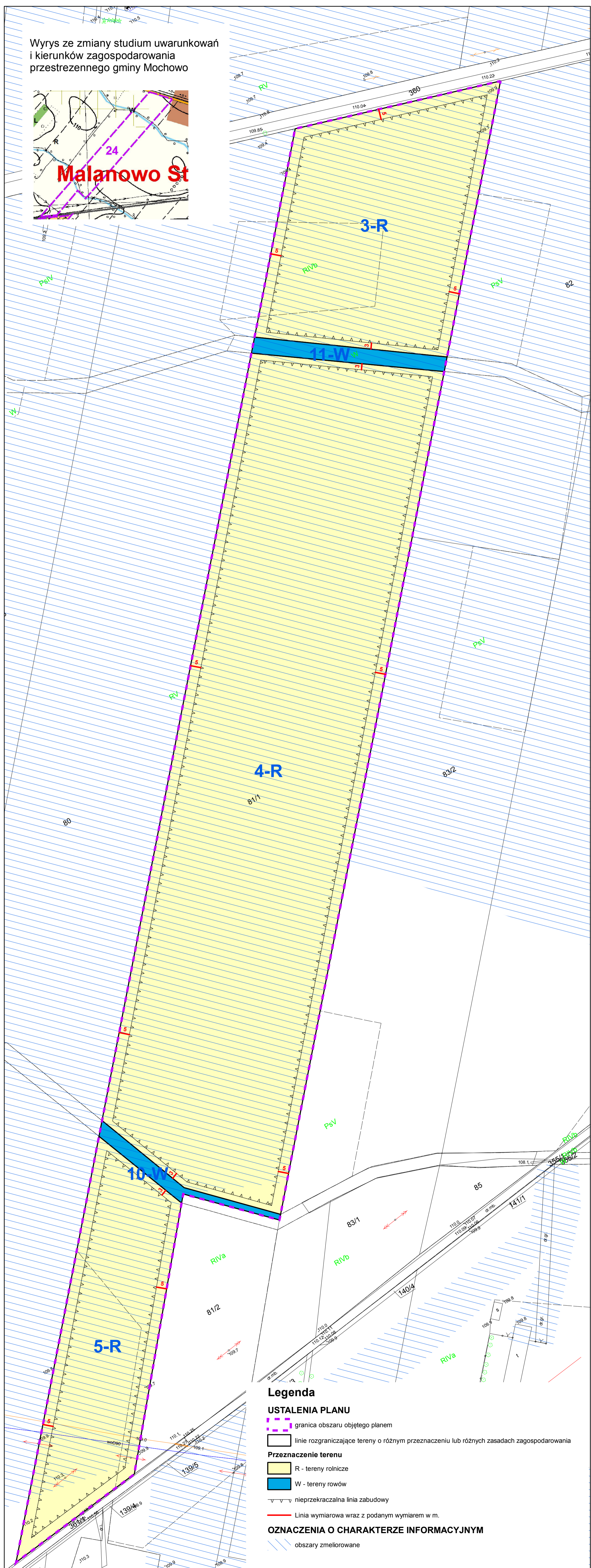
MALANOWO STARE

1:1 000

Załącznik nr 15  
do uchwały nr 33/VI/2019  
RADY GMINY MOCHOWO  
z dnia 11 lutego 2019 r.



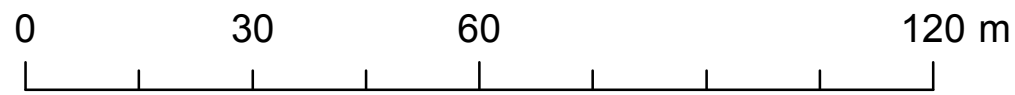
Wrys z zmiany studium uwarunkowań  
i kierunków zagospodarowania  
przestrzennego gminy Mochowo



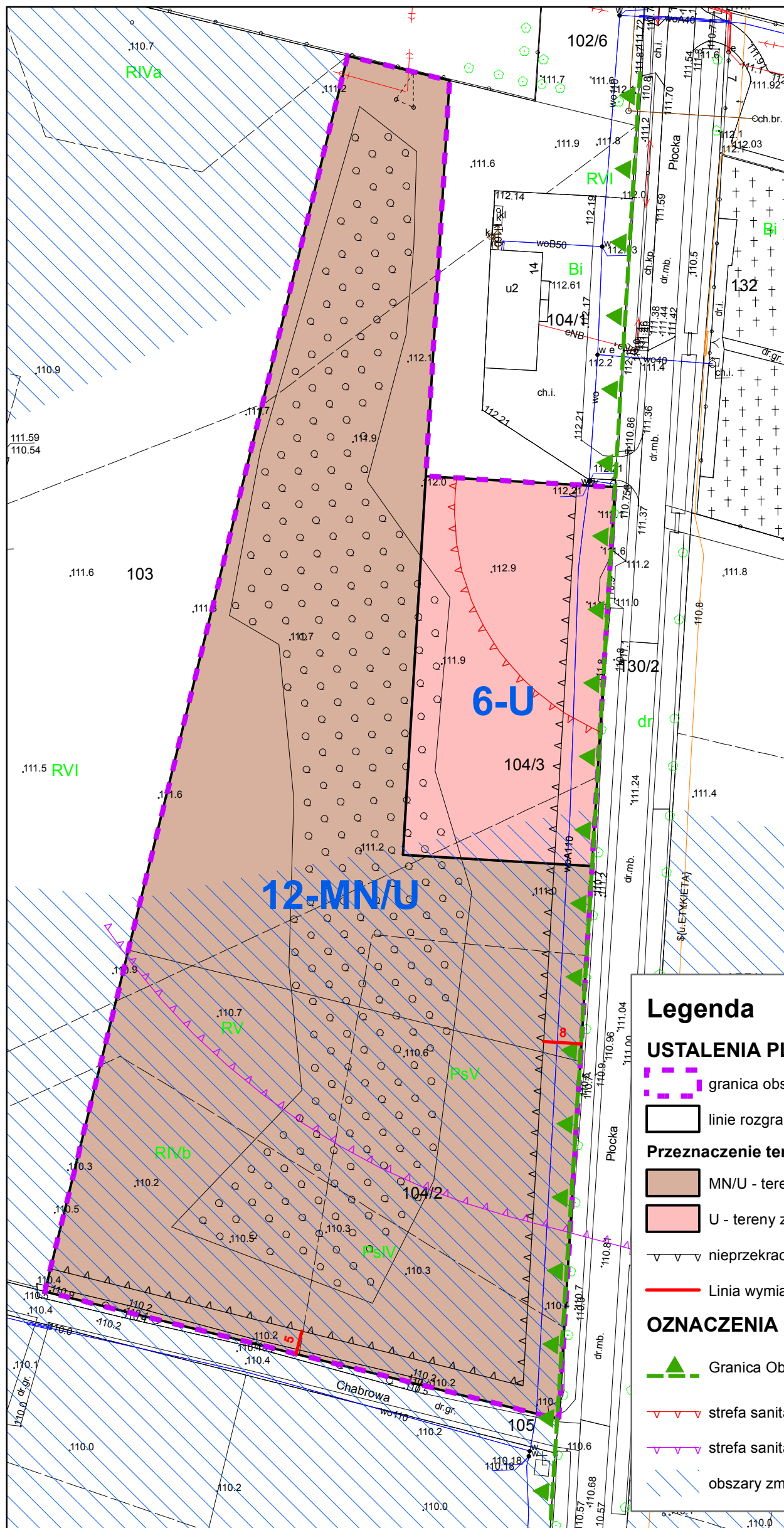
MIEJSCOWY PLAN ZAGOSPODAROWANIA PRZESTRZENNEGO CZĘŚCI OBREBÓW  
BOŻEWO, BOŻEWO NOWE, KOKOSZCZYN, LIGOWO, LIGÓWKO, MALANOWO STARE, MOCHOWO,  
MOCHOWO NOWE, MOCHOWO PARCELE, ZGLENICE BUDY, ZGLENICE MAŁE, ŻURAWIN  
W GMINIE MOCHOWO

**MOCHOWO**

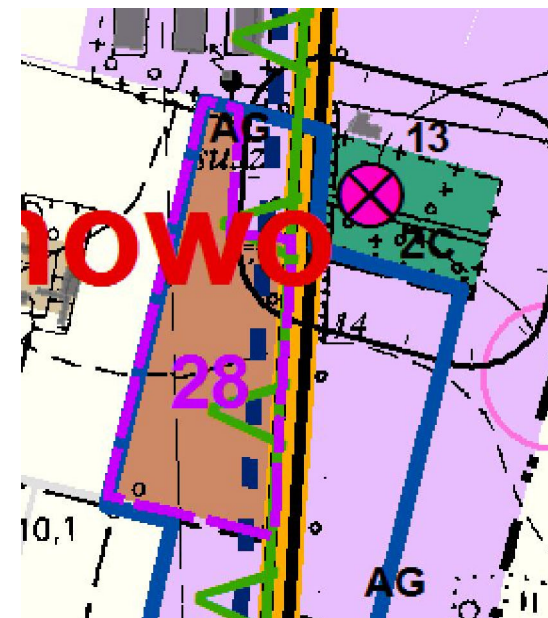
1:1 000



Załącznik nr 16  
do uchwały nr 33/VI/2019  
RADY GMINY MOCHOWO  
z dnia 11 lutego 2019 r.



Wrys z zmiany studium uwarunkowań  
i kierunków zagospodarowania  
przestrzennego gminy Mochowo



**Legenda**

**USTALENIA PLANU**

- granica obszaru objętego planem
- linie rozgraniczające tereny o różnym przeznaczeniu lub różnych zasadach zagospodarowania

**Przeznaczenie terenu**

- MN/U - tereny zabudowy mieszkaniowej jednorodzinnej i usługowej
- U - tereny zabudowy usługowej

nieprzekraczalna linia zabudowy

Linia wymiarowa wraz z podanym wymiarem w m.

**OZNACZENIA O CHARAKTERZE INFORMACYJNYM**

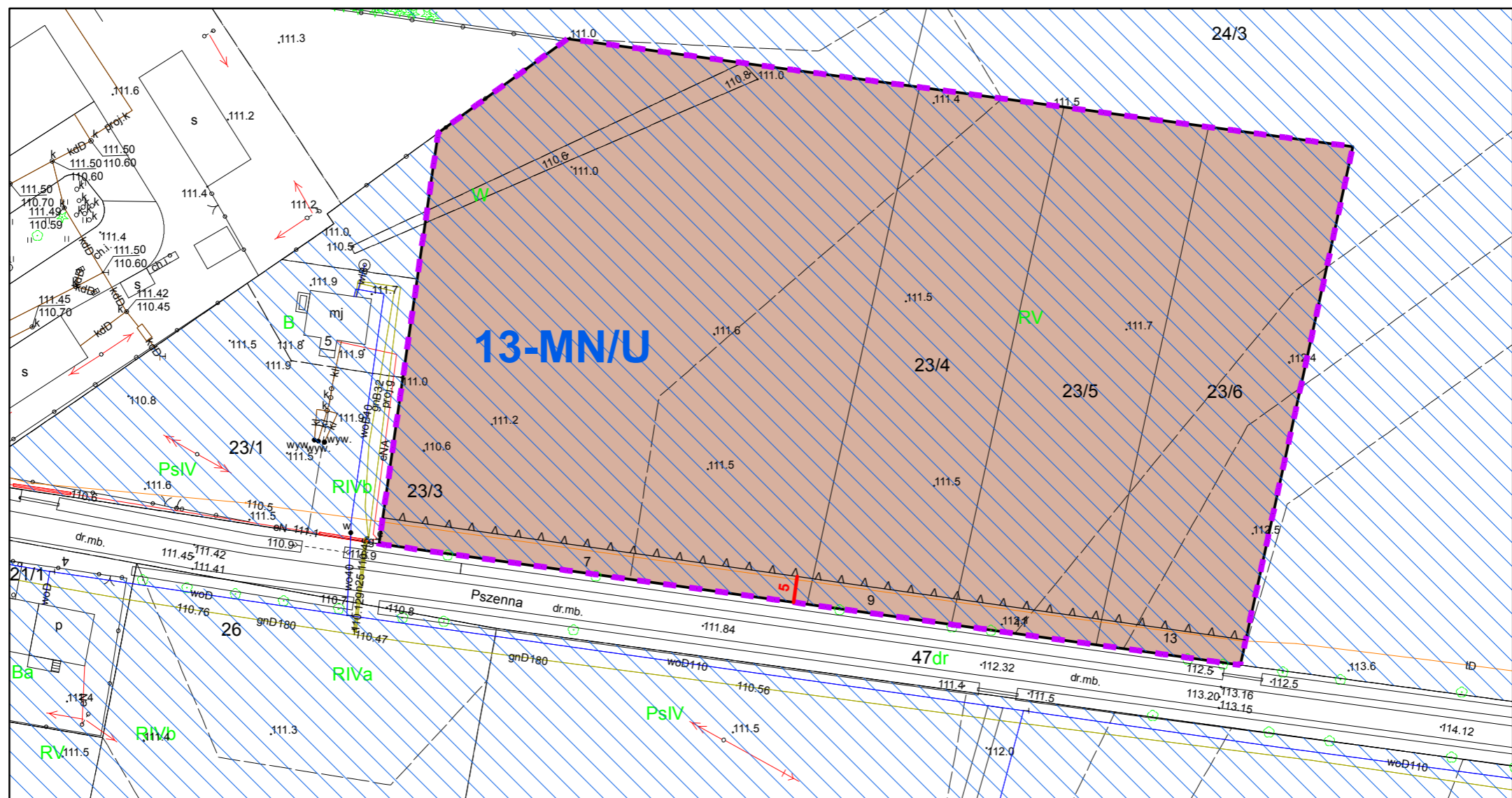

- Granica Obszaru Chronionego Krajobrazu "Przyrzecze Skrzy Prawej"
- strefa sanitarna 50 m wokół cmentarza
- strefa sanitarna 150 m wokół cmentarza
- obszary zmeliorowane



MIEJSCOWY PLAN ZAGOSPODAROWANIA PRZESTRZENNEGO CZĘŚCI OBREBÓW  
BOŻEWO, BOŻEWO NOWE, KOKOSZCZYN, LIGOWO, LIGÓWKO, MALANOWO STARE, MOCHOWO,  
MOCHOWO NOWE, MOCHOWO PARCELE, ZGLENICE BUDY, ZGLENICE MAŁE, ŻURAWIN  
W GMINIE MOCHOWO

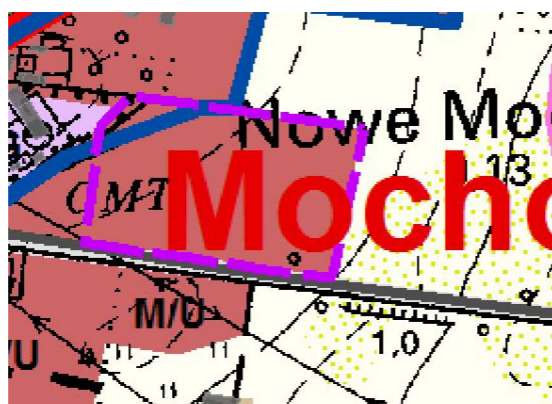
## MOCHOWO NOWE

1:1 000



Załącznik nr 17  
do uchwały nr 33/VI/2019  
RADY GMINY MOCHOWO  
z dnia 11 lutego 2019 r.

Wrys z zmiany studium uwarunkowań  
i kierunków zagospodarowania  
przestrzennego gminy Mochowo



### Legenda

#### USTALENIA PLANU

granica obszaru objętego planem

linie rozgraniczające tereny o różnym przeznaczeniu lub różnych zasadach zagospodarowania

#### Przeznaczenie terenu

MN/U - tereny zabudowy mieszkaniowej jednorodzinnej i usługowej

nieprzekraczalna linia zabudowy

Linia wymiarowa wraz z podanym wymiarem w m.

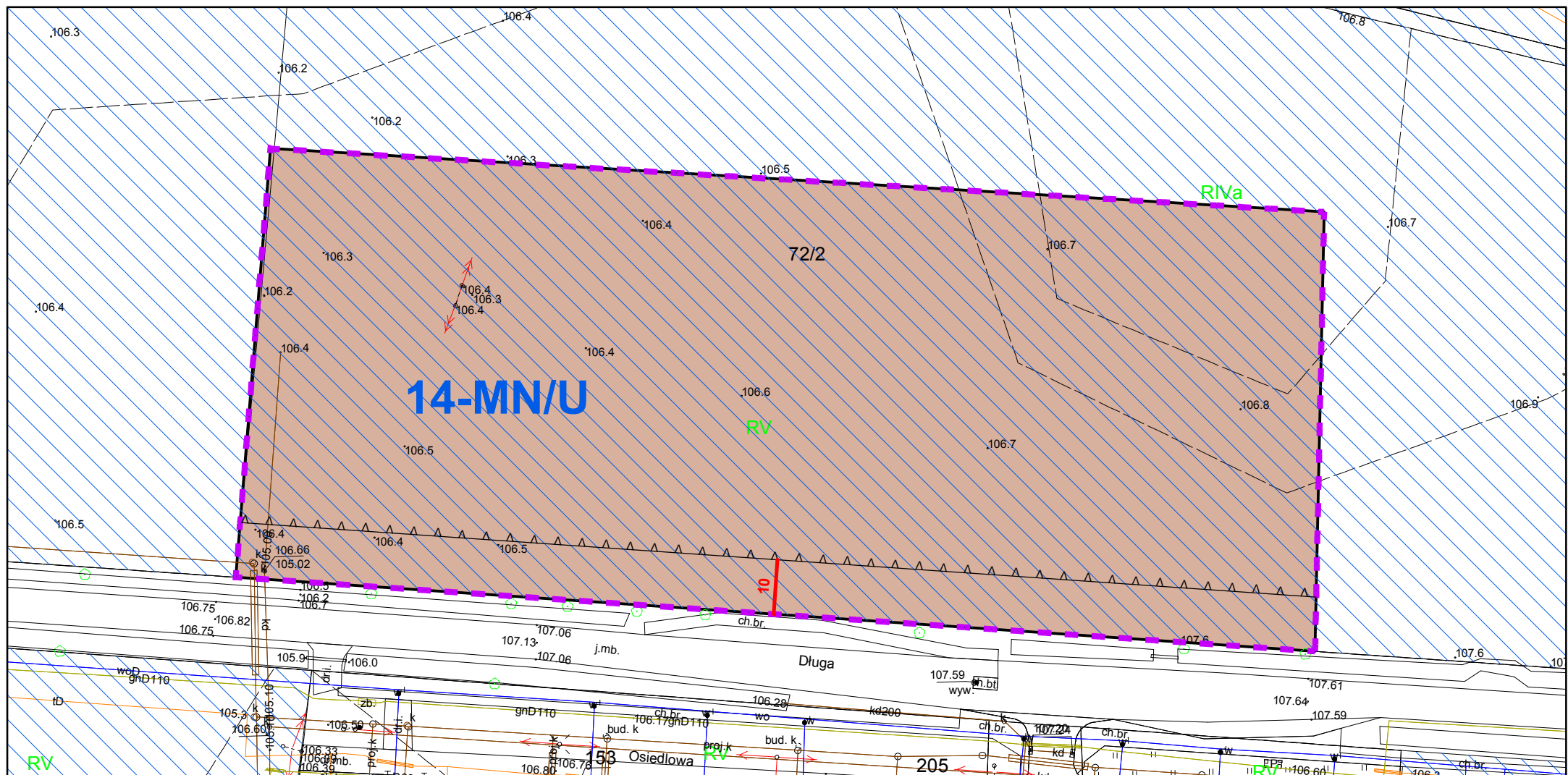
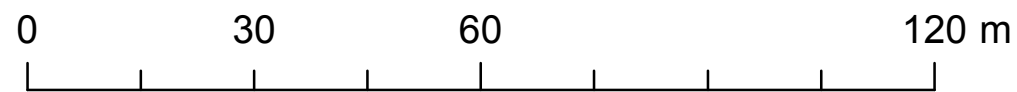
#### OZNACZENIA O CHARAKTERZE INFORMACYJNYM

obszary zmeliorowane

MIEJSCOWY PLAN ZAGOSPODAROWANIA PRZESTRZENNEGO CZĘŚCI OBREBÓW  
BOŻEWO, BOŻEWO NOWE, KOKOSZCZYN, LIGOWO, LIGÓWKO, MALANOWO STARE, MOCHOWO,  
MOCHOWO NOWE, MOCHOWO PARCELE, ZGLENICE BUDY, ZGLENICE MAŁE, ŻURAWIN  
W GMINIE MOCHOWO

## MOCHOWO PARCELE

1:1 000



Załącznik nr 18  
do uchwały nr 33/VI/2019  
RADY GMINY MOCHOWO  
z dnia 11 lutego 2019 r.

Wyrys ze zmiany studium uwarunkowań  
i kierunków zagospodarowania  
przestrzennego gminy Mochowo



### Legenda

#### USTALENIA PLANU

granica obszaru objętego planem

linie rozgraniczające tereny o różnym przeznaczeniu lub różnych zasadach zagospodarowania

#### Przeznaczenie terenu

MN/U - tereny zabudowy mieszkaniowej jednorodzinnej i usługowej

nieprzekraczalna linia zabudowy

Linia wymiarowa wraz z podanym wymiarem w m.

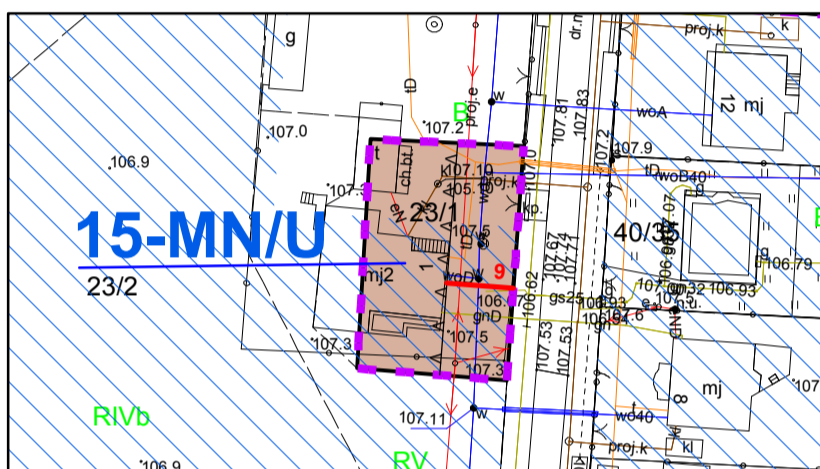

#### OZNACZENIA O CHARAKTERZE INFORMACYJNYM

obszary zmeliorowane

MIEJSCOWY PLAN ZAGOSPODAROWANIA PRZESTRZENNEGO  
CZĘŚCI OBRĘBÓW BOŻEWO, BOŻEWO NOWE, KOKOSZCZYN, LIGOWO,  
LIGÓWKO, MALANOWO STARE, MOCHOWO, MOCHOWO NOWE,  
MOCHOWO PARCELE, ZGLENICE BUDY, ZGLENICE MAŁE, ŻURAWIN  
W GMINIE MOCHOWO

## MOCHOWO PARCELE

1:1 000




Załącznik nr 19  
do uchwały nr 33/VI/2019  
RADY GMINY MOCHOWO  
z dnia 11 lutego 2019 r.


Wyrys ze zmiany studium uwarunkowań  
i kierunków zagospodarowania  
przestrzennego gminy Mochowo



### Legenda

#### USTALENIA PLANU


 granica obszaru objętego planem

 linie rozgraniczające tereny o różnym przeznaczeniu lub różnych zasadach zagospodarowania


#### Przeznaczenie terenu

 MN/U - tereny zabudowy mieszkaniowej jednorodzinnej i usługowej

 nieprzekraczalna linia zabudowy

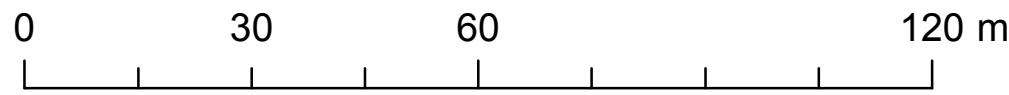
 Linia wymiarowa wraz z podanym wymiarem w m.

#### OZNACZENIA O CHARAKTERZE INFORMACYJNYM

 obszary zmeliorowane

MIEJSCOWY PLAN ZAGOSPODAROWANIA PRZESTRZENNEGO CZĘŚCI OBRĘBÓW  
BOŻEWO, BOŻEWO NOWE, KOKOSZCZYN, LIGOWO, LIGÓWKO, MALANOWO STARE, MOCHOWO,  
MOCHOWO NOWE, MOCHOWO PARCELE, ZGLENICE BUDY, ZGLENICE MAŁE, ŻURAWIN  
W GMINIE MOCHOWO

**MOCHOWO PARCELE 1:1 000**



Wyrys ze zmiany studium uwarunkowań i kierunków zagospodarowania przestrzennego gminy Mochowo



Załącznik nr 20  
do uchwały nr 33/VI/2019  
RADY GMINY MOCHOWO  
z dnia 11 lutego 2019 r.



**Legenda**

**USTALENIA PLANU**

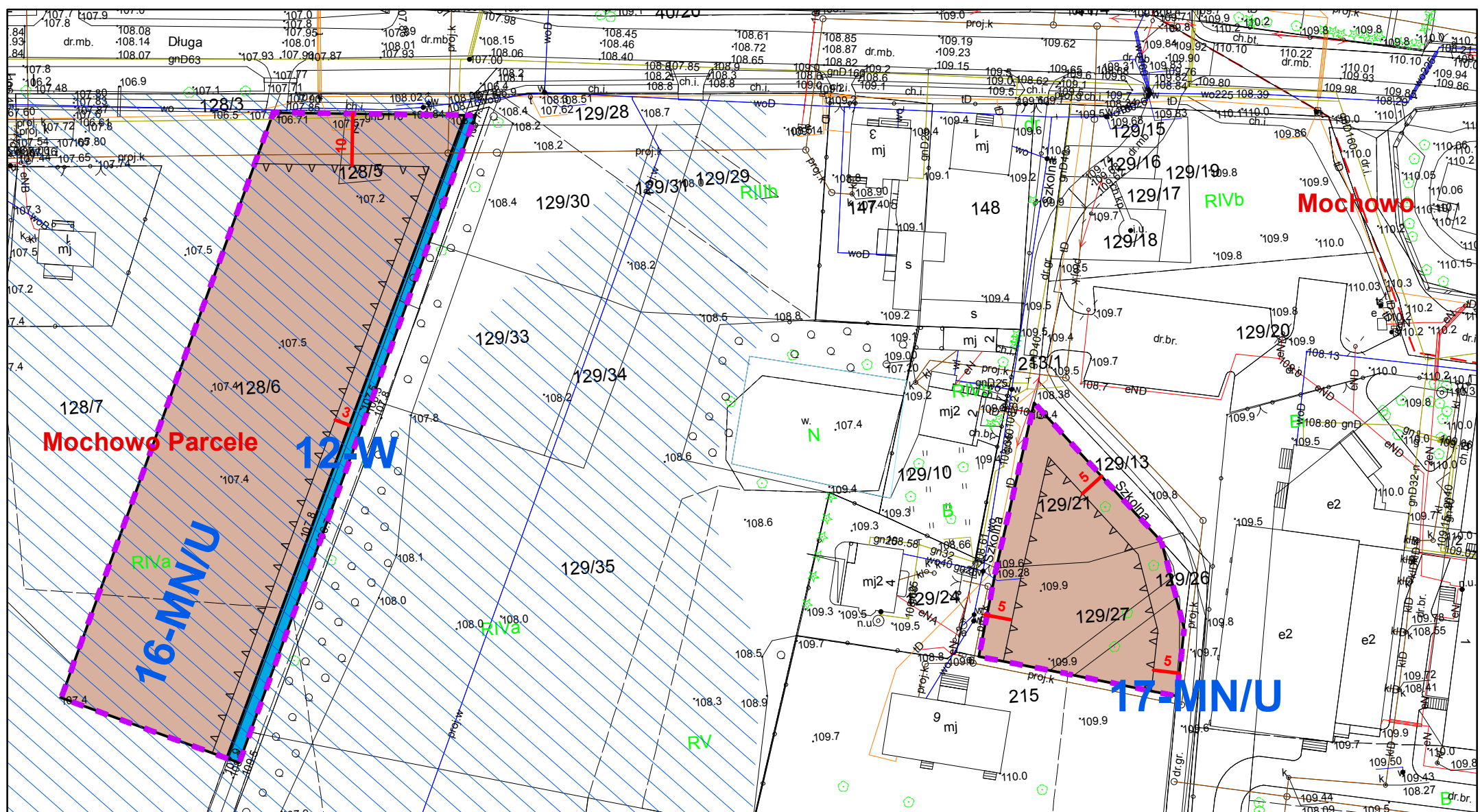
- granica obszaru objętego planem
- linie rozgraniczające tereny o różnym przeznaczeniu lub różnych zasadach zagospodarowania

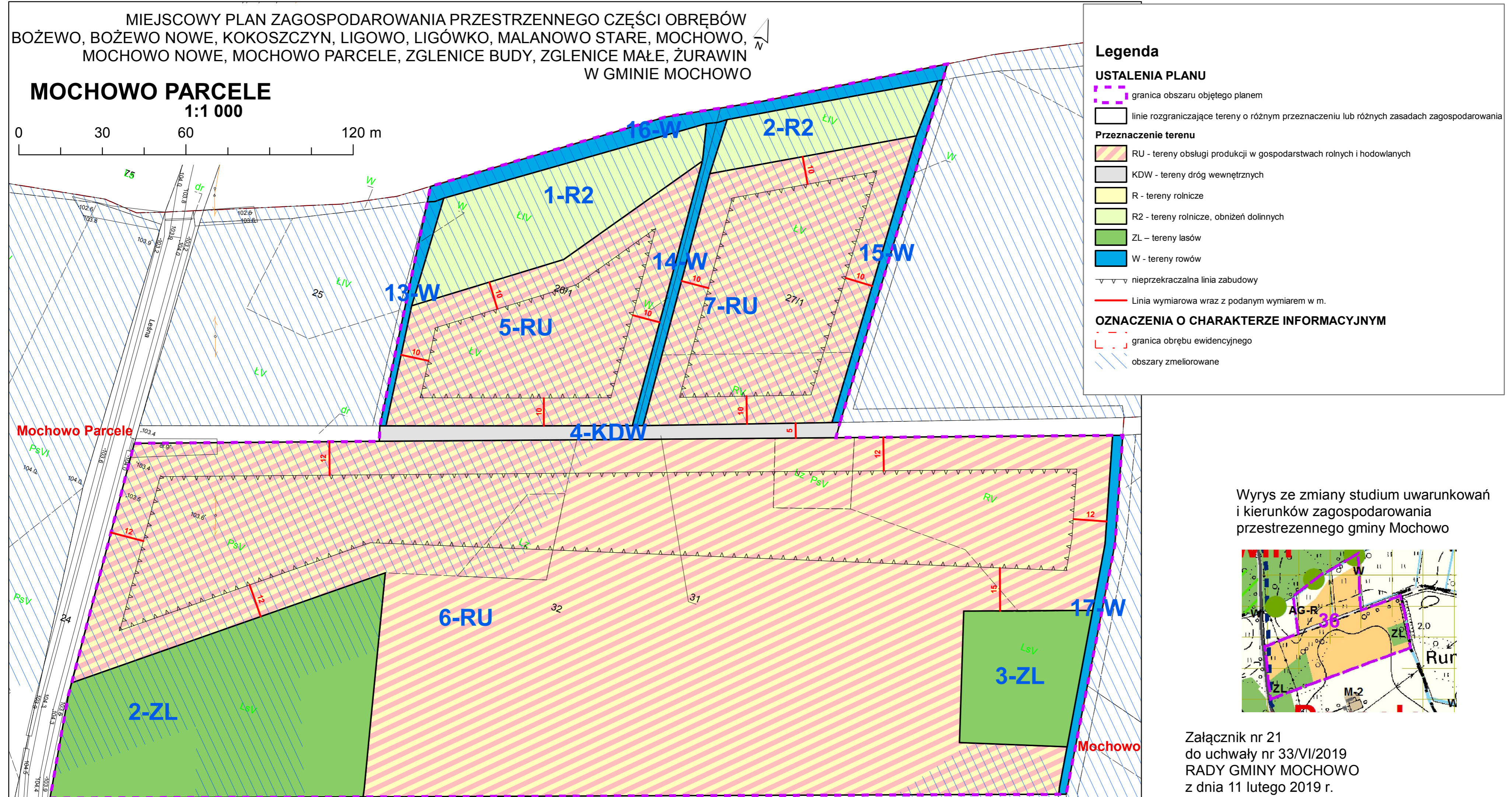
**Przeznaczenie terenu**

- MN/U - tereny zabudowy mieszkaniowej jednorodzinnej i usługowej
- W - tereny rowów
- nieprzekraczalna linia zabudowy
- Linia wymiarowa wraz z podanym wymiarem w m.

**OZNACZENIA O CHARAKTERZE INFORMACYJNYM**

- obszary zmeliorowane

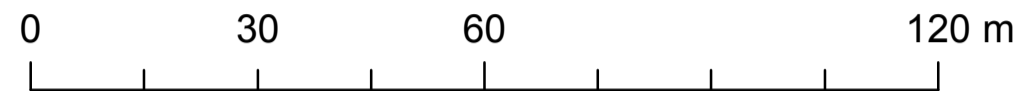




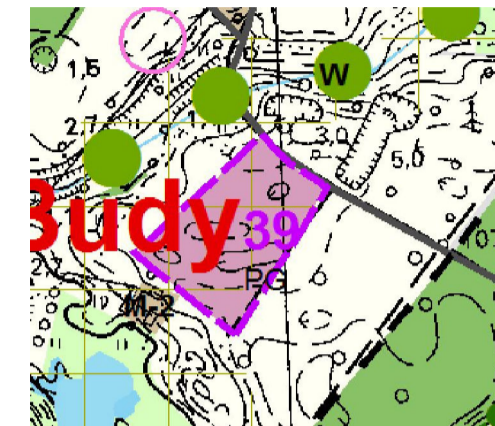
MIEJSCOWY PLAN ZAGOSPODAROWANIA PRZESTRZENNEGO CZĘŚCI OBRĘBÓW  
BOŻEWO, BOŻEWO NOWE, KOKOSZCZYN, LIGOWO, LIGÓWKO, MALANOWO STARE, MOCHOWO,  
MOCHOWO NOWE, MOCHOWO PARCELE, ZGLENICE BUDY, ZGLENICE MAŁE, ŻURAWIN  
W GMINIE MOCHOWO

**ZGLENICE BUDY**

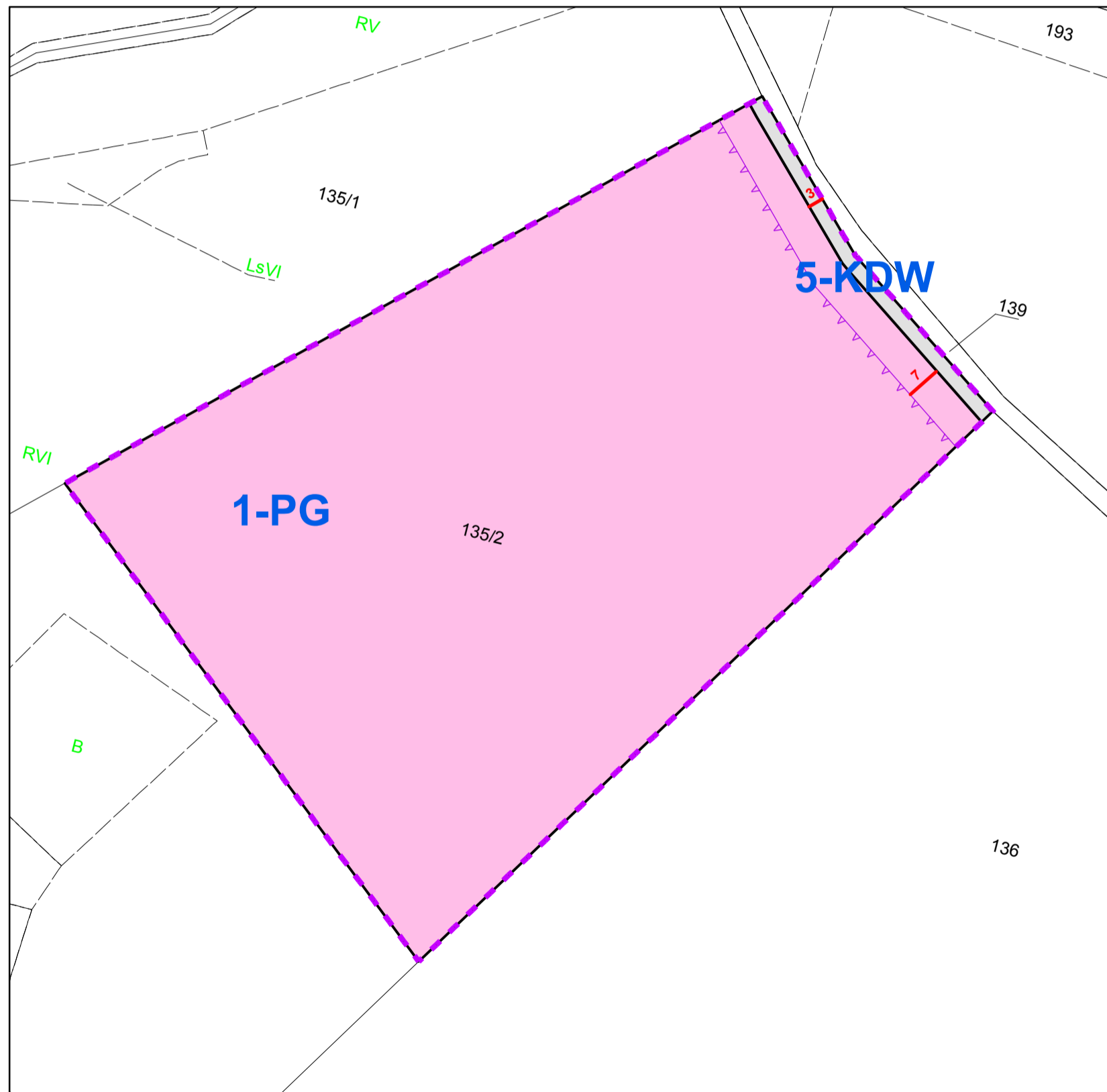
1:1 000



Wyrys ze zmiany studium uwarunkowań  
i kierunków zagospodarowania  
przestrzennego gminy Mochowo



Załącznik nr 22  
do uchwały nr 33/VI/2019  
RADY GMINY MOCHOWO  
z dnia 11 lutego 2019 r.



**Legenda**

**USTALENIA PLANU**

- granica obszaru objętego planem
- nieprzekraczalna linia eksploatacji surowców
- linie rozgraniczające tereny o różnym przeznaczeniu lub różnych zasadach zagospodarowania

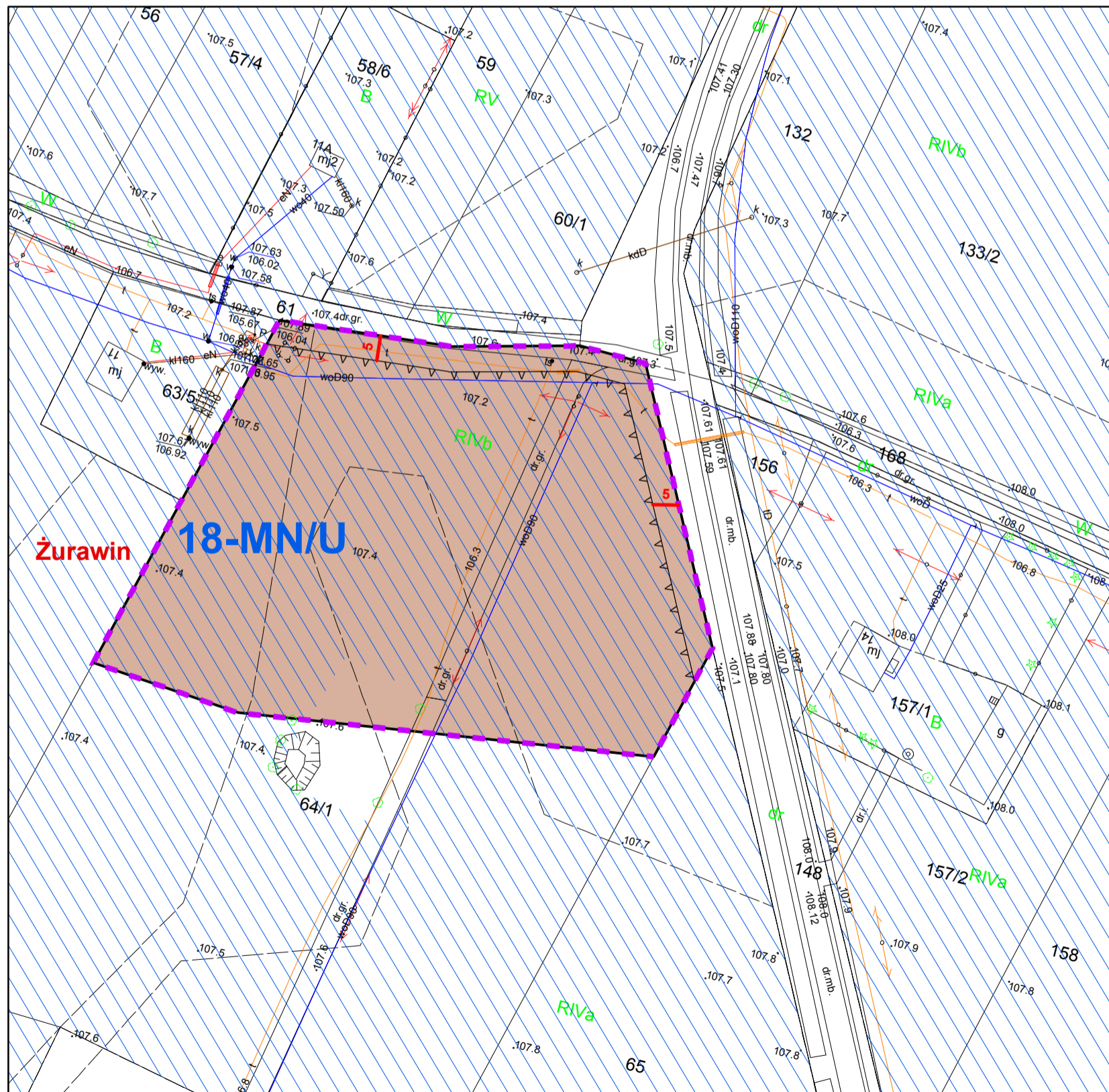
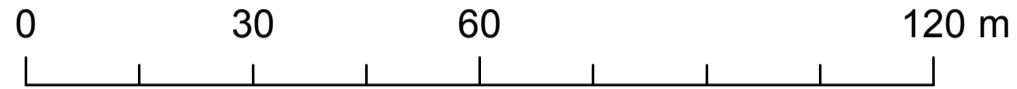
**Przeznaczenie terenu**

- PG - tereny eksploatacji surowców
- KDW - tereny dróg wewnętrznych
- Linia wymiarowa wraz z podanym wymiarem w m.

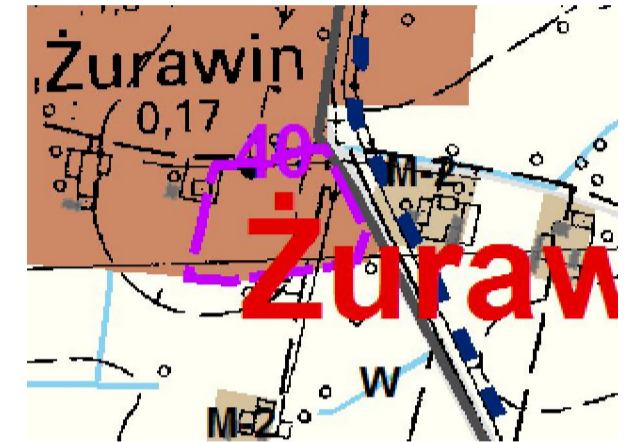
MIEJSCOWY PLAN ZAGOSPODAROWANIA PRZESTRZENNEGO CZĘŚCI OBRĘBÓW  
BOŻEWO, BOŻEWO NOWE, KOKOSZCZYN, LIGOWO, LIGÓWKO, MALANOWO STARE, MOCHOWO,  
MOCHOWO NOWE, MOCHOWO PARCELE, ZGLENICE BUDY, ZGLENICE MAŁE, ŻURAWIN  
W GMINIE MOCHOWO

**ŻURAWIN**

1:1 000



Wyrys ze zmiany studium uwarunkowań  
i kierunków zagospodarowania  
przestrzennego gminy Mochowo



Załącznik nr 23  
do uchwały nr 33/VI/2019  
RADY GMINY MOCHOWO  
z dnia 11 lutego 2019 r.

**Legenda**

**USTALENIA PLANU**

granica obszaru objętego planem

linie rozgraniczające tereny o różnym przeznaczeniu lub różnych zasadach zagospodarowania

**Przeznaczenie terenu**

MN/U - tereny zabudowy mieszkaniowej jednorodzinnej i usługowej

nieprzekraczalna linia zabudowy

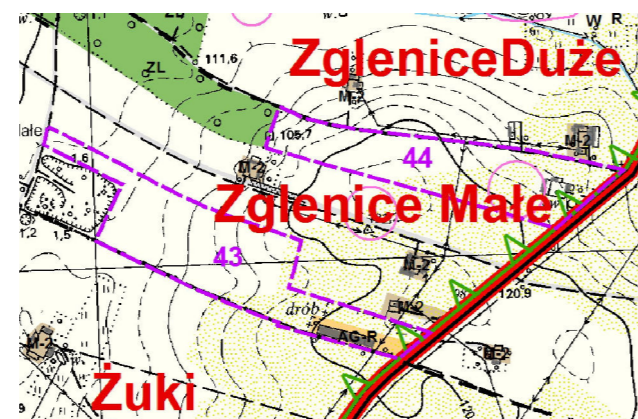
Linia wymiarowa wraz z podanym wymiarem w m.

**OZNACZENIA O CHARAKTERZE INFORMACYJNYM**

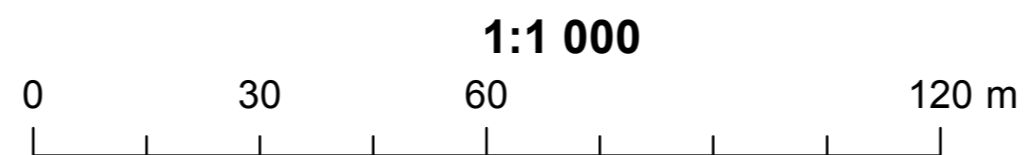
obszary zmeliorowane

Załącznik nr 24  
do uchwały nr 33/VI/2019  
RADY GMINY MOCHOWO  
z dnia 11 lutego 2019 r.

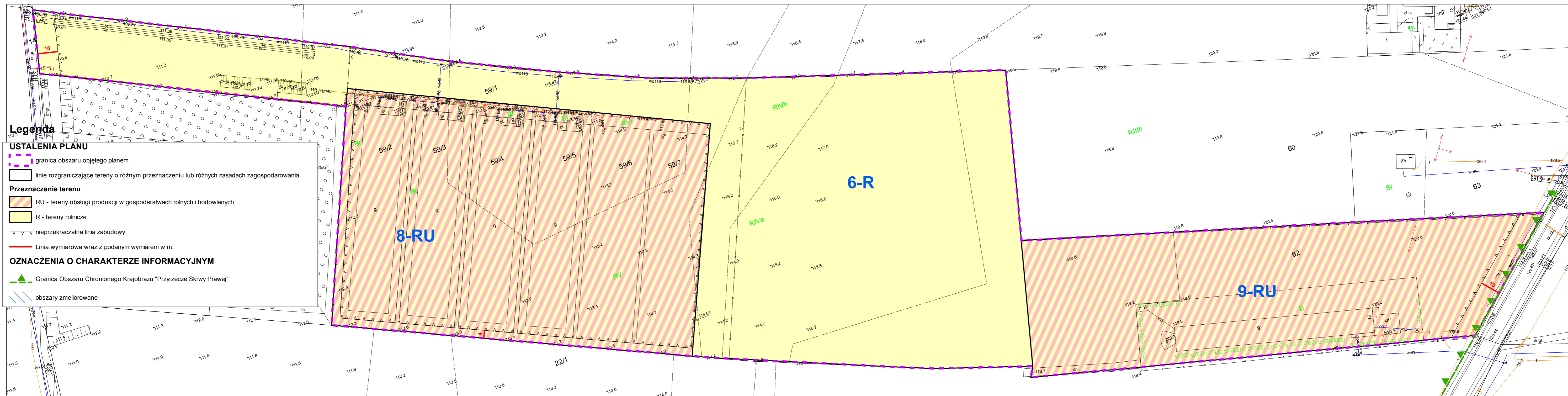
Wrys z zmiany studium uwarunkowań  
i kierunków zagospodarowania  
przestrzennego gminy Mochowo



### ZGLENICE MAŁE



MIEJSCOWY PLAN ZAGOSPODAROWANIA PRZESTRZENNEGO CZĘŚCI OBRĘBÓW  
BOŻEWO, BOŻEWO NOWE, KOKOSZCZYN, LIGOWO, LIGÓWKO, MALANOWO STARE, MOCHOWO,  
MOCHOWO NOWE, MOCHOWO PARCELE, ZGLENICE BUDY, ZGLENICE MAŁE, ŻURAWIN W GMINIE MOCHOWO



**Legenda**

**USTALENIA PLANU**

- granicz obszar objętego planem
- linie rozgraniczające tereny o różnym przeznaczeniu lub różnych zasadach zagospodarowania

**Przeznaczenie terenu**

- RU - tereny obsługi produkcji w gospodarstwach rolnych i hodowlanych
- R - tereny rolnicze

nieprzekraczalna linia zabudowy

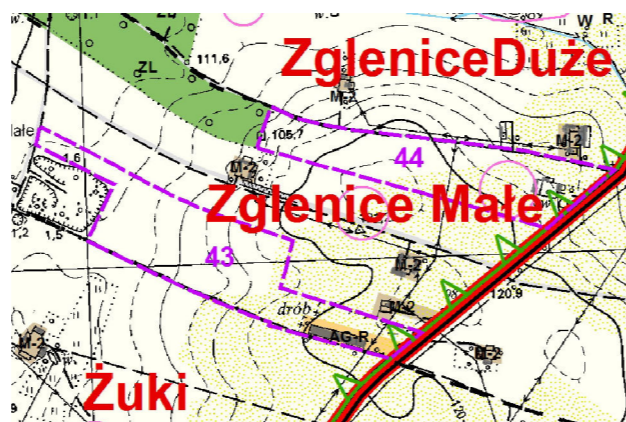
Linia wymiarowa wraz z podanym wymiarem w m.

**OZNACZENIA O CHARAKTERZE INFORMACYJNYM**

- Granica Obszaru Chronionego Krajobrazu "Przyrzecze Skrzy Prawej"
- obszary zmeliorowane



Wyrys ze zmiany studium uwarunkowań i kierunków zagospodarowania przestrzennego gminy Mochowo



Załącznik nr 25 do uchwały nr 33/VI/2019 RADY GMINY MOCHOWO z dnia 11 lutego 2019 r.

MIEJSCOWY PLAN ZAGOSPODAROWANIA PRZESTRZENNEGO CZĘŚCI OBRĘBÓW BOŻEWO, BOŻEWO NOWE, CIEŚLIN, KOKOSZCZYN, LIGOWO, LIGÓWKO, ŁUKOSZYNO BIKI, MALANOWO STARE, MOCHOWO, MOCHOWO NOWE, MOCHOWO PARCELE, ZGLENICE BUDY, ZGLENICE MAŁE, ŻURAWIN W GMINIE MOCHOWO

Legenda

USTALENIA PLANU

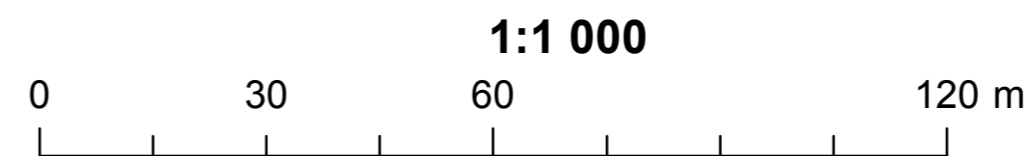
- granicą obszaru objętego planem
- linią rozgraniczającą tereny o różnym przeznaczeniu lub różnych zasadach zagospodarowania

Przeznaczenie terenu

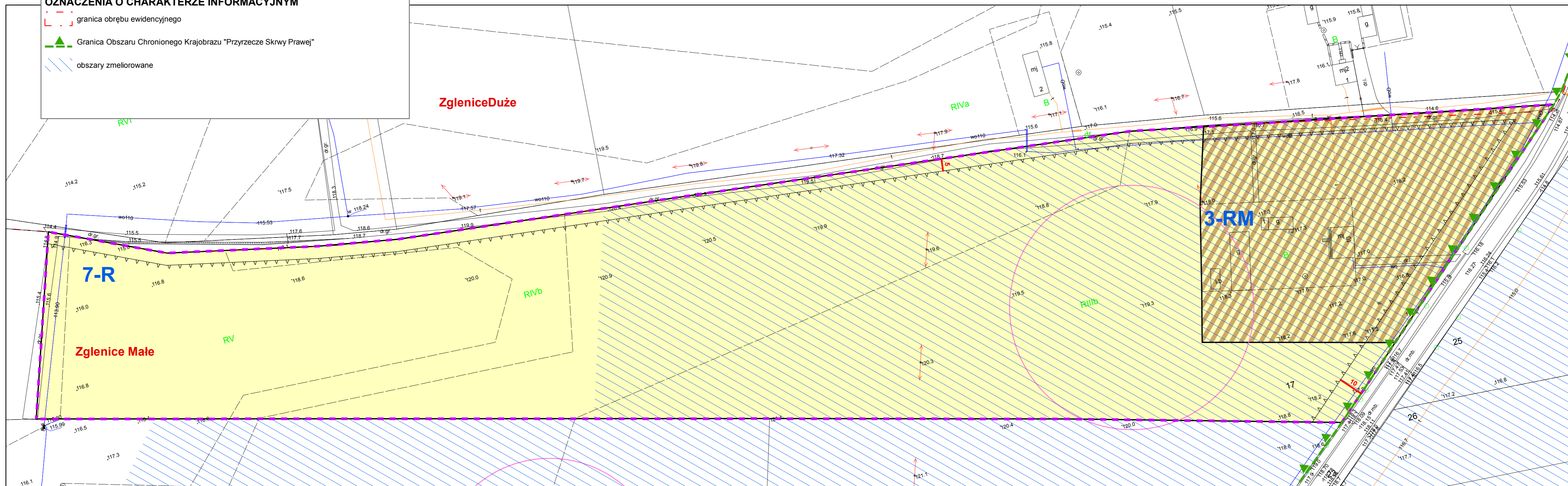
- RM - tereny zabudowy zagrodowej w gospodarstwach rolniczych
- R - tereny rolnicze
- nieprzekraczalna linia zabudowy
- strefa ochrony konserwatorskiej - stanowisko archeologiczne
- Linia wymiarowa wraz z podanym wymiarem w m.

OZNACZENIA O CHARAKTERZE INFORMACYJNYM

- granicą obrębu ewidencyjnego
- Granica Obszaru Chronionego Krajobrazu "Przyrzecze Skrzy Prawej"
- obszary zmeliorowane

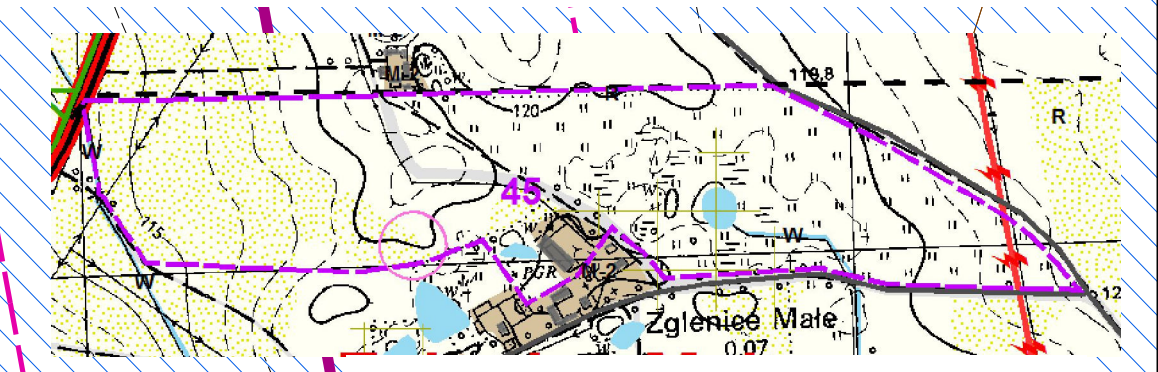


ZGLENICE MAŁE

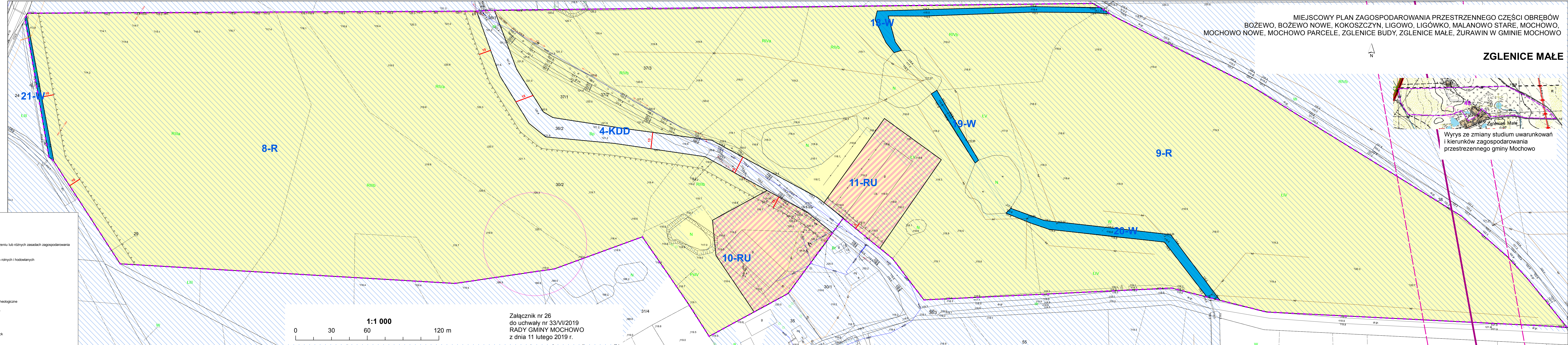


MIEJSCOWY PLAN ZAGOSPODAROWANIA PRZESTRZENNEGO CZĘŚCI OBRĘBÓW  
BOŻEWO, BOŻEWO NOWE, KOKOSZCZYN, LIGOWO, LIGÓWKO, MALANOWO STARE, MOCHOWO,  
MOCHOWO NOWE, MOCHOWO PARCELE, ZGLENICE BUDY, ZGLENICE MAŁE, ZURAWIN W GMINIE MOCHOWO

ZGLENICE MAŁE



Wyrys ze zmiany studium uwarunkowań i kierunków zagospodarowania przestrzennego gminy Mochowo



**Legenda**

**USTALENIA PLANU**

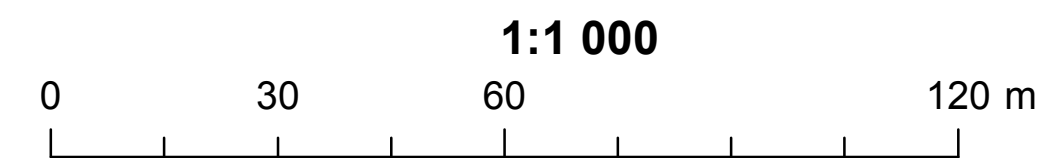
- granicza obszaru objętego planem
- linie rozgraniczające tereny o różnym przeznaczeniu lub różnych zasadach zagospodarowania

**Przeznaczenie terenu**

- RU - tereny obsługi produkcji w gospodarstwach rolnych i hodowlanych
- KDD - tereny dróg publicznych, klasy dojazdowej
- R - tereny rolnicze
- W - tereny rowów
- nieprzekraczalna linia zabudowy
- strefa ochrony konserwatorskiej - stanowisko archeologiczne
- Linia wymiarowa wraz z podanym wymiarem w m.

**Oznaczenia informacyjne**

- obszary zmeliorowane
- linia elektroenergetyczna 400 kV Grudziądz - Plock
- pas technologiczny linii 400 kV



Załącznik nr 26  
do uchwały nr 33/VI/2019  
RADY GMINY MOCHOWO  
z dnia 11 lutego 2019 r.

**Załącznik nr 27**  
**do Uchwały Nr 33/VI/2019**  
**Rady Gminy Mochowo**  
**z dnia 11 lutego 2019 roku**

**ROZSTRZYGNIĘCIE O SPOSOBIE REALIZACJI ZAPISANYCH W PLANIE INWESTYCJI  
Z ZAKRESU INFRASTRUKTURY TECHNICZNEJ, KTÓRE NALEŻĄ DO ZADAŃ WŁASNYCH GMINY  
ORAZ ZASADACH ICH FINANSOWANIA,**

Na podstawie art. 20 ust. 1 ustawy z dnia 27 marca 2003 r. o planowaniu i zagospodarowaniu przestrzennym (tekst jedn. Dz.U. 2018 poz. 1945, ze zm.), art. 7 ust. 1 pkt 1, 2 i 3 ustawy z dnia 8 marca 1999 r. o samorządzie gminnym (tekst jedn. Dz.U. 2018 poz. 994, ze zm.) oraz na podstawie ustawy z dnia 27 sierpnia 2009 r. o finansach publicznych (tekst jedn. Dz.U. 2017 poz. 2077, ze zm.) Rada Gminy Mochowo rozstrzyga, co następuje:

**I. Zadania własne gminy**

Do zadań własnych gminy z zakresu infrastruktury technicznej, realizowanych na terenie objętym planem miejscowym, finansowanych z udziałem środków z budżetu gminy zalicza się:

- budowę wodociągów i urządzeń wodociągowych,
- budowę kanalizacji sanitarnej z urządzeniami,
- budowę dróg gminnych.

Przepisom o finansach publicznych podlegają inwestycje, które realizowane są z udziałem środków publicznych zdefiniowanych w §3 ustawy o finansach publicznych oraz środków pochodzących z funduszy strukturalnych UE.

Pozostałe zadania własne gminy z zakresu infrastruktury technicznej, określone w art. 7 ust. 1 ustawy o samorządzie gminnym, jak:

- a) zaopatrzenie w energię elektryczną,
- b) zaopatrzenie w energię ciepłą,
- c) zaopatrzenie w gaz,

podlegają dodatkowo regulacjom ustawy Prawo energetyczne. Zaopatrzenie w te media realizują przedsiębiorstwa energetyczne. Inwestycje z zakresu zaopatrzenia energią elektryczną, ciepłą i paliwa gazowe nie są finansowane z udziałem środków z budżetu gminy.

**II. Budowa dróg**

Budowa i rozbudowa dróg gminnych oznaczonych w planie symbolami od 1-KDD do 4-KDD realizowana będzie przez Gminę Mochowo ze środków własnych.

**III. Opis sposobu realizacji inwestycji wskazanych w pkt I i II**

- 1) realizacja inwestycji będzie przebiegać zgodnie z obowiązującymi przepisami, w tym m.in. ustawą Prawo budowlane, ustawą o zamówieniach publicznych, o samorządzie gminnych, gospodarce komunalnej i o ochronie środowiska,
- 2) inwestycje w zakresie przesyłania i dystrybucji paliw gazowych, energii elektrycznej i ciepła realizowane będą w sposób określony zgodnie z obowiązującymi przepisami,
- 3) realizacja i finansowanie pozostałych inwestycji w zakresie infrastruktury technicznej, nie wyszczególnionych w pkt I i II będzie przedmiotem umowy zainteresowanych stron.

**IV. Finansowanie inwestycji z zakresu infrastruktury technicznej**

Finansowanie inwestycji z zakresu infrastruktury technicznej i dróg, które należą do zadań własnych gminy, ujętych w niniejszym planie podlega przepisom ustawy o finansach publicznych, przy czym:

- 1) wydatki majątkowe gminy określa uchwała Rady Gminy „Wieloletni program inwestycyjny”,
- 2) wydatki inwestycyjne finansowane z budżetu gminy ustala się w uchwale budżetowej.

Zadania w zakresie budowy dróg ponadlokalnych finansowane będą na podstawie porozumień z innymi podmiotami.

Zadania w zakresie budowy sieci wodociągowej i kanalizacji w terenach wykazanych w § 2 będą finansowane na podstawie art. 15 ust. 1 ustawy z dnia 7 czerwca 2001 r. o zbiorowym zaopatrzeniu w wodę i zbiorowym odprowadzeniu ścieków (tekst jedn. Dz.U. 2017 poz. 328, ze zm.), ze środków budżetu gminy lub poprzez partnerstwo publicznoprawne.

Zadania w zakresie budowy sieci energetycznych i gazowych będą finansowane na podstawie art. 7 ustawy Prawo energetyczne.

Prognozowane źródła finansowania przez gminę:

- 1) dochody własne,
- 2) dotacje,
- 3) pożyczki preferencyjne,
- 4) fundusze Unii Europejskiej,
- 5) udział podmiotów gospodarczych.

**Załącznik nr 28**  
**do Uchwały Nr 33/VI/2019**  
**Rady Gminy Mochowo**  
**z dnia 11 lutego 2019 roku**

**ROZSTRZYGNIĘCIE O SPOSOBIE ROZPATRZENIA UWAG DO PROJEKTU PLANU**

W okresie wyłożenia do publicznego wglądu projektu planu w dniach 19 września – 10 października 2018 r. oraz minimum 14 dni po nich następujących tj. do dnia 24 października 2018 r. nie złożono uwag do projektu miejscowego planu zagospodarowania przestrzennego części obrębów Bożewo, Bożewo Nowe, Kokoszczyń, Ligowo, Ligówko, Malanowo Stare, Mochowo, Mochowo Nowe, Mochowo Parcele, Zglenice Budy, Zglenice Małe, Żurawin w gminie Mochowo, które zostałyby negatywnie rozpatrzone przez wójta gminy Mochowo.