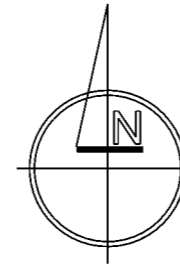
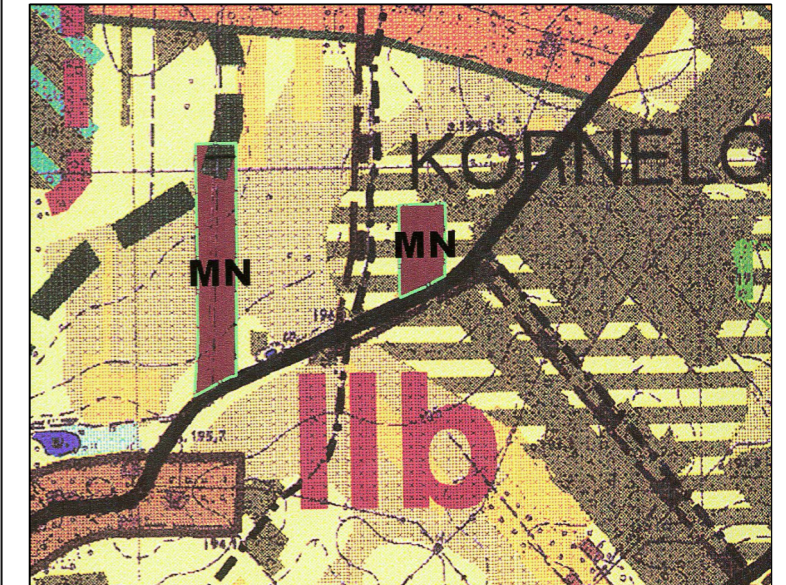


ZMIANA MIEJSCOWEGO PLANU ZAGOSPODAROWANIA PRZESTRZENNEGO GMINY PNIEWY
 UCHWALONEGO UCHWAŁĄ NR XXIX/208/2002 RADY GMINY W PNIEWACH Z DNIA 28.06.2002r.
 NA OBSZARZE DZIAŁKI NR 35 POŁOŻONEJ WE WSI KORNEŁÓWKA

SKALA 1:2000



WYRYS ZE ZMIANY STUDIUM UWARUNKOWAŃ I KIERUNKÓW
 ZAGOSPODAROWANIA PRZESTRZENNEGO GMINY PNIEWY



- | | |
|---|---|
| GRANICA TERENU OBJĘTEGO ZMIANĄ STUDIUM | PROJEKTOWANE DOLESZENIA |
| PROJEKTOWANE TERENY ZABUDOWY MIESZKANIOWEJ JEDNORODZINNEJ OBJĘTE ZMIANĄ | KORYTARZ EKOLOGICZNY O ZNACZENIU REGIONALNYM |
| TERENY PRZEZNACZONE POD ZABUDOWĘ LETNISKOWĄ | WODY POWRZCHNIOWE OTWARTE |
| TEREN GRUNTÓW ORNYCH KOMPLEKSU KLASY III I IV | PROJEKTOWANY OBSZAR ZESPOŁU PRZYRODNICZO-KRAJOBRAZOWEGO "DOLINA JEZIORKI" |
| TEREN GRUNTÓW ORNYCH KOMPLEKSU KLASY V I VI | PROJEKTOWANY REZERWAT "DOLINA JEZIORKI" |
| LASY | PROJEKTOWANA REKONSTRUKCJA DAWNYCH ZBIORNIKÓW WODNYCH |
| TERENY WIĘKSZYCH KOMPLEKSÓW SADOWNICZYCH | |

MAPA DO CELÓW PROJEKTOWYCH
 DZIAŁKI NR 35
 POŁOŻONEJ WE WSI KORNEŁÓWKA
 GM. PNIEWY POW. GRÓJECKI
 WOJ. MAZOWIECKIE SKALA 1:1000

Przedstawiona sytuacja na mapie jest zgodna ze stanem faktycznym na gruncie na dzień 9.11.2009r.
 Kopia mapy jest zgodna z oryginałem 273.331.131. Treść mapy aktualna na 2009r.
 Nie wyklucza się istnienia w terenie urządzeń podziemnych, dla których brak było informacji branżowych i nie zostały one odnalezione w terenie w czasie inwentaryzacji geodezyjnej.
 Wszelkie trwałe obiekty budowlane podlegają wytyczeniu przez jednostkę wykonawstwa geodezyjnego lub geodetę uprawnionego.

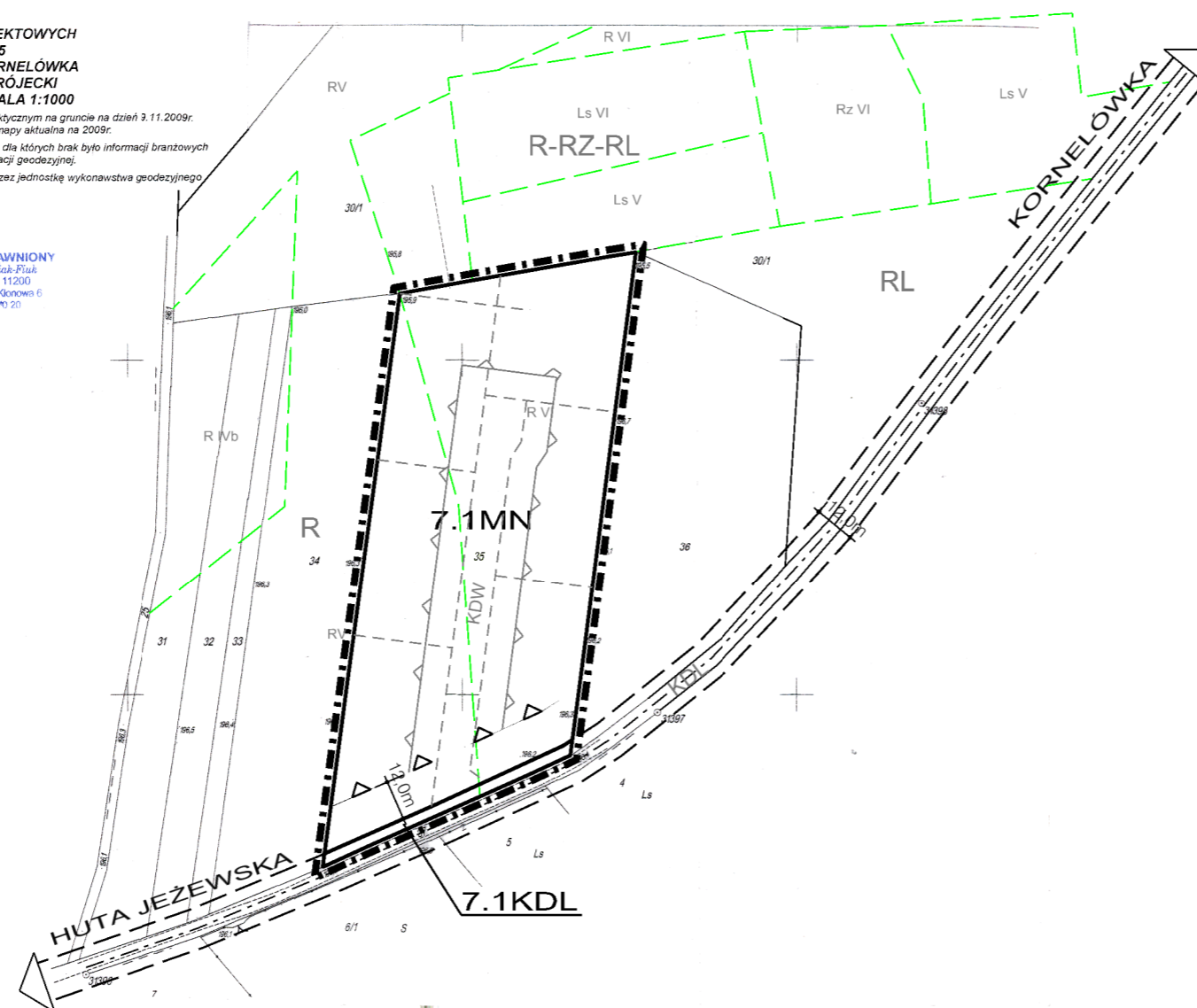
ZESPÓŁ
 GEODETÓW UPRAWNIONYCH
 35-500 Grójec, ul. J. Piłsudskiego 59e
 tel. 048/664 33 46, 502 231 836
 NIP 797-14-97-030

GEODETA UPRAWNIONY
 Grzegorz Gójski-Flak
 upr. MOPR nr 11200
 05-600 Grójec, ul. Kornewka 6
 tel. 604 964 70 20

STAROSTWO POWIATOWE w GRÓJCU
 Wydział Geodezji, Kartografii i Informatyki
 Ośrodek Dokumentacji Geodezyjnej i Kartograficznej
 w Grójcu, ul. Piłsudskiego 59

W obszarze oznaczonym linią dokonano aktualizacji treści mapy zasadniczej. Dokumenty z pomiaru uzupełniono przyjęto do zasobu powiatowego w dniu
 i zarejestrowano pod nr
 Niniejsza mapa może służyć do celów projektowych.
 Projektowane obiekty budowlane wymagają pozwolenia na budowę podlegają wytyczeniu i inwentaryzacji powyżej: nawiczej przez jednostki uprawnione do wykonywania prac geodezyjnych.

Grójec, dn. 03.03.2010



LEGENDA:

I - OZNACZENIA GRAFICZNE BĘDĄCE USTALENIAMI PLANU

- | | |
|-----------|--|
| | GRANICA OBSZARU OBJĘTEGO OPRACOWANIEM ZMIANY PLANU |
| | LINIA ROZGRANICZAJĄCA TERENY STREF FUNKCJONALNYCH |
| | LINIE ZABUDOWY NIEPRZEKRACZALNE |
| MN | STREFA TERENÓW ZABUDOWY MIESZKANIOWEJ JEDNORODZINNEJ |
| KD | STREFA TERENÓW KOMUNIKACJI
KDL - DROGA GMINNA KLASY L - LOKALNA |

II - OZNACZENIA GRAFICZNE BĘDĄCE USTALENIAMI OBOWIĄZUJĄCEGO MPZP GMINY PNIEWY Z 2002r.

- STREFA TERENÓW DO ZABUDOWY
- | | |
|------------|---|
| MR | TERENY ZABUDOWY MIESZKANIOWEJ ZAGRODOWEJ I JEDNORODZINNEJ |
| -MN | TERENY ZABUDOWY MIESZKANIOWEJ JEDNORODZINNEJ |
- STREFA TERENÓW OTWARTYCH
- | | |
|-----------|---|
| RL | TERENY LASÓW |
| RZ | TERENY ŁAKOWO - LEŚNE, ŹRÓDLISKOWE, KORYTARZE I CIĄGI EKOLOGICZNE RZEK I CIEKÓW, WÓD POWIERZCHNIOWYCH |
| R | TERENY GRUNTÓW ORNYCH I SADOWNICZYCH |

III - PROPONOWANY PODZIAŁ TERENU DZIAŁKI NR 35 NA DZIAŁKI BUDOWLANE I KOMUNIKACJE WEWNĘTRZNA DOJAZDOWĄ - NIEOBOWIĄZUJĄCY

- | | |
|------------|---|
| | LINIE PODZIAŁU |
| KDW | DROGA DOJAZDOWA WEWNĘTRZNA NIEPUBLICZNA |
| | LINIE ZABUDOWY NIEPRZEKRACZALNE |

ZAŁĄCZNIK NR 1

DO UCHWAŁY NR RADY GMINY W PNIEWACH
 Z DNIA OGŁOSZONEJ W DZIENNIKU URZĘDOWYM
 WOJEWÓDZTWA MAZOWIECKIEGO NR POZ. Z DNIA

RYS. NR 7 - WIEŚ KORNEŁÓWKA