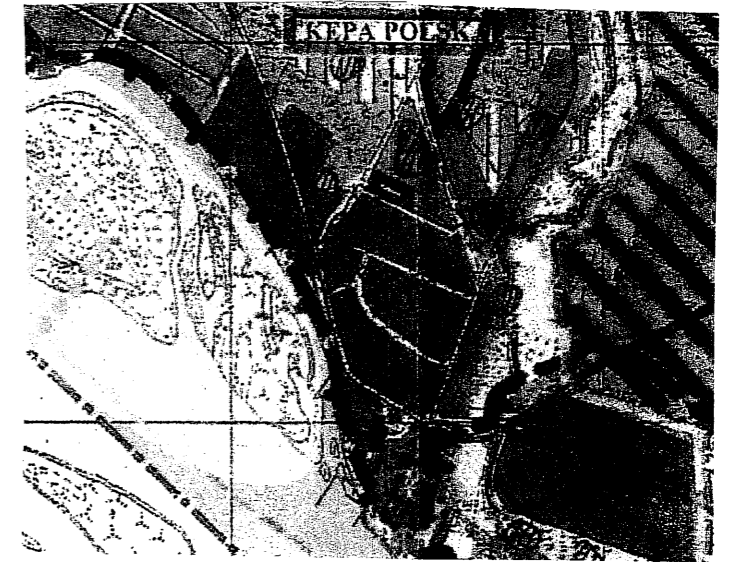



# ZMIANA MIEJSCOWEGO PLANU OGÓLNEGO ZAGOSPODAROWANIA PRZESTRZENNEGO GMINY BODZANÓW OBEJMUJĄCEGO TEREN WSI KĘPA POLSKA w obszarze działki Nr ewid. 82 we wsi KĘPA POLSKA






SKALA 1:1000

Załącznik Nr 1  
do Uchwały Nr .....  
Rady Gminy Bodzanów  
z dnia .....



Wrys z Studium uwarunkowań i kierunków zagospodarowania przestrzennego gminy Bodzanów



 tereny intensyfikacji i przekształceń istniejących układów osadniczych wg dominującej funkcji mieszkaniowo-usługowej

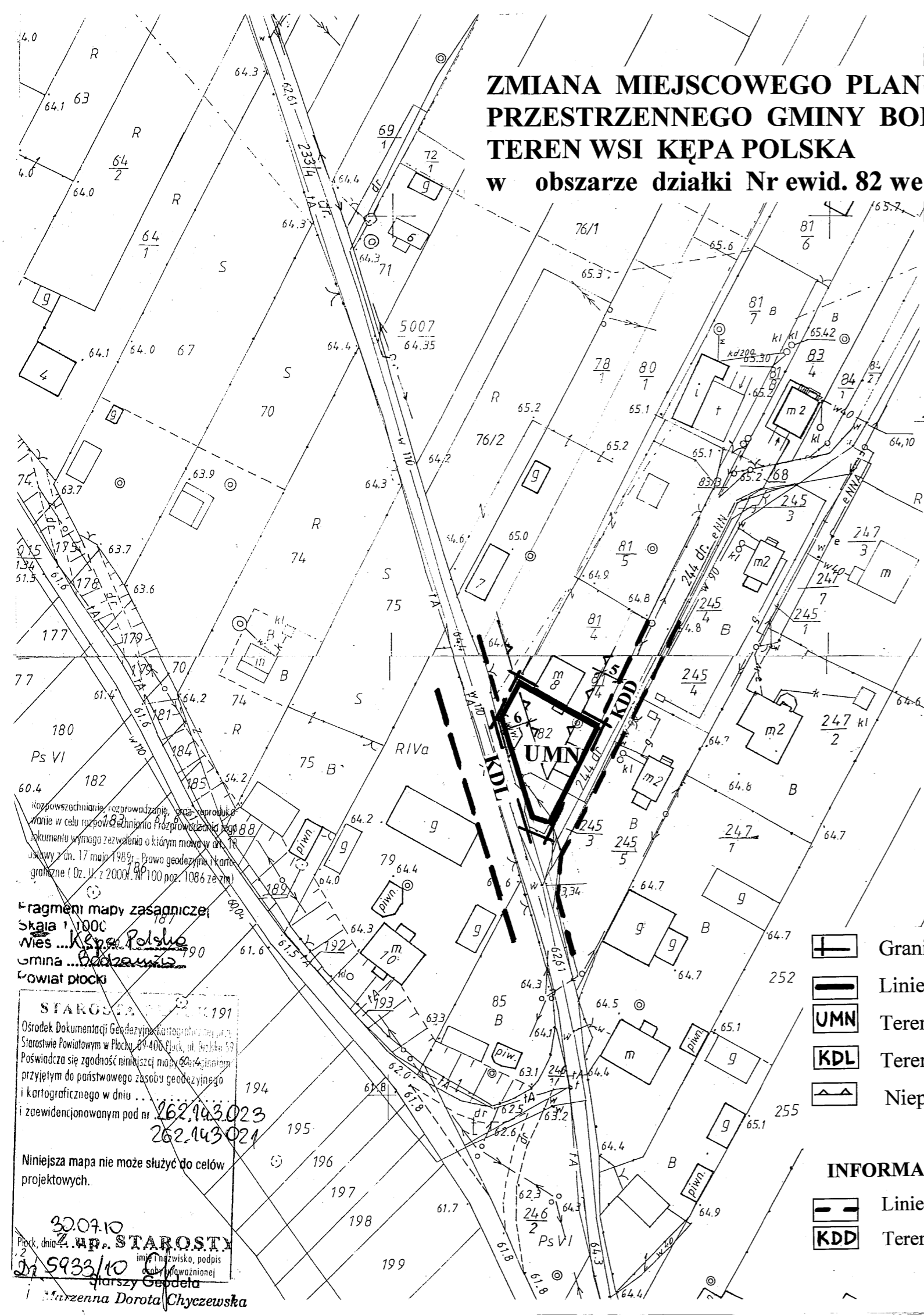
-  Granice obszaru objętego ustaleniami planu
-  Linie rozgraniczające tereny o różnym przeznaczeniu
-  Tereny zabudowy usługowo-mieszkaniowej
-  Teren drogi publicznej w kategorii ulicy lokalnej
-  Nieprzekraczalne linie zabudowy

## INFORMACJE

-  Linie rozgraniczające dróg
-  Teren drogi publicznej w kategorii ulicy dojazdowej

Opracowanie:

mgr inż. **Alicja Pejta-Jaworska**  
upr. urbanistyczne nr 1500  
Okręgowa Izba Urbanistów  
z siedzibą w Warszawie WA - 154



rozpowszechnianie, rozprowadzanie, przebieg, zaprowadzenie w celu rozpowszechniania. Proszę o zwrócenie uwagi na to, że niniejszy dokument wymaga zezwolenia o którym mowa w art. 18 ustawy z dn. 17 maja 1984 r. - Prawo geodezyjne i kartograficzne ( Dz. U. z 2000r. Nr 100 poz. 1086 ze zm.)

Fragment mapy zasadniczej  
Skala 1:1000  
Wies ... Kępa Polska  
Gmina ... Bodzanów  
Powiat płocki

STAROSTA ... 191  
Ośrodek Dokumentacji Geodezyjno-Kartograficznej przy Starostwie Powiatowym w Płocku, 89-400 Płock, ul. Białka 59  
Poświadczam zgodność niniejszej mapy z planem przyjętym do państwowego zasobu geodezyjnego i kartograficznego w dniu ...  
i zewidencjonowanym pod nr. 262.143.023  
262.143.024

Niniejsza mapa nie może służyć do celów projektowych.  
30.07.10  
Płock, dnia 2. up. STAROSTY  
imię i nazwisko, podpis  
i data  
Starszy Geodeta  
Marszanna Dorota Chyczewska