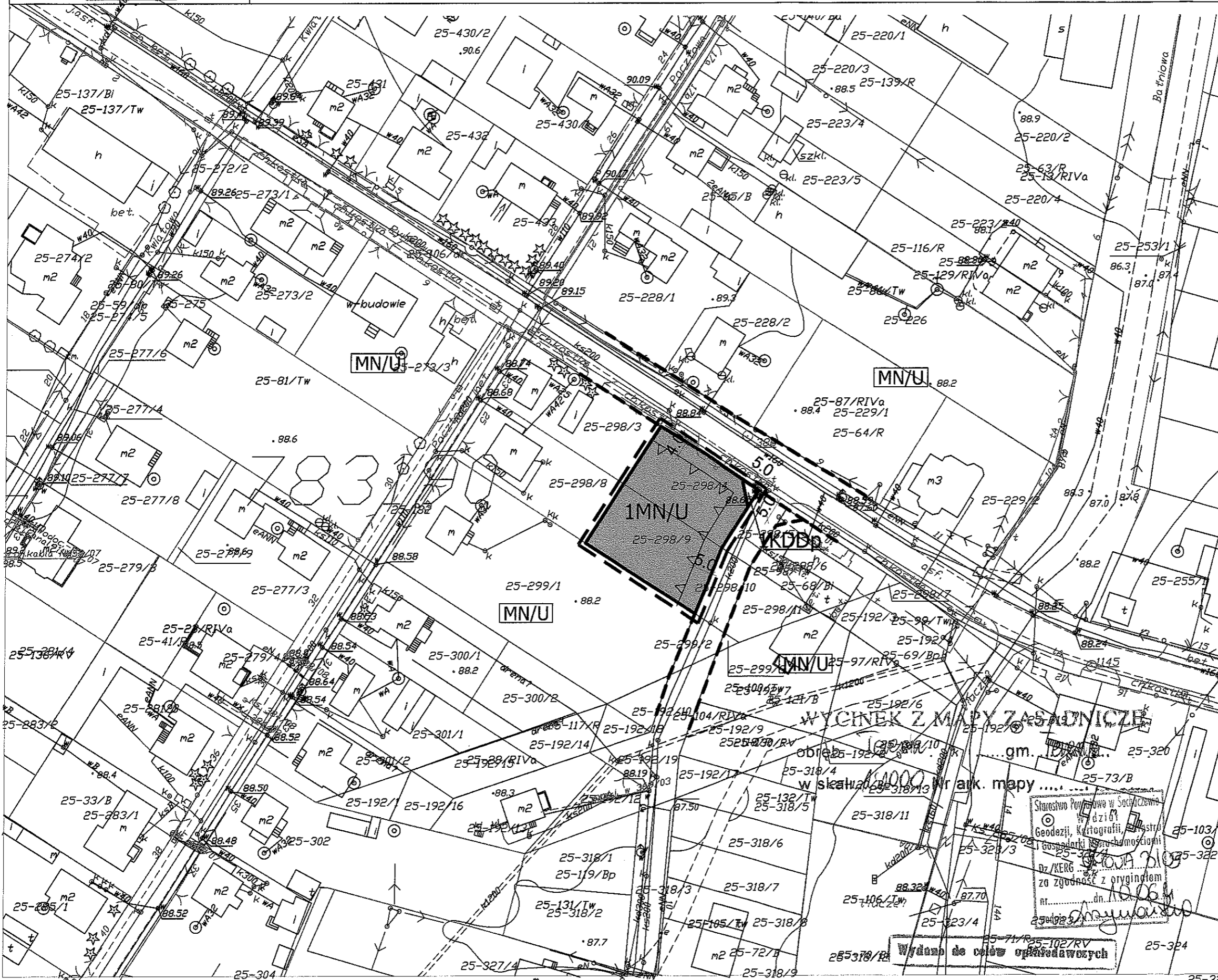


MIEJSCOWY PLAN ZAGOSPODAROWANIA PRZESTRZENNEGO GMINY TERESIN OBEJMUJĄCY DZIAŁKI NR EWID. 298/4, 298/9 W OBRĘBIE TERESIN RYSUNEK PLANU

Załącznik Nr 1 do uchwały nr. IX/57/2011 Rady Gminy Teresin z dnia 09.06.2011 roku

skala 1: 1000


PRZEWODNICZĄCY
RADY GMINY
Jogdan Linard



OZNACZENIA - USTALENIA PLANU

	granice obszaru objętego planem
	linie rozgraniczające tereny o różnym przeznaczeniu
	nieprzekraczalne linie zabudowy
	wymiarowanie linii rozgraniczających i linii zabudowy
	teren zabudowy mieszkaniowej jednorodzinnej i usług
	teren komunikacji - teren części drogi kat. gminnej klasy dojazdowej (narożne ścieżki linii rozgraniczają.)
OZNACZENIA INFORMACYJNE	
	oznaczenie literowe przeznaczenia terenów wynikające z ustaleń obowiązującego planu miejscowego
	linie rozgraniczające tereny dróg poza granicami planu


WYRYS ZE STUDIUM UWARUNKOWAŃ I KIERUNKÓW ZAGOSPODAROWANIA PRZESTRZENNEGO GMINY TERESIN



MU - strefa mieszkaniowo-usługowa
 MU1 - kontrolowane obszary intensywnej zabudowy mieszkaniowej usług, droższej wytwórczości oraz usług użyteczności publicznej i zabudowa zbiorowego oraz obiekty sportu i rekreacji, z możliwością zachowania istniejącej zabudowy zagrodowej oraz obszarów oświatowych i usługowych
 MU2 - obszary różnorodnej zabudowy mieszkaniowej jednorodzinnej z usługami, droższą wytwórczością oraz usługami użyteczności publicznej i zabudową zbiorowego oraz obiektami sportu i rekreacji, z możliwością zachowania zabudowy zagrodowej, dopuszczenie ewentualnych zaleszeń

— granice obszaru objętego planem

C Z E R W I E C 2011



PRACOWNIA URBANISTYCZNO-PROJEKTOWA
ZWIĄZKU MIĘDZYGMINNEGO MAZOWSZE ZACHODNIE

projektant
mgr inż. arch. Ewa Grzesiak
OIU WA-283
asystent
mgr inż. Jadwiga Jeznach

WYCINEK Z MAPY ZASADNICZEJ
w skali 1:1000 nr ark. mapy ...
 Starostwo Powiatowe w Siedlcach
 Geodezji, Kartografii, Inżynierii
 Gospodarki i Zarządzania
 Dział KERG
 za zgodność z oryginałem
 dn. 10.06.2011
 Wydano do celów operacyjnych