DZIENNIK URZĘDOWY
WOJEWÓDZTWA MAZOWIECKIEGO

Warszawa, dnia 2 listopada 2018 r.

Poz. 10524

Elektronicznie podpisany przez:
Anna Gogołowicz
Data: 2018-11-02 14:27:03

UCHWAŁA NR LII/371/2018
RADY MIEJSKIEJ W MAKOWIE MAZOWIECKIM

z dnia 27 września 2018 r.

w sprawie uchwalenia miejscowego planu zagospodarowania przestrzennego Miasta Maków Mazowiecki dla wybranych terenów, obszar A, B, C, D, E

Na podstawie art. 18 ust. 2 pkt 5 ustawy z dnia 8 marca 1990 r. o samorządzie gminnym (t.j. Dz. U. z 2018 r. poz. 994, ze zm.) oraz art. 20 ust. 1 ustawy z dnia 27 marca 2003 r. o planowaniu i zagospodarowaniu przestrzennym (t.j. Dz. U. z 2017 r. poz. 1073, ze zm.), w związku z Uchwałą Nr XXXV/249/2017 Rady Miejskiej w Makowie Mazowieckim z dnia 22 czerwca 2017 r. w sprawie przystąpienia do sporządzenia miejscowego planu zagospodarowania przestrzennego Miasta Maków Mazowiecki dla wybranych terenów oraz Uchwałą Nr XLVIII/353/2018 Rady Miejskiej w Makowie Mazowieckim z dnia 27 lipca 2018 r. w sprawie zmiany Uchwały Nr XXXV/249/2017 Rady Miejskiej w Makowie Mazowieckim z dnia 22 czerwca 2017 r. w sprawie przystąpienia do sporządzenia miejscowego planu zagospodarowania przestrzennego Miasta Maków Mazowiecki dla wybranych terenów, po stwierdzeniu, że plan nie narusza ustaleń studium uwarunkowań i kierunków zagospodarowania przestrzennego Miasta Maków Mazowiecki, przyjętego Uchwałą Nr XXVI/204/2001 r. Rady Miejskiej w Makowie Mazowieckim z dnia 15 lutego 2001 r., ze zmianami, uchwala się co następuje:

Rozdział 1.
Ustalenia ogólne

§ 1. Uchwala się miejscowy plan zagospodarowania przestrzennego Miasta Maków Mazowiecki dla wybranych terenów, obszar A, B, C, D, E, zwany dalej „planem”.

§ 2. Załącznikami do uchwały są:

1) załączniki nr 1, nr 2, nr, 3, nr 4, nr 5, nr 6, nr 7, nr 8 – rysunek planu wykonany na mapie zasadniczej w skali 1:1000;

2) załącznik nr 9 – rozstrzygnięcie o sposobie rozpatrzenia uwag wniesionych do wyłożonego do publicznego wglądu projektu planu;

3) załącznik nr 10 – rozstrzygnięcie o sposobie realizacji, zapisanych w planie inwestycji z zakresu infrastruktury technicznej, które należą do zadań własnych gminy oraz zasadach ich finansowania, zgodnie z przepisami o finansach publicznych.

§ 3. 1. Ustalenia zawarte w tekście planu oraz na rysunku planu obowiązują łącznie, w zakresie określonym uchwałą.

2. Następujące oznaczenia graficzne na rysunku planu są obowiązującymi ustaleniami planu:

1) granice planu;

2) linie rozgraniczające tereny o różnym przeznaczeniu lub różnych zasadach zagospodarowania;

3) nieprzekraczalne linie zabudowy;

4) granice terenów pod budowę obiektów handlowych o powierzchni sprzedaży powyżej 2000 m^2;

5) symbole cyfrowe i literowe określające przeznaczenie terenów wyodrębnionych liniami rozgraniczającymi;

6) obiekty i obszary podlegające ochronie, wyznaczone na podstawie przepisów odrębnych:

a) obiekt wpisany do gminnej ewidencji zabytków,

b) granice strefy ochrony konserwatorskiej zabytków archeologicznych,

c) granice obszarów szczególnego zagrożenia powodzią, na których prawdopodobieństwo wystąpienia powodzi jest średnie i wynosi raz na 100 lat (Q 1%),

d) granice obszarów szczególnego zagrożenia powodzią, na których prawdopodobieństwo wystąpienia powodzi jest wysokie i wynosi raz na 10 lat (Q 10%),

e) granice obszarów, na których prawdopodobieństwo wystąpienia powodzi jest niskie i wynosi raz na 500 lat (Q 0,2%);

7) obszary wymagające szczególnych warunków zagospodarowania terenów:

a) granice stref technologicznych od napowietrznych linii elektroenergetycznych 15 kV,

b) granice strefy sanitarnej od cmentarza 50 m,

c) granice strefy sanitarnej od cmentarza 150 m.

3. Wskazuje się, że cały obszar planu znajduje się w granicach Głównego Zbiornika Wód Podziemnych GZWP Nr 215 "Subniecka Warszawska".

4. Brak w planie ustaleń wymaganych art. 15 ust. 2 i ust. 3 ustawy z dnia 27 marca 2003 r. o planowaniu i zagospodarowaniu przestrzennym oznacza, że nie występuje potrzeba ich ustalenia, w szczególności dotyczy to:

1) granic i sposobów zagospodarowania terenów górniczych, obszarów osuwania się mas ziemnych i krajobrazów priorytetowych określonych w audycie krajobrazowym oraz w planach zagospodarowania przestrzennego województwa, ze względu na brak występowania ich w granicach planu,

2) wymagań wynikających z potrzeb kształtowania przestrzeni publicznych, ze względu na brak w granicach planu obszarów przestrzeni publicznych określonych w studium uwarunkowań i kierunków zagospodarowania przestrzennego miasta Maków Mazowiecki.

§ 4. Ilekroć w niniejszej uchwale jest mowa o:

1) uchwale – należy przez to rozumieć niniejszą uchwałę Rady Miejskiej w Makowie Mazowieckim;

2) planie – należy przez to rozumieć ustalenia tekstowe i graficzne będące przedmiotem uchwały;

3) przepisach odrębnych – należy przez to rozumieć obowiązujące przepisy ustaw wraz z aktami wykonawczymi;

4) terenie – należy przez to rozumieć teren wyznaczony na rysunku planu liniami rozgraniczającymi, oznaczony symbolem cyfrowym i literowym określającym przeznaczenie podstawowe terenu;

5) liniach rozgraniczających – należy przez to rozumieć linie ustalone na rysunku planu wyznaczające granice terenów o różnym przeznaczeniu lub różnych zasadach zagospodarowania;

6) przeznaczeniu podstawowym – należy przez to rozumieć rodzaj przeznaczenia, które zostało ustalone, jako jedyne lub przeważające na terenie wyznaczonym liniami rozgraniczającymi;

7) przeznaczeniu uzupełniającym – należy przez to rozumieć przeznaczenie inne niż podstawowe, dopuszczone do realizacji na warunkach określonych planem i nie obejmujące więcej niż 30% powierzchni całkowitej obiektów realizowanych na działce budowlanej lub więcej niż 30% powierzchni działki budowlanej użytkowanej w przeznaczeniu podstawowym;

8) dojazdach niewyznaczonych – należy przez to rozumieć istniejący lub dopuszczony planem, nieokreślony liniami rozgraniczającymi na rysunku planu, fragment terenu, niezbędny dla zapewnienia obsługi komunikacyjnej działek i obiektów;

9) usługach – należy przez to rozumieć działalność, której celem jest zaspokajanie potrzeb ludności, a nie produkcja przemysłowa dóbr materialnych;

10) usługach rzemieślniczych – należy przez to rozumieć usługi związane z działalnością gospodarczą z zakresu rzemiosła w rozumieniu przepisów odrębnych;

11) nieprzekraczalnych liniach zabudowy – należy przez to rozumieć linie wyznaczone na rysunku planu, określające dopuszczalne zbliżenie budynków oraz innych obiektów budowlanych do linii rozgraniczającej teren, z dopuszczeniem wysunięcia przed wyznaczoną linię elementów architektonicznego ukształtowania budynków: okapów, gzymsów, schodów, pochylni, ryzalitów wejściowych i wjazdowych, ganków, przedsionków, architektonicznych elementów akcentujących wejścia lub wjazdy: schodów, daszków, balkonów, wykuszy, tarasów, przy czym elementy te nie mogą pomniejszać tej odległości o więcej niż 2,0 metry;

12) dachu płaskim – należy przez to rozumieć dach o kącie nachylenia połaci dachowych nie większym niż 12°;

13) nowo wydzielanej działce budowlanej – należy przez to rozumieć działkę budowlaną wydzieloną geodezyjnie po wejściu w życie niniejszej uchwały;

14) ciągach pieszo - jezdnych, należy przez to rozumieć tereny służące dla ruchu pieszego oraz dojazdu do posesji pojazdów właścicieli, służb komunalnych i porządkowych, wraz ze ścieżkami rowerowymi, urządzeniami towarzyszącymi oraz zielenią, bez konieczności wydzielania chodników.

Rozdział 2.
Przeznaczenia terenów w planie

§ 5. Użyte w uchwale i na rysunku planu symbole podstawowego przeznaczenia terenu oznaczają:

1) MN - tereny zabudowy mieszkaniowej jednorodzinnej;

2) MNU - tereny zabudowy mieszkaniowej jednorodzinnej i zabudowy usługowej;

3) RM – teren zabudowy zagrodowej;

4) U - tereny zabudowy usługowej;

5) UCU - tereny obiektów handlowych o powierzchni sprzedaży powyżej 2000 m2 i zabudowy usługowej;

6) US - tereny zabudowy usług sportu i rekreacji;

7) WS - tereny wód powierzchniowych;

8) ZN - tereny zieleni nieurządzonej;

9) KS – teren parkingu;

10) KDG - tereny dróg publicznych klasy głównej;

11) KDZ - teren drogi publicznej klasy zbiorczej;

12) KDL - tereny dróg publicznych klasy lokalnej;

13) KDD - tereny dróg publicznych klasy dojazdowej;

14) KPJ - tereny ciągów pieszo – jezdnych;

15) KDW - tereny dróg wewnętrznych.

Rozdział 3.
Zasady ochrony i kształtowania ładu przestrzennego

§ 6. 1. Ustala się, oznaczone na rysunku planu nieprzekraczalne linie zabudowy dla nowych budynków oraz innych obiektów budowlanych realizowanych zgodnie z przeznaczeniem terenów.

2. Ustala się, że linie, o których mowa w ust. 1 nie dotyczą sieci infrastruktury technicznej i urządzeń z nimi związanych, parkingów i miejsc do parkowania, dojazdów niewyznaczonych i dojazdów do obiektów budowlanych oraz ogrodzeń.

3. Ustala się, że w przypadku lokalizacji zabudowy zgodnie z liniami, o których mowa w ust. 1 i wyznaczonymi od granicy gruntów leśnych, należy uwzględnić obowiązujące przepisy odrębne ograniczające typy obiektów budowlanych możliwych do realizacji, w odległości określonej w planie.

4. Dopuszcza się zachowanie istniejącej zabudowy położonej pomiędzy nieprzekraczalną linią zabudowy a linią rozgraniczającą, względem której linię wyznaczono, dopuszczając jej przebudowę, nadbudowę i rozbudowę, pod warunkiem nie przybliżania zabudowy do linii rozgraniczających względem których, linie zabudowy określono.

§ 7. Na całym obszarze planu ustala się:

1) zakaz stosowania pokryć dachowych i ścian oraz detalu architektonicznego w kolorach intensywnie jaskrawych;

2) dopuszczenie realizacji miejsc do parkowania, dojść pieszych i niezbędnych dojazdów do obiektów budowlanych, ścieżek rowerowych, zieleni urządzonej oraz obiektów małej architektury, pod warunkiem zachowania zgodności z innymi ustaleniami planu i obowiązującymi przepisami odrębnymi;

3) zachowanie istniejącej zabudowy w poszczególnych terenach, z prawem do przebudowy, rozbudowy, nadbudowy, rozbiórki i odbudowy oraz zmiany sposobu użytkowania, pod warunkiem zachowania wskaźników i parametrów urbanistycznych określonych w ustaleniach szczegółowych dla terenów oraz ustaleń określonych w § 6 ust. 3;

4) dopuszczenie sytuowania budynków bezpośrednio przy granicy działki budowlanej lub w odległości 1,5 m od niej.

Rozdział 4.
Zasady ochrony dziedzictwa kulturowego i zabytków, w tym krajobrazów kulturowych, oraz dóbr kultury współczesnej i kształtowania krajobrazu

§ 8. 1. Wskazuje się, oznaczony na rysunku planu, obiekt wpisany do gminnej ewidencji zabytków

- budynek dawnego młyna mechanicznego 1 ćw. XX w. zlokalizowany przy ul. Przasnyskiej 40.

2. Dla obiektu, o którym mowa w ust.1, ustala się:

1) dopuszczenie restauracji i przebudowy budynku z dostosowaniem obecnej lub projektowanej funkcji do jego wartości historycznej;

2) nakaz zachowania bryły, kształtu i geometrii dachu, elementów historycznego detalu architektonicznego oraz zastosowanych tradycyjnych materiałów budowlanych elewacji lub ich odtworzenia w przypadku zniszczenia;

3) nakaz zachowania kształtu, rozmiarów i rozmieszczenia otworów okiennych i drzwiowych zgodnie z historycznym wizerunkiem budynku;

4) nakaz utrzymania elementów oryginalnej stolarki okien i drzwi lub ich odtworzenia w przypadku ich zniszczenia;

5) w realizacji napowietrznych elementów instalacji technicznych obowiązuje nakaz uwzględnienia wartości historycznych budynku;

6) nakaz prowadzenia prac budowlanych na budynku z zachowaniem zgodności z obowiązującymi przepisami odrębnymi z zakresu ochrony zabytków i opieki nad zabytkami.

3. Ustala się ochronę zabytków archeologicznych (stanowiska archeologiczne nr ew. AZP 43-67/15, AZP 43-67/16, AZP 44-67/27) w formie strefy ochrony konserwatorskiej zabytku archeologicznego, w granicach zgodnych z oznaczeniem na rysunku planu.

4. Na obszarze strefy o której mowa w ust. 3, wszelkie działania inwestycyjne, w tym roboty ziemne oraz zmiana charakteru dotychczasowej działalności, które mogą doprowadzić do przekształcenia lub zniszczenia zabytku archeologicznego wymagają postępowania zgodnego z obowiązującymi przepisami odrębnymi dotyczącymi ochrony zabytków.

Rozdział 5.
Zasady ochrony środowiska, przyrody i krajobrazu

§ 9. W zakresie zasad ochrony środowiska, przyrody i krajobrazu kulturowego ustala się:

1) w celu ograniczenia emisji zanieczyszczeń do atmosfery:

a) nakaz ogrzewania budynków ze źródeł energii cieplnej wykorzystujących paliwa dopuszczone do stosowania w obowiązujących przepisach odrębnych,

b) nakaz stosowania, w ogrzewaniu budynków oraz w prowadzonej działalności gospodarczej, urządzeń, rozwiązań technicznych i technologii zapewniających zachowanie dopuszczalnych przepisami odrębnymi poziomów emisji zanieczyszczeń do atmosfery;

2) obowiązującą zasadę, że uciążliwość oddziaływania przedsięwzięć lokalizowanych w terenach nie może powodować obciążenia środowiska powyżej dopuszczalnych norm, poza granicami terenu realizacji inwestycji, do której inwestor posiada tytuł prawny;

3) zakaz lokalizowania zakładów o zwiększonym lub dużym ryzyku wystąpienia poważnych awarii, o których mowa w przepisach odrębnych;

4) kwalifikacja terenów w zakresie przestrzegania dopuszczalnych poziomów hałasu –zgodnie z przepisami odrębnymi dotyczącymi ochrony środowiska.

Rozdział 6.
Ustalenia w zakresie granic i sposobów zagospodarowania obiektów podlegających ochronie, ustalonych na podstawie przepisów odrębnych

§ 10. 1. Wskazuje się, że cały obszar planu znajduje się w zasięgu Głównego Zbiornika Wód Podziemnych Nr 215 „Subniecka Warszawska”.

2. Dla obszaru, o którym mowa w ust. 1 obowiązują przepisy odrębne dotyczące jego czynnej ochrony oraz zakazy właściwe dla tego obszaru, w tym:

a) zakaz gromadzenia i składowania wszelkich odpadów nie związanych ze zwykłym użytkowaniem nieruchomości oraz magazynowania substancji mogących zanieczyścić wody podziemne bez zastosowania odpowiednich zabezpieczeń;

b) w odprowadzeniu wód opadowych i roztopowych z terenów, określonych w pkt 1 i przekraczających dopuszczalne wartości wskaźników zanieczyszczeń, określone w przepisach odrębnych, należy stosować technologie umożliwiające podczyszczenie tych wód do odpowiednich norm określonych w przepisach odrębnych, przed odprowadzeniem ich do odbiorników;

c) nakaz utwardzenia i uszczelnienia terenów związanych z magazynowaniem substancji ropopochodnych i innych szkodliwych dla środowiska wodnego.

3. Wskazuje się, oznaczone na rysunku planu:

a) granice obszarów szczególnego zagrożenia powodzią, na których prawdopodobieństwo wystąpienia powodzi jest średnie i wynosi raz na 100 lat (Q 1%),

b) granice obszarów szczególnego zagrożenia powodzią, na których prawdopodobieństwo wystąpienia powodzi jest wysokie i wynosi raz na 10 lat (Q 10%).

4. Dla obszarów określonych w ust. 3 obowiązuje nakaz uwzględnienia w zagospodarowaniu terenów obowiązujących rygorów określonych w obowiązujących w tym zakresie przepisach odrębnych, z uwzględnieniem innych ustaleń planu.

5. Wskazuje się, oznaczone na rysunku planu granice obszarów zagrożenia powodzią, na których prawdopodobieństwo wystąpienia powodzi jest niskie i wynosi raz na 500 lat (Q 0,2%).

Rozdział 7.
Szczegółowe zasady i warunki scalania i podziału nieruchomości

§ 11. 1. Ustala się minimalną powierzchnia działki na terenach oznaczonych symbolami:

1) od 1MN do 3MN – 600 m^2;

2) 4MN – 200 m^2;

3) 1MNU, 2MNU, 4MNU, 6MNU, 7MNU, 10MNU, 12MNU, 19MNU, 20MNU – 800 m^2;

4) 3MNU, 5MNU, 8MNU, 9MNU, 11MNU, 13MNU 17MNU, 18MNU – 600 m^2 dla zabudowy wolnostojącej i 400 m^2 dla zabudowy bliźniaczej;

5) 14MNU, 15MNU – 150 m^2;

6) 16MNU – 400 m^2;

7) 1KS - 800 m^2;

8) od 1U do 5U – 1000 m^2;

9) 1RM - 1500 m^2;

10) 1UCU, 2UCU, 1US, 2US – 2000 m^2.

2. Ustala się minimalny front działki na terenach oznaczonych symbolami:

1) od 1MN do 3MN – 16 m;

2) 4MN – 12 m;

3) 1MNU, 2MNU, 4MNU, 6MNU, 7MNU, 10MNU, 12MNU, 19MNU, 20MNU – 18 m;

4) 3MNU, 5MNU, 8MNU, 9MNU, 11MNU, 13MNU 17MNU, 18MNU – 16 m dla zabudowy wolnostojącej i 10 m dla zabudowy bliźniaczej;

5) 14MNU, 15MNU, 16MNU, 1KS – 15 m;

6) od 1U do 5U – 20 m;

7) 1UCU, 2UCU, 1US, 2US, 1RM – 25 m.

3. Ustala się, że kąt położenia granic działek w stosunku do pasa drogowego powinien zawierać się w przedziale od 70° do 90°.

Rozdział 8.
Szczególne warunki zagospodarowania terenów oraz ograniczenia w ich użytkowaniu, w tym zakaz zabudowy

§ 12. 1. Wskazuje się, oznaczone na rysunku planu, granice stref technologicznych od napowietrznych linii elektroenergetycznych 15 kV, wynoszące 7,5 m licząc w obie strony od osi skrajnego przewodu.

2. W granicach stref, o których mowa w ust. 1 obowiązują odległości obiektów budowlanych zgodnie z przepisami odrębnymi, w tym w zakresie zakazu realizacji obiektów z pomieszczeniami przeznaczonymi na pobyt ludzi.

3. Wskazuje się, oznaczone na rysunku planu, granice strefy sanitarnej od cmentarza 50 m.

4. W granicach strefy, o której mowa w ust. 3 obowiązuje nakaz uwzględnienia w zagospodarowaniu terenów obowiązujących przepisów odrębnych w zakresie zakazu lokalizacji nowej zabudowy mieszkaniowej, niemieszkalnej związanej z przechowywaniem i przetwarzaniem żywności oraz ujęć wody.

5. Wskazuje się, oznaczone na rysunku planu, granice strefy sanitarnej od cmentarza 150 m.

6. W granicach strefy, o której mowa w ust. 5 obowiązuje nakaz uwzględnienia w zagospodarowaniu terenów obowiązujących przepisów odrębnych w zakresie dopuszczenia lokalizacji, poza granicami strefy sanitarnej 50 m od cmentarza, o której mowa w ust. 3, zabudowy mieszkaniowej, niemieszkalnej związanej z przechowywaniem i przetwarzaniem żywności pod warunkiem podłączenia zabudowy do zbiorczej sieci wodociągowej i zakazu lokalizacji ujęć wody.

Rozdział 9.
Zasady modernizacji, rozbudowy i budowy systemów komunikacji i systemu parkowania

§ 13. W zakresie zasad modernizacji, rozbudowy i budowy systemów komunikacji ustala się:

1) ustalony w planie układ komunikacyjny umożliwia obsługę wszystkich terenów objętych jego granicami oraz zapewnia połączenia z układem komunikacyjnym miasta i ponadlokalnym układem komunikacyjnym;

2) drogi oznaczone symbolami KDG, KDZ, KDL i KDD stanowią publiczny układ komunikacyjny;

3) ciągi oznaczone symbolami KPJ stanowią ogólnodostępny układ komunikacyjny;

4) bezpośredniej obsłudze terenów objętych granicami planu służą drogi oznaczone symbolami KDL, KDD, KDW oraz ciągi oznaczone symbolami KPJ;

5) brak dopuszczenia bezpośredniej obsługi komunikacyjnej działek budowlanych na terenach oznaczonych symbolami 1UCU, 2UCU z dróg oznaczonych symbolami 1KDG;

6) dopuszczenie realizacji dojazdów niewyznaczonych na rysunku planu, pod warunkiem spełnienia następujących wymagań:

   a) szerokość dojazdów winna być nie mniejsza niż 5 m,

   b) dla dojazdów bez obustronnego przejazdu (zakończonych „ślepo”) obowiązuje nakaz realizacji placów manewrowych umożliwiających dostęp pojazdom ratownictwa do wszystkich obsługiwanych przez nie działek budowlanych, przy czym minimalne parametry placu manewrowego nie mogą być mniejsze niż 12,5x12,5m;

7) zasady obsługi parkingowej:

   a) obowiązuje zapewnienie wszystkich potrzeb parkingowych związanych z projektowaną zabudową w granicach działki budowlanej lub działek budowlanych, na których jest ona realizowana,

   b) minimalne wskaźniki parkingowe, w tym miejsca przeznaczone na parkowanie pojazdów zaopatrzonych w kartę parkingową w ilości i miejscach określonych w obowiązujących w tym zakresie przepisach odrębnych, z dopuszczeniem zabezpieczenia miejsc do parkowania w garażu:

      - dla zabudowy mieszkaniowej jednorodzinnej – 2 miejsca do parkowania na mieszkanie,

      - dla zabudowy zagrodowej - 3 miejsca do parkowania na siedlisko,

      - dla usług - 30 miejsc do parkowania 1000 m^2 powierzchni użytkowej i nie mniej niż 2 miejsca na jeden lokal usługowy,

      - dla usług obsługi komunikacji, w tym stacji paliw oraz handlu hurtowego – 15 miejsca do parkowania na 1000 m^2 powierzchni użytkowej i 3 miejsca do parkowania na 10 zatrudnionych,

      - dla obiektów handlowych o powierzchni sprzedaży powyżej 2000 m^2 - 10 miejsc do parkowania na 1000 m^2 powierzchni użytkowej i 3 miejsca parkingowe na 10 zatrudnionych.

Rozdział 10.
Zasady modernizacji, rozbudowy i budowy systemów infrastruktury technicznej i gospodarowania odpadami

§ 14. W zakresie modernizacji, rozbudowy i budowy systemów infrastruktury technicznej ustala się:

1) utrzymanie istniejących urządzeń i obiektów infrastruktury technicznej z możliwością ich rozbudowy, przebudowy i modernizacji w sposób nie kolidujący z innymi ustaleniami planu i przepisami odrębnymi;

2) pod budowę nowych i rozbudowę istniejących sieci i urządzeń infrastruktury technicznej przeznacza się tereny dróg i ciągów oznaczone symbolami KDZ, KDL, KDD, KDW i KPJ;

3) dopuszczenie budowy nowych urządzeń infrastruktury technicznej poza wymienionymi w pkt. 2 terenami, pod warunkiem, że nie koliduje to z innymi ustaleniami planu i przepisami odrębnymi obowiązującymi w tym zakresie;

4) realizacja infrastruktury technicznej w drogach oznaczonych symbolami KDG możliwa wyłącznie po uwzględnieniu obowiązujących w tym zakresie przepisów odrębnych;

5) minimalna średnica przewodów sieci infrastruktury technicznej:

   a) dn. 80 dla wodociągów,

   b) dn. 90 dla kolektorów kanalizacji sanitarnej,

   c) dn. 150 dla kolektorów kanalizacji deszczowej,

   d) dn. 32 dla gazociągów i przewodów ciepłowniczych;

6) dla systemu wodociągów i zaopatrzenia w wodę:

a) zaopatrzenie obszaru planu w wodę ze zbiorczej sieci wodociągowej istniejącej i projektowanej, zasilanej z ujęcia wody, położonego poza granicami planu,

b) nakaz zapewnienia zaopatrzenia terenów w wodę do celów przeciwpożarowych,

c) nakaz uwzględnienia w zagospodarowaniu terenów stref technicznych dla urządzeń wodociągowych określonych w przepisach odrębnych;

7) dla systemu kanalizacji i odprowadzania wód:

a) odprowadzenie ścieków do systemu zbiorczego kanalizacji miejskiej odprowadzającej ścieki do miejskiej oczyszczalni ścieków położonej poza granicami planu,

b) do czasu wykonania zbiorczej sieci kanalizacyjnej dopuszczenie odprowadzania ścieków do szczelnych zbiorników bezodpływowych, pod warunkiem uwzględnienia obowiązujących w tym zakresie przepisów odrębnych,

c) odprowadzenie wód opadowych i roztopowych z terenów zabudowy mieszkaniowej jednorodzinnej oraz nieutwardzonych części pozostałych terenów i parkingów gruntowych o powierzchni do 0,1 ha powierzchniowo na teren własnej działki, z dopuszczeniem odprowadzenia nadmiaru wód do zbiorczej kanalizacji deszczowej, pod warunkiem uwzględnienia obowiązujących w tym zakresie przepisów odrębnych,

d) odprowadzenie wód opadowych i roztopowych z dróg publicznych i wewnętrznych, utwardzonych dojazdów niewyznaczonych i ciągów pieszo - jezdnych, terenów o powierzchni trwałej na terenach usługowych, terenów związanych z obiektami handlowymi powierzchni sprzedaży powyżej 2000 m^2 oraz parkingów utwardzonych i parkingów gruntowych o powierzchni powyżej 0,1 ha do rowów odprowadzających, zbiorników retencyjnych, studni chłonnych lub kanalizacji deszczowej po jej realizacji, przy czym zrzuty wód deszczowych winny posiadać urządzenia podczyszczające na wylotach;

8) dla systemu elektroenergetycznego:

a) zaopatrzenie obszaru planu w energię elektryczną poprzez rozbudowę istniejącej sieci elektroenergetycznej średniego i niskiego napięcia,

b) zachowanie istniejących stacji transformatorowych SN/nN,

c) utrzymanie istniejącego przebiegu linii SN i nN napięcia (w tym linii napowietrznych) z dopuszczeniem ich modernizacji, przebudowy, remontu lub likwidacji i zamiany na sieci kablowe, pod warunkiem, że nie koliduje to z innymi ustaleniami planu i przepisami odrębnymi obowiązującymi w tym zakresie,

d) dopuszczenie realizacji nowych sieci elektroenergetycznych średniego i niskiego napięcia w wykonaniu kablowym lub napowietrznym oraz stacji transformatorowych w wykonaniu słupowym lub wnętrzowym;

9) dla systemu gazowego:

a) zaopatrzenie obszaru planu w gaz ziemny do celów gospodarczych i grzewczych w oparciu o istniejącą sieć gazową, poprzez rozbudowę rozdzielczej sieci gazowej średniego i niskiego ciśnienia,

b) przy ustalaniu lokalizacji obiektów i dróg nakaz zachowania odległości podstawowych dla istniejących gazociągów zgodnie z obowiązującymi przepisami odrębnymi,

c) dla projektowanych gazociągów średniego ciśnienia nakaz ustalenia stref kontrolowanych, zgodnie z obowiązującymi w tym zakresie przepisami odrębnymi,

d) przy realizacji nowych sieci gazowych nakaz zachowania obowiązujących warunków technicznych określonych w przepisach odrębnych, w tym w zakresie odległości ogrodzeń;

10) dla systemu ciepłowniczego zaopatrzenie w ciepło w oparciu o indywidualne źródła ciepła lub miejskiej sieci ciepłowniczej po jej rozbudowie;

11) dla systemu usuwania i unieszkodliwiania odpadów nakaz uwzględnienia obowiązujących zasad określonych w przepisach odrębnych.

Rozdział 11.
Sposoby i terminy tymczasowego zagospodarowania, urządzania i użytkowania terenów

§ 15. W zakresie ustaleń dotyczących sposobu i terminu tymczasowego zagospodarowania, urządzania i użytkowania terenów, ustala się zakaz lokalizacji obiektów tymczasowych, nie związanych z realizacją inwestycji docelowych.

Rozdział 12.
Ustalenia w zakresie granic terenów pod budowę obiektów handlowych o powierzchni sprzedaży powyżej 2000 m^2

§ 16. 1. Wskazuje się, oznaczone na rysunku planu, granice terenów pod budowę obiektów handlowych o powierzchni sprzedaży powyżej 2000 m^2.

2. Zasady zagospodarowania terenów, o których mowa w ust. 1 należy realizować według ustaleń szczegółowych dla terenów oznaczonych symbolami UUC.

Rozdział 13.
Ustalenia szczegółowe. Parametry i wskaźniki kształtowania zabudowy oraz zagospodarowania terenu, w tym linie zabudowy i gabaryty obiektów

§ 17. Dla terenów oznaczonych na rysunku planu symbolami **od 1MN do 3MN**, ustala się:

1) przeznaczenie podstawowe: zabudowa mieszkaniowa jednorodzinna w formie wolnostojącej;

2) warunki zagospodarowania terenów oraz ograniczenia w ich użytkowaniu:

a) dopuszczenie realizacji budynków gospodarczych i garaży,

b) na terenie 3MN obowiązuje:

- zakaz podpiwniczania budynków gospodarczych i garaży,
- rzędna poziomu podłogi budynków gospodarczych i garaży powyżej rzędnej wody powodziowej Q 1%,
- zakaz zmiany ukształtowania poprzez podwyższenie rzędnej terenu, z wyłączeniem prac związanych z ochroną przed powodzią;

3) wskaźniki kształtowania zabudowy i zagospodarowania terenów:

a) maksymalna wysokość zabudowy – 9 m, z wyjątkiem budynków gospodarczych i garaży, dla których obowiązuje maksymalna wysokość zabudowy – 5 m,

b) forma dachów: spadziste o nachyleniu głównych połaci od 30º do 45º,

c) maksymalna intensywność zabudowy – 0,6,

d) minimalna intensywność zabudowy – 0,01,

e) maksymalna powierzchnia zabudowy – 40% powierzchni działki budowlanej,

f) minimalny udział procentowy powierzchni biologicznie czynnej – 40% powierzchni działki budowlanej,

g) maksymalna szerokość elewacji frontowej: budynku mieszkalnego – 25 m,

h) minimalna powierzchnia nowo wydzielonych działek budowlanych: 600 m^2.

§ 18. Dla terenu oznaczonego na rysunku planu symbolem **4MN**, ustala się:

1) przeznaczenie podstawowe: zabudowa mieszkaniowa jednorodzinna w formie wolnostojącej lub szeregowej;

2) warunki zagospodarowania terenów oraz ograniczenia w ich użytkowaniu: zakaz realizacji budynków gospodarczych i garaży,

3) wskaźniki kształtowania zabudowy i zagospodarowania terenów:

a) maksymalna wysokość zabudowy – 9 m,

b) forma dachów: spadziste o nachyleniu głównych połaci od 30º do 45º,

c) maksymalna intensywność zabudowy – 0,9,

d) minimalna intensywność zabudowy – 0,01,

e) maksymalna powierzchnia zabudowy – 50% powierzchni działki budowlanej,

f) minimalny udział procentowy powierzchni biologicznie czynnej – 30% powierzchni działki budowlanej,

g) maksymalna szerokość elewacji frontowej: budynku mieszkalnego – 20 m,

h) minimalna powierzchnia nowo wydzielonych działek budowlanych: 200 m^2.

§ 19. Dla terenów oznaczonych na rysunku planu symbolami **1MNU, 2MNU, 4MNU, 6MNU, 7MNU, 10MNU, 12MNU, 19MNU, 20MNU**, ustala się:

1) przeznaczenie podstawowe: zabudowa mieszkaniowa jednorodzinna w formie wolnostojącej i zabudowa usługowa z zakresu handlu detalicznego, działalności biurowej i administracyjnej, oświaty, nauki, edukacji, odnowy biologicznej i ochrony zdrowia, opieki społecznej, sportu i rekreacji, kultury, projektowania i pracy twórczej, gastronomii, turystyki (w tym obiekty zbiorowego zamieszkania) oraz usług rzemieślniczych;

2) warunki zagospodarowania terenów oraz ograniczenia w ich użytkowaniu:

a) dopuszczenie realizacji zabudowy usługowej w połączeniu z zabudową mieszkaniową na jednej działce budowlanej lub na oddzielnych działkach budowlanych wyodrębnionych na te cele,

b) dopuszczenie realizacji budynków gospodarczych i garaży;

3) wskaźniki kształtowania zabudowy i zagospodarowania terenów:

a) maksymalna wysokość zabudowy – 12 m, z wyjątkiem budynków gospodarczych i garaży, dla których obowiązuje maksymalna wysokość zabudowy – 5 m,

b) forma dachów: spadziste o nachyleniu głównych połaci od 30º do 45º,

c) maksymalna intensywność zabudowy – 0,8,

d) minimalna intensywność zabudowy – 0,01,

e) maksymalna powierzchnia zabudowy – 50% powierzchni działki budowlanej,

f) minimalny udział procentowy powierzchni biologicznie czynnej – 30% powierzchni działki budowlanej,

g) maksymalna szerokość elewacji frontowej:

- budynku mieszkalnego – 25 m,

- budynku usługowego – 40 m,

h) minimalna powierzchnia nowo wydzielonych działek budowlanych: 800 m^2.

§ 20. Dla terenów oznaczonych na rysunku planu symbolami **3MNU, 5MNU, 8MNU, 9MNU, 11MNU, 13MNU, 17MNU, 18MNU**, ustala się:

1) przeznaczenie podstawowe: zabudowa mieszkaniowa jednorodzinna w formie wolnostojącej lub bliźniaczej i zabudowa usługowa z zakresu handlu detalicznego, działalności biurowej i administracyjnej, oświaty, nauki, edukacji, odnowy biologicznej i ochrony zdrowia, opieki społecznej, sportu i rekreacji, kultury, projektowania i pracy twórczej, gastronomii, turystyki (w tym obiekty zbiorowego zamieszkania) oraz usług rzemieślniczych;

2) warunki zagospodarowania terenów oraz ograniczenia w ich użytkowaniu:

a) dopuszczenie realizacji zabudowy usługowej w połączeniu z zabudową mieszkaniową na jednej działce budowlanej lub na oddzielnych działkach budowlanych wyodrębnionych na te cele,

b) dopuszczenie realizacji budynków gospodarczych i garaży;

3) wskaźniki kształtowania zabudowy i zagospodarowania terenów:

a) maksymalna wysokość zabudowy – 12 m, z wyjątkiem budynków gospodarczych i garaży, dla których obowiązuje maksymalna wysokość zabudowy – 5 m,

b) forma dachów: spadziste o nachyleniu głównych połaci od 30º do 45º,

c) maksymalna intensywność zabudowy – 1,0,

d) minimalna intensywność zabudowy – 0,01,

e) maksymalna powierzchnia zabudowy – 50% powierzchni działki budowlanej,

f) minimalny udział procentowy powierzchni biologicznie czynnej – 30% powierzchni działki budowlanej,

g) maksymalna szerokość elewacji frontowej:

- budynku mieszkalnego – 25 m,

- budynku usługowego – 40 m,

h) minimalna powierzchnia nowo wydzielonych działek budowlanych: 600 m^2 dla zabudowy wolnostojącej i 400 m^2 dla zabudowy bliźniaczej.

§ 21. Dla terenów oznaczonych na rysunku planu symbolami **14MNU, 15MNU**, ustala się:

1) przeznaczenie podstawowe: zabudowa mieszkaniowa jednorodzinna w formie wolnostojącej i zabudowa usługowa z zakresu handlu detalicznego, działalności biurowej i administracyjnej, oświaty, nauki, edukacji, odnowy biologicznej i ochrony zdrowia, opieki społecznej, sportu i rekreacji, kultury, projektowania i pracy twórczej, gastronomii, turystyki (w tym obiekty zbiorowego zamieszkania) oraz usług rzemieślniczych;

2) warunki zagospodarowania terenów oraz ograniczenia w ich użytkowaniu:

a) tereny przewidziane do przyłączenia do działek z nimi sąsiadujących w celu poprawy warunków ich zagospodarowania,

b) dopuszczenie realizacji zabudowy usługowej w połączeniu z zabudową mieszkaniową na jednej działce budowlanej lub na oddzielnych działkach budowlanych wyodrębnionych na te cele,

c) dopuszczenie realizacji budynków gospodarczych i garaży;

3) wskaźniki kształtowania zabudowy i zagospodarowania terenów:

a) maksymalna wysokość zabudowy – 12 m, z wyjątkiem budynków gospodarczych i garaży, dla których obowiązuje maksymalna wysokość zabudowy – 5 m,

b) forma dachów: spadziste o nachyleniu głównych połaci od 30º do 45º,

c) maksymalna intensywność zabudowy – 1,0,

d) minimalna intensywność zabudowy – 0,01,

e) maksymalna powierzchnia zabudowy – 50% powierzchni działki budowlanej,

f) minimalny udział procentowy powierzchni biologicznie czynnej – 30% powierzchni działki budowlanej,

g) maksymalna szerokość elewacji frontowej:

- budynku mieszkalnego – 25 m,

- budynku usługowego – 40 m,

h) minimalna powierzchnia nowo wydzielonych działek budowlanych: 150 m^2.

§ 22. Dla terenu oznaczonego na rysunku planu symbolem **16MNU**, ustala się:

1) przeznaczenie podstawowe: zabudowa mieszkaniowa jednorodzinna w formie szeregowej i zabudowa usługowa z zakresu handlu detalicznego, działalności biurowej i administracyjnej, oświaty, nauki, edukacji, odnowy biologicznej i ochrony zdrowia, opieki społecznej, sportu i rekreacji, kultury, projektowania i pracy twórczej, gastronomii, turystyki (w tym obiekty zbiorowego zamieszkania) oraz usług rzemieślniczych;

2) warunki zagospodarowania terenów oraz ograniczenia w ich użytkowaniu:

a) dopuszczenie realizacji zabudowy usługowej w połączeniu z zabudową mieszkaniową na jednej działce budowlanej lub na oddzielnych działkach budowlanych wyodrębnionych na te cele,

b) dopuszczenie realizacji budynków gospodarczych i garaży;

3) wskaźniki kształtowania zabudowy i zagospodarowania terenów:

a) maksymalna wysokość zabudowy – 9 m, z wyjątkiem budynków gospodarczych i garaży, dla których obowiązuje maksymalna wysokość zabudowy – 5 m,

b) forma dachów: spadziste o nachyleniu głównych połaci od 30º do 45º,

c) maksymalna intensywność zabudowy – 0,7,

d) minimalna intensywność zabudowy – 0,01,

e) maksymalna powierzchnia zabudowy – 50% powierzchni działki budowlanej,

f) minimalny udział procentowy powierzchni biologicznie czynnej – 30% powierzchni działki budowlanej,

g) maksymalna szerokość elewacji frontowej: budynku mieszkalnego i usługowego – 12 m,

h) minimalna powierzchnia nowo wydzielonych działek budowlanych: 400 m^2.

§ 23. Dla terenu oznaczonego na rysunku planu symbolem **1RM**, ustala się:

1) przeznaczenie podstawowe: zabudowa zagrodowa;

2) warunki zagospodarowania terenów oraz ograniczenia w ich użytkowaniu: dopuszczenie realizacji budynków inwentarskich, gospodarczych i garaży;

3) wskaźniki kształtowania zabudowy i zagospodarowania terenów:

a) maksymalna wysokość zabudowy – 12 m, z wyjątkiem budynków gospodarczych i garaży, dla których obowiązuje maksymalna wysokość zabudowy – 5 m,

b) forma dachów: spadziste o nachyleniu głównych połaci od 30º do 45º,

c) maksymalna intensywność zabudowy – 1,0,

d) minimalna intensywność zabudowy – 0,01,

e) maksymalna powierzchnia zabudowy – 50% powierzchni działki budowlanej,

f) minimalny udział procentowy powierzchni biologicznie czynnej – 30% powierzchni działki budowlanej,

g) maksymalna szerokość elewacji frontowej:

- budynku mieszkalnego – 25 m,

- budynku inwentarskiego – 40 m,

h) minimalna powierzchnia nowo wydzielonych działek budowlanych: 1500 m^2.

§ 24. Dla terenów oznaczonych na rysunku planu symbolami **od 1U do 3U**, ustala się:

1) przeznaczenie podstawowe: zabudowa usługowa;

2) przeznaczenie uzupełniające: zabudowa mieszkaniowa jednorodzinna i lokale usługowe realizowane w budynkach usługowych, przeznaczone na potrzeby własne prowadzącego działalność gospodarczą;

3) warunki zagospodarowania terenów oraz ograniczenia w ich użytkowaniu: dopuszczenie realizacji budynków gospodarczych i garaży;

4) wskaźniki kształtowania zabudowy i zagospodarowania terenów:

a) maksymalna wysokość zabudowy – 15 m, z wyjątkiem zabudowy mieszkaniowej jednorodzinnej, dla której obowiązuje maksymalna wysokość zabudowy 12 m oraz garaży i budynków gospodarczych, dla których obowiązuje maksymalna wysokość zabudowy – 8 m,

b) forma dachów: spadziste o nachyleniu głównych połaci dachu do 45º lub dachy płaskie,

c) maksymalna intensywność zabudowy – 1,5,

d) minimalna intensywność zabudowy – 0,01,

e) maksymalna powierzchnia zabudowy – 60% powierzchni działki budowlanej,

f) minimalny udział procentowy powierzchni biologicznie czynnej – 15% powierzchni działki budowlanej,

g) maksymalna szerokość elewacji frontowej:

- budynku usługowego - 60 m,
- budynku mieszkalnego – 25 m,

h) minimalna powierzchnia nowo wydzielonych działek budowlanych: 1000 m^2.

§ 25. Dla terenów oznaczonych na rysunku planu symbolami **4U, 5U**, ustala się:

1) przeznaczenie podstawowe: zabudowa usługowa;
2) warunki zagospodarowania terenów oraz ograniczenia w ich użytkowaniu: dopuszczenie realizacji budynków gospodarczych i garaży;
3) wskaźniki kształtowania zabudowy i zagospodarowania terenów:
   a) maksymalna wysokość zabudowy – 15 m, z wyjątkiem garaży i budynków gospodarczych, dla których obowiązuje maksymalna wysokość zabudowy – 8 m,
   b) forma dachów: spadziste o nachyleniu głównych połaci dachu do 45° lub dachy płaskie,
   c) maksymalna intensywność zabudowy – 1,8,
   d) minimalna intensywność zabudowy – 0,01,
   e) maksymalna powierzchnia zabudowy – 60% powierzchni działki budowlanej,
   f) minimalny udział procentowy powierzchni biologicznie czynnej – 15% powierzchni działki budowlanej,
   g) maksymalna szerokość elewacji frontowej budynku usługowego - 60 m,
   h) minimalna powierzchnia nowo wydzielonych działek budowlanych: 1000 m^2.

§ 26. Dla terenów oznaczonych na rysunku planu symbolami **1UCU, 2UCU**, ustala się:

1) przeznaczenie podstawowe: obiekty handlowe o powierzchni sprzedaży powyżej 2000 m2 i zabudowa usługowa;
2) warunki zagospodarowania terenów oraz ograniczenia w ich użytkowaniu: dopuszczenie realizacji budynków gospodarczych i garaży;
3) wskaźniki kształtowania zabudowy i zagospodarowania terenów:
   a) maksymalna wysokość zabudowy – 15 m, z wyjątkiem garaży i budynków gospodarczych, dla których obowiązuje maksymalna wysokość zabudowy – 8 m,
   b) forma dachów: spadziste o nachyleniu głównych połaci dachu do 45° lub dachy płaskie,
   c) maksymalna intensywność zabudowy – 2,0,
   d) minimalna intensywność zabudowy – 0,01,
   e) maksymalna powierzchnia zabudowy – 60% powierzchni działki budowlanej,
   f) minimalny udział procentowy powierzchni biologicznie czynnej – 10% powierzchni działki budowlanej,
   g) maksymalna szerokość elewacji frontowej:
      - obiektu handlowego o powierzchni sprzedaży powyżej 2000 m^2 – 150 m,
      - budynku usługowego - 60 m,
   h) minimalna powierzchnia nowo wydzielonych działek budowlanych: 2000 m^2.

§ 27. Dla terenów oznaczonych na rysunku planu symbolami **1US, 2US**, ustala się:

1) przeznaczenie podstawowe: zabudowa usług sportu i rekreacji;
2) warunki zagospodarowania terenów oraz ograniczenia w ich użytkowaniu:
   a) dopuszczenie realizacji urządzeń sportowo – rekreacyjnych, w tym boisk sportowych, kortów tenisowych, placów zabaw,
   b) zakaz realizacji budynków gospodarczych i garaży,

c) na terenie oznaczonym symbolem 1US zakaz zmiany ukształtowania poprzez podwyższenie rzędnej terenu, z wyłączeniem prac związanych z ochroną przed powodzią;

3) wskaźniki kształtowania zabudowy i zagospodarowania terenów:

a) maksymalna wysokość zabudowy – 15 m, z wyjątkiem garaży i budynków gospodarczych, dla których obowiązuje maksymalna wysokość zabudowy – 8 m,

b) forma dachów: spadziste o nachyleniu głównych połaci dachu do 45° lub dachy płaskie i oparte na łuku,

c) maksymalna intensywność zabudowy – 1,2,

d) minimalna intensywność zabudowy – 0,01,

e) maksymalna powierzchnia zabudowy – 40% powierzchni działki budowlanej,

f) minimalny udział procentowy powierzchni biologicznie czynnej – 40% powierzchni działki budowlanej,

g) maksymalna szerokość elewacji frontowej budynków usług sportu i rekreacji: - 60 m,

h) minimalna powierzchnia nowo wydzielonych działek budowlanych: 2000 m^2.

§ 28. Dla terenów oznaczonych na rysunku planu symbolami **od 1WS do 3WS**, ustala się:

1) przeznaczenie podstawowe: wody powierzchniowe;

2) warunki zagospodarowania terenów oraz ograniczenia w ich użytkowaniu: dopuszczenie realizacji urządzeń infrastruktury technicznej związanej z gospodarką wodną, ochroną przeciwpowodziową, odprowadzeniem wód deszczowych i roztopowych, retencją wody oraz funkcjonowaniem zbiorczego systemu kanalizacji gminnej, pod warunkiem zachowania zgodności z obowiązującymi w tym zakresie przepisami odrębnymi z zakresu Prawa Wodnego.

§ 29. Dla terenów oznaczonych na rysunku planu symbolami **od 1ZN do 10ZN**, ustala się:

1) przeznaczenie podstawowe: zieleń nieurządzona;

2) warunki zagospodarowania terenów oraz ograniczenia w ich użytkowaniu:

a) dopuszczenie realizacji urządzeń infrastruktury technicznej związanej z gospodarką wodną i odprowadzeniem wód deszczowych i roztopowych oraz związanych z funkcjonowaniem zbiorczego systemu kanalizacji gminnej, jeżeli są one związane z prowadzeniem gospodarki rolnej lub w przypadku gdy są niezbędne do uzbrojenia terenów w infrastrukturę techniczną, o ile nie będzie to niezgodne z obowiązującymi przepisami odrębnymi z zakresu ochrony gruntów rolnych i leśnych,

b) obowiązuje zakaz realizacji zabudowy,

c) na terenach 1ZN, 9ZN, 10ZN obowiązuje zakaz zmiany ukształtowania poprzez podwyższenie rzędnej terenu, z wyłączeniem prac związanych z ochroną przed powodzią.

§ 30. Dla terenu oznaczonego na rysunku planu symbolem **1KS**, ustala się:

1) przeznaczenie podstawowe: parking;

2) warunki zagospodarowania terenów oraz ograniczenia w ich użytkowaniu: dopuszczenie realizacji obiektów administracyjno – socjalnych;

3) wskaźniki kształtowania zabudowy i zagospodarowania terenów:

a) maksymalna wysokość zabudowy – 6 m,

b) forma dachów: spadziste o nachyleniu głównych połaci od 30° do 45°,

c) maksymalna intensywność zabudowy – 0,1,

d) minimalna intensywność zabudowy – 0,01,

e) maksymalna powierzchnia zabudowy – 10% powierzchni działki budowlanej,

f) minimalny udział procentowy powierzchni biologicznie czynnej – 10% powierzchni działki budowlanej,

g) minimalna powierzchnia nowo wydzielonych działek budowlanych: 800 m^2.

§ 31. Dla terenów oznaczonych na rysunku planu symbolami **1KDG, 2KDG**, ustala się:

1) przeznaczenie podstawowe – drogi publiczne klasy głównej;

2) szerokość dróg w liniach rozgraniczających:

a) 1KDG - nieregularna 1,5 - 2 m, zgodnie z rysunkiem planu, przy czym planem wskazano jedynie część pasa drogowego, niezbędnego do poszerzenia istniejącej drogi,

b) 2KDG - nieregularna 1 - 2 m, zgodnie z rysunkiem planu, przy czym planem wskazano jedynie część pasa drogowego, niezbędnego do poszerzenia istniejącej drogi.

§ 32. Dla terenu oznaczonego na rysunku planu symbolem **1KDZ**, ustala się:

1) przeznaczenie podstawowe – droga publiczna klasy zbiorczej;

2) szerokość drogi w liniach rozgraniczających - nieregularna 2 - 4 m, zgodnie z rysunkiem planu, przy czym planem wskazano jedynie część pasa drogowego, niezbędnego do poszerzenia istniejącej drogi.

§ 33. Dla terenów oznaczonych na rysunku planu symbolami **od 1KDL do 6KDL**, ustala się:

1) przeznaczenie podstawowe – drogi publiczne klasy lokalnej;

2) szerokość drogi w liniach rozgraniczających:

a) 1KDL - 12 m,

b) 2KDL - 2 m, zgodnie z rysunkiem planu, przy czym planem wskazano jedynie część pasa drogowego, niezbędnego do poszerzenia istniejącej drogi,

c) 3KDL – 2 m, zgodnie z rysunkiem planu, przy czym planem wskazano jedynie część pasa drogowego, niezbędnego do poszerzenia istniejącej drogi,

d) 4KDL - nieregularna 3 - 4 m, zgodnie z rysunkiem planu, przy czym planem wskazano jedynie część pasa drogowego, niezbędnego do poszerzenia istniejącej drogi,

e) 5KDL - nieregularna 1 - 33 m, zgodnie z rysunkiem planu, przy czym na odcinku planem wskazano jedynie część pasa drogowego, niezbędnego do poszerzenia istniejącej drogi,

f) 6KDL - nieregularna 5 - 8 m, zgodnie z rysunkiem planu, przy czym planem wskazano jedynie część pasa drogowego, niezbędnego do poszerzenia istniejącej drogi.

§ 34. Dla terenów oznaczonych na rysunku planu symbolami **od 1KDD do 6KDD**, ustala się:

1) przeznaczenie podstawowe – drogi publiczne klasy dojazdowej;

2) szerokość dróg w liniach rozgraniczających:

a) 1KDD – 4 m, przy czym planem wskazano jedynie część pasa drogowego, niezbędnego do poszerzenia istniejącej drogi,

b) 2KDD – 10 m,

c) 3KDD – nieregularna 3 - 4 m, przy czym planem wskazano jedynie część pasa drogowego, niezbędnego do poszerzenia istniejącej drogi,

d) 4KDD – 13 m,

e) 5KDD – nieregularna 11 - 18 m, zgodnie z rysunkiem planu,

f) 6KDD - nieregularna 6 - 21 m, zgodnie z rysunkiem planu, przy czym na odcinku planem wskazano jedynie część pasa drogowego, niezbędnego do poszerzenia istniejącej drogi.

§ 35. Dla terenów oznaczonych na rysunku planu symbolami **od 1KPJ do 3 KPJ**, ustala się:

1) przeznaczenie podstawowe – ciągi pieszo - jezdne;

2) szerokość ciągów w liniach rozgraniczających:

a) 1KPJ - 4 m,

b) 2KPJ – 6 m,

c) 3KPJ – plan wskazuje jedynie część ciągu stanowiącą wjazd na działkę, zgodnie z rysunkiem planu.

§ 36. Dla terenów oznaczonych na rysunku planu symbolami **od 1KDW do 3KDW**, ustala się:

1) przeznaczenie podstawowe – drogi wewnętrzne;

2) szerokość dróg w liniach rozgraniczających:

a) 1KDW – nieregularna 6 - 10 m, zgodnie z rysunkiem planu,

b) 2KDW – 6 m, z zakończeniem placem do zawracania o wymiarach 15x15 m,

c) 3KDW – 6 m, z zakończeniem placem do zawracania o wymiarach 12,5x12,5 m.

Rozdział 14.
Stawki procentowe, na podstawie których ustala sie opłatę, o której mowa w art. 36 ust. 4 ustawy o planowaniu i zagospodarowaniu przestrzennym

§ 37. Stawkę procentową, służącą naliczaniu opłaty z tytułu wzrostu wartości nieruchomości w związku z uchwaleniem planu, ustala się w wysokości:

1) 30% dla terenów oznaczonych symbolami MN, MNU, RM, U, UCU;

2) 1% dla pozostałych terenów nie wymienionych w pkt. 1.

Rozdział 15.
Ustalenia końcowe

§ 38. W granicach planu tracą moc:

1) miejscowy plan zagospodarowania przestrzennego fragmentu miasta Maków Mazowiecki obszar działek nr 175/1,175/2, zatwierdzony Uchwałą Nr VIII/51/2007 z dnia 26 kwietnia 2007 r. (Dz. U. Woj. Mazowieckiego z 2007 r. Nr 139, poz. 3745.);

2) miejscowy plan zagospodarowania przestrzennego fragmentu miasta Maków Mazowiecki obszar działki nr 331/2, zatwierdzony Uchwałą Nr VIII/45/2007 z dnia 26 kwietnia 2007 r. (Dz. U. Woj. Mazowieckiego z 2007 r. Nr 139, poz. 3739.);

3) miejscowy plan zagospodarowania przestrzennego miasta Maków Mazowiecki - sektor E, zatwierdzony Uchwałą Nr XIX/149/2016 z dnia 21 czerwca 2016 r. (Dz. U. Woj. Mazowieckiego z 2016 r. poz. 6983);

4) zmiana miejscowego planu zagospodarowania przestrzennego miasta Maków Mazowiecki - sektor C, zatwierdzony Uchwałą Nr IV/25/2015 z dnia 22 stycznia 2015 r. (Dz. U. Woj. Mazowieckiego z 2015 r. poz. 1466);

5) zmiana miejscowego planu zagospodarowania przestrzennego miasta Maków Mazowiecki sektor D, zatwierdzony Uchwałą Nr XLVI/305/2014 z dnia 10 lipca 2014 r. (Dz. U. Woj. Mazowieckiego z 2014 r. poz. 7942);

6) zmiana miejscowego planu zagospodarowania przestrzennego miasta Maków Mazowiecki sektor B, zatwierdzony Uchwałą Nr XLVI/304/2014 z dnia 10 lipca 2014 r. (Dz. U. Woj. Mazowieckiego z 2014 r. poz. 7941);

7) zmiana miejscowego planu zagospodarowania przestrzennego miasta Maków Mazowiecki sektor A, zatwierdzony Uchwałą Nr XLVI/303/2014 z dnia 10 lipca 2014 r. (Dz. U. Woj. Mazowieckiego z 2014 r. poz 7940);

8) miejscowy plan zagospodarowania przestrzennego miasta Maków Mazowiecki – sektor E, zatwierdzony Uchwałą Nr XI/56/2003 z dnia 11 grudnia 2003 r. (Dz. U. Woj. Mazowieckiego Nr 320, poz. 10228).

§ 39. Wykonanie uchwały powierza się Burmistrzowi Miasta.

§ 40. Uchwała wchodzi w życie po upływie 14 dni od dnia jej publikacji w Dzienniku Urzędowym Województwa Mazowieckiego.

Przewodniczący Rady Miejskiej

Jerzy Dąbrowski

MIASTO MAKÓW MAZOWIECKI

MIEJSCOWY PLAN ZAGOSPODAROWANIA PRZESTRZENNEGO MIASTA MAKÓW MAZOWIECKI DLA WYBRANYCH TERENÓW

RYSUNEK PLANU
ZAŁĄCZNIK NR 1 DO UCHWAŁY NR LII/371/2018
RADY MIEJSKIEJ W MAKOWIE MAZOWIECKIM Z DNIA 27 WRZEŚNIA 2018 R.
SKALA 1:1000

N

Legenda

- granice planu
- linie rozgraniczające tereny o różnym przeznaczeniu lub różnych zasadach zagospodarowania
- nieprzekraczalne linie zabudowy

Przeznaczenie terenów:

- MNU - tereny zabudowy mieszkaniowej jednorodzinnej i zabudowy usługowej
- KDL - tereny dróg publicznych klasy lokalnej

Obszary wymagające szczególnych warunków zagospodarowania terenów

- granice stref technologicznych od napowietrznych linii elektroenergetycznych 15 kV

Oznaczenia informacyjne

- napowietrzne linie elektroenergetyczne 15 kV

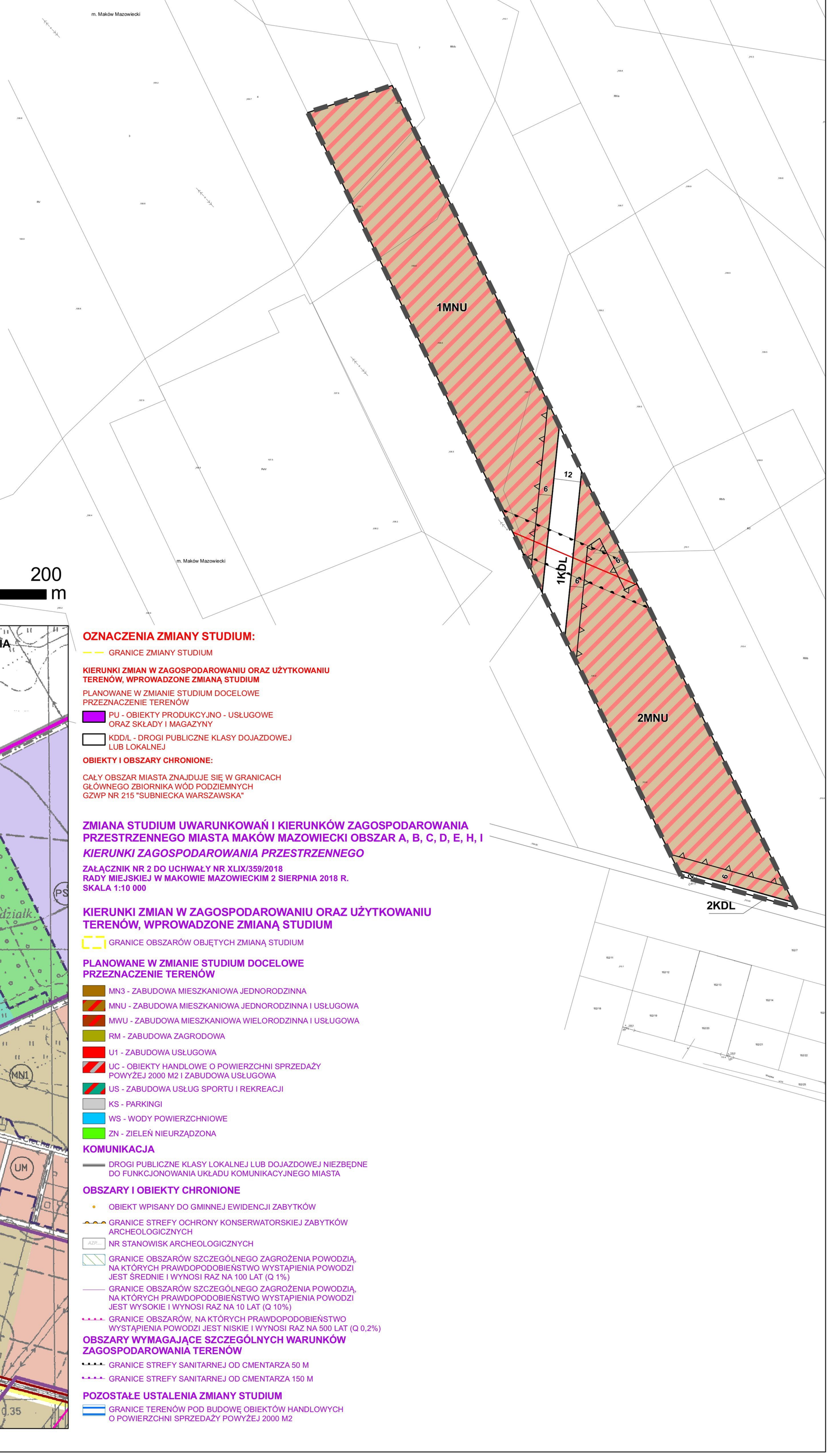

0 25 50 100 150 200 m

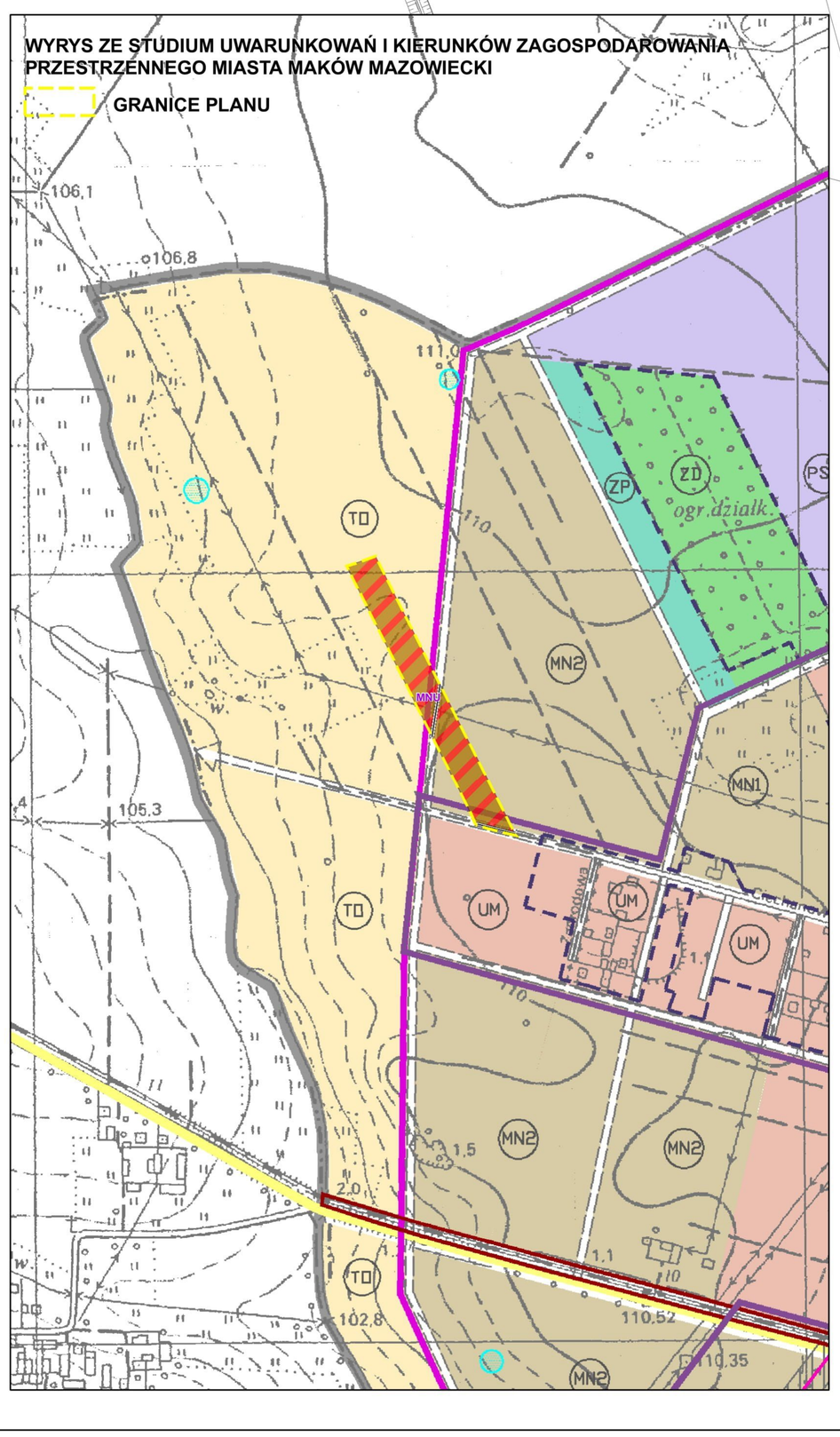

OZNACZENIA ZMIANY STUDIUM:

- GRANICE ZMIANY STUDIUM

KIERUNKI ZMIAN W ZAGOSPODAROWANIU ORAZ UŻYTKOWANIU TERENÓW, WPROWADZONE ZMIANĄ STUDIUM

PLANOWANE W ZMIANIE STUDIUM DOCELOWE PRZEZNACZENIE TERENÓW

- PU - OBIEKTY PRODUKCYJNO - USŁUGOWE ORAZ SKŁADY I MAGAZYNY
- KDD/L - DROGI PUBLICZNE KLASY DOJAZDOWEJ LUB LOKALNEJ

OBIEKTY I OBSZARY CHRONIONE:

CAŁY OBSZAR MIASTA ZNAJDUJE SIĘ W GRANICACH GŁÓWNEGO ZBIORNIKA WÓD PODZIEMNYCH GZWP NR 215 "SUBNIECKA WARSZAWSKA"

ZMIANA STUDIUM UWARUNKOWAŃ I KIERUNKÓW ZAGOSPODAROWANIA PRZESTRZENNEGO MIASTA MAKÓW MAZOWIECKI OBSZAR A, B, C, D, E, H, I

KIERUNKI ZAGOSPODAROWANIA PRZESTRZENNEGO

ZAŁĄCZNIK NR 2 DO UCHWAŁY NR XLIX/359/2018
RADY MIEJSKIEJ W MAKOWIE MAZOWIECKIM 2 SIERPNIA 2018 R.
SKALA 1:10 000

KIERUNKI ZMIAN W ZAGOSPODAROWANIU ORAZ UŻYTKOWANIU TERENÓW, WPROWADZONE ZMIANĄ STUDIUM

- GRANICE OBSZARÓW OBJĘTYCH ZMIANĄ STUDIUM

PLANOWANE W ZMIANIE STUDIUM DOCELOWE PRZEZNACZENIE TERENÓW

- MN3 - ZABUDOWA MIESZKANIOWA JEDNORODZINNA
- MNU - ZABUDOWA MIESZKANIOWA JEDNORODZINNA I USŁUGOWA
- MWU - ZABUDOWA MIESZKANIOWA WIELORODZINNA I USŁUGOWA
- RM - ZABUDOWA ZAGRODOWA
- U1 - ZABUDOWA USŁUGOWA
- UC - OBIEKTY HANDLOWE O POWIERZCHNI SPRZEDAŻY POWYŻEJ 2000 M2 I ZABUDOWA USŁUGOWA
- US - ZABUDOWA USŁUG SPORTU I REKREACJI
- KS - PARKINGI
- WS - WODY POWIERZCHNIOWE
- ZN - ZIELEŃ NIEURZĄDZONA

KOMUNIKACJA

- DROGI PUBLICZNE KLASY LOKALNEJ LUB DOJAZDOWEJ NIEZBĘDNE DO FUNKCJONOWANIA UKŁADU KOMUNIKACYJNEGO MIASTA

OBSZARY I OBIEKTY CHRONIONE

- OBIEKT WPISANY DO GMINNEJ EWIDENCJI ZABYTKÓW
- GRANICE STREFY OCHRONY KONSERWATORSKIEJ ZABYTKÓW ARCHEOLOGICZNYCH
- NR STANOWISK ARCHEOLOGICZNYCH
- GRANICE OBSZARÓW SZCZEGÓLNEGO ZAGROŻENIA POWODZIĄ, NA KTÓRYCH PRAWDOPODOBIEŃSTWO WYSTĄPIENIA POWODZI JEST ŚREDNIE I WYNOSI RAZ NA 100 LAT (Q 1%)
- GRANICE OBSZARÓW SZCZEGÓLNEGO ZAGROŻENIA POWODZIĄ, NA KTÓRYCH PRAWDOPODOBIEŃSTWO WYSTĄPIENIA POWODZI JEST WYSOKIE I WYNOSI RAZ NA 10 LAT (Q 10%)
- GRANICE OBSZARÓW, NA KTÓRYCH PRAWDOPODOBIEŃSTWO WYSTĄPIENIA POWODZI JEST NISKIE I WYNOSI RAZ NA 500 LAT (Q 0,2%)

OBSZARY WYMAGAJĄCE SZCZEGÓLNYCH WARUNKÓW ZAGOSPODAROWANIA TERENÓW

- GRANICE STREFY SANITARNEJ OD CMENTARZA 50 M
- GRANICE STREFY SANITARNEJ OD CMENTARZA 150 M

POZOSTAŁE USTALENIA ZMIANY STUDIUM

- GRANICE TERENÓW POD BUDOWĘ OBIEKTÓW HANDLOWYCH O POWIERZCHNI SPRZEDAŻY POWYŻEJ 2000 M2

MIASTO MAKÓW MAZOWIECKI

MIEJSCOWY PLAN ZAGOSPODAROWANIA PRZESTRZENNEGO MIASTA MAKÓW MAZOWIECKI DLA WYBRANYCH TERENÓW

RYSUNEK PLANU
ZAŁĄCZNIK NR 2 DO UCHWAŁY NR LII/371/2018
RADY MIEJSKIEJ W MAKOWIE MAZOWIECKIM Z DNIA 27 WRZEŚNIA 2018 R.
SKALA 1:1000

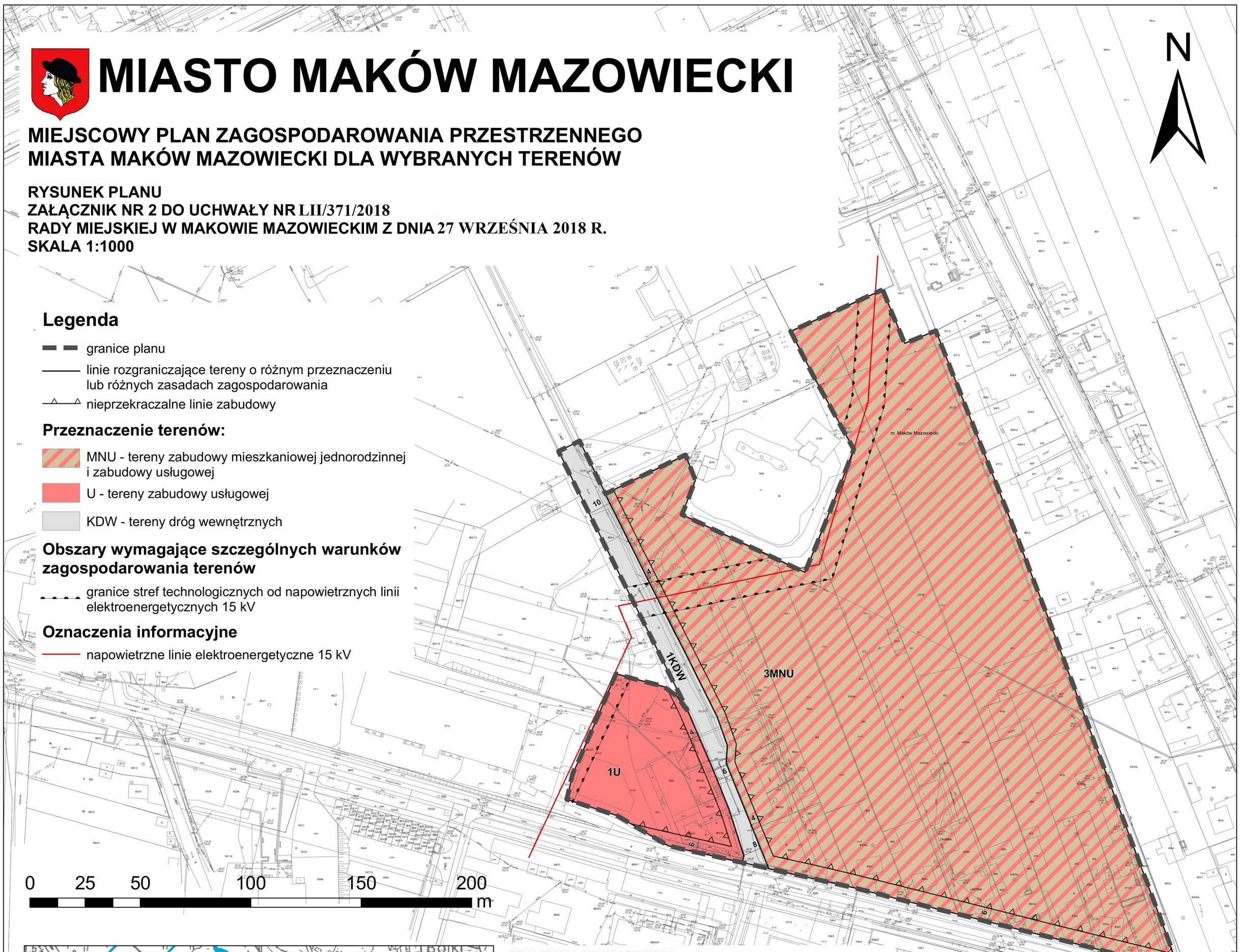

Legenda

- granice planu
- linie rozgraniczające tereny o różnym przeznaczeniu lub różnych zasadach zagospodarowania
- nieprzekraczalne linie zabudowy

Przeznaczenie terenów:

- MNU - tereny zabudowy mieszkaniowej jednorodzinnej i zabudowy usługowej
- U - tereny zabudowy usługowej
- KDW - tereny dróg wewnętrznych

Obszary wymagające szczególnych warunków zagospodarowania terenów

- granice stref technologicznych od napowietrznych linii elektroenergetycznych 15 kV

Oznaczenia informacyjne

- napowietrzne linie elektroenergetyczne 15 kV

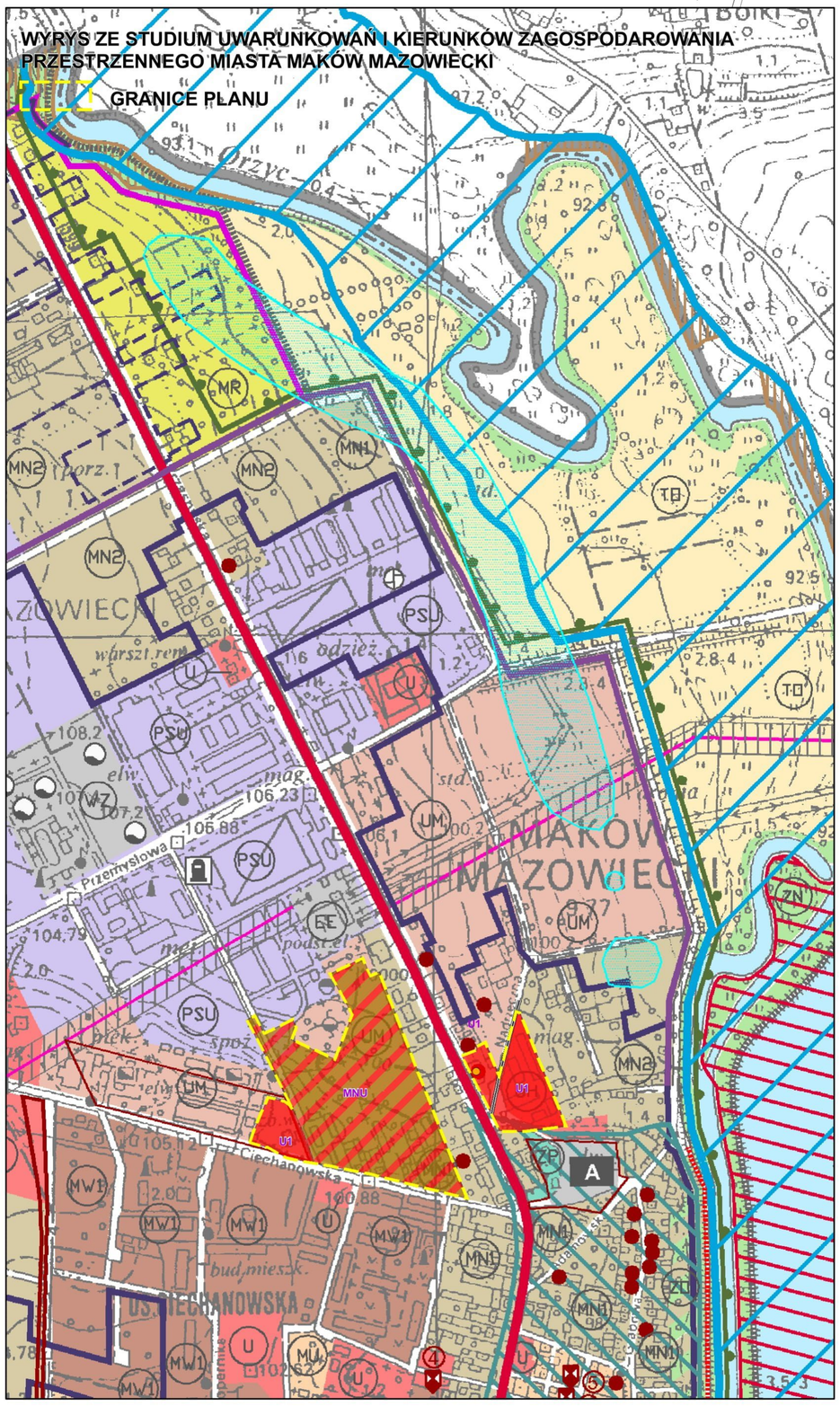

OZNACZENIA ZMIANY STUDIUM:

- GRANICE ZMIANY STUDIUM

KIERUNKI ZMIAN W ZAGOSPODAROWANIU ORAZ UŻYTKOWANIU TERENÓW, WPROWADZONE ZMIANĄ STUDIUM

PLANOWANE W ZMIANIE STUDIUM DOCELOWE PRZEZNACZENIE TERENÓW

- PU - OBIEKTY PRODUKCYJNO - USŁUGOWE ORAZ SKŁADY I MAGAZYNY
- KDD/L - DROGI PUBLICZNE KLASY DOJAZDOWEJ LUB LOKALNEJ

OBIEKTY I OBSZARY CHRONIONE:

CAŁY OBSZAR MIASTA ZNAJDUJE SIĘ W GRANICACH GŁÓWNEGO ZBIORNIKA WÓD PODZIEMNYCH GZWP NR 215 "SUBNIECKA WARSZAWSKA"

ZMIANA STUDIUM UWARUNKOWAŃ I KIERUNKÓW ZAGOSPODAROWANIA PRZESTRZENNEGO MIASTA MAKÓW MAZOWIECKI OBSZAR A, B, C, D, E, H, I

KIERUNKI ZAGOSPODAROWANIA PRZESTRZENNEGO

ZAŁĄCZNIK NR 2 DO UCHWAŁY NR XLIX/359/2018
RADY MIEJSKIEJ W MAKOWIE MAZOWIECKIM 2 SIERPNIA 2018 R.
SKALA 1:10 000

KIERUNKI ZMIAN W ZAGOSPODAROWANIU ORAZ UŻYTKOWANIU TERENÓW, WPROWADZONE ZMIANĄ STUDIUM

- GRANICE OBSZARÓW OBJĘTYCH ZMIANĄ STUDIUM

PLANOWANE W ZMIANIE STUDIUM DOCELOWE PRZEZNACZENIE TERENÓW

- MN3 - ZABUDOWA MIESZKANIOWA JEDNORODZINNA
- MNU - ZABUDOWA MIESZKANIOWA JEDNORODZINNA I USŁUGOWA
- MWU - ZABUDOWA MIESZKANIOWA WIELORODZINNA I USŁUGOWA
- RM - ZABUDOWA ZAGRODOWA
- U1 - ZABUDOWA USŁUGOWA
- UC - OBIEKTY HANDLOWE O POWIERZCHNI SPRZEDAŻY POWYŻEJ 2000 M2 I ZABUDOWA USŁUGOWA
- US - ZABUDOWA USŁUG SPORTU I REKREACJI
- KS - PARKINGI
- WS - WODY POWIERZCHNIOWE
- ZN - ZIELEŃ NIEURZĄDZONA

KOMUNIKACJA

- DROGI PUBLICZNE KLASY LOKALNEJ LUB DOJAZDOWEJ NIEZBĘDNE DO FUNKCJONOWANIA UKŁADU KOMUNIKACYJNEGO MIASTA

OBSZARY I OBIEKTY CHRONIONE

- OBIEKT WPISANY DO GMINNEJ EWIDENCJI ZABYTKÓW
- GRANICE STREFY OCHRONY KONSERWATORSKIEJ ZABYTKÓW ARCHEOLOGICZNYCH
- NR STANOWISK ARCHEOLOGICZNYCH
- GRANICE OBSZARÓW SZCZEGÓLNEGO ZAGROŻENIA POWODZIĄ, NA KTÓRYCH PRAWDOPODOBIEŃSTWO WYSTĄPIENIA POWODZI JEST ŚREDNIE I WYNOSI RAZ NA 100 LAT (Q 1%)
- GRANICE OBSZARÓW SZCZEGÓLNEGO ZAGROŻENIA POWODZIĄ, NA KTÓRYCH PRAWDOPODOBIEŃSTWO WYSTĄPIENIA POWODZI JEST WYSOKIE I WYNOSI RAZ NA 10 LAT (Q 10%)
- GRANICE OBSZARÓW, NA KTÓRYCH PRAWDOPODOBIEŃSTWO WYSTĄPIENIA POWODZI JEST NISKIE I WYNOSI RAZ NA 500 LAT (Q 0,2%)

OBSZARY WYMAGAJĄCE SZCZEGÓLNYCH WARUNKÓW ZAGOSPODAROWANIA TERENÓW

- GRANICE STREFY SANITARNEJ OD CMENTARZA 50 M
- GRANICE STREFY SANITARNEJ OD CMENTARZA 150 M

POZOSTAŁE USTALENIA ZMIANY STUDIUM

- GRANICE TERENÓW POD BUDOWĘ OBIEKTÓW HANDLOWYCH O POWIERZCHNI SPRZEDAŻY POWYŻEJ 2000 M2

MIASTO MAKÓW MAZOWIECKI

MIEJSCOWY PLAN ZAGOSPODAROWANIA PRZESTRZENNEGO MIASTA MAKÓW MAZOWIECKI DLA WYBRANYCH TERENÓW

RYSUNEK PLANU
ZAŁĄCZNIK NR 3 DO UCHWAŁY NR LII/371/2018
RADY MIEJSKIEJ W MAKOWIE MAZOWIECKIM Z DNIA 27 WRZEŚNIA 2018 R.
SKALA 1:1000

Legenda

- granice planu
- linie rozgraniczające tereny o różnym przeznaczeniu lub różnych zasadach zagospodarowania
- nieprzekraczalne linie zabudowy

Przeznaczenie terenów:

- U - tereny zabudowy usługowej
- KDD - tereny dróg publicznych klasy dojazdowej

Obszary wymagające szczególnych warunków zagospodarowania terenów

- granice stref technologicznych od napowietrznych linii elektroenergetycznych 15 kV

Oznaczenia informacyjne

- napowietrzne linie elektroenergetyczne 15 kV

N

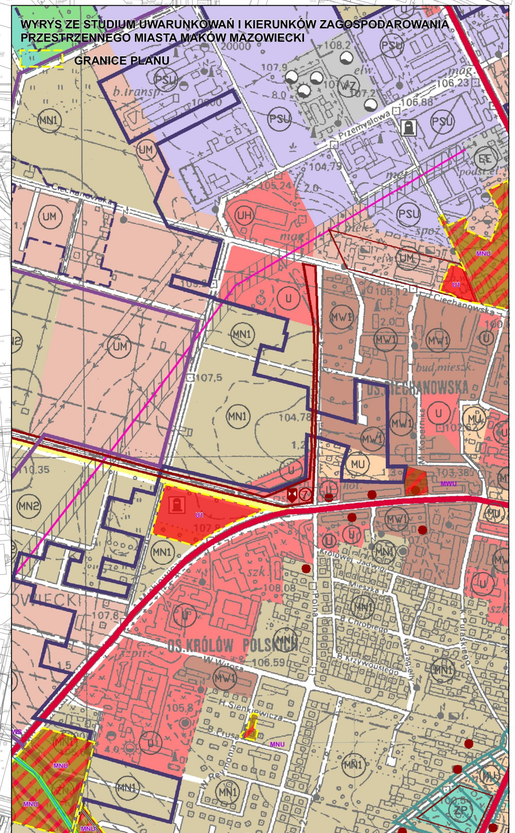
WYRYS ZE STUDIUM UWARUNKOWAŃ I KIERUNKÓW ZAGOSPODAROWANIA PRZESTRZENNEGO MIASTA MAKÓW MAZOWIECKI
GRANICE PLANU
Przeowidowa
US. KRÓLÓW POLSKICH
Warszawska
Sienkiewicza
Prusa
Piłsudskiego
Kościuszki
Pułaskiego
Żeromskiego
Reymonta
Orzeszkowej
Sienkiewicza
Mickiewicza
Kopernika
Żeromskiego
Reymonta
Orzeszkowej

MIASTO MAKÓW MAZOWIECKI

MIEJSCOWY PLAN ZAGOSPODAROWANIA PRZESTRZENNEGO MIASTA MAKÓW MAZOWIECKI DLA WYBRANYCH TERENÓW

RYSUNEK PLANU
ZAŁĄCZNIK NR 4 DO UCHWAŁY NR LII/371/2018
RADY MIEJSKIEJ W MAKOWIE MAZOWIECKIM Z DNIA 27 WRZEŚNIA 2018 R.
SKALA 1:1000

Legenda

- granice planu
- linie rozgraniczające tereny o różnym przeznaczeniu lub różnych zasadach zagospodarowania
- nieprzekraczalne linie zabudowy
- granice terenów pod budowę obiektów handlowych o powierzchni sprzedaży powyżej 2000 m2

Przeznaczenie terenów:

- MNU - tereny zabudowy mieszkaniowej jednorodzinnej i zabudowy usługowej
- UCU - tereny obiektów handlowych o powierzchni sprzedaży powyżej 2000 m2 i zabudowy usługowej
- KDG - tereny dróg publicznych klasy głównej
- KDL - tereny dróg publicznych klasy lokalnej
- KDD - tereny dróg publicznych klasy dojazdowej
- KDW - tereny dróg wewnętrznych

Obiekty i obszary podlegające ochronie, wyznaczone na podstawie przepisów odrębnych

- granice strefy ochrony konserwatorskiej zabytków archeologicznych

Obszary wymagające szczególnych warunków zagospodarowania terenów

- granice stref technologicznych od napowietrznych linii elektroenergetycznych 15 kV

Oznaczenia informacyjne

- napowietrzne linie elektroenergetyczne 15 kV
- AZP..... numer stanowiska archeologicznego

N

0 25 50 100 150 200 250 m

OZNACZENIA ZMIANY STUDIUM:

- GRANICE ZMIANY STUDIUM

KIERUNKI ZMIAN W ZAGOSPODAROWANIU ORAZ UŻYTKOWANIU TERENÓW, WPROWADZONE ZMIANĄ STUDIUM

PLANOWANE W ZMIANIE STUDIUM DOCELOWE PRZEZNACZENIE TERENÓW

- PU - OBIEKTY PRODUKCYJNO - USŁUGOWE ORAZ SKŁADY I MAGAZYNY
- KDD/L - DROGI PUBLICZNE KLASY DOJAZDOWEJ LUB LOKALNEJ

OBIEKTY I OBSZARY CHRONIONE:

CAŁY OBSZAR MIASTA ZNAJDUJE SIĘ W GRANICACH GŁÓWNEGO ZBIORNIKA WÓD PODZIEMNYCH GZWP NR 215 "SUBNIECKA WARSZAWSKA"

ZMIANA STUDIUM UWARUNKOWAŃ I KIERUNKÓW ZAGOSPODAROWANIA PRZESTRZENNEGO MIASTA MAKÓW MAZOWIECKI OBSZAR A, B, C, D, E, H, I

KIERUNKI ZAGOSPODAROWANIA PRZESTRZENNEGO

ZAŁĄCZNIK NR 2 DO UCHWAŁY NR XLIX/359/2018 RADY MIEJSKIEJ W MAKOWIE MAZOWIECKIM 2 SIERPNIA 2018 R. SKALA 1:10 000

KIERUNKI ZMIAN W ZAGOSPODAROWANIU ORAZ UŻYTKOWANIU TERENÓW, WPROWADZONE ZMIANĄ STUDIUM

- GRANICE OBSZARÓW OBJĘTYCH ZMIANĄ STUDIUM

PLANOWANE W ZMIANIE STUDIUM DOCELOWE PRZEZNACZENIE TERENÓW

- MN3 - ZABUDOWA MIESZKANIOWA JEDNORODZINNA
- MNU - ZABUDOWA MIESZKANIOWA JEDNORODZINNA I USŁUGOWA
- MWU - ZABUDOWA MIESZKANIOWA WIELORODZINNA I USŁUGOWA
- RM - ZABUDOWA ZAGRODOWA
- U1 - ZABUDOWA USŁUGOWA
- UC - OBIEKTY HANDLOWE O POWIERZCHNI SPRZEDAŻY POWYŻEJ 2000 M2 I ZABUDOWA USŁUGOWA
- US - ZABUDOWA USŁUG SPORTU I REKREACJI
- KS - PARKINGI
- WS - WODY POWIERZCHNIOWE
- ZN - ZIELEŃ NIEURZĄDZONA

KOMUNIKACJA

- DROGI PUBLICZNE KLASY LOKALNEJ LUB DOJAZDOWEJ NIEZBĘDNE DO FUNKCJONOWANIA UKŁADU KOMUNIKACYJNEGO MIASTA

OBSZARY I OBIEKTY CHRONIONE

- OBIEKT WPISANY DO GMINNEJ EWIDENCJI ZABYTKÓW
- GRANICE STREFY OCHRONY KONSERWATORSKIEJ ZABYTKÓW ARCHEOLOGICZNYCH
- NR STANOWISK ARCHEOLOGICZNYCH
- GRANICE OBSZARÓW SZCZEGÓLNEGO ZAGROŻENIA POWODZIĄ, NA KTÓRYCH PRAWDOPODOBIEŃSTWO WYSTĄPIENIA POWODZI JEST ŚREDNIE I WYNOSI RAZ NA 100 LAT (Q 1%)
- GRANICE OBSZARÓW SZCZEGÓLNEGO ZAGROŻENIA POWODZIĄ, NA KTÓRYCH PRAWDOPODOBIEŃSTWO WYSTĄPIENIA POWODZI JEST WYSOKIE I WYNOSI RAZ NA 10 LAT (Q 10%)
- GRANICE OBSZARÓW, NA KTÓRYCH PRAWDOPODOBIEŃSTWO WYSTĄPIENIA POWODZI JEST NISKIE I WYNOSI RAZ NA 500 LAT (Q 0,2%)

OBSZARY WYMAGAJĄCE SZCZEGÓLNYCH WARUNKÓW ZAGOSPODAROWANIA TERENÓW

- GRANICE STREFY SANITARNEJ OD CMENTARZA 50 M
- GRANICE STREFY SANITARNEJ OD CMENTARZA 150 M

POZOSTAŁE USTALENIA ZMIANY STUDIUM

- GRANICE TERENÓW POD BUDOWĘ OBIEKTÓW HANDLOWYCH O POWIERZCHNI SPRZEDAŻY POWYŻEJ 2000 M2

MIASTO MAKÓW MAZOWIECKI

MIEJSCOWY PLAN ZAGOSPODAROWANIA PRZESTRZENNEGO MIASTA MAKÓW MAZOWIECKI DLA WYBRANYCH TERENÓW

RYSUNEK PLANU
ZAŁĄCZNIK NR 5 DO UCHWAŁY NR LII/371/2018
RADY MIEJSKIEJ W MAKOWIE MAZOWIECKIM Z DNIA 27 WRZEŚNIA 2018 R.
SKALA 1:1000

N

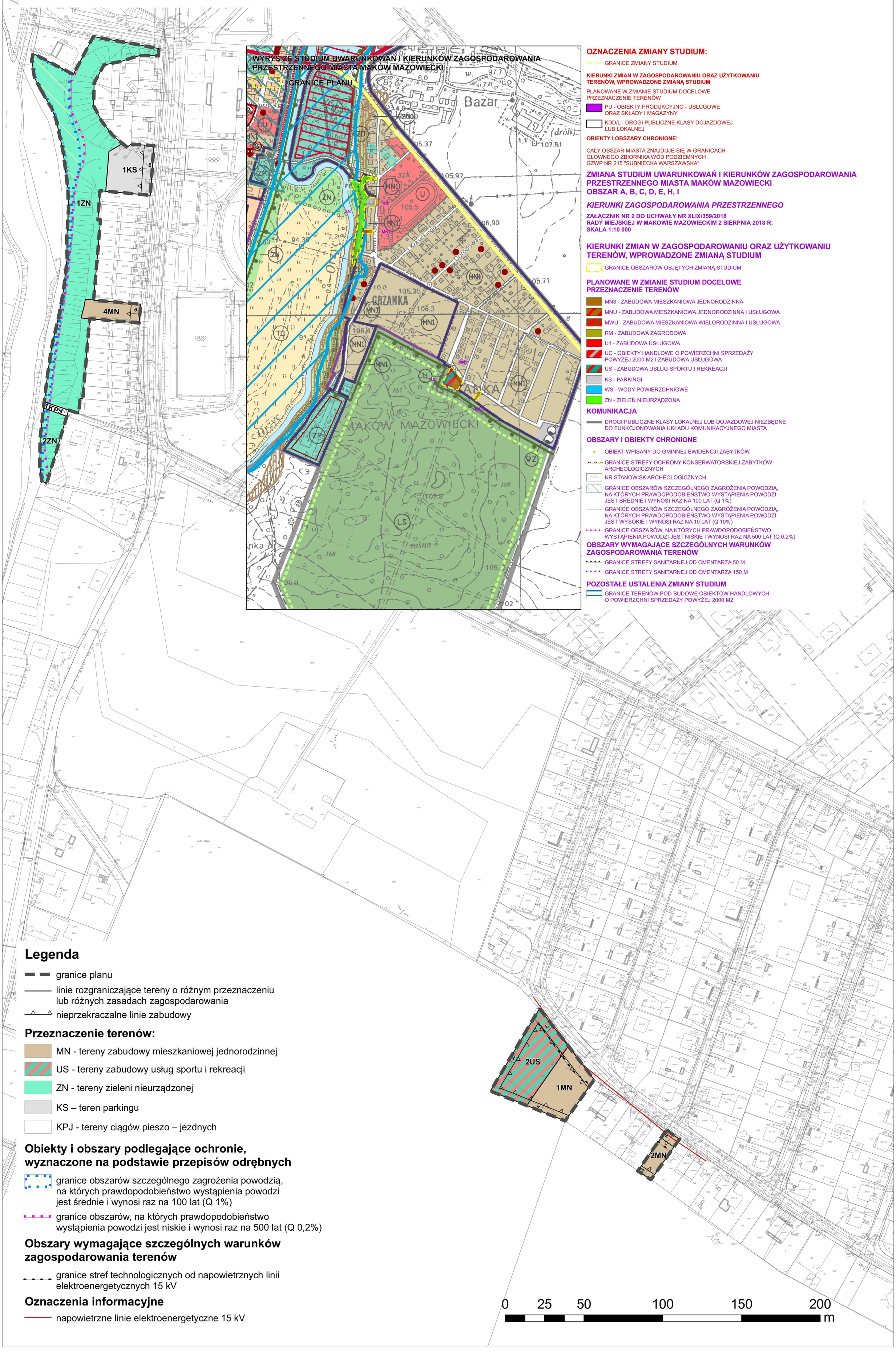

OZNACZENIA ZMIANY STUDIUM:

GRANICE ZMIANY STUDIUM

KIERUNKI ZMIAN W ZAGOSPODAROWANIU ORAZ UŻYTKOWANIU TERENÓW, WPROWADZONE ZMIANĄ STUDIUM

PLANOWANE W ZMIANIE STUDIUM DOCELOWE PRZEZNACZENIE TERENÓW

- PU - OBIEKTY PRODUKCYJNO - USŁUGOWE ORAZ SKŁADY I MAGAZYNY
- KDD/L - DROGI PUBLICZNE KLASY DOJAZDOWEJ LUB LOKALNEJ

OBIEKTY I OBSZARY CHRONIONE:

CAŁY OBSZAR MIASTA ZNAJDUJE SIĘ W GRANICACH GŁÓWNEGO ZBIORNIKA WÓD PODZIEMNYCH GZWP NR 215 "SUBNIECKA WARSZAWSKA"

ZMIANA STUDIUM UWARUNKOWAŃ I KIERUNKÓW ZAGOSPODAROWANIA PRZESTRZENNEGO MIASTA MAKÓW MAZOWIECKI OBSZAR A, B, C, D, E, H, I

KIERUNKI ZAGOSPODAROWANIA PRZESTRZENNEGO

ZAŁĄCZNIK NR 2 DO UCHWAŁY NR XLIX/359/2018
RADY MIEJSKIEJ W MAKOWIE MAZOWIECKIM 2 SIERPNIA 2018 R.
SKALA 1:10 000

KIERUNKI ZMIAN W ZAGOSPODAROWANIU ORAZ UŻYTKOWANIU TERENÓW, WPROWADZONE ZMIANĄ STUDIUM

GRANICE OBSZARÓW OBJĘTYCH ZMIANĄ STUDIUM

PLANOWANE W ZMIANIE STUDIUM DOCELOWE PRZEZNACZENIE TERENÓW

- MN3 - ZABUDOWA MIESZKANIOWA JEDNORODZINNA
- MNU - ZABUDOWA MIESZKANIOWA JEDNORODZINNA I USŁUGOWA
- MWU - ZABUDOWA MIESZKANIOWA WIELORODZINNA I USŁUGOWA
- RM - ZABUDOWA ZAGRODOWA
- U1 - ZABUDOWA USŁUGOWA
- UC - OBIEKTY HANDLOWE O POWIERZCHNI SPRZEDAŻY POWYŻEJ 2000 M2 I ZABUDOWA USŁUGOWA
- US - ZABUDOWA USŁUG SPORTU I REKREACJI
- KS - PARKINGI
- WS - WODY POWIERZCHNIOWE
- ZN - ZIELEŃ NIEURZĄDZONA

KOMUNIKACJA

DROGI PUBLICZNE KLASY LOKALNEJ LUB DOJAZDOWEJ NIEZBĘDNE DO FUNKCJONOWANIA UKŁADU KOMUNIKACYJNEGO MIASTA

OBSZARY I OBIEKTY CHRONIONE

- OBIEKT WPISANY DO GMINNEJ EWIDENCJI ZABYTKÓW
- GRANICE STREFY OCHRONY KONSERWATORSKIEJ ZABYTKÓW ARCHEOLOGICZNYCH
- NR STANOWISK ARCHEOLOGICZNYCH
- GRANICE OBSZARÓW SZCZEGÓLNEGO ZAGROŻENIA POWODZIĄ, NA KTÓRYCH PRAWDOPODOBIEŃSTWO WYSTĄPIENIA POWODZI JEST ŚREDNIE I WYNOSI RAZ NA 100 LAT (Q 1%)
- GRANICE OBSZARÓW SZCZEGÓLNEGO ZAGROŻENIA POWODZIĄ, NA KTÓRYCH PRAWDOPODOBIEŃSTWO WYSTĄPIENIA POWODZI JEST WYSOKIE I WYNOSI RAZ NA 10 LAT (Q 10%)
- GRANICE OBSZARÓW, NA KTÓRYCH PRAWDOPODOBIEŃSTWO WYSTĄPIENIA POWODZI JEST NISKIE I WYNOSI RAZ NA 500 LAT (Q 0,2%)

OBSZARY WYMAGAJĄCE SZCZEGÓLNYCH WARUNKÓW ZAGOSPODAROWANIA TERENÓW

- GRANICE STREFY SANITARNEJ OD CMENTARZA 50 M
- GRANICE STREFY SANITARNEJ OD CMENTARZA 150 M

POZOSTAŁE USTALENIA ZMIANY STUDIUM

GRANICE TERENÓW POD BUDOWĘ OBIEKTÓW HANDLOWYCH O POWIERZCHNI SPRZEDAŻY POWYŻEJ 2000 M2

Legenda

- granice planu
- linie rozgraniczające tereny o różnym przeznaczeniu lub różnych zasadach zagospodarowania
- nieprzekraczalne linie zabudowy

Przeznaczenie terenów:

- MN - tereny zabudowy mieszkaniowej jednorodzinnej
- US - tereny zabudowy usług sportu i rekreacji
- ZN - tereny zieleni nieurządzonej
- KS – teren parkingu
- KPJ - tereny ciągów pieszo – jezdnych

Obiekty i obszary podlegające ochronie, wyznaczone na podstawie przepisów odrębnych

- granice obszarów szczególnego zagrożenia powodzią, na których prawdopodobieństwo wystąpienia powodzi jest średnie i wynosi raz na 100 lat (Q 1%)
- granice obszarów, na których prawdopodobieństwo wystąpienia powodzi jest niskie i wynosi raz na 500 lat (Q 0,2%)

Obszary wymagające szczególnych warunków zagospodarowania terenów

- granice stref technologicznych od napowietrznych linii elektroenergetycznych 15 kV

Oznaczenia informacyjne

- napowietrzne linie elektroenergetyczne 15 kV

MIASTO MAKÓW MAZOWIECKI

MIEJSCOWY PLAN ZAGOSPODAROWANIA PRZESTRZENNEGO MIASTA MAKÓW MAZOWIECKI DLA WYBRANYCH TERENÓW

RYSUNEK PLANU
ZAŁĄCZNIK NR 6 DO UCHWAŁY NR LII/371/2018
RADY MIEJSKIEJ W MAKOWIE MAZOWIECKIM Z DNIA 27 WRZEŚNIA 2018 R.
SKALA 1:1000

N

Legenda

- granice planu
- linie rozgraniczające tereny o różnym przeznaczeniu lub różnych zasadach zagospodarowania
- nieprzekraczalne linie zabudowy

Przeznaczenie terenów:

- MNU - tereny zabudowy mieszkaniowej jednorodzinnej i zabudowy usługowej
- U - tereny zabudowy usługowej
- WS - tereny wód powierzchniowych
- ZN - tereny zieleni nieurządzonej
- KDZ - teren drogi publicznej klasy zbiorczej
- KDL - tereny dróg publicznych klasy lokalnej
- KDD - tereny dróg publicznych klasy dojazdowej
- KPJ - tereny ciągów pieszo – jezdnych

Obiekty i obszary podlegające ochronie, wyznaczone na podstawie przepisów odrębnych

- granice strefy ochrony konserwatorskiej zabytków archeologicznych

Obszary wymagające szczególnych warunków zagospodarowania terenów

- granice stref technologicznych od napowietrznych linii elektroenergetycznych 15 kV
- granice strefy sanitarnej od cmentarza 50 m
- granice strefy sanitarnej od cmentarza 150 m

Oznaczenia informacyjne

- napowietrzne linie elektroenergetyczne 15 kV
- AZP..... numer stanowiska archeologicznego

0 25 50 100 150 200 250 m

WYRYS ZE STUDIUM UWARUNKOWAŃ I KIERUNKÓW ZAGOSPODAROWANIA PRZESTRZENNEGO MIASTA MAKÓW MAZOWIECKI

GRANICE PLANU

OZNACZENIA ZMIANY STUDIUM:

GRANICE ZMIANY STUDIUM

KIERUNKI ZMIAN W ZAGOSPODAROWANIU ORAZ UŻYTKOWANIU TERENÓW, WPROWADZONE ZMIANĄ STUDIUM

PLANOWANE W ZMIANIE STUDIUM DOCELOWE PRZEZNACZENIE TERENÓW

- PU - OBIEKTY PRODUKCYJNO - USŁUGOWE ORAZ SKŁADY I MAGAZYNY
- KDDL - DROGI PUBLICZNE KLASY DOJAZDOWEJ LUB LOKALNEJ

OBIEKTY I OBSZARY CHRONIONE:

CAŁY OBSZAR MIASTA ZNAJDUJE SIĘ W GRANICACH GŁÓWNEGO ZBIORNIKA WÓD PODZIEMNYCH GZWP NR 215 "SUBNIECKA WARSZAWSKA"

ZMIANA STUDIUM UWARUNKOWAŃ I KIERUNKÓW ZAGOSPODAROWANIA PRZESTRZENNEGO MIASTA MAKÓW MAZOWIECKI OBSZAR A, B, C, D, E, H, I

KIERUNKI ZAGOSPODAROWANIA PRZESTRZENNEGO

ZAŁĄCZNIK NR 2 DO UCHWAŁY NR XLIX/359/2018
RADY MIEJSKIEJ W MAKOWIE MAZOWIECKIM 2 SIERPNIA 2018 R.
SKALA 1:10 000

KIERUNKI ZMIAN W ZAGOSPODAROWANIU ORAZ UŻYTKOWANIU TERENÓW, WPROWADZONE ZMIANĄ STUDIUM

GRANICE OBSZARÓW OBJĘTYCH ZMIANĄ STUDIUM

PLANOWANE W ZMIANIE STUDIUM DOCELOWE PRZEZNACZENIE TERENÓW

- MN3 - ZABUDOWA MIESZKANIOWA JEDNORODZINNA
- MNU - ZABUDOWA MIESZKANIOWA JEDNORODZINNA I USŁUGOWA
- MWU - ZABUDOWA MIESZKANIOWA WIELORODZINNA I USŁUGOWA
- RM - ZABUDOWA ZAGRODOWA
- U1 - ZABUDOWA USŁUGOWA
- UC - OBIEKTY HANDLOWE O POWIERZCHNI SPRZEDAŻY POWYŻEJ 2000 M2 I ZABUDOWA USŁUGOWA
- US - ZABUDOWA USŁUG SPORTU I REKREACJI
- KS - PARKINGI
- WS - WODY POWIERZCHNIOWE
- ZN - ZIELEŃ NIEURZĄDZONA

KOMUNIKACJA

- DROGI PUBLICZNE KLASY LOKALNEJ LUB DOJAZDOWEJ NIEZBĘDNE DO FUNKCJONOWANIA UKŁADU KOMUNIKACYJNEGO MIASTA

OBSZARY I OBIEKTY CHRONIONE

- OBIEKT WPISANY DO GMINNEJ EWIDENCJI ZABYTKÓW
- GRANICE STREFY OCHRONY KONSERWATORSKIEJ ZABYTKÓW ARCHEOLOGICZNYCH
- NR STANOWISK ARCHEOLOGICZNYCH
- GRANICE OBSZARÓW SZCZEGÓLNEGO ZAGROŻENIA POWODZIĄ, NA KTÓRYCH PRAWDOPODOBIEŃSTWO WYSTĄPIENIA POWODZI JEST ŚREDNIE I WYNOSI RAZ NA 100 LAT (Q 1%)
- GRANICE OBSZARÓW SZCZEGÓLNEGO ZAGROŻENIA POWODZIĄ, NA KTÓRYCH PRAWDOPODOBIEŃSTWO WYSTĄPIENIA POWODZI JEST WYSOKIE I WYNOSI RAZ NA 10 LAT (Q 10%)
- GRANICE OBSZARÓW, NA KTÓRYCH PRAWDOPODOBIEŃSTWO WYSTĄPIENIA POWODZI JEST NISKIE I WYNOSI RAZ NA 500 LAT (Q 0,2%)

OBSZARY WYMAGAJĄCE SZCZEGÓLNYCH WARUNKÓW ZAGOSPODAROWANIA TERENÓW

- GRANICE STREFY SANITARNEJ OD CMENTARZA 50 M
- GRANICE STREFY SANITARNEJ OD CMENTARZA 150 M

POZOSTAŁE USTALENIA ZMIANY STUDIUM

- GRANICE TERENÓW POD BUDOWĘ OBIEKTÓW HANDLOWYCH O POWIERZCHNI SPRZEDAŻY POWYŻEJ 2000 M2

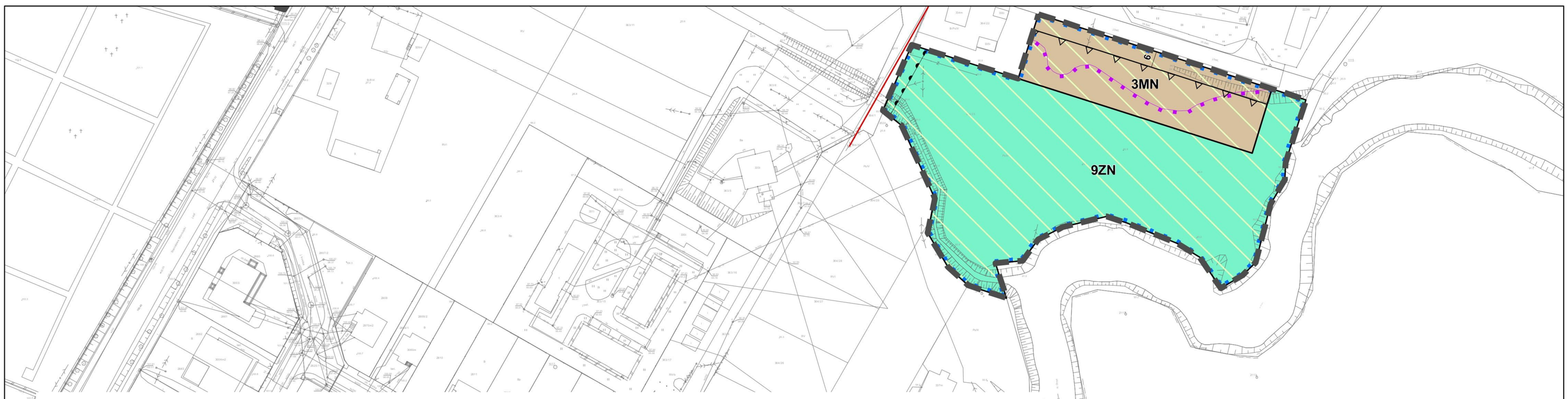

MIASTO MAKÓW MAZOWIECKI

MIEJSCOWY PLAN ZAGOSPODAROWANIA PRZESTRZENNEGO MIASTA MAKÓW MAZOWIECKI DLA WYBRANYCH TERENÓW

RYSUNEK PLANU
ZAŁĄCZNIK NR 7 DO UCHWAŁY NR LII/371/2018
RADY MIEJSKIEJ W MAKOWIE MAZOWIECKIM Z DNIA 27 WRZEŚNIA 2018 R.
SKALA 1:1000

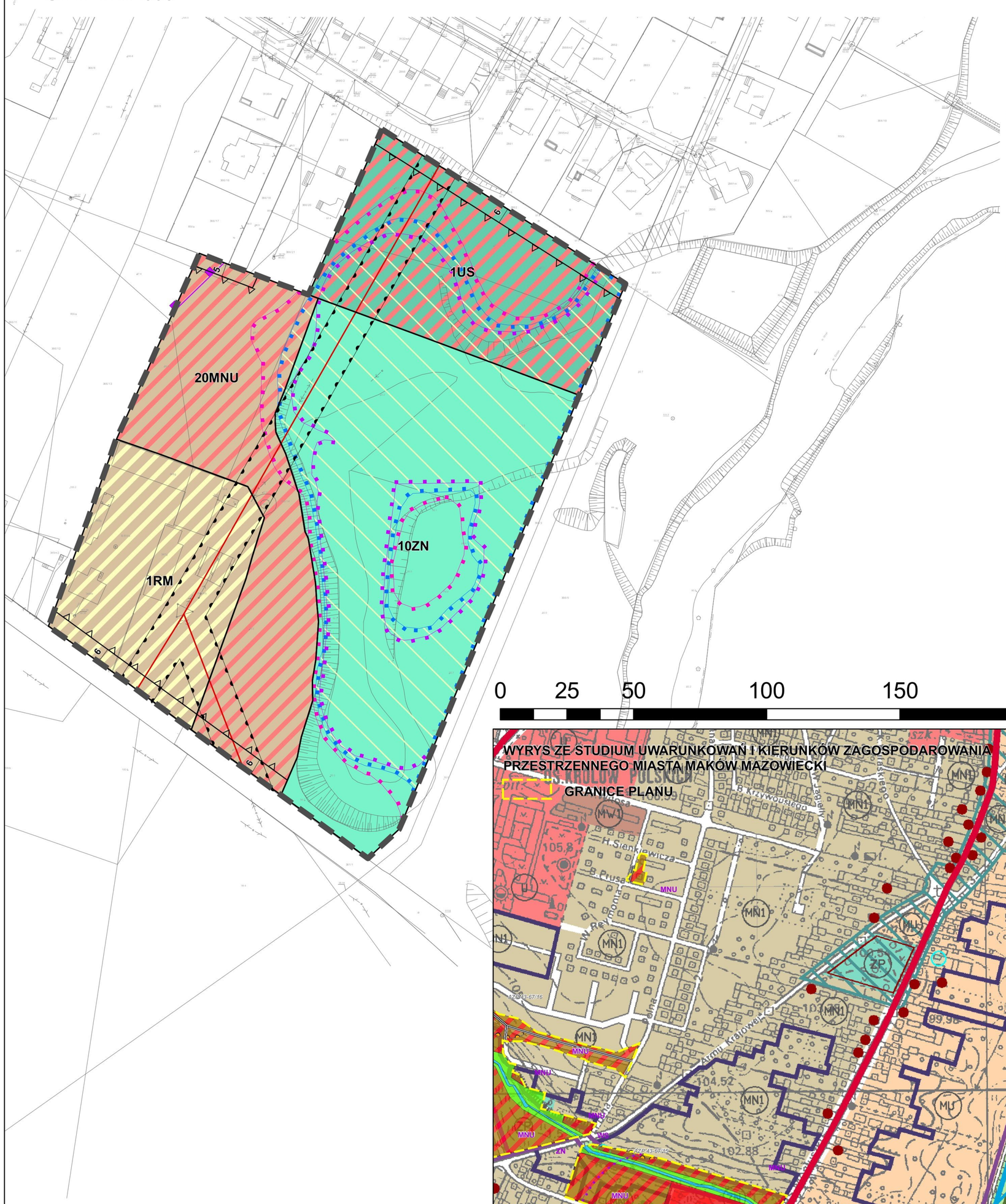

Legenda

- granice planu
- linie rozgraniczające tereny o różnym przeznaczeniu lub różnych zasadach zagospodarowania
- nieprzekraczalne linie zabudowy

Przeznaczenie terenów:

- MN - tereny zabudowy mieszkaniowej jednorodzinnej
- RM - teren zabudowy zagrodowej
- MNU - tereny zabudowy mieszkaniowej jednorodzinnej i zabudowy usługowej
- US - tereny zabudowy usług sportu i rekreacji
- ZN - tereny zieleni nieurządzonej

Obiekty i obszary podlegające ochronie, wyznaczone na podstawie przepisów odrębnych

- granice obszarów szczególnego zagrożenia powodzią, na których prawdopodobieństwo wystąpienia powodzi jest średnie i wynosi raz na 100 lat (Q 1%)
- granice obszarów szczególnego zagrożenia powodzią, na których prawdopodobieństwo wystąpienia powodzi jest wysokie i wynosi raz na 10 lat (Q 10%)
- granice obszarów, na których prawdopodobieństwo wystąpienia powodzi jest niskie i wynosi raz na 500 lat (Q 0,2%)

Obszary wymagające szczególnych warunków zagospodarowania terenów

- granice stref technologicznych od napowietrznych linii elektroenergetycznych 15 kV
- granice strefy sanitarnej od cmentarza 150 m

Oznaczenia informacyjne

- napowietrzne linie elektroenergetyczne 15 kV

0 25 50 100 150 200 m

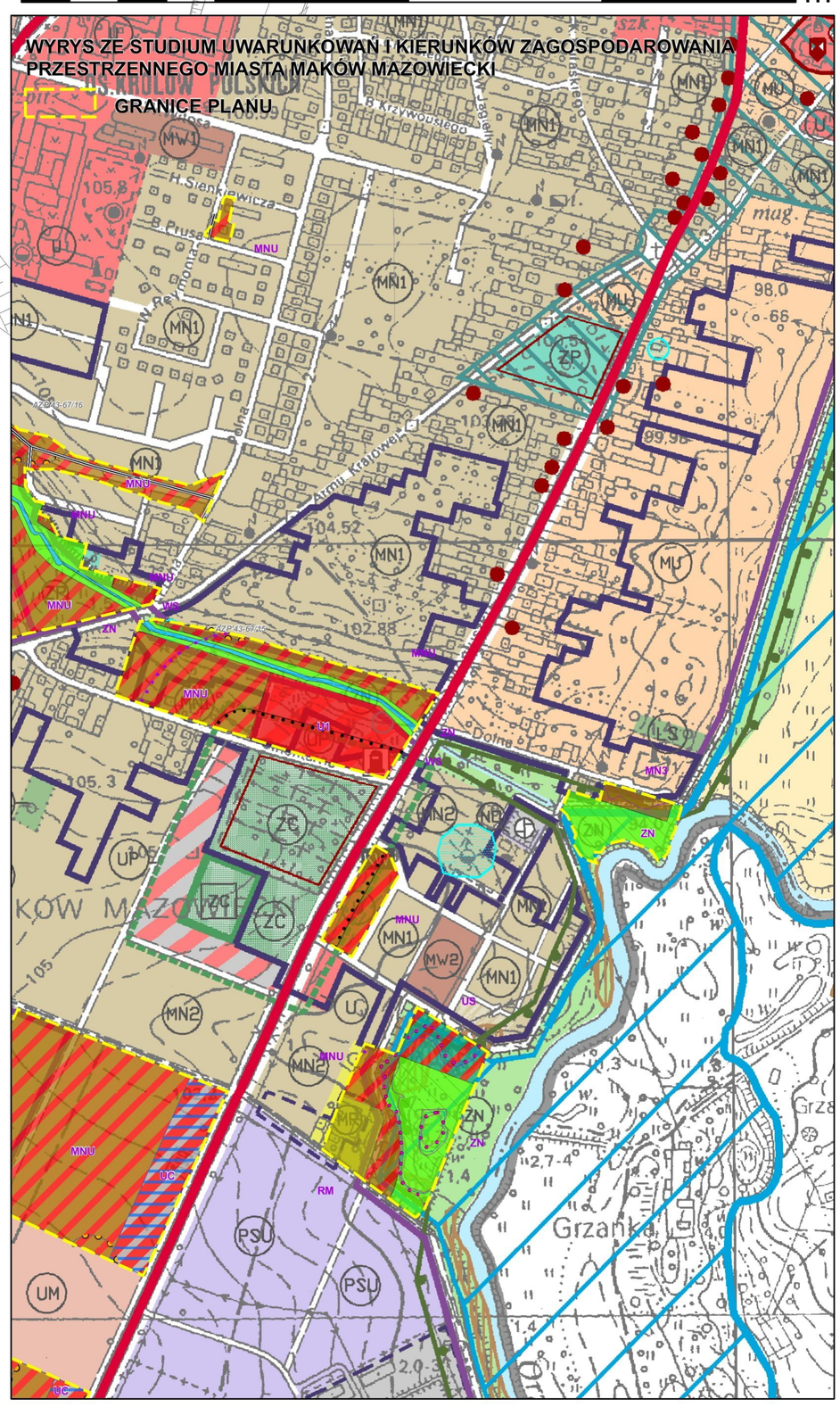

OZNACZENIA ZMIANY STUDIUM:

GRANICE ZMIANY STUDIUM

KIERUNKI ZMIAN W ZAGOSPODAROWANIU ORAZ UŻYTKOWANIU TERENÓW, WPROWADZONE ZMIANĄ STUDIUM

PLANOWANE W ZMIANIE STUDIUM DOCELOWE PRZEZNACZENIE TERENÓW

- PU - OBIEKTY PRODUKCYJNO - USŁUGOWE ORAZ SKŁADY I MAGAZYNY
- KDD/L - DROGI PUBLICZNE KLASY DOJAZDOWEJ LUB LOKALNEJ

OBIEKTY I OBSZARY CHRONIONE:

CAŁY OBSZAR MIASTA ZNAJDUJE SIĘ W GRANICACH GŁÓWNEGO ZBIORNIKA WÓD PODZIEMNYCH GZWP NR 215 "SUBNIECKA WARSZAWSKA"

ZMIANA STUDIUM UWARUNKOWAŃ I KIERUNKÓW ZAGOSPODAROWANIA PRZESTRZENNEGO MIASTA MAKÓW MAZOWIECKI OBSZAR A, B, C, D, E, H, I

KIERUNKI ZAGOSPODAROWANIA PRZESTRZENNEGO

ZAŁĄCZNIK NR 2 DO UCHWAŁY NR XLIX/359/2018
RADY MIEJSKIEJ W MAKOWIE MAZOWIECKIM 2 SIERPNIA 2018 R.
SKALA 1:10 000

KIERUNKI ZMIAN W ZAGOSPODAROWANIU ORAZ UŻYTKOWANIU TERENÓW, WPROWADZONE ZMIANĄ STUDIUM

GRANICE OBSZARÓW OBJĘTYCH ZMIANĄ STUDIUM

PLANOWANE W ZMIANIE STUDIUM DOCELOWE PRZEZNACZENIE TERENÓW

- MN3 - ZABUDOWA MIESZKANIOWA JEDNORODZINNA
- MNU - ZABUDOWA MIESZKANIOWA JEDNORODZINNA I USŁUGOWA
- MWU - ZABUDOWA MIESZKANIOWA WIELORODZINNA I USŁUGOWA
- RM - ZABUDOWA ZAGRODOWA
- U1 - ZABUDOWA USŁUGOWA
- UC - OBIEKTY HANDLOWE O POWIERZCHNI SPRZEDAŻY POWYŻEJ 2000 M2 I ZABUDOWA USŁUGOWA
- US - ZABUDOWA USŁUG SPORTU I REKREACJI
- KS - PARKINGI
- WS - WODY POWIERZCHNIOWE
- ZN - ZIELEŃ NIEURZĄDZONA

KOMUNIKACJA

DROGI PUBLICZNE KLASY LOKALNEJ LUB DOJAZDOWEJ NIEZBĘDNE DO FUNKCJONOWANIA UKŁADU KOMUNIKACYJNEGO MIASTA

OBSZARY I OBIEKTY CHRONIONE

- OBIEKT WPISANY DO GMINNEJ EWIDENCJI ZABYTKÓW
- GRANICE STREFY OCHRONY KONSERWATORSKIEJ ZABYTKÓW ARCHEOLOGICZNYCH
- NR STANOWISK ARCHEOLOGICZNYCH
- GRANICE OBSZARÓW SZCZEGÓLNEGO ZAGROŻENIA POWODZIĄ, NA KTÓRYCH PRAWDOPODOBIEŃSTWO WYSTĄPIENIA POWODZI JEST ŚREDNIE I WYNOSI RAZ NA 100 LAT (Q 1%)
- GRANICE OBSZARÓW SZCZEGÓLNEGO ZAGROŻENIA POWODZIĄ, NA KTÓRYCH PRAWDOPODOBIEŃSTWO WYSTĄPIENIA POWODZI JEST WYSOKIE I WYNOSI RAZ NA 10 LAT (Q 10%)
- GRANICE OBSZARÓW, NA KTÓRYCH PRAWDOPODOBIEŃSTWO WYSTĄPIENIA POWODZI JEST NISKIE I WYNOSI RAZ NA 500 LAT (Q 0,2%)

OBSZARY WYMAGAJĄCE SZCZEGÓLNYCH WARUNKÓW ZAGOSPODAROWANIA TERENÓW

- GRANICE STREFY SANITARNEJ OD CMENTARZA 50 M
- GRANICE STREFY SANITARNEJ OD CMENTARZA 150 M

POZOSTAŁE USTALENIA ZMIANY STUDIUM

GRANICE TERENÓW POD BUDOWĘ OBIEKTÓW HANDLOWYCH O POWIERZCHNI SPRZEDAŻY POWYŻEJ 2000 M2

N

MIASTO MAKÓW MAZOWIECKI

MIEJSCOWY PLAN ZAGOSPODAROWANIA PRZESTRZENNEGO MIASTA MAKÓW MAZOWIECKI DLA WYBRANYCH TERENÓW

RYSUNEK PLANU
ZAŁĄCZNIK NR 8 DO UCHWAŁY NR LII/371/2018
RADY MIEJSKIEJ W MAKOWIE MAZOWIECKIM Z DNIA 27 WRZEŚNIA 2018 R.
SKALA 1:1000

Legenda

- granice planu
- linie rozgraniczające tereny o różnym przeznaczeniu lub różnych zasadach zagospodarowania
- nieprzekraczalne linie zabudowy

Przeznaczenie terenów:

- U - tereny zabudowy usługowej
- KDD - tereny dróg publicznych klasy dojazdowej
- KPJ - tereny ciągów pieszo – jezdnych

Obiekty i obszary podlegające ochronie, wyznaczone na podstawie przepisów odrębnych

- obiekt wpisany do gminnej ewidencji zabytków

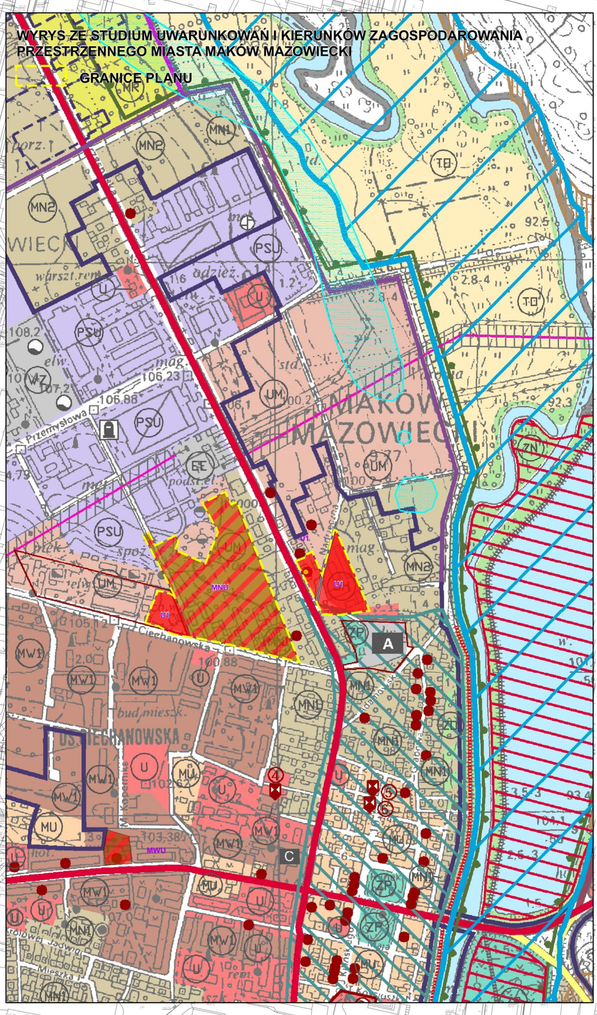

OZNACZENIA ZMIANY STUDIUM:

- GRANICE ZMIANY STUDIUM

KIERUNKI ZMIAN W ZAGOSPODAROWANIU ORAZ UŻYTKOWANIU TERENÓW, WPROWADZONE ZMIANĄ STUDIUM

PLANOWANE W ZMIANIE STUDIUM DOCELOWE PRZEZNACZENIE TERENÓW

- PU - OBIEKTY PRODUKCYJNO - USŁUGOWE ORAZ SKŁADY I MAGAZYNY
- KDD/L - DROGI PUBLICZNE KLASY DOJAZDOWEJ LUB LOKALNEJ

OBIEKTY I OBSZARY CHRONIONE:

CAŁY OBSZAR MIASTA ZNAJDUJE SIĘ W GRANICACH GŁÓWNEGO ZBIORNIKA WÓD PODZIEMNYCH GZWP NR 215 "SUBNIECKA WARSZAWSKA"

ZMIANA STUDIUM UWARUNKOWAŃ I KIERUNKÓW ZAGOSPODAROWANIA PRZESTRZENNEGO MIASTA MAKÓW MAZOWIECKI OBSZAR A, B, C, D, E, H, I

KIERUNKI ZAGOSPODAROWANIA PRZESTRZENNEGO

ZAŁĄCZNIK NR 2 DO UCHWAŁY NR XLIX/359/2018 RADY MIEJSKIEJ W MAKOWIE MAZOWIECKIM 2 SIERPNIA 2018 R. SKALA 1:10 000

KIERUNKI ZMIAN W ZAGOSPODAROWANIU ORAZ UŻYTKOWANIU TERENÓW, WPROWADZONE ZMIANĄ STUDIUM

- GRANICE OBSZARÓW OBJĘTYCH ZMIANĄ STUDIUM

PLANOWANE W ZMIANIE STUDIUM DOCELOWE PRZEZNACZENIE TERENÓW

- MN3 - ZABUDOWA MIESZKANIOWA JEDNORODZINNA
- MNU - ZABUDOWA MIESZKANIOWA JEDNORODZINNA I USŁUGOWA
- MWU - ZABUDOWA MIESZKANIOWA WIELORODZINNA I USŁUGOWA
- RM - ZABUDOWA ZAGRODOWA
- U1 - ZABUDOWA USŁUGOWA
- UC - OBIEKTY HANDLOWE O POWIERZCHNI SPRZEDAŻY POWYŻEJ 2000 M2 I ZABUDOWA USŁUGOWA
- US - ZABUDOWA USŁUG SPORTU I REKREACJI
- KS - PARKINGI
- WS - WODY POWIERZCHNIOWE
- ZN - ZIELEŃ NIEURZĄDZONA

KOMUNIKACJA

- DROGI PUBLICZNE KLASY LOKALNEJ LUB DOJAZDOWEJ NIEZBĘDNE DO FUNKCJONOWANIA UKŁADU KOMUNIKACYJNEGO MIASTA

OBSZARY I OBIEKTY CHRONIONE

- OBIEKT WPISANY DO GMINNEJ EWIDENCJI ZABYTKÓW
- GRANICE STREFY OCHRONY KONSERWATORSKIEJ ZABYTKÓW ARCHEOLOGICZNYCH
- AZP NR STANOWISK ARCHEOLOGICZNYCH
- GRANICE OBSZARÓW SZCZEGÓLNEGO ZAGROŻENIA POWODZIĄ, NA KTÓRYCH PRAWDOPODOBIEŃSTWO WYSTĄPIENIA POWODZI JEST ŚREDNIE I WYNOSI RAZ NA 100 LAT (Q 1%)
- GRANICE OBSZARÓW SZCZEGÓLNEGO ZAGROŻENIA POWODZIĄ, NA KTÓRYCH PRAWDOPODOBIEŃSTWO WYSTĄPIENIA POWODZI JEST WYSOKIE I WYNOSI RAZ NA 10 LAT (Q 10%)
- GRANICE OBSZARÓW, NA KTÓRYCH PRAWDOPODOBIEŃSTWO WYSTĄPIENIA POWODZI JEST NISKIE I WYNOSI RAZ NA 500 LAT (Q 0,2%)

OBSZARY WYMAGAJĄCE SZCZEGÓLNYCH WARUNKÓW ZAGOSPODAROWANIA TERENÓW

- GRANICE STREFY SANITARNEJ OD CMENTARZA 50 M
- GRANICE STREFY SANITARNEJ OD CMENTARZA 150 M

POZOSTAŁE USTALENIA ZMIANY STUDIUM

- GRANICE TERENÓW POD BUDOWĘ OBIEKTÓW HANDLOWYCH O POWIERZCHNI SPRZEDAŻY POWYŻEJ 2000 M2

0 25 50 100 150 200 m

Załącznik Nr 9 do uchwały Nr LII/371/2018
Rady Miejskiej w Makowie Mazowieckim
z dnia 27 września 2018 r.

Rozstrzygnięcie o sposobie rozpatrzenia uwag wniesionych do wyłożonego do publicznego wglądu projektu planu

§ 1. Na podstawie art. 20 ust. 1 Ustawy z dnia 27 marca 2003 r. o planowaniu i zagospodarowaniu przestrzennym (t.j. Dz. U. z 2017 r. poz. 1073, ze zm.) Rada Miejska w Makowie Mazowieckim stwierdza, że nie wniesiono żadnych uwag do wyłożonego do publicznego wglądu projektu **miejscowego planu zagospodarowania przestrzennego Miasta Maków Mazowiecki dla wybranych terenów, obszar A, B, C, D, E.**

Załącznik Nr 10 do uchwały Nr LII/371/2018

Rady Miejskiej w Makowie Mazowieckim

z dnia 27 września 2018 r.

Rozstrzygnięcie o sposobie realizacji zapisanych w planie inwestycji z zakresu infrastruktury technicznej, które należą do zadań własnych gminy, oraz zasadach ich finansowania, zgodnie z przepisami o finansach publicznych

§ 1. Zgodnie z art. 20 ust. 1 ustawy z dnia 27 marca 2003 r. o planowaniu i zagospodarowaniu przestrzennym (t.j. Dz. U. z 2017 r. poz. 1073, ze zm.), Rada Miejska w Makowie Mazowieckim postanawia, co następuje:

1) na obszarze objętym **miejscowym planem zagospodarowania przestrzennego Miasta Maków Mazowiecki dla wybranych terenów, obszar A, B, C, D, E**, przewiduje się następujące inwestycje z zakresu komunikacji i infrastruktury technicznej, które należą do zadań własnych gminy:

   a) budowę i przebudowę istniejących dróg publicznych, oznaczonych symbolami KDL, KDD,

   b) przebudowę sieci i urządzeń infrastruktury technicznej wodno – kanalizacyjnej, znajdującej się w drogach, o których mowa w lit. a;

2) nie określa się harmonogramu realizacji wymienionych inwestycji;

3) inwestycje o których mowa w pkt. 1 będą finansowane z budżetu Miasta Maków Mazowiecki, a także ze środków zewnętrznych, zgodnie z obowiązującymi w tym zakresie przepisami odrębnymi.