



# DZIENNIK URZĘDOWY

## WOJEWÓDZTWA MAZOWIECKIEGO

---

Warszawa, dnia 16 września 2013 r.

Poz. 9666

**UCHWAŁA Nr LXIII/1770/2013**

**RADY MIASTA STOLECZNEGO WARSZAWY**

z dnia 29 sierpnia 2013 r.

**w sprawie zniesienia statusu pomników przyrody**

Na podstawie art. 44 ust. 3 i 4 ustawy z dnia 16 kwietnia 2004 r. o ochronie przyrody (Dz. U. z 2013 r. poz. 627 i 628) uchwała się, co następuje:

§ 1.1. Znosi się status pomnika przyrody następujących drzew:

- 1) wiązu szypułkowego (*Ulmus laevis*), o obwodzie pnia na wysokości 1,3 m – 391 cm, rosnącego na terenie Akademii Wychowania Fizycznego, przy ul. Marymonckiej 34 w Dzielnicy Bielany m.st. Warszawy, wchodzącego w skład grupy piętnastu drzew stanowiących jeden pomnik przyrody;
- 2) gruszy polnej (*Pyrus communis*), o obwodzie pnia na wysokości 1,3 m – 225 cm, rosnącej nad stawem na terenie przy ul. Wełnianej w Dzielnicy Ursynów m.st. Warszawy;
- 3) wiązu szypułkowego (*Ulmus laevis*), o obwodzie pnia na wysokości 1,3 m – 270 cm rosnącego na terenie przy ul. Ludwika Mierosławskiego róg ul. Kaniowskiej w Dzielnicy Żoliborz m.st. Warszawy;
- 4) grabu zwyczajnego (*Carpinus betulus*), o obwodzie pnia na wysokości 1,3 m – 180 cm, rosnącego na terenie zieleni przy ul. Gwiaździstej 31 w Dzielnicy Bielany m.st. Warszawy, wchodzącego w skład grupy pięciu drzew stanowiących jeden pomnik przyrody;
- 5) dębu szypułkowego (*Quercus robur*), o obwodzie pnia na wysokości 1,3 m – 420 cm, rosnącego na terenie przy ul. Emilii Gierczak 1 w Dzielnicy Rembertów m.st. Warszawy, wchodzącego w skład grupy siedmiu drzew stanowiących jeden pomnik przyrody;
- 6) dębu szypułkowego (*Quercus robur*), o obwodzie pnia na wysokości 1,3 m – 382 cm, rosnącego na terenie przy ul. Emilii Gierczak 7 w Dzielnicy Rembertów m.st. Warszawy, wchodzącego w skład grupy piętnastu drzew stanowiących jeden pomnik przyrody.

2. Lokalizację drzew wchodzących w skład grupy drzew, pomników przyrody, po zniesieniu ochrony z:

- 1) wiązu szypułkowego, o którym mowa w ust. 1 pkt 1, przedstawia załącznik nr 1 do uchwały;
- 2) grabu zwyczajnego, o którym mowa w ust. 1 pkt 4, przedstawia załącznik nr 2 do uchwały;
- 3) dębu szypułkowego, o którym mowa w ust. 1 pkt 5, przedstawia załącznik nr 3 do uchwały;
- 4) dębu szypułkowego, o którym mowa w ust. 1 pkt 6, przedstawia załącznik nr 4 do uchwały.

3. Lokalizację gruszy polnej, pomnika przyrody, o której mowa w ust. 1 pkt 2, przedstawia załącznik nr 5 do uchwały.

4. Zniesienie statusu pomników przyrody, o którym mowa w ust. 1, następuje z uwagi na utratę wartości przyrodniczych ze względu na które ustanowiono pomniki przyrody oraz w celu zapewnienia bezpieczeństwa publicznego.

§ 2. Wykonanie uchwały powierza się Prezydentowi Miasta Stołecznego Warszawy.

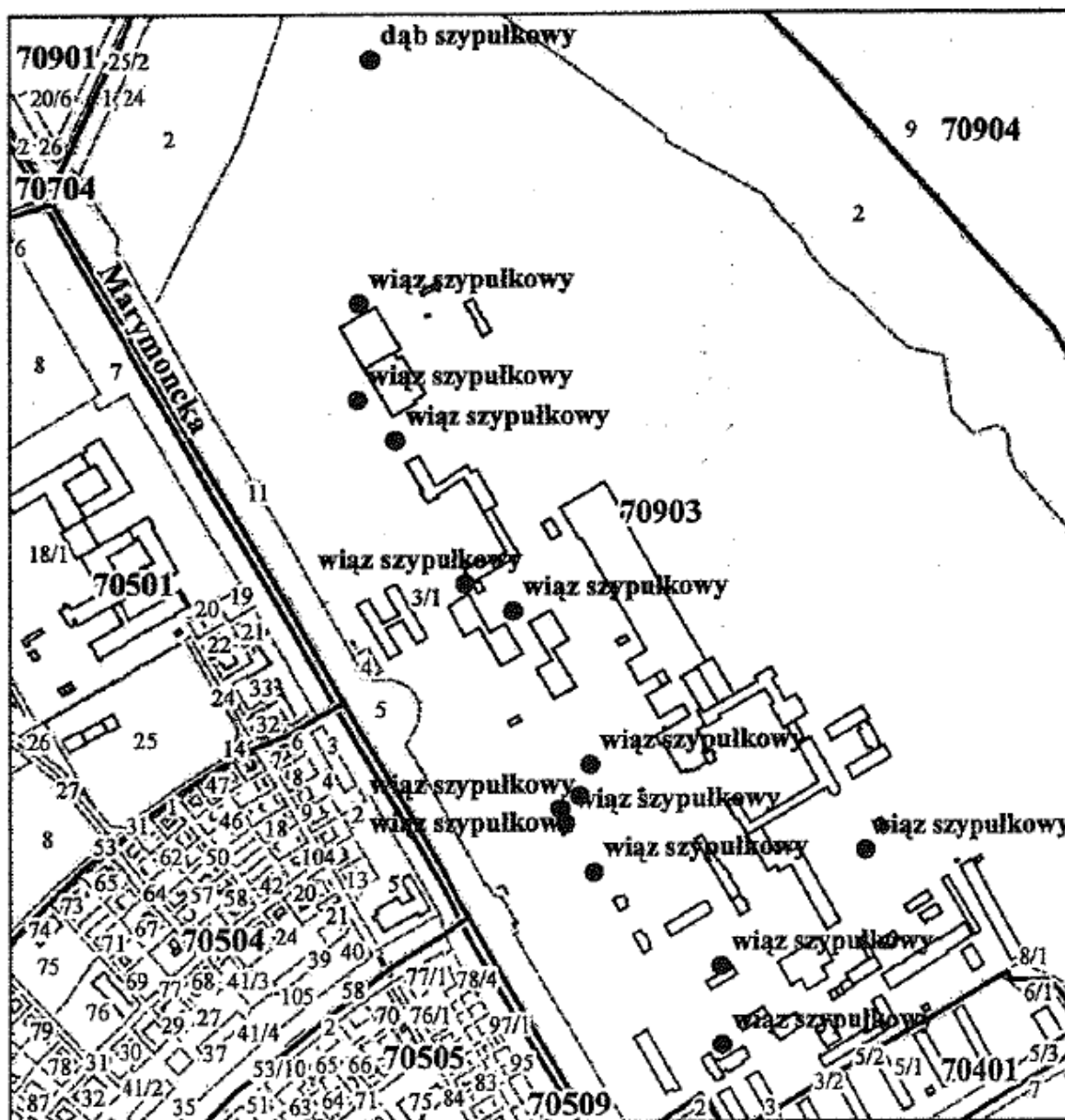
§ 3.1. Uchwała podlega ogłoszeniu w Dzienniku Urzędowym Województwa Mazowieckiego.

2. Uchwała wchodzi w życie po upływie 14 dni od dnia ogłoszenia w Dzienniku Urzędowym Województwa Mazowieckiego.

Przewodnicząca Rady m.st. Warszawy:  
*Ewa Malinowska-Grupińska*

**Załącznik nr 1  
do uchwały Nr LXIII/1770/2013  
Rady Miasta Stołecznego Warszawy  
z dnia 29 sierpnia 2013 r.**

**Położenie pomnika przyrody  
ul. Marymoncka 34  
Dzielnica Bielany**

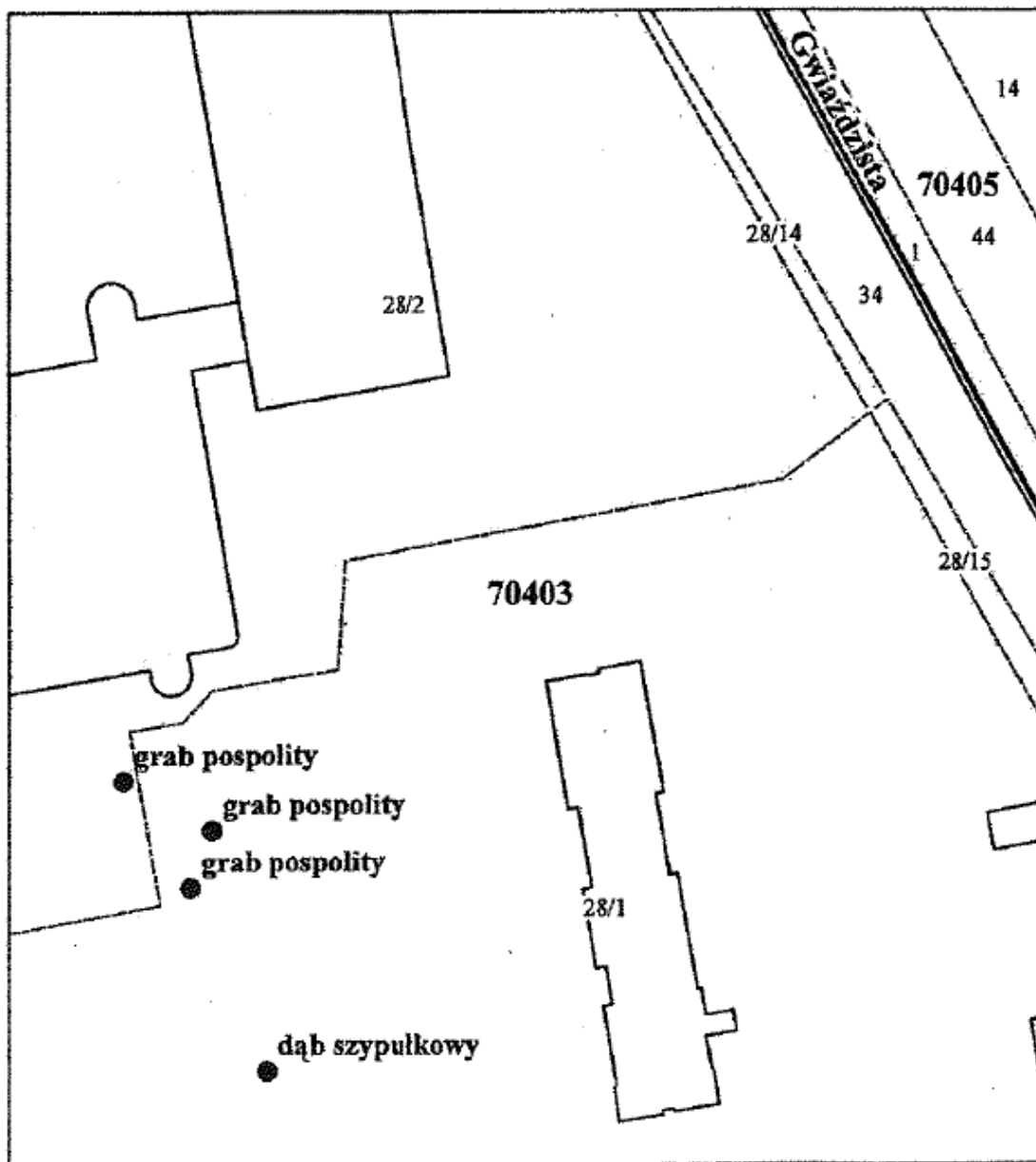


1:6 000

● grupa drzew (14 szt.) - pomnik przyrody

**Załącznik nr 2  
do uchwały Nr LXIII/1770/2013  
Rady Miasta Stołecznego Warszawy  
z dnia 29 sierpnia 2013 r.**

**Położenie pomnika przyrody  
w pobliżu ul. Gwiaździstej 31,  
Dzielnica Bielany**

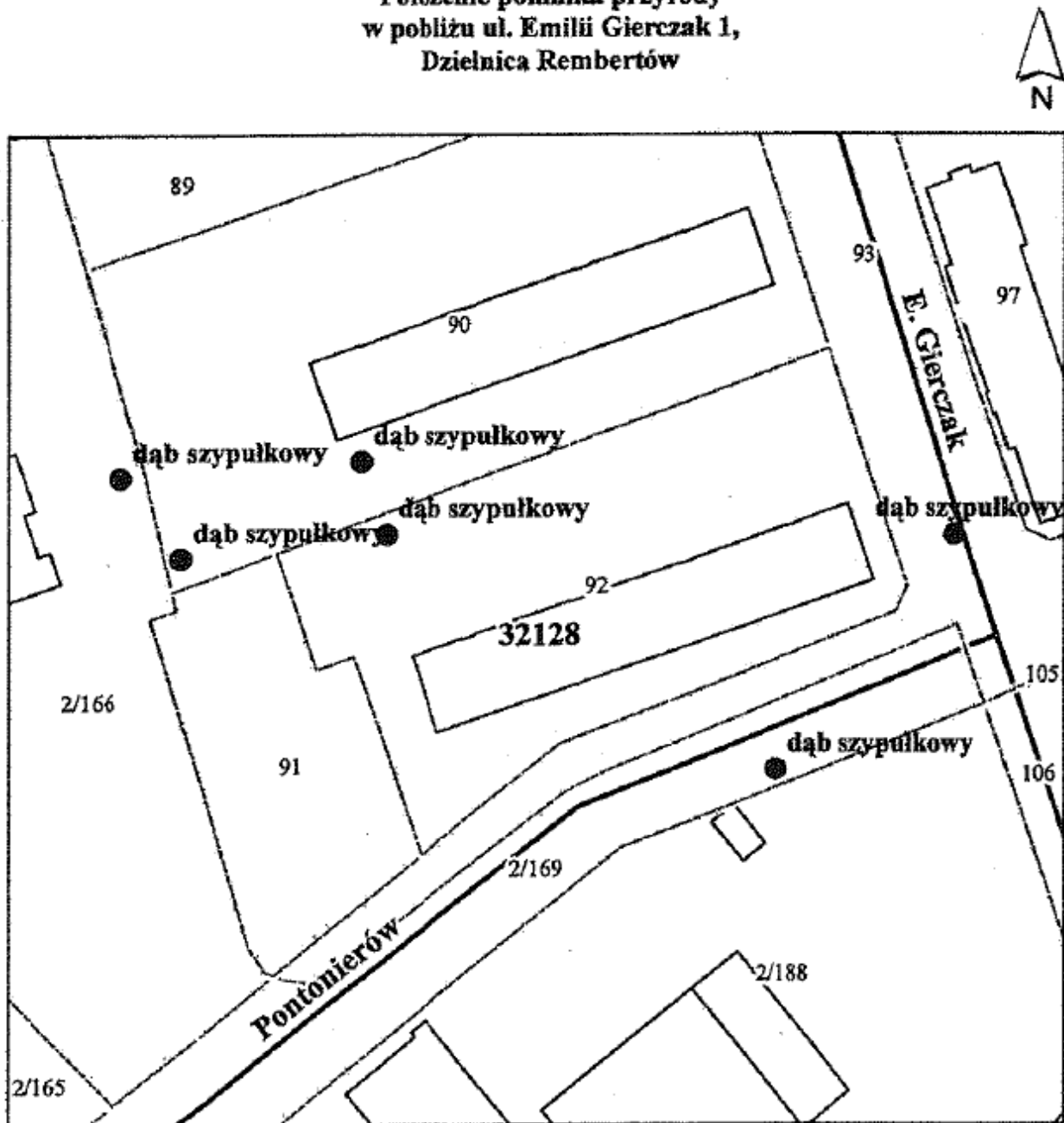


1:1 000

● grupa drzew (4szt.) - pomnik przyrody

**Załącznik nr 3**  
**do uchwały Nr LXIII/1770/2013**  
**Rady Miasta Stołecznego Warszawy**  
**z dnia 29 sierpnia 2013 r.**

**Położenie pomnika przyrody**  
**w pobliżu ul. Emilii Gierczak 1,**  
**Dzielnica Rembertów**

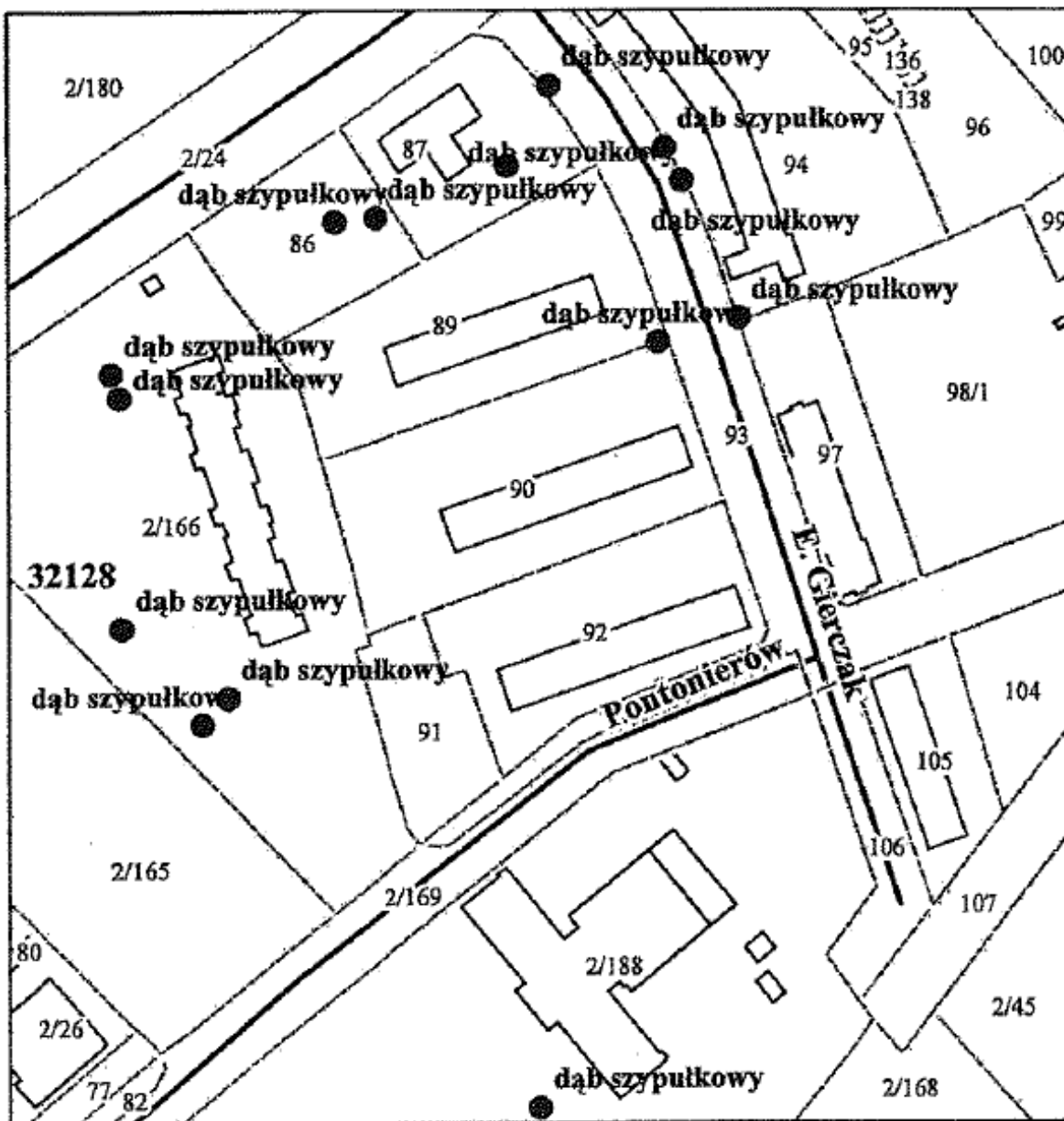


1:1 000

● grupa drzew (6 szt.) - pomnik przyrody

**Załącznik nr 4  
do uchwały Nr LXIII/1770/2013  
Rady Miasta Stołecznego Warszawy  
z dnia 29 sierpnia 2013 r.**

**Położenie pomnika przyrody  
w pobliżu ul. Emilii Gierczak i Pontonierów,  
Dzielnica Rembertów**

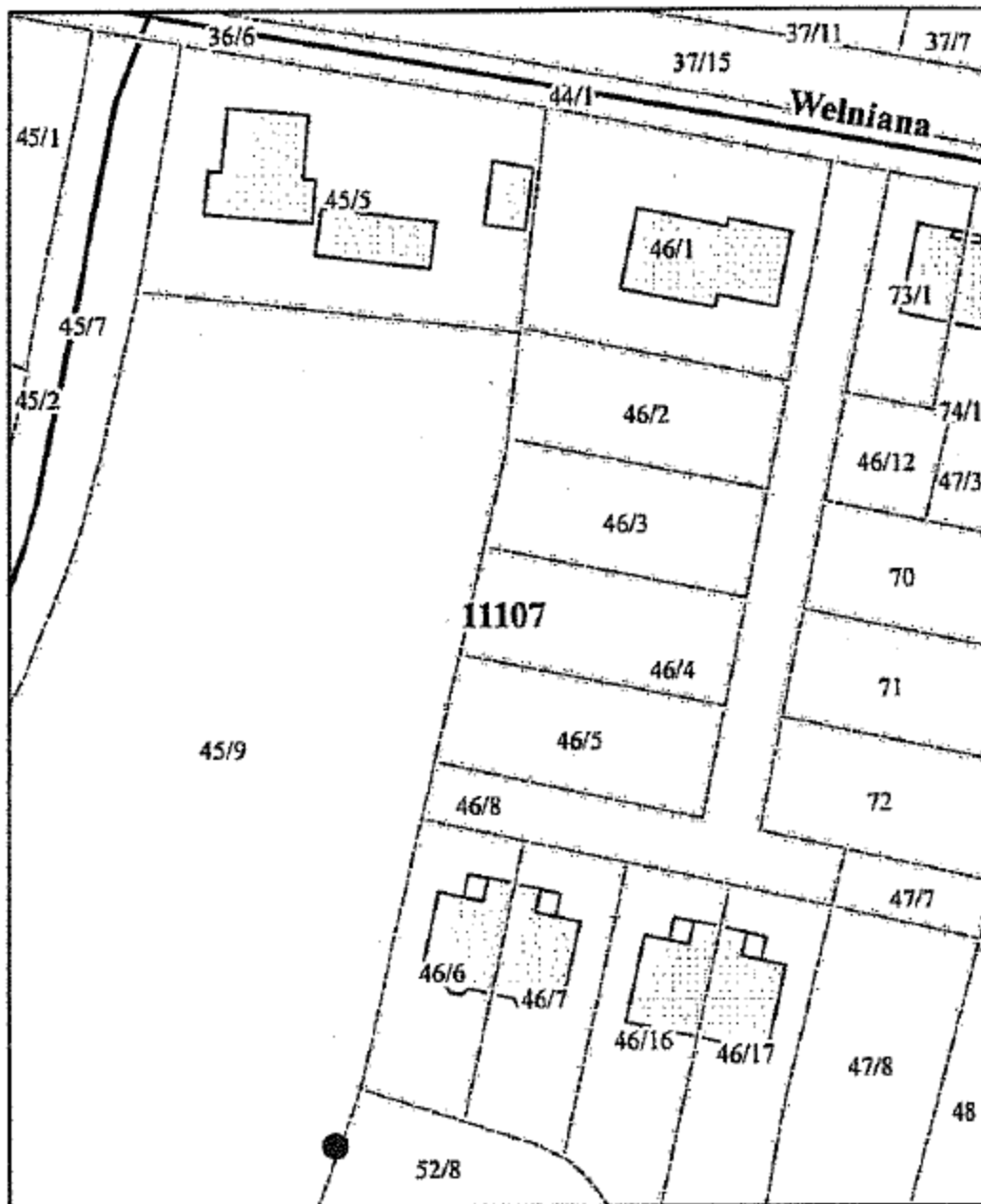


1:2 000

● grupa drzew (14 szt.) - pomnik przyrody

**Załącznik nr 5  
do uchwały Nr LXIII/1770/2013  
Rady Miasta Stołecznego Warszawy  
z dnia 29 sierpnia 2013 r.**

**Położenie pomnika przyrody  
ul. Welniana  
Dzielnica Ursynów**



1:1 000

● grusza polna - pomnik przyrody