



DZIENNIK URZĘDOWY

WOJEWÓDZTWA MAZOWIECKIEGO

Warszawa, dnia 25 sierpnia 2011 r.

Nr 154

TREŚĆ:

Poz.:

UCHWAŁY RAD POWIATÓW:

- 4876** – uchwała nr 77/IX/2011 Rady Powiatu w Legionowie z dnia 28 lipca 2011r. zmieniająca uchwałę w sprawie zasad tygodniowego obowiązkowego wymiaru zajęć nauczycieli, dla których ustalony plan zajęć jest różny w poszczególnych okresach roku szkolnego, udzielania i rozmiaru obniżek tygodniowego obowiązkowego wymiaru godzin zajęć pedagogów, psychologów, logopedów i nauczycieli realizujących w ramach stosunku pracy obowiązki określone dla stanowisk o różnym tygodniowym obowiązkowym wymiarze godzin zatrudnionych w szkołach prowadzonych przez Powiat Legionowski (Dz. Urz. Woj. Maz. z 2009r. Nr 137, poz. 4128 z późn. zm.¹⁾) 31272
- 4877** – uchwała nr 79/IX/2011 Rady Powiatu Legionowskiego z dnia 28 lipca 2011r. w sprawie ustalenia wysokości opłat za usuwanie pojazdów z drogi i ich przechowywania na parkingu strzeżonym oraz wysokości kosztów w przypadku odstąpienia od wykonania dyspozycji usunięcia pojazdu 31274
- 4878** – uchwała nr VII/70/2011 Rady Powiatu Sokołowskiego z dnia 29 czerwca 2011r. w sprawie określenia trybu postępowania o udzielenie dotacji z budżetu powiatu sokołowskiego spółkom wodnym i sposobu jej rozliczenia 31275

UCHWAŁY ZARZĄDU POWIATU:

- 4879** – uchwała nr 84/2011 Zarządu Powiatu w Legionowie z dnia 5 lipca 2011r. zmieniająca uchwałę w sprawie opracowania planów finansowych zadań z zakresu administracji rządowej oraz innych zadań zleconych odrębnymi ustawami 31276

UCHWAŁY RAD GMIN:

- 4880** – uchwała nr 38/VI/11 Rady Gminy Bodzanów z dnia 30 marca 2011r. w sprawie ustalenia odpłatności za świadczenia udzielane przez przedszkola, dla których organem prowadzącym jest Gmina Bodzanów 31277
- 4881** – uchwała nr XI/39/2011 Rady Gminy Rzecznów z dnia 21 czerwca 2011r. w sprawie określenia wysokości stawek opłat za zajęcie pasa drogowego dróg gminnych na cele nie związane z budową, przebudową, remontem, utrzymaniem i ochroną dróg 31278
- 4882** – uchwała nr VIII/45/2011 Rady Miejskiej w Kałuszynie z dnia 28 czerwca 2011r. w sprawie ustalenia opłat za świadczenia Przedszkola Publicznego w Kałuszynie prowadzonego przez Gminę Kałuszyn 31279
- 4883** – uchwała nr X/45/2011 Rady Gminy Tczów z dnia 29 lipca 2011r. w sprawie zmiany nazwy Zespołu Szkół Ogólnokształcących w Tczowie 31281
- 4884** – uchwała nr X/69/11 Rady Miejskiej w Myszyńcu z dnia 8 sierpnia 2011r. w sprawie uchwalenia Statutu Środowiskowego Domu Samopomocy w Myszyńcu 31281

4885	– uchwała nr X/70/11 Rady Miejskiej w Myszyńcu z dnia 8 sierpnia 2011r. zmieniająca uchwałę w sprawie statutu Gminnej Administracji Placówek Oświatowych w Myszyńcu	31283
4886	– uchwała nr X/72/11 Rady Miejskiej w Myszyńcu z dnia 8 sierpnia 2011r. w sprawie nadania nazwy ulicy na terenie miasta Myszyniec	31284
4887	– uchwała nr X/79/2011 Rady Gminy w Pionkach z dnia 9 sierpnia 2011r. w sprawie utworzenia obwodu głosowania w Oddziale Zewnętrznym w Pionkach Zakładu Karnego w Żytkowicach	31286
4888	– uchwała nr VIII/66/2011 Rady Gminy Michałowice z dnia 7 lipca 2011r. w sprawie przyjęcia zasad udzielania dotacji celowej na usuwanie i utylizację odpadów niebezpiecznych zawierających azbest, pochodzących z budynków mieszkalnych i gospodarczych na terenie gminy Michałowice	31286
4889	– uchwała nr VIII/72/2011 Rady Gminy Michałowice z dnia 7 lipca 2011r. w sprawie nadania nazwy ulicy położonej na terenie gminy Michałowice	31293
4890	– uchwała nr XI/111/11 Rady Gminy Raszyn z dnia 17 sierpnia 2011r. w sprawie zmiany uchwały nr X/101/11 Rady Gminy Raszyn z dnia 28 lipca 2011r. w sprawie ustalenia wysokości opłat za świadczenia w przedszkolach publicznych prowadzonych przez Gminę Raszyn	31295
4891	– uchwała nr V/47/2011 Rady Gminy Łąck z dnia 29 czerwca 2011r. w sprawie uchwalenia miejscowego planu zagospodarowania przestrzennego dla części wsi Łąck, powiat płocki	31295
4892	– uchwała nr VIII/26/2011 Rady Gminy Stanisławów z dnia 16 czerwca 2011r. w sprawie nadania nazwy ulicy w miejscowości Stanisławów	31311
4893	– uchwała nr VIII/28/2011 Rady Gminy Stanisławów z dnia 16 czerwca 2011r. w sprawie ustalenia zasad wyłapywania bezdomnych zwierząt na obszarze gminy Stanisławów oraz dalszego z nimi postępowania	31313
4894	– uchwała nr VIII/31/2011 Rady Gminy Stanisławów z dnia 16 czerwca 2011r. w sprawie zmiany uchwały nr XXI/107/208 Rady Gminy Stanisławów z dnia 30 października 2008r. w sprawie uchwalenia wieloletniego programu gospodarowania mieszkaniowym zasobem gminy zmienionej uchwałą nr XXII/124/2008 z dnia 4 grudnia 2008r.	31314
4895	– uchwała nr 6.30.2011 Rady Gminy w Grabowie nad Pilicą z dnia 20 kwietnia 2011r. w sprawie zmiany uchwały nr 5.23.2011 z dnia 23 lutego 2011r. w sprawie udzielenia pomocy finansowej innym jednostkom samorządu terytorialnego w 2011 roku	31315
4896	– uchwała nr XIII/127/2011 Rady Miejskiej Góry Kalwarii z dnia 26 lipca 2011r. w sprawie zmian w uchwale nr 594/XLVIII/2010 Rady Miejskiej w Górze Kalwarii z dnia 25 maja 2010r. w sprawie trybu prac nad projektem budżetu, rodzaju i szczegółowości materiałów informacyjnych towarzyszących projektowi budżetu oraz zakresu i formy informacji o przebiegu wykonania budżetu za I półrocze roku budżetowego	31315
4897	– uchwała nr V/24/11 Rady Gminy Wilga z dnia 3 czerwca 2011r. w sprawie uchwalenia miejscowego planu zagospodarowania przestrzennego Osiedla Turystyczno - Wypoczynkowego Wilga	31316
4898	– uchwała nr 110/VI/12/2011 Rady Miejskiej Konstancin-Jeziorna z dnia 29 czerwca 2011r. w sprawie ustalenia wysokości opłaty za pobyt dziecka w Gminnym Żłobku nr 1 w Konstancinie-Jeziornie	31348
4899	– uchwała nr 111/VI/12/2011 Rady Miejskiej Konstancin-Jeziorna z dnia 29 czerwca 2011r. w sprawie ustalenia wysokości opłaty za wpis do rejestru żłobków i klubów dziecięcych	31349

4900	– uchwała nr SR.X.0007.58.2011 Rady Gminy Dębe Wielkie z dnia 30 czerwca 2011r. w sprawie nadania nazwy ulicy Południowa w miejscowości Dębe Wielkie, gmina Dębe Wielkie	31350
4901	– uchwała nr SR.X.0007.59.2011 Rady Gminy Dębe Wielkie z dnia 30 czerwca 2011r. w sprawie nadania nazwy ulicy Mazowiecka w miejscowości Koberne, gmina Dębe Wielkie	31352
4902	– uchwała nr SR.X.0007.61.2011 Rady Gminy Dębe Wielkie z dnia 30 czerwca 2011r. w sprawie nadania nazwy ulicy Warszawska w miejscowości Chrośla, gmina Dębe Wielkie	31354
4903	– uchwała nr ZO.XI.0007.63.2011 Rady Gminy Dębe Wielkie z dnia 28 lipca 2011r. w sprawie uchylenia uchwały nr V/29/2011 Rady Gminy Dębe Wielkie z dnia 24 lutego 2011r. w sprawie ustalenia stawki procentowej opłaty adiacenckiej	31356
4904	– uchwała nr 40/IX/2011 Rady Gminy Nowe Miasto z dnia 15 lipca 2011r. w sprawie uchwalenia statutu Gminnego Ośrodka Pomocy Społecznej w Nowym Mieście	31356
4905	– uchwała nr 43/X/2011 Rady Gminy Nowe Miasto z dnia 29 lipca 2011r. w sprawie opłat za świadczenia udzielane przez przedszkole publiczne, dla którego organem prowadzącym jest Gmina Nowe Miasto	31359
4906	– uchwała nr X/37/11 Rady Gminy Paprotnia z dnia 29 lipca 2011r. w sprawie przyjęcia Wieloletniego Programu Gospodarowania Mieszkaniowym Zasobem Gminy Paprotnia na lata 2011-2016	31360
4907	– uchwała nr X/67/2011 Rady Gminy Przasnysz z dnia 4 sierpnia 2011r. w sprawie uchwalenia regulaminu udzielania pomocy materialnej o charakterze socjalnym dla uczniów zamieszkałych na terenie gminy Przasnysz	31363
4908	– uchwała nr VIII/63/2011 Rady Gminy Długosiodło z dnia 22 lipca 2011r. w sprawie nadania nazwy ulicy	31369
4909	– uchwała nr VIII/64/2011 Rady Gminy Długosiodło z dnia 22 lipca 2011r. w sprawie zarządzenia poboru podatku rolnego, leśnego i od nieruchomości w drodze inkasa, wyznaczenia inkasentów i określenia wysokości wynagrodzenia za inkaso	31371
4910	– uchwała nr VIII/66/2011 Rady Gminy Długosiodło z dnia 22 lipca 2011r. w sprawie opłaty targowej	31372
4911	– uchwała nr VIII/69/2011 Rady Gminy Długosiodło z dnia 22 lipca 2011r. w sprawie zmiany uchwały nr III/16/2010 Rady Gminy Długosiodło z dnia 30 grudnia 2010r. w sprawie uchwalenia budżetu gminy Długosiodło na 2011 rok	31373

**ROZPORZĄDZENIE DYREKTORA REGIONALNEGO ZARZĄDU GOSPODARKI WODNEJ
W WARSZAWIE:**

4912	– rozporządzenie nr 1/2011 Dyrektora Regionalnego Zarządu Gospodarki Wodnej w Warszawie z dnia 4 sierpnia 2011r. zmieniające rozporządzenie w sprawie ustanowienia strefy ochronnej komunalnego ujęcia wody podziemnej w Suwałkach	31379
------	--	-------

POROZUMIENIA:

4913	– porozumienie zawarte dnia 1 czerwca 2011r. pomiędzy Powiatem Sokolowskim a Miastem Sokółów Podlaski	31380
------	---	-------

ANEKSY DO POROZUMIEŃ:

- 4914** – aneks nr 1/2011 z dnia 25 stycznia 2011r. zawarty pomiędzy Powiatem Ostrołęckim a Gminą Długosiodło do umowy partnerskiej zawartej z Gminą Długosiodło z dnia 28 września 2010r. o współpracy przy realizacji inwestycji 31381

INFORMACJE

- 4915** – informacja Starosty Przasnyskiego z dnia 4 maja 2011 r. w sprawie modernizacji operatu ewidencji gruntów i budynków obrębów: Chojnowo, Grójec i Obrębiec gmina Czernice Borowe 31381

OBWIESZCZENIA:

- 4916** – obwieszczenie Komisarza Wyborczego w Ostrołęce z dnia 22 sierpnia 2011r. o wynikach wyborów uzupełniających do Rady Miejskiej w Przasnyszu przeprowadzonych w dniu 21 sierpnia 2011r. 31382

OGŁOSZENIA:

- 4917** – ogłoszenie nr 1/11 Marszałka Województwa Mazowieckiego z dnia 3 sierpnia 2011r. w sprawie zgłaszania kandydatów na Członków Wojewódzkiej Społecznej Rady do Spraw Osób Niepełnosprawnych przy Marszałku Województwa Mazowieckiego 31383

4876

UCHWAŁA Nr 77/IX/2011

RADY POWIATU W LEGIONOWIE

z dnia 28 lipca 2011 r.

zmieniająca uchwałę w sprawie zasad tygodniowego obowiązkowego wymiaru zajęć nauczycieli, dla których ustalony plan zajęć jest różny w poszczególnych okresach roku szkolnego, udzielania i rozmiaru obniżek tygodniowego obowiązkowego wymiaru godzin zajęć pedagogów, psychologów, logopedów i nauczycieli realizujących w ramach stosunku pracy obowiązki określone dla stanowisk o różnym tygodniowym obowiązkowym wymiarze godzin zatrudnionych w szkołach prowadzonych przez Powiat Legionowski (Dz. Urz. Woj. Maz. z 2009r. Nr 137, poz. 4128 z późn. zm.¹⁾).

Na podstawie art. 12 pkt 11 ustawy z dnia 5 czerwca 1998r. o samorządzie powiatowym (Dz.U. z 2001r. Nr 142, poz. 1592 z późn. zm.²⁾) oraz art. 42 ust. 7, art. 42a ust. 1 i art. 91d pkt 1 ustawy z dnia 26 stycznia 1982r. – Karta Nauczyciela (Dz.U. z 2006r. Nr 97, poz. 674 z późn. zm.³⁾) Rada Powiatu w Legionowie uchwała, co następuje:

§ 1. W uchwale nr 201/XXXIII/2009 Rady Powiatu w Legionowie z dnia 30 lipca 2009r. w sprawie zasad tygodniowego obowiązkowego wymiaru zajęć nauczycieli, dla których ustalony

plan zajęć jest różny w poszczególnych okresach roku szkolnego, udzielania i rozmiaru obniżek tygodniowego obowiązkowego wymiaru godzin zajęć a także określenia tygodniowego obowiązkowego wymiaru godzin zajęć pedagogów, psychologów, logopedów i nauczycieli realizujących w ramach stosunku pracy obowiązki określone dla stanowisk o różnym tygodniowym obowiązkowym wymiarze godzin zatrudnionych w szkołach prowadzonych przez Powiat Legionowski, § 5 otrzymuje brzmienie:

„§ 5. Dyrektorowi, wicedyrektorowi oraz nauczycielowi pełniącemu inne stanowisko kierownicze w szkole (zespole szkół), obniża się tygodniowy obowiązkowy wymiar godzin zajęć dydaktycznych, wychowawczych i opiekuń-

czych, prowadzonych bezpośrednio z uczniami lub wychowankami albo na ich rzecz w zależności od wielkości i typu szkoły (zespołu szkół) oraz warunków pracy według zasad określonych w poniższej tabeli:

Lp.	Stanowisko kierownicze	Tygodniowy wymiar zajęć
1	2	3
1	Dyrektor szkoły (zespołu) każdego typu, o liczbie:	
	- do 12 oddziałów	8
	- od 12 do 24 oddziałów	6
	- powyżej 25 oddziałów	4
2	Wicedyrektor szkoły (zespołu) każdego typu, o liczbie:	
	- od 12 do 24 oddziałów	10
	- powyżej 25 oddziałów	7
3	Kierownik praktycznej nauki zawodu w szkołach, w których prowadzona jest praktyczna nauka zawodu lub praktyki zawodowe, o liczbie:	
	- do 4 oddziałów kształcących w zawodzie	16
	- od 5 do 9 oddziałów kształcących w zawodzie	14
	- powyżej 10 oddziałów	12
4	Dyrektor poradni psychologiczno-pedagogicznej	5

§ 2. Wykonanie uchwały powierza się Zarządowi Powiatu w Legionowie.

§ 3. Uchwała wchodzi w życie po upływie 14 dni od dnia ogłoszenia w Dzienniku Urzędowym Województwa Mazowieckiego z mocą obowiązującą od dnia 1 września 2011r.

- ¹⁾ Zmiany wymienionej uchwały zostały ogłoszone w Dz. Urz. Woj. Maz. z 2009r. Nr 165, poz. 4801.
²⁾ Zmiany tekstu jednolitego wymienionej ustawy zostały ogłoszone w Dz. U. z 2002r. Nr 23, poz. 220, Nr 62, poz. 558, Nr 113, poz. 984, Nr 153, poz. 1271, Nr 200, poz.

- 1688 i Nr 214, poz. 1806, z 2003r. Nr 162, poz. 1568, z 2004r. Nr 102, poz.1055, z 2007r. Nr 173, poz. 1218, z 2008r. Nr 180, poz. 1111 i Nr 223, poz. 1458, z 2009r. Nr 92, poz. 753 i Nr 157, poz.1241 oraz z 2010r. Nr 28, poz. 142 i poz. 146, Nr 40, poz. 230 i Nr 106, poz. 675.
³⁾ Zmiany tekstu jednolitego wymienionej ustawy zostały ogłoszone w Dz. U. z 2006r. Nr 170, poz. 1218, Nr 220, poz. 1600, z 2007r. Nr 17, poz. 95, Nr 80, poz. 542, Nr 158, poz. 1103, Nr 102, poz. 689, Nr 176 poz. 1238, Nr 191, poz. 1369, Nr 247, poz. 1821, z 2008r. Nr 145, poz. 917, Nr 227, poz. 1505, oraz z 2009r. Nr 1, poz. 1, Nr 56, poz. 458, Nr 67, poz. 572, Nr 97, poz. 800, Nr 213, poz. 1650, Nr 219, poz. 1706.

Przewodniczący Rady:
Szymon Rosiak

4877

UCHWAŁA Nr 79/IX/2011

RADY POWIATU LEGIONOWSKIEGO

z dnia 28 lipca 2011 r.

**w sprawie ustalenia wysokości opłat za usuwanie pojazdów z drogi
i ich przechowywania na parkingu strzeżonym oraz wysokości kosztów
w przypadku odstąpienia od wykonania dyspozycji usunięcia pojazdu.**

Na podstawie art. 12 pkt 11 ustawy z dnia 5 czerwca 1998r. o samorządzie powiatowym (Dz.U. z 2001r. Nr 142, poz. 1592 ze zm.¹⁾) oraz art. 130a ust. 6 ustawy z dnia 20 czerwca 1997r. Prawo o ruchu drogowym (Dz.U. z 2005r. Nr 108, poz. 908 ze zm.²⁾) Rada Powiatu w Legionowie uchwała, co następuje:

§ 1. Ustala opłaty za usunięcie pojazdu z drogi i jego przechowywanie na parkingu strzeżonym, w przypadkach określonych w art. 130a ust. 1 i 2 ustawy z dnia 20 czerwca 1997r. Prawo o ruchu drogowym (Dz.U. z 2005r. Nr 108 poz. 908 ze zm.) w wysokości:

Określenie pojazdu w zależności od: dopuszczalnej masy całkowitej w kg lub rodzaju pojazdu	Wysokość opłat brutto w złotych	
	Za usunięcie jednego pojazdu	Za każdą rozpoczętą dobę parkowania
rower, motorower	100	15
motocykl	200	22
do 3500kg włącznie dopuszczalnej masy całkowitej	440	33
powyżej 3500kg do 7500kg	550	45
powyżej 7500kg do 16000kg	780	65
powyżej 16000kg	1150	120
pojazd przewożący materiały niebezpieczne	1400	180

§ 2. Ustala się koszty, o których mowa w art. 130a ust. 2a ustawy - Prawo o ruchu drogowym w wysokości 100% opłat za usunięcie pojazdu określonych w § 1 tej uchwały, uwzględniając rodzaj pojazdu.

§ 3. Opłaty określone w § 1 i 2 uchwały wchodzi w życie z dniem 21 sierpnia 2011r.

§ 4. Traci moc uchwała nr 274/XLVIII/2010 Rady Powiatu Legionowskiego z dnia 28 października 2010r. (Dz. Urz. Województwa Mazowieckiego Nr 199, poz. 5642).

§ 5. Uchwała wymaga ogłoszenia w Dzienniku Urzędowym Województwa Mazowieckiego.

§ 6. Uchwała wchodzi w życie po upływie 14 dni od dnia ogłoszenia.

¹⁾ Zmiany tekstu jednolitego wymienionej ustawy zostały ogłoszone w Dz.U. z 2002r. Nr 23 poz. 220, Nr 62 poz. 558, Nr 113 poz. 984, Nr 153 poz. 1271, Nr 200 poz. 1688, Nr 214 poz. 1806, z 2003r. Nr 162 poz. 1568, z 2004r. Nr 102 poz. 1055, z 2007r. Nr 173 poz. 1218, z 2008r. Nr 180 poz. 1111, Nr 223 poz. 1458, z 2009r. Nr 92 poz. 753, Nr 157 poz. 1241, z 2010r. Nr 28 poz. 142, Nr 28 poz. 146, Nr 106 poz. 675, Nr 40 poz. 230.

²⁾ Zmiany tekstu jednolitego wymienionej ustawy zostały ogłoszone w Dz.U. z 2005r. Nr 25 poz. 202, Nr 90 poz. 756, Nr 90 poz. 757, Nr 109 poz. 925, Nr 175 poz. 1462, Nr 179 poz. 1486, Nr 180 poz. 1494, Nr 180 poz. 1497, Dz. U. z 2006r. Nr 17 poz. 141, Nr 104 poz. 708, Nr 104 poz. 711, Nr 190 poz. 1400, Nr 191 poz. 1410, Nr 235 poz. 1701, z 2007r. Nr 52 poz. 343, Nr 57 poz. 381, Nr 99 poz. 661, Nr 123 poz. 845, Nr 176 poz. 1238, z 2008r. Nr 37 poz. 214, Nr 100 poz. 649, Nr 163 poz. 1015, Nr 209 poz. 1320, Nr 220 poz. 1411, Nr 220 poz. 1426, Nr 223 poz. 1462, Nr 234 poz. 1573, Nr 234 poz. 1574, z 2009r. Nr 3 poz. 11, Nr 18 poz. 97, Nr 79 poz. 663, Nr 91 poz. 739, Nr 92 poz. 753, Nr 97 poz. 802, Nr 97 poz. 803, Nr 98 poz. 817, Nr 168 poz. 1323, z 2010r. Nr 43 poz. 246, Nr 40 poz. 230, Nr 122 poz. 827, Nr 151 poz. 1013, Nr 152 poz. 1018, Nr 219 poz. 1443, Nr 225 poz. 1466, Nr 182 poz. 1228, Nr 257 poz. 1726, z 2011r. Nr 30 poz. 151, Nr 92 poz. 530, Nr 106 poz. 622.

Przewodniczący Rady:
Szymon Rosiak

4878

UCHWAŁA Nr VII/70/2011

RADY POWIATU SOKOŁOWSKIEGO

z dnia 29 czerwca 2011 r.

w sprawie określenia trybu postępowania o udzielenie dotacji z budżetu powiatu sokołowskiego spółkom wodnym i sposobu jej rozliczenia.

Na podstawie art. 164 ust. 5 c i ust. 9 ustawy z dnia 18 lipca 2001r.- Prawo wodne (Dz.U. z 2005r. Nr 239, poz. 2019 z późn. zm.) Rada Powiatu Sokołowskiego uchwała, co następuje:

§ 1.1. Spółki wodne działające na terenie powiatu sokołowskiego mogą otrzymać dotację celową w wysokości określonej w budżecie Powiatu Sokołowskiego na dany rok z przeznaczeniem na bieżące utrzymanie wód i urządzeń wodnych oraz dofinansowanie inwestycji.

2. Dofinansowanie, o którym mowa w ust. 1 udzielane jest w wysokości do 50% wartości zadania, w zależności od możliwości finansowych Powiatu.

3. W pierwszej kolejności rozpatrywane będą wnioski na zadania określone corocznie w uchwale budżetowej.

4. Dotacja celowa określona w ust. 1 może być udzielona także Rejonowemu Związkowi Spółek Wodnych.

§ 2. Wnioski o udzielenie dotacji należy składać do Starostwa Powiatowego w Sokołowie Podlaskim w terminie do 30 września w roku poprzedzającym realizację zadania z tym, że w roku 2011 do dnia 31 lipca 2011r.

§ 3. Wniosek o udzielenie dotacji, o którym mowa w § 2, powinien zawierać:

- 1) dane dotyczące wnioskodawcy:
 - a) adres siedziby,
 - b) datę i numer wpisu do katastru wodnego,
 - c) nr rachunku bankowego,
 - d) dane osoby uprawnionej do składania oświadczeń woli w imieniu wnioskodawcy,
 - e) informacje dotyczące spółek wodnych zrzeszonych w Rejonowym Związku Spółek Wodnych (w przypadku wniosku składanego przez Rejonowy Związek Spółek Wodnych),
- 2) informacje dotyczące działalności poszczególnych spółek wodnych w roku poprzedzającym rok budżetowy poprzez określenie:

- a) powierzchni gruntów zmeliorowanych objętych działalnością spółki wodnej,
 - b) długość rowów objętych działalnością spółki wodnej,
 - c) wartości procentowe ściągniętych składek obliczone w odniesieniu do budżetu spółki wodnej, wg stanu na dzień 31 grudnia roku poprzedniego,
 - d) wysokość składki członkowskiej,
- 3) udział własny wnioskodawcy w kosztach realizacji zadania,
 - 4) wysokość wnioskowanej dotacji,
 - 5) zakres rzeczowy i finansowy proponowanych do realizacji inwestycji lub prac na bieżące utrzymanie urządzeń melioracji wodnych szczegółowych,
 - 6) termin i miejsce realizacji proponowanych inwestycji lub zakresu robót.

§ 4.1. Zarząd Powiatu po rozpatrzeniu wniosku pisemnie zawiadamia wnioskodawcę o sposobie jego załatwienia. W przypadku podjęcia decyzji o przyznaniu dotacji Zarząd Powiatu wezwie wnioskodawcę do zawarcia stosownej umowy.

2. Umowa powinna określać w szczególności:

- 1) szczegółowy opis zadania, w tym celu, na jaki dotacja została przyznana i termin wykonania zadania,
- 2) wysokość dotacji i tryb płatności,
- 3) termin wykorzystania dotacji, nie dłuższy niż do dnia 30 listopada danego roku budżetowego,
- 4) tryb kontroli wykonywania udzielonej dotacji,
- 5) termin i sposób rozliczenia udzielonej dotacji,
- 6) termin zwrotu niewykorzystanej części dotacji, nie dłuższy niż określony we właściwych przepisach.

§ 5.1. Rozliczenie wykonania zadania i wykorzystania dotacji z budżetu powiatu następuje na podstawie:

- 1) protokołów odbioru zadania,
- 2) rozliczenia sporządzonego wg wzoru ustalonego w załączniku do umowy,
- 3) faktur, rachunków i innych dokumentów stwierdzających poniesione koszty wraz z potwierdzeniami ich zapłaty.

2. Rozliczenie wykonania zadania i wykorzystania dotacji z budżetu powiatu powinno nastąpić w terminie 15 dni od jego zakończenia.

3. Udzielona dotacja niewykorzystana w terminie określonym w umowie bądź wykorzystana niezgodnie z przeznaczeniem podlega zwrotowi do budżetu Powiatu na zasadach określonych w

ustawie z dnia 27 sierpnia 2009r. o finansach publicznych.

§ 6. Wykonanie uchwały powierza się Zarządowi Powiatu Sokołowskiego.

§ 7. Uchyla się uchwałę nr VI/61/2011 Rady Powiatu Sokołowskiego z dnia 26 maja 2011r. w sprawie określenia trybu postępowania o udzielenie dotacji z budżetu powiatu sokołowskiego spółkom wodnym i sposobu jej rozliczenia.

§ 8. Uchwała wchodzi w życie po upływie 14 dni od dnia opublikowania w Dzienniku Urzędowym Województwa Mazowieckiego.

Przewodniczący Rady Powiatu:
Antoni Czarnocki

4879

UCHWAŁA Nr 84/2011

ZARZĄDU POWIATU W LEGIONOWIE

z dnia 5 lipca 2011 r.

zmieniająca uchwałę w sprawie opracowania planów finansowych zadań z zakresu administracji rządowej oraz innych zadań zleconych odrębnymi ustawami.

Na podstawie art. 249 ust. 1 pkt 2 i art. 257 pkt 1 i 3 ustawy z dnia 27 sierpnia 2009r. o finansach publicznych (Dz.U. Nr 157, poz. 1240 z późn. zm.¹⁾), Zarząd Powiatu w Legionowie uchwala, co następuje:

§ 1. W uchwale nr 4/2011 Zarządu Powiatu w Legionowie z dnia 1 lutego 2011r. w sprawie opracowania planów finansowych zadań z zakresu administracji rządowej oraz innych zadań zleconych odrębnymi ustawami wprowadza się następujące zmiany:

- 1) w załączniku nr 1 – Plan dochodów w: dziale 754 oraz w pozycji „razem” wprowadza się

zmiany zgodnie z załącznikiem nr 1 do niniejszej uchwały;

- 2) w załączniku nr 2 – Plan wydatków w: dziale 754 oraz w pozycji „razem” wprowadza się zmiany zgodnie z załącznikiem nr 2 do niniejszej uchwały.

§ 2. Uchwała podlega ogłoszeniu w Dzienniku Urzędowym Województwa Mazowieckiego.

§ 3. Uchwała wchodzi w życie z dniem podjęcia.

¹⁾ Zmiany wymienionej uchwały zostały ogłoszone w Dz.U. z 2010r. Nr 28, poz. 146, Nr 96, poz. 620, Nr 123, poz. 835, Nr 152, poz. 1020).

Przewodniczący Zarządu
Starosta:
Jan Grabiec
Wicestarosta:
Robert Wróbel
Członek:
Janusz Kubicki
Waldemar Jaroń
Andrzej Szczodrowski

Załącznik nr 1
do uchwały nr 84/2011
Zarządu Powiatu w Legionowie
z dnia 5 lipca 2011r.

Plan dochodów

Dział	Rozdział	Paragraf	Treść	Przed zmianą	Zmiana	Po zmianie
754			Bezpieczeństwo publiczne i ochrona przeciwpożarowa	3 697 447,00	35 117,00	3 732 564,00
	75411		Komendy powiatowe Państwowej Straży Pożarnej	3 696 047,00	35 117,00	3 731 164,00
		2110	Dotacje celowe otrzymane z budżetu państwa na zadania bieżące z zakresu administracji rządowej oraz inne zadania zlecone ustawami realizowane przez powiat	3 676 047,00	35 117,00	3 711 164,00
Razem:				7 289 933,00	35 117,00	7 325 050,00

Załącznik nr 2
do uchwały nr 84/2011
Zarządu Powiatu w Legionowie
z dnia 5 lipca 2011r.

Plan wydatków

Dział	Rozdział	Paragraf	Treść	Przed zmianą	Zmiana	Po zmianie
754			Bezpieczeństwo publiczne i ochrona przeciwpożarowa	3 697 447,00	35 117,00	3 732 564,00
	75411		Komendy powiatowe Państwowej Straży Pożarnej	3 696 047,00	35 117,00	3 731 164,00
		4050	Uposażenia żołnierzy zawodowych i nadterminowych oraz funkcjonariuszy	2 676 617,00	- 3 294,00	2 673 323,00
		4060	Pozostałe należności żołnierzy zawodowych i nadterminowych oraz funkcjonariuszy	151 362,00	38 411,00	189 773,00
Razem:				7 289 933,00	35 117,00	7 325 050,00

4880

**UCHWAŁA Nr 38/VI/11
RADY GMINY BODZANÓW**

z dnia 30 marca 2011 r.

**w sprawie ustalenia odpłatności za świadczenia udzielane przez przedszkola,
dla których organem prowadzącym jest Gmina Bodzanów.**

Na podstawie art. 18 ust. 2 pkt 15, art. 40 ust. 1, art. 42 ustawy z dnia 8 marca 1990r. o samorządzie gminnym (tj. Dz.U. z 2001r. Nr 142, poz. 1591, z późn. zm.) art. 5c pkt 3 oraz art. 14 ust. 5 ustawy z dnia 7 września 1991r. o systemie oświaty (t.j. Dz.U. z 2004r. Nr 256, poz. 2572, z późn. zm.) Rada Gminy Bodzanów uchwała

§ 1. Świadczenia udzielane przez publiczne przedszkola, dla których organem prowadzącym jest Gmina Bodzanów w zakresie podstawy programowej wychowania przedszkolnego określonej w rozporządzeniu Ministra Edukacji Narodowej z dnia 23 grudnia 2008r. w sprawie podstawy programowej wychowania przedszkolnego oraz kształcenia ogólnego w poszczególnych

typach szkół (Dz.U. z 2009r. Nr 4, poz. 17); w wymiarze 5 godzin dziennie - są bezpłatne.

§ 2.1. Za świadczenia przedszkoli w zakresie przekraczającym realizację podstawy programowej wychowania przedszkolnego ustala się opłatę za 1 godzinę realizacji tych zajęć w wysokości:

- dla dzieci rodziców zameldowanych na terenie gminy Bodzanów 1zł (słownie: jeden złoty) za jedno dziecko,
- dla dzieci rodziców zameldowanych poza terenem gminy Bodzanów 2zł (słownie: dwa złote) za jedno dziecko.

2. Opłata, o której mowa w ust. 1 obejmuje w szczególności następujące zajęcia opiekuńczo-wychowawcze i dydaktyczne:

- 1) gry i zabawy edukacyjne wspomagające rozwój psychofizyczny, emocjonalny i społeczny dziecka,
- 2) zabawy aktywizujące oraz badawcze rozwijające zainteresowania otaczającym światem,
- 3) zabawy plastyczne, muzyczne, teatralne, twórcze i inne rozwijające zdolności dzieci oraz zaspokajające ich potrzebę aktywności i zainteresowania,
- 4) gry i zabawy ruchowe wspomagające rozwój fizyczny dziecka,
- 5) przygotowanie dzieci do udziału w imprezach artystycznych.

3. Wysokość opłaty ustalana jest na podstawie stawki godzinowej, o której mowa w ust. 1 oraz deklarowanej przez rodziców lub opiekunów prawnych dziecka liczby godzin pobytu dziecka w przedszkolu, za każdą rozpoczętą godzinę ponad czas realizacji podstawy programowej.

4. Zwalnia się z opłaty, o której mowa w ust. 1, za trzecie i każde następne dziecko tych samych rodziców (opiekunów prawnych), uczęszczające do przedszkola.

5. Zwalnia się z opłaty, o której mowa w ust. 1, rodziców dzieci niepełnosprawnych uczęszczających do przedszkoli publicznych, posiadających opinię o potrzebie wczesnego wspomagania rozwoju dziecka wydanego przez poradnię psychologiczno-pedagogiczną.

6. Opłaty należy wpłacać w terminie do 10 dnia każdego miesiąca w kasie przedszkola na kwitariusz ewidencyjny przychodów lub na wskazane konto przedszkola.

§ 3. Warunki korzystania ze stołówek przedszkolnych, w tym wysokość opłat za żywienie w przedszkolu, ustala dyrektor przedszkola w porozumieniu z organem prowadzącym na podstawie przepisów obowiązujących w tym zakresie.

§ 4. Wykonanie uchwały powierza się Wójtowi Gminy Bodzanów.

§ 5. Traci moc uchwała nr 216/XXXII/09 Rady Gminy Bodzanów z dnia 20 listopada 2009r., w sprawie ustalenia opłat za świadczenia przedszkoli samorządowych.

§ 6. Uchwała wchodzi w życie po upływie 14 dni od dnia ogłoszenia w Dzienniku Urzędowym Województwa Mazowieckiego z mocą obowiązującą od 1 kwietnia 2011r.

Przewodniczący Rady Gminy Bodzanów:
Janusz Janowski

4881

UCHWAŁA Nr XI/39/2011

RADY GMINY RZECZNIÓW

z dnia 21 czerwca 2011 r.

w sprawie określenia wysokości stawek opłat za zajęcie pasa drogowego dróg gminnych na cele niezwiązane z budową, przebudową, remontem, utrzymaniem i ochroną dróg.

Na podstawie art. 18 ust. 2 pkt 15 i art. 40 ust. 1 ustawy z dnia 8 marca 1990r. o samorządzie gminnym (t.j. Dz.U. z 2001r. Nr 142, poz. 1591 z późn. zm.) oraz art. 40 ust. 8 ustawy z dnia 21 marca 1985r. o drogach publicznych (t.j. Dz.U. z 2007r. Nr 19, poz. 115 z późn. zm.) Rada Gminy Rzeczników uchwala, co następuje:

§ 1. Uchwała określa stawki opłat za zajęcie pasa drogowego dróg gminnych w celu:

- 1) prowadzenia robót w pasie drogowym w celach niezwiązanych z budową, przebudową, remontem utrzymaniem i ochroną dróg;
- 2) umieszczenia w pasie drogowym urządzeń infrastruktury technicznej niezwiązanych z potrzebami zarządzania drogami lub potrzebami ruchu drogowego;
- 3) umieszczania w pasie drogowym obiektów niezwiązanych z potrzebami zarządzania drogami lub potrzebami ruchu drogowego oraz reklam;

4) zajęcie pasa drogowego na prawach wyłączności w celach innych niż wymienione w pkt 1-3.

§ 2.1. Za zajęcie 1m² powierzchni jezdni pasa drogowego drogi gminnej w celu, o którym mowa w § 1 pkt 1 i 4 ustala się następujące stawki opłat za każdy dzień zajęcia:

- a) przy zajęciu jezdni do 50% jej szerokości - 4,00zł;
- b) przy zajęciu jezdni powyżej 50% do całkowitego zajęcia jezdni - 8,00zł.

2. Stawki określone w ust. 1 pkt 1 stosuje się także do poboczy, chodników, placów, zatok postojowych i autobusowych.

3. Dla pozostałych elementów pasa drogowego ustala się stawkę opłat za każdy dzień zajęcia 1m² pasa drogowego w wysokości - 3,00zł.

4. W przypadku drogi nieurządzonej (nieposiadającej wyodrębnionych poszczególnych elementów pasa drogowego) całość drogi mieszcząca się w liniach regulacyjnych drogi traktowana jest jako jezdnia.

5. Przez dzień zajęcia rozumie się także zajęcie pasa drogowego trwające krócej niż 24 godziny.

§ 3.1. Ustala się następujące stawki opłat rocznych za 1m² powierzchni pasa drogowego drogi gminnej, zajętego przez rzut poziomy urządzeń, o których mowa w § 1 pkt 2:

- a) sieć i przyłącze kanalizacji sanitarnej i wodociągowej - 10,00zł;

- b) inne sieci i pozostałe rodzaje urządzeń - 30,00zł.

2. Ustala się stawkę opłaty rocznej za 1m² powierzchni pasa drogowego dróg gminnych zajętego przez rzut poziomy urządzeń, o których mowa w § 1 pkt 2, umieszczonych na obiektach mostowych w wysokości - 100,00zł.

3. Za niepełny rok kalendarzowy wysokość rocznych stawek obliczana jest proporcjonalnie do liczby miesięcy umieszczenia urządzenia w pasie drogowym, przy czym uwzględnia się tylko te miesiące, w których nastąpiło umieszczenie urządzenia w pasie drogowym przez co najmniej 15 dni.

§ 4. Ustala się następujące stawki opłat za zajęcie pasa drogowego drogi gminnej w celu, o którym mowa w § 1 pkt 3:

- 1) za każdy dzień zajęcia 1m² powierzchni pasa drogowego zajętej przez rzut poziomy obiektu handlowego lub usługowego - 0,50zł;
- 2) za każdy dzień zajęcia 1m² powierzchni pasa drogowego zajętej przez rzut poziomy innych obiektów - 0,50zł;
- 3) za każdy dzień zajęcia pasa drogowego związanego z umieszczeniem 1m² powierzchni reklamy - 1,00zł.

§ 5. Wykonanie uchwały powierza się Wójtowi Gminy.

§ 6. Uchwała wchodzi w życie po upływie 14 dni od dnia ogłoszenia w Dzienniku Urzędowym Województwa Mazowieckiego.

Przewodniczący Rady Gminy Rzeczników:
Leszek S. Feryniec

4882

UCHWAŁA Nr VIII/45/2011

RADY MIEJSKIEJ W KAŁUSZYNIE

z dnia 28 czerwca 2011 r.

w sprawie ustalenia opłat za świadczenia Przedszkola Publicznego w Kałuszynie prowadzonego przez Gminę Kałuszyn.

Na podstawie art. 40 ust. 1 ustawy z dnia 8 marca 1990r. o samorządzie gminnym (Dz.U. z 2001r., Nr 142, poz. 1591 z późniejszymi zmianami) oraz art. 14 ust. 5, w związku z art. 6 ustawy z dnia 7 września 1991r. o systemie oświaty (Dz.U. z 2004r., Nr 256, poz. 2572 z późn. zm.) Rada Miejska w Kałuszynie uchwala, co następuje:

§ 1. Ilekroć w uchwale mówi się o:

- 1) Gminie – należy przez to rozumieć Gminę Kałuszyn,
- 2) Burmistrzu – należy przez to rozumieć Burmistrza Kałuszyna,

- 3) Przedszkolu – należy przez to rozumieć Przedszkole Publiczne w Kałuszynie,
- 4) Rodzicach – należy przez to rozumieć także prawnych opiekunów dziecka,
- 5) Podstawie programowej – należy przez to rozumieć podstawę programową wychowania przedszkolnego określoną w rozporządzeniu Ministra Edukacji Narodowej z dnia 23 grudnia 2008r. w sprawie podstawy programowej wychowania przedszkolnego oraz kształcenia ogólnego w poszczególnych typach szkół.(Dz.U. z 2009r., Nr 4, poz. 17).

§ 2.1. Usługi świadczone przez przedszkole prowadzone przez Gminę Kałuszyn w zakresie podstawy programowej są realizowane bezpłatnie w wymiarze 5 godzin dziennie.

§ 3.1) Za świadczenia udzielane przez przedszkole w czasie wykraczającym poza wymiar zajęć o których mowa w § 2 pobierana jest opłata od rodziców dzieci przyjętych do przedszkola w wysokości 2,20zł za każdą rozpoczętą godzinę zajęć dydaktyczno – wychowawczo – opiekuńczo – opiekuńczych.

2) Świadczenia, o których mowa w ust. 1 obejmują następujące zajęcia dydaktyczno – wychowawczo – opiekuńcze wspierające prawidłowy rozwój dziecka:

- dostosowane do wieku, potrzeb i możliwości dziecka, zapewniające mu bezpieczne funkcjonowanie podczas zajęć w przedszkolu,
- przygotowywanie miejsca zabaw, wypoczynku i snu dziecka,
- nauka samodzielnego korzystania z toalety, mycia zębów i spożywania posiłków,
- nadzór nad dzieckiem w trakcie jego samodzielnych, indywidualnych i grupowych zabaw w pomieszczeniach i na zewnątrz,
- przygotowujące dzieci do udziału w przedszkolnych oraz środowiskowych imprezach artystycznych i okolicznościowych,
- zajęcia plastyczno – techniczne,
- zabawy tematyczne w grupach i małych zespołach,

- zajęcia rozwijające zainteresowania i uzdolnienia dzieci,
- gry i zabawy udoskonalające u dzieci procesy myślowe, spostrzegania, pamięci i wyobraźni,
- gry i zabawy, ćwiczenia ogólnorozwojowe, ruchowe i muzyczne.

3) Opłata nie obejmuje kosztów zajęć dodatkowych prowadzonych na życzenie rodziców przez inne niż przedszkole podmioty.

§ 4.1) Miesięczną opłatę za świadczenie ustala się mnożąc opłatę, o której mowa w § 3 pkt 1 przez liczbę godzin pobytu dziecka powyżej 5 godzin dziennie oraz liczbę dni pobytu dziecka w przedszkolu w danym miesiącu.

2) Nieobecność dziecka jest odnotowywana na podstawie dziennika zajęć przedszkola.

§ 5. Opłatę, o której mowa w § 3 pkt 1 wnosi się do dnia 15 każdego miesiąca po miesiącu, w którym udzielone były świadczenia.

§ 6.1) Rodzice znajdujący się w trudnej sytuacji materialnej, mogą ubiegać się o zwolnienie w całości lub w części z opłaty za korzystanie z zajęć przedszkolnych, o której mowa w § 3 pkt 1.

2) Umotywowany wniosek o zwolnienie z opłaty wraz z dokumentami potwierdzającymi okoliczności, o których mowa w ust. 1 rodzice składają do Burmistrza, za pośrednictwem dyrektora przedszkola.

3) Wniosek, o którym mowa w ust. 2 dyrektor przedszkola opiniuje i przekazuje do Burmistrza.

4) Decyzję o zwolnieniu z opłaty, o której mowa w ust. 1 podejmuje Burmistrz.

§ 7. Wykonanie uchwały powierza się Burmistrzowi Kałuszyna.

§ 8. Traci moc uchwała nr VI/32/07 Rady Miejskiej w Kałuszynie z dnia 29 czerwca 2007r. w sprawie ustalenia opłaty stałej za pobyt dziecka w przedszkolu.

§ 9. Uchwała wchodzi w życie z dniem 1 września 2011r. i podlega ogłoszeniu w Dzienniku Urzędowym Województwa Mazowieckiego.

Przewodnicząca Rady Miejskiej:
Ewa W. Standziak

4883

UCHWAŁA Nr X/45/2011

RADY GMINY TCZÓW

z dnia 29 lipca 2011 r.

w sprawie zmiany nazwy Zespołu Szkół Ogólnokształcących w Tczowie.

Na podstawie art. 18 ust. 1 ustawy z dnia 8 marca 1990r. o samorządzie gminnym (tekst jedn.: Dz.U. z 2001r. Nr 142, poz. 1591 z późn. zm.) oraz art. 58 ust. 1, w związku z art. 62 ust. 3 ustawy z dnia 7 września 1991r. o systemie oświaty (tekst jedn.: Dz.U. z 2004r. Nr 256, poz. 2572 z późn. zm.) Rada Gminy w Tczowie uchwala, co następuje:

§ 1. Zmienia się nazwę Zespołu Szkół Ogólnokształcących w Tczowie na Zespół Szkół w Tczowie.

§ 2. Wykonanie uchwały powierza się Wójtowi Gminy Tczów.

§ 3. Uchwała wchodzi w życie po upływie 14 dni od dnia opublikowania w Dzienniku Urzędowym Województwa Mazowieckiego.

Przewodniczący Rady Gminy w Tczowie:
Piotr Woźniak

4884

UCHWAŁA Nr X/69/11

RADY MIEJSKIEJ W MYSZYŃCU

z dnia 8 sierpnia 2011 r.

w sprawie uchwalenia Statutu Środowiskowego Domu Samopomocy w Myszyńcu.

Na podstawie art. 40 ust. 2 pkt 2 ustawy z dnia 8 marca 1990r. o samorządzie gminnym (Dz.U. z 2001r. Nr 142, poz. 1591 z późn. zm.) Rada Miejska w Myszyńcu uchwala, co następuje:

§ 1. Uchwala się Statut Środowiskowego Domu Samopomocy w Myszyńcu stanowiący załącznik do uchwały.

§ 2. Traci moc uchwała nr XXVII/177/05 Rady Gminy Myszyńiec z dnia 25 lutego 2005r. w sprawie uchwalenia statutu Środowiskowego Domu Samopomocy w Myszyńcu.

§ 3. Wykonanie uchwały powierza się Burmistrzowi Myszyńca.

§ 4. Uchwała wchodzi w życie po upływie 14 dni od dnia ogłoszenia w Dzienniku Urzędowym Województwa Mazowieckiego.

Przewodniczący Rady Miejskiej:
Sławomir Świtaj

Załącznik
do uchwały nr X/69/11
Rady Miejskiej w Myszynie
z dnia 8 sierpnia 2011r.

STATUT ŚRODOWISKOWEGO DOMU SAMOPOMOCY W MYSZYŃCU

Rozdział I Podstawa prawna

§ 1.

Środowiskowy Dom Samopomocy w Myszynie zwany dalej Domem działa na podstawie:

- ustawy z dnia 12 marca 2004r. o pomocy społecznej (Dz.U. z 2009r. Nr 175, poz.1362 z późn. zm.),
- rozporządzenie Ministra Pracy i Polityki Społecznej z dnia 9 grudnia 2010r. w sprawie środowiskowych domów samopomocy (Dz.U. Nr 238, poz. 1586),
- ustawy z dnia 19 sierpnia 1994r. o ochronie zdrowia psychicznego (Dz.U. Nr 111, poz. 535 z późn. zm.),
- rozporządzenie Ministra Zdrowia i Opieki Społecznej z dnia 11 grudnia 1995r. w sprawie psychiatrycznych świadczeń zdrowotnych w domach pomocy społecznej i środowiskowych domach samopomocy dla osób z zaburzeniami psychicznymi (Dz.U. z 1996r. Nr 5, poz. 38),
- ustawy z dnia 27 sierpnia 2009r. o finansach publicznych (Dz.U. Nr 157, poz. 1240 z późn. zm.),
- uchwały Rady Gminy Myszyniec nr XX/140/97 z dnia 27 marca 1997r. w sprawie utworzenia Środowiskowego Domu Samopomocy w Myszynie.

Rozdział II Postanowienia ogólne

§ 2.

1. Środowiskowy Dom Samopomocy w Myszynie zwany dalej Domem jest samodzielną jednostką organizacyjną pomocy społecznej.
2. Dom jest powołany na podstawie uchwały Rady Gminy Myszyniec nr XX/140/97 z dnia 27 marca 1997r. w sprawie utworzenia Środowiskowego Domu Samopomocy w Myszynie.
3. Dom jest jednostką budżetową, finansowaną z budżetu Wojewody Mazowieckiego
4. Siedziba Domu mieści się w Myszynie, przy ul. Sienkiewicza 1

5. Domem kieruje kierownik zatrudniony przez Burmistrza Myszynie.

§ 3.

1. Dom jest jednostką półstacjonarną, przeznaczoną dla osób dorosłych z zaburzeniami psychicznymi w tym dla: psychicznie chorych i niepełnosprawnych intelektualnie /Typ A B/.
2. Dom obejmuje swoim zasięgiem działania gminy Myszyniec, Czarnia, Kadzidło i Łyse.
3. Wojewoda Mazowiecki sprawuje nadzór i kontrolę w zakresie określonym w odrębnych przepisach.

§ 4.

1. Osoby przyjmowane są do Domu na podstawie decyzji administracyjnej Kierownika Ośrodka Pomocy Społecznej w Myszynie na wniosek zainteresowanego.
2. Pobyt w Domu następuje za zgodą osoby lub jej przedstawiciela ustawowego.

Rozdział III Cele i zadania Środowiskowego Domu Samopomocy

§ 5.

1. Celem Domu jest zapewnienie mieszkańcom dziennego pobytu oparcia społecznego, polegającego głównie na podtrzymywaniu i rozwijaniu umiejętności niezbędnych do samodzielnego funkcjonowania i zaspokajania podstawowych potrzeb życiowych.
2. Zakres i poziom świadczeń Domu powinien być dostosowany do indywidualnych potrzeb mieszkańców.

§ 6.

Do podstawowych zadań Domu należy:

1. zapewnienie ochrony praw i interesów osób korzystających z usług Domu,
2. prowadzenie działań ingerujących środowisko rodzin i społeczność lokalną z użytkownikami Domu,
3. poprawę sprawności funkcjonowania w codziennym życiu,
4. prowadzenie działań kulturalno – rekreacyjno – rehabilitacyjnych.

§ 7.

Prawa i obowiązki mieszkańca określa regulamin organizacyjny Domu zatwierdzony przez kierownika Domu.

Rozdział IV
Organizacja
Środowiskowego Domu Samopomocy

§ 8.

1. Pracą Domu kieruje Kierownik Środowiskowego Domu Samopomocy, do zadań którego należy w szczególności:
 - zatrudnianie i zwalnianie kadry,
 - zapewnienie odpowiedniego poziomu usług świadczonych przez Dom,
 - zapewnienie pracownikom bezpiecznych warunków pracy,
 - zapewnienie podopiecznym bezpiecznych warunków pobytu w Domu,
2. Strukturę Domu oraz jego wewnętrzną organizację określa Regulamin Organizacyjny Środowiskowego Domu Samopomocy opracowany i zatwierdzony przez Kierownika Domu.

Rozdział V

Gospodarka finansowa
Środowiskowego Domu Samopomocy

§ 9.

1. Dom prowadzi gospodarkę finansową jako jednostka budżetowa Gminy Myszyniec zgodnie z zasadami określonymi w ustawie o finansach publicznych.
2. Dom posiada wyodrębniony rachunek bankowy.
3. Podstawą gospodarki finansowej Domu jest roczny plan finansowy, opracowany przez Kierownika Domu.
4. Kierownik Domu jest odpowiedzialny za całość gospodarki finansowej, w tym za wykonywanie określonych ustawą obowiązków w zakresie kontroli.
5. Środki na utrzymanie Domu pochodzą z dotacji celowej z budżetu państwa na realizację zadań zleconych administracji rządowej.

Rozdział VI

Postanowienia końcowe

§ 10.

Zmiany w niniejszym Statucie będą wprowadzane w trybie właściwym dla jego uchwalenia.

Przewodniczący Rady Miejskiej:
Sławomir Świtaj

4885

UCHWAŁA Nr X/70/11

RADY MIEJSKIEJ W MYSZYŃCU

z dnia 8 sierpnia 2011 r.

zmieniająca uchwałę w sprawie statutu Gminnej Administracji Placówek Oświatowych w Myszyńcu.

Na podstawie art. 40 ust. 2 pkt 2 ustawy z dnia 8 marca 1990r. o samorządzie gminnym (tekst jednolity Dz.U. z 2001r. Nr 142, poz. 1591 z późn. zm.) oraz art. 11 ust. 2 ustawy z dnia 27 sierpnia 2009r. o finansach publicznych (Dz.U. z 2009r. Nr 157, poz. 1240 z późn. zm.) Rada Miejska uchwala, co następuje:

§ 1. W uchwale nr XXXVI/266/06 Rady Miejskiej w Myszyńcu dnia 30 czerwca 2006r. w sprawie statutu Gminnej Administracji Placówek Oświatowych w Myszyńcu (Dziennik Urzędowy Województwa Mazowieckiego Nr 236, poz. 8652) wprowadza się następujące zmiany:

- 1) zmienia się tytuł uchwały, który otrzymuje brzmienie: „Statut Gminnej Administracji Placówek Oświatowych”
- 2) w Statucie Gminnej Administracji Placówek Oświatowych w Myszyńcu stanowiącym załącznik do uchwały wprowadza się następujące zmiany:
 - a) użyte w różnych przypadkach wyrazy „Gminna Administracja Placówek Oświatowych w Myszyńcu” zastępuje się użytymi w odpowiednich przypadkach wyrazami „Gminna Administracja Placówek Oświatowych”

b) zmienia się § 2 ust 4, który otrzymuje brzmienie: „Siedzibą Gminnej Administracji Placówek Oświatowych jest Myszyniec Stary”.

c) w § 3 skreśla się ust 2, 5 i 7.

§ 2. Wykonanie uchwały powierza się Burmistrzowi Myszyńca.

§ 3. Uchwała wchodzi w życie po upływie 14 dni od dnia jej ogłoszenia w Dzienniku Urzędowym Województwa Mazowieckiego.

Przewodniczący Rady Miejskiej:
Sławomir Świtaj

4886

UCHWAŁA Nr X/72/11

RADY MIEJSKIEJ W MYSZYŃCU

z dnia 8 sierpnia 2011 r.

w sprawie nadania nazwy ulicy na terenie miasta Myszyniec.

Na podstawie art. 18 ust. 2 pkt 13 ustawy z dnia 8 marca 1990r. o samorządzie gminnym (Dz.U. z 2001r. Nr 142, poz. 1591, z późn. zm.) Rada Miejska uchwala, co następuje:

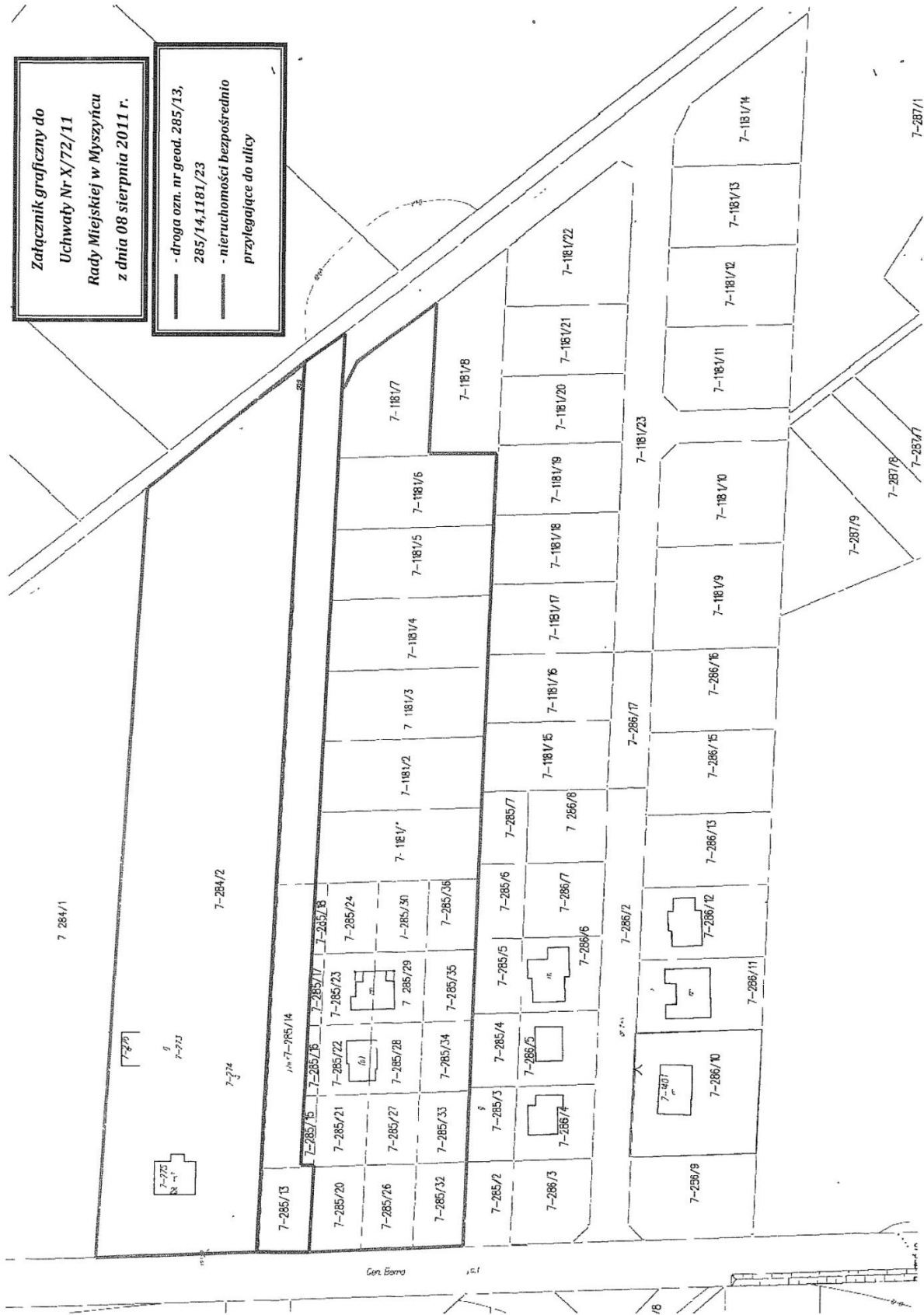
§ 1.1. Nadaje się ulicy położonej na terenie miasta Myszyniec oznaczonej numerami ewidencyjnymi 285/13, 285/14 oraz część działki 1181/23, nazwę: „WESOŁA”.

2. Układ ulicy z naniesioną nazwą zawiera mapa stanowiąca załącznik graficzny do uchwały.

§ 2. Wykonanie uchwały powierza się Burmistrzowi Myszyńca.

§ 3. Uchwała wchodzi w życie po upływie 14 dni od dnia ogłoszenia w Dzienniku Urzędowym Województwa Mazowieckiego.

Przewodniczący Rady Miejskiej:
Sławomir Świtaj



4887

UCHWAŁA Nr X/79/2011 RADY GMINY W PIONKACH

z dnia 9 sierpnia 2011 r.

w sprawie utworzenia obwodu głosowania w Oddziale Zewnętrznym w Pionkach Zakładu Karnego w Żytkowicach.

Na podstawie art. 18 ust. 2 pkt 15 ustawy z dnia 8 marca 1990r. o samorządzie gminnym (Dz.U. z 2001r. Nr 142, poz. 1591 ze zmianami) oraz art. 12 § 4 i § 11 ustawy z dnia 5 stycznia 2011r. Kodeks wyborczy (Dz.U. Nr 21, poz. 112 ze zmianami) Rada Gminy w Pionkach uchwala, co następuje:

§ 1. Tworzy się obwód głosowania w Oddziale Zewnętrznym w Pionkach Zakładu Karnego w Żytkowicach i nadaje mu numer 9. Na siedzibę

tego obwodu ustala się Oddział Zewnętrzny w Pionkach Zakładu Karnego w Żytkowicach.

§ 2. Uchwała podlega ogłoszeniu w Dzienniku Urzędowym Województwa Mazowieckiego oraz podaniu do publicznej wiadomości w sposób zwyczajowo przyjęty.

§ 3. Wykonanie uchwały powierza się Wójtowi Gminy Pionki.

Przewodniczący Rady Gminy:
Tomasz Wróbel

4888

UCHWAŁA Nr VIII/66/2011 RADY GMINY MICHAŁOWICE

z dnia 7 lipca 2011 r.

w sprawie przyjęcia zasad udzielania dotacji celowej na usuwanie i utylizację odpadów niebezpiecznych zawierających azbest, pochodzących z budynków mieszkalnych i gospodarczych na terenie gminy Michałowice.

Na podstawie art. 7 ust. 1 pkt 1, art. 18 ust. 2 pkt 15, art. 40 ust. 1, art. 41 ust. 1 i art. 42 ustawy z dnia 8 marca 1990r. o samorządzie gminnym (tekst jednolity Dz.U. z 2001r. Nr 142, poz. 1591 z późn. zm.), art. 221 ust. 1 i 4 ustawy z dnia 27 sierpnia 2009r. o finansach publicznych (Dz.U. Nr 157 poz. 1240), oraz art. 400a ust 1 pkt 5, 8 i 21, art. 403 ust 4 i 5 ustawy z dnia 27 kwietnia 2001r. Prawo ochrony środowiska (tekst jednolity Dz.U. z 2008r. Nr 25, poz. 150 z późn. zm.), Rada Gminy Michałowice uchwala, co następuje:

§ 1.1. Przyjmuje się Zasady udzielania dotacji celowej na usuwanie i utylizację odpadów niebezpiecznych, zawierających azbest, pochodzących z budynków mieszkalnych i gospodarczych na terenie gminy Michałowice, stanowiące załącznik do niniejszej uchwały.

2. Celem przyjęcia Zasad udzielania dotacji celowej jest stworzenie mieszkańcom możliwości usunięcia i unieszkodliwienia w sposób bezpieczny dla zdrowia ludzi i środowiska wyrobów zawierających azbest.

3. Przyznawanie dotacji dla wnioskodawców odbywać się będzie w oparciu o niniejszą uchwałę.

4. Wnioski złożone w oparciu o uchwałę nr XII/70/2007 Rady Gminy Michałowice z dnia 28 sierpnia 2007r. w sprawie przyjęcia Regulaminu przyznawania dofinansowania ze środków Gminnego Funduszu Ochrony Środowiska i Gospodarki Wodnej osobom fizycznym na usuwanie i utylizację odpadów niebezpiecznych, zawierających azbest, pochodzących z budynków mieszkalnych i gospodarczych na terenie gminy Michałowice, po ich dostosowaniu do postanowień niniejszej uchwały rozpatrzone będą w pierwszej kolejności.

§ 2. Wykonanie uchwały powierza się Wójtowi Gminy Michałowice.

§ 3. Traci moc uchwała nr XII/70/2007 Rady Gminy Michałowice z dnia 28 sierpnia 2007r. w sprawie przyjęcia Regulaminu przyznawania dofinansowania ze środków Gminnego Funduszu Ochrony Środowiska i Gospodarki Wodnej

osobom fizycznym na usuwanie i utylizację odpadów niebezpiecznych, zawierających azbest, pochodzących z budynków mieszkalnych i gospodarczych na terenie gminy Michałowice.

§ 4. Uchwała wchodzi w życie po upływie 14 dni od dnia ogłoszenia w Dzienniku Urzędowym Województwa Mazowieckiego.

Przewodniczący Rady Gminy:
Paweł Rajski

Załącznik nr 1
do uchwały nr VIII/66/2011
Rady Gminy Michałowice
z dnia 7 lipca 2011r.

Zasady udzielania dotacji celowej na usuwanie i utylizację odpadów niebezpiecznych zawierających azbest, pochodzących z budynków mieszkalnych i gospodarczych na terenie gminy Michałowice

§ 1.

1. Niniejsze opracowanie zawiera szczegółowe zasady udzielania dotacji celowej na realizację przedsięwzięć związanych z wymianą lub likwidacją i utylizacją pokryć dachowych i elewacji zawierających azbest na budynkach mieszkalnych i gospodarczych z terenu gminy Michałowice.
2. Dotacja przysługuje osobom, które posiadają tytuł prawny do budynku/działki znajdującego się na terenie gminy Michałowice w okresie od złożenia wniosku do jego realizacji.
3. Dotacja przekazywana będzie w formie zwrotu części udokumentowanych kosztów poniesionych w trakcie realizacji w/w zadania, po jego zakończeniu.
4. Ilekroć w niniejszych Zasadach jest mowa o:
 - 1) odpadach niebezpiecznych zawierających azbest – rozumie się przez to odpady niebezpieczne oznaczone kodami: 17 06 01* – materiały izolacyjne zawierające azbest oraz 17 06 05* – materiały konstrukcyjne zawierające azbest zgodnie z rozporządzeniem Ministra Środowiska z dnia 27 września 2001r. w sprawie katalogu odpadów (Dz.U. 112, poz. 1206);
 - 2) dotacji – rozumie się przez to refundację ze środków budżetu Gminy kosztów poniesionych na usuwanie i utylizację odpadów niebezpiecznych zawierających azbest;
 - 3) kosztach usuwania odpadów niebezpiecznych zawierających azbest – rozumie się przez to koszty demontażu pokrycia dachowego lub elewacyjnego wykonanego z materiałów zawierających azbest wraz z kosztami wywozu odpadów zawierających azbest i ich unieszkodliwienia, wykonanych przez specjalistyczną firmę;

- 4) specjalistycznej firmie – rozumie się przez to firmę posiadającą wymagane przepisami prawa zezwolenia na usuwanie odpadów zawierających azbest.

§ 2.

1. Warunkiem niezbędnym ubiegania się o dotację do zadania określonego w § 1 jest przedłożenie w Urzędzie Gminy Michałowice:
 - 1) wniosku wg wzoru stanowiącego załącznik nr 1 do Zasad, wraz z oceną stanu i możliwości bezpiecznego użytkowania wyrobów zawierających azbest, wg wzoru stanowiącego załącznik nr 2 do Zasad, zgodnie z rozporządzeniem Ministra Gospodarki, Pracy i Polityki Społecznej z dnia 2 kwietnia 2004r. w sprawie sposobów i warunków bezpiecznego użytkowania i usuwania wyrobów zawierających azbest (Dz.U. Nr 71, poz. 649).
 2. Do wniosku, o którym mowa w ust. 2 należy dołączyć potwierdzoną za zgodność z oryginałem kopię dokumentu potwierdzającego, że wnioskodawca jest właścicielem nieruchomości, użytkownikiem wieczystym, samoistnym jej posiadaczem lub dysponuje nieruchomością na podstawie zawartej umowy z właścicielem (w takim przypadku należy również dostarczyć zgodę właściciela).
 3. W ciągu 21 dni, na podstawie złożonych dokumentów oraz oględzin budynku wniosek jest rozpatrywany i kwalifikowany do realizacji, o fakcie tym powiadamiany jest pisemnie wnioskodawca.
 5. Wnioskodawca przed przystąpieniem do wymiany pokrycia dachowego jest obowiązany do złożenia w Urzędzie Gminy Michałowice:

- 1) kopii potwierdzenia zgłoszenia w wydziale właściwym do spraw architektury Starostwa Powiatowego w Pruszkowie robót budowlanych, lub rozbiórki obiektu budowlanego, albo decyzji o pozwoleniu na budowę lub rozbiórkę.
 - 2) kopii umowy na wykonanie w/w prac zawartej ze specjalistyczną firmą posiadającą decyzję zatwierdzającą program gospodarki odpadami wydaną przez właściwego starostę.
6. Wnioskodawca jest obowiązany do powiadomienia pisemnie Urzędu Gminy Michałowice o zakończeniu w/w prac oraz do przedłożenia w Urzędzie Gminy:
- 1) informacji o wyrobach zawierających azbest, wg wzoru stanowiącego załącznik nr 3 do Zasad, zgodnie z rozporządzeniem Ministra Gospodarki z dnia 13 grudnia 2010r. w sprawie wymagań w zakresie wykorzystywania wyrobów zawierających azbest oraz wykorzystywania i oczyszczania instalacji lub urządzeń, w których były lub są wykorzystywane wyroby zawierające azbest (Dz.U. Nr 8, poz. 31).
 - 2) kopii oświadczenia przedsiębiorcy usuwającego wyroby zawierające azbest o prawidłowości wykonania prac oraz o oczyszczeniu terenu z pyłu azbestowego, z zachowaniem właściwych przepisów technicznych i sanitarnych zgodnie z § 8, ust. 3 rozporządzenia Ministra Gospodarki, Pracy i Polityki Społecznej z dnia 2 kwietnia 2004r. w sprawie sposobów i warunków bezpiecznego użytkowania i usuwania wyrobów zawierających azbest (Dz.U. Nr 71, poz. 649), zawierającego dodatkowo informację o łącznej powierzchni płyt azbestowo - cementowych usuniętych z obiektów budowlanych.
 - 3) kopię karty przekazania odpadów niebezpiecznych zawierających azbest, do podmiotu zajmującego się unieszkodliwianiem odpadów niebezpiecznych zawierających azbest,
 - 4) oryginału rachunku (faktury VAT) wystawionego przez przedsiębiorcę za usunięcie i utylizację odpadów zawierających azbest (dokument będzie zwracany).
7. Na podstawie oględzin w terenie potwierdza się wykonanie prac w zakresie określonym we wniosku.
8. Druki wniosków niezbędne do uzyskania dotacji dostępne są w referacie właściwym do spraw gospodarki komunalnej i ochrony środowiska Urzędu Gminy Michałowice oraz na stronie internetowej Urzędu Gminy Michałowice www.michalowice.pl
9. Wymagane dokumenty składa się w jednym egzemplarzu, a w przypadku kserokopii dokumentów wymagane jest przedłożenie do wglądu oryginału dokumentów, dla stwierdzenia zgodności kserokopii z oryginałem.
10. Wnioski niekompletne nie będą rozpatrywane.
- § 3.
1. Dotacją objęty jest koszt zdjęcia, transportu i utylizacji wyrobów zawierających azbest pozyskanych w trakcie wymiany pokryć dachowych lub elementów elewacji.
 2. Dotacja nie pokrywa kosztów związanych z zakupem i montażem nowych pokryć dachowych lub elewacji.
 3. Wysokość dotacji dla jednego obiektu budowlanego wynosi 30 zł/m² (słownie: trzydzieści złotych) za metr kwadratowy od powierzchni pokrytej lub obłożonej wyrobami zawierającymi azbest. Dotacja obejmuje 75% w/w powierzchni. Kwota dotacji nie może być jednak wyższą, aniżeli wartość wykonanych prac wpisanych w rachunku (fakturze VAT).
- § 4.
- Wnioski będą rozpatrywane do wyczerpania środków finansowych przewidzianych w budżecie gminy na dany rok budżetowy. Kolejność realizacji następować będzie według daty wpływu kompletnych wniosków do Urzędu Gminy Michałowice. Wnioski niezrealizowane w danym roku z powodu braku środków finansowych będą dofinansowane w roku następnym.
- § 5.
- Po stwierdzeniu zgodności złożonych wniosków z wymaganiami Zasad zawierana jest umowa o udzielenie dotacji celowej.
- § 6.
- Dotacja wypłacana jest na wskazany rachunek bankowy, w ciągu 30 dni od daty zawarcia umowy pomiędzy Wnioskodawcą, a Gminą Michałowice.
- § 7.
- W każdym roku na dofinansowanie zadań wymienionych w § 1, przeznacza się kwotę, której wysokość ustalona jest w Uchwale Budżetowej na dany rok budżetowy.
- § 8.
- Dotacja nie obejmuje wykonania dokumentacji technicznej. Dotacji nie mogą otrzymać te osoby, które we własnym zakresie zdjęły i wywiozły odpady azbestowe pochodzące z wymiany pokryć dachowych lub elewacji budynków, których są właścicielami.

WNIOSEK
o dotację celową z budżetu gminy Michałowice na realizację prac
związanych z usuwaniem i utylizacją odpadów niebezpiecznych zawierających azbest
pochodzących z budynków mieszkalnych i gospodarczych

CZĘŚĆ I - WYPEŁNIA WNIOSKODAWCA

1. Dane osobowe:

a) imię:

b) nazwisko:

c) adres zameldowania:

.....

d) adres zamieszkania:

.....

e) adres realizacji zadania:

.....

numer ewidencyjny działki obręb

f) telefon kontaktowy:

2. Opis wymiany - likwidacji pokrycia dachowego lub elewacji:

a) rodzaj powierzchni (dach/elewacja):

b) wielkość powierzchni przeznaczonej do wymiany/likwidacji:

c) nazwa i adres wykonawcy robót:

.....

d) rodzaj płyt eternitowych (falisty/płaski):

e) ilość odpadów zawierających azbest:

f) termin realizacji zadania od do

3. Koszty.

a) przewidywany koszt zadania:

.....
Podpis wnioskodawcy

CZEŚĆ II

Opinia:

.....
.....
.....
.....

Kwalifikacja wniosku:

.....
.....
.....
.....

Michałowice, dnia

1.

2.

CZEŚĆ III – POTWIERDZENIE WYKONANIA PRAC

Opinia

.....
.....
.....
.....

Michałowice, dnia

1.

2.

CZEŚĆ IV - ZATWIERDZENIE

Akceptacja Wójta Gminy Michałowice:

Akceptacja Skarbnika Gminy Michałowice:

**OCENA STANU I MOŻLIWOŚCI
BEZPIECZNEGO UŻYTKOWANIA WYROBÓW ZAWIERAJĄCYCH AZBEST**

1. Miejsce i obiekt:

.....
.....

2. Adres:

.....
.....

Rodzaj/nazwa wyrobu

.....
.....

Ilość wyrobów (m², tony)

.....
.....

Grup /nr	Wyrób-rodzaj	Przyj. Ocena	Ocena
I. Sposób zastosowania azbestu.			
1.	Powierzchnia pokryta masa natryskową z azbestem (torkret)		30
2.	Tynk zawierający azbest		30
3.	Lekkie płyty izolacyjne z azbestem (gęstość objętościowa powyżej 1000 kg/m ³)		25
4.	Pozostałe wyroby		10
II. Rodzaj azbestu.			
5.	Azbest chryzotylowy		5
6.	Inny azbest		15
III. Struktura powierzchni wyrobu z azbestem.			
7.	Rozluźniona (naruszona) struktura włókien		30
8.	Mocna struktura włókien, lecz/lub z niewystarczająco gęstą powłoką farby zewnętrznej		10
9.	Pomalowana gęsta powłoka		0
IV. Stan zewnętrzny wyrobu z azbestem.			
10.	Duże uszkodzenia		30
11.	Małe uszkodzenia		10
12.	Brak uszkodzeń		0
V. Możliwość uszkodzenia powierzchni wyrobu z azbestem.			
13.	Wyrób jest przedmiotem jakiś prac		15
14.	Wyrób przez bezpośrednią dostępność narażony na uszkodzenia (do wysokości 2m)		10
15.	Wyrób narażony na uszkodzenia mechaniczne		10
16.	Wyrób narażony na wstrząsy i drgania		10
17.	Wyrób narażony na działanie czynników atmosferycznych (na zewnątrz obiektu)		10
18.	Wyrób znajduje się w zasięgu silnych ruchów powietrza		10
19.	Wyrób nie jest narażony na wpływy zewnętrzne		0
VI. Wykorzystanie pomieszczenia.			
20.	Regularnie przez dzieci, młodzież lub sportowców		35
21.	Trwale lub częste przebywania w pomieszczeniach innych osób		30
22.	Czasowo wykorzystywane pomieszczenie		20
23.	Rzadko wykorzystywane pomieszczenie		10

VII. Usytuowanie wyrobu.			
24.	Bezpośrednio w pomieszczeniu		30
25.	Za zawieszonym nieszczelnym sufitem lub innym pokryciem		25
26.	W systemie wywietrzania pomieszczenia (kanały wentylacyjne)		25
27.	Za zawieszonym szczelnym sufitem lub innym pokryciem, ponad pyłoszczelną powierzchnią lub poza szczelnym kanałem wentylacyjnym		10
A. Suma punktów oceny			
B. Stopień pilności I (wymiana lub naprawa wymagana bezzwłocznie)		65 i więcej	
C. Stopień pilności II (ponowna ocena wymagana w czasie do 1 roku)		35 do 60	
D. Stopień pilności I (ponowna ocena w terminie do 5 lat)		do 35 punktów	

UWAGA: podkreślić należy tylko jedną pozycję w grupie, jeśli wystąpi więcej niż jedna, podkreślić należy najwyższą punktację. Zsumować ilość punktów, ustalić ocenę końcową i stopień pilności.

Oceniający nazwisko i imię:

Właściciel / Zarządca:

Adres:

.....

Data:

Załącznik nr 3

INFORMACJA O WYROBACH ZAWIERAJĄCYCH AZBEST

1. Nazwa miejsca/urządzenia/instalacji, adres:

.....
.....

2. Wykorzystujący wyroby zawierające azbest – imię i nazwisko lub nazwa i adres:

.....
.....

3. Rodzaj zabudowy (budynek mieszkalny, budynek gospodarczy, budynek przemysłowy, budynek mieszkalno-gospodarczy, inny):

4. Numer działki ewidencyjnej:

5. Numer obrębu ewidencyjnego:

6. Nazwa, rodzaj wyrobu:

7. Ilość posiadanych wyrobów:

8. Stopień pilności:

9. Zaznaczenie miejsca występowania wyrobów:

a) nazwa i numer dokumentu:

b) data ostatniej aktualizacji:.....

10. Przewidywany termin usunięcia wyrobów:

11. Ilość usuniętych wyrobów zawierających azbest przekazanych do unieszkodliwienia:

Data.....

.....

(podpis)

Przewodniczący Rady Gminy:
Paweł Rajski

4889

UCHWAŁA Nr VIII/72/2011 RADY GMINY MICHAŁOWICE

z dnia 7 lipca 2011 r.

w sprawie nadania nazwy ulicy położonej na terenie gminy Michałowice.

Na podstawie art. 18 ust. 2 pkt 13 ustawy z dnia 8 marca 1990r. o samorządzie gminnym (Dz.U. z 2001r. Nr 142, poz. 1591, z późn. zm.) uchwała się, co następuje:

§ 1. Istniejącej drodze stanowiącej działkę nr ew. 143/22, położoną w obrębie ewidencyjnym wieś Opacz Kolonia, gmina Michałowice, nadać

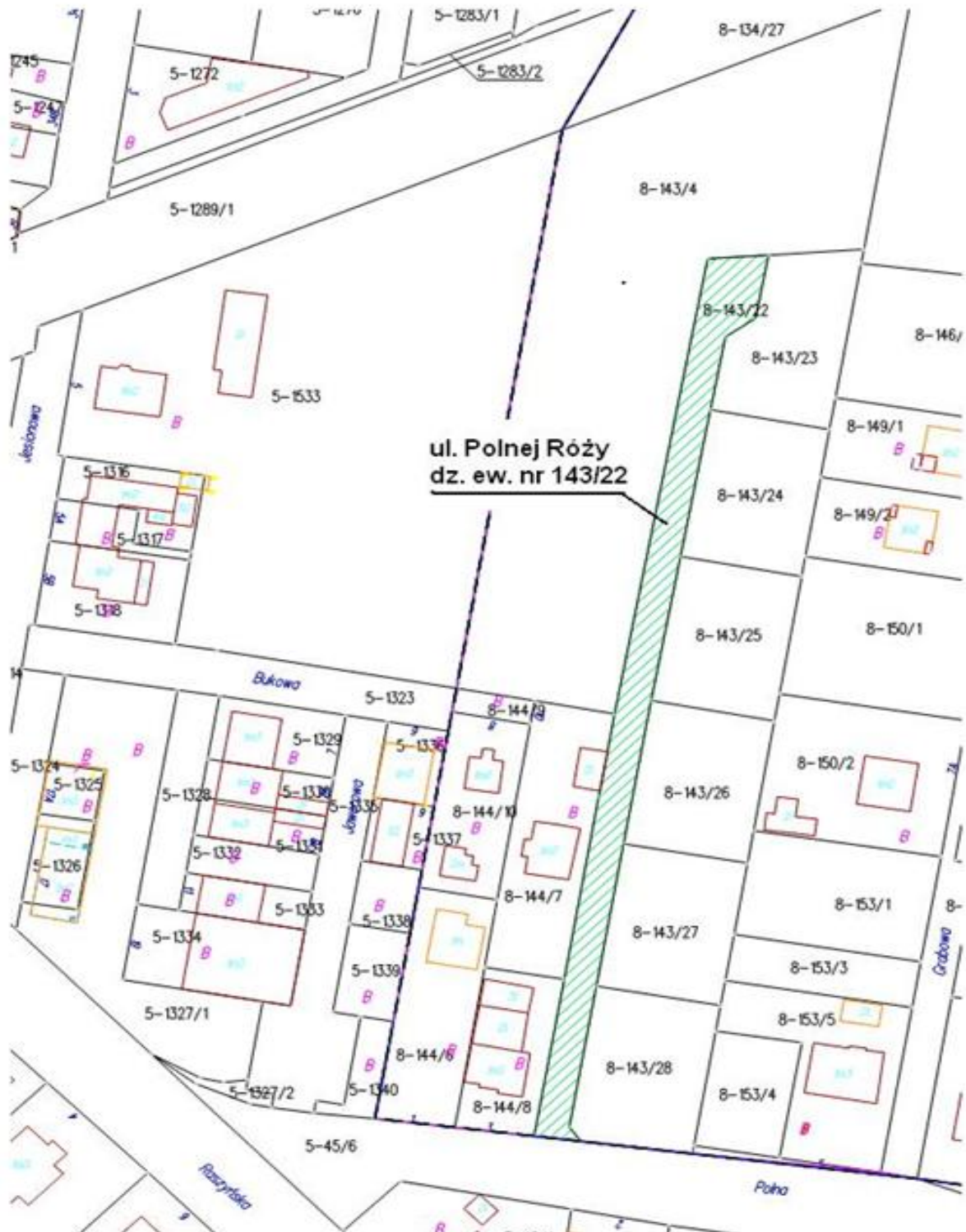
nazwę „Polnej Róży”. Przebieg ulicy określa załącznik do uchwały.

§ 2. Wykonanie uchwały powierza się Wójtowi Gminy Michałowice.

§ 3. Uchwała wchodzi w życie po upływie 14 dni od dnia ogłoszenia w Dzienniku Urzędowym Województwa Mazowieckiego.

Przewodniczący Rady Gminy:
Paweł Rajski

**Załącznik do Uchwały Nr VIII / 72 / 2011
Rady Gminy Michałowice
z dnia 7 lipca 2011 r.**



Opacz Kolonia, gm. Michałowice

Przewodniczący Rady Gminy:
Paweł Rajski

4890

UCHWAŁA Nr XI/111/11

RADY GMINY RASZYN

z dnia 17 sierpnia 2011 r.

w sprawie zmiany uchwały nr X/101/11 Rady Gminy Raszyn z dnia 28 lipca 2011r. w sprawie ustalenia wysokości opłat za świadczenia w przedszkolach publicznych prowadzonych przez Gminę Raszyn.

Na podstawie art. 18 ust. 2 pkt 15 ustawy z dnia 8 marca 1990r. o samorządzie gminnym (Dz.U. z 2001r. Nr 142, poz. 1591 z późn. zm.), art. 14 ust. 5 ustawy z dnia 7 września 1991r. o systemie oświaty (Dz.U. z 2004r. Nr 256, poz. 2572 z późn. zm.) Rada Gminy Raszyn uchwala, co następuje:

§ 1. W uchwale nr X/101/11 Rady Gminy Raszyn z dnia 28 lipca 2011r. w sprawie ustalenia wysokości opłat za świadczenia w przedszkolach publicznych prowadzonych przez Gminę Raszyn wprowadza się następujące zmiany:

1. uchyla się § 4 w całości.
2. § 5 ust. 2 otrzymuje brzmienie: „Obniża się o 50% wysokość opłaty w przypadku gdy:

a) z usług przedszkola korzysta drugie i więcej dzieci z tej samej rodziny. Obniżenie opłaty w takim przypadku przysługuje drugiemu i kolejnym dzieciom, bez względu na wysokość dochodów.

b) z usług przedszkola korzysta dziecko umieszczone w rodzinie zastępczej zamieszkujące na terenie Gminy. Podstawą obniżenia opłaty jest przedłożenie dyrektorowi przedszkola orzeczenia Sądu o ustanowieniu rodziny zastępczej dla dziecka”.

§ 2. Wykonanie uchwały powierza się Wójtowi Gminy Raszyn.

§ 3. Uchwała wchodzi w życie po upływie 14 dni od dnia ogłoszenia w Dzienniku Urzędowym Województwa Mazowieckiego z mocą obowiązującą od dnia 1 września 2011r.

Przewodnicząca Rady Gminy:
mgr inż. Celina Szarek

4891

UCHWAŁA Nr V/47/2011

RADY GMINY ŁĄCK

z dnia 29 czerwca 2011 r.

w sprawie uchwalenia miejscowego planu zagospodarowania przestrzennego dla części wsi Łąck, powiat płocki.

Na podstawie art. 18 ust. 2 pkt 5 ustawy z dnia 8 marca 1990r. o samorządzie gminnym (Dz.U. z 2001r. Nr 142, poz. 1591 z późn. zmianami) oraz art. 20 ust. 1, art.36 ust. 4 ustawy z dnia 27 marca 2003r. o planowaniu i zagospodarowaniu przestrzennym (Dz.U. Nr 80, poz. 717 z 2003r. z późn. zmianami) oraz uchwały nr XI/142/2004 Rady Gminy w Łącku z dnia 30 czerwca 2004r. w sprawie przystąpienia do sporządzenia miejscowego planu zagospodaro-

wania przestrzennego dla części wsi Łąck, Rada Gminy w Łącku uchwala, co następuje:

§ 1. Stwierdza się zgodność ze „Studium uwarunkowań i kierunków zagospodarowania przestrzennego gminy Łąck,„ zatwierdzonego uchwałą Rady Gminy Łąck nr IV/93/99 z dnia 30 listopada 1999r. (z późn. zmianami).

§ 2. Uchwala się miejscowy plan zagospodarowania przestrzennego dla części wsi Łąck, powiat płocki.

Rozdział 1
Przepisy ogólne

§ 3.1. Integralną częścią planu są:

- 1) tekst planu stanowiący treść niniejszej uchwały,
- 2) rysunek planu w skali 1:1000 stanowiący załącznik nr 1,
- 3) rozstrzygnięcie o sposobie realizacji zapisanych w planie inwestycji z zakresu infrastruktury technicznej zgodnie z przepisami o finansach publicznych stanowiące załącznik nr 2.

§ 4. Ilekroć w uchwale jest mowa o:

- 1) planie - należy przez to rozumieć ustalenia niniejszej uchwały i rysunku planu o których mowa w § 1, § 2, i § 3 uchwały stanowiącej przepis gminny, o ile z treści przepisu nie wynika inaczej,
- 2) uchwale - należy przez to rozumieć niniejszą uchwałę Rady Gminy Łąck, o ile z treści przepisu nie wynika inaczej,
- 3) rysunku planu - należy przez to rozumieć rysunek sporządzony na mapie w skali 1:1000, stanowiący załącznik graficzny do niniejszej uchwały,
- 4) ustawie - należy przez to rozumieć przepisy ustawy z 23 marca 2003r. o planowaniu i zagospodarowaniu przestrzennym, o ile z treści przepisu nie wynika inaczej,
- 5) przepisach szczególnych i odrębnych - należy przez to rozumieć przepisy ustaw wraz z aktami wykonawczymi oraz ograniczenia w dysponowaniu terenem, wynikające z prawomocnych decyzji administracyjnych,
- 6) obszarze - należy przez to rozumieć obszar objęty planem w granicach przedstawionych na rysunku planu,
- 7) terenie - należy przez to rozumieć część obszaru planu, wyznaczoną na rysunku planu liniami rozgraniczającymi o określonym przeznaczeniu, oznaczoną na rysunku planu literami,
- 8) działce - należy przez to rozumieć wydzieloną część terenu lub nieruchomości, przeznaczoną w wyniku ustaleń planu pod zabudowę lub zainwestowanie,
- 9) funkcji terenu - należy przez to rozumieć przeznaczenie terenu,
- 10) przeznaczeniu podstawowym - należy przez to rozumieć przeznaczenie, które musi przeważać na danym terenie i obejmuje nie mniej niż 60% terenu zainwestowania dział-

ki w zabudowie z funkcją mieszkaniową i nie mniej niż 80% terenu zainwestowania działki działalności gospodarczej,

- 11) przeznaczeniu uzupełniającym lub dopuszczalnym - należy przez to rozumieć inne przeznaczenie, które uzupełnia lub wzbogaca przeznaczenie podstawowe,
- 12) działce budowlanej - należy przez to rozumieć nieruchomość gruntową lub działkę gruntu, której wielkość, cechy geometryczne, dostęp do drogi publicznej oraz wyposażenie w urządzenia infrastruktury technicznej spełniają wymogi realizacji obiektów budowlanych, wynikające z odrębnych przepisów i aktów prawa miejscowego,
- 13) uzbrojeniu terenu - należy przez to rozumieć istniejące lub projektowane: drogi, przewody lub urządzenia wodociągowe, kanalizacyjne, elektryczne, gazowe i telekomunikacyjne,
- 14) nieprzekraczalnej linii zabudowy - należy przez to rozumieć wyznaczoną dla terenu granicę sytuowania obiektów kubaturowych w stosunku do linii rozgraniczających dróg, ulic lub granic działki i terenów chronionych,
- 15) obowiązującej linii zabudowy - należy przez to rozumieć linię wzdłuż której należy sytuować zewnętrzne lico ścian budynku mierzone nad powierzchnią terenu,
- 16) liniach rozgraniczających ustalonych - należy przez to rozumieć linie wyznaczone, dzielące obszar planu na tereny i działki o różnym przeznaczeniu,
- 17) liniach rozgraniczających orientacyjnych - należy przez to rozumieć linie dzielące obszar planu, których przebieg może być korygowany w procesie uzyskiwania decyzji administracyjnych dla terenu wyznaczonego liniami rozgraniczającymi ustalonymi,
- 18) powierzchni biologicznie czynnej - należy przez to rozumieć część działki budowlanej o gruncie rodzimym, która pozostaje niezabudowana, pokryta trwałą roślinnością, wodą powierzchniową, także 50% sumy powierzchni nawierzchni tarasów i stropodachów, urządzonych jako stałe trawniki lub kwietniki na podłożu zapewniającym ich naturalną vegetację, o powierzchni nie mniejszej niż 10m²,
- 19) powierzchni zabudowy - należy przez to rozumieć powierzchnię pod budynkami,
- 20) terenach nieuciążliwej działalności gospodarczej - należy przez to rozumieć taki rodzaj działalności (produkcyjnej i nieproduk-

- cyjnej), której uciążliwość ogranicza się do granic własnej działki,
- 21) usługach nieuciążliwych - należy przez to rozumieć usługi w zakresie handlu detalicznego, gastronomii i rzemiosła, których celem jest zaspokojenie podstawowych potrzeb mieszkańców tj. obiektach w których lokuje się wymienione funkcje na poziomie obsługi podstawowej w skali dostosowanej do wymogów funkcjonalno – estetycznych terenu,
 - 22) obszarach chronionych – należy przez to rozumieć obszary objęte ochroną prawną na podstawie przepisów szczególnych,
 - 23) przestrzeniach publicznych - należy przez to rozumieć istniejący lub projektowany w ramach planu system przestrzeni ogólnodostępnych, zabudowanych lub przewidzianych do zainwestowania,
 - 24) terenach otwartych – należy przez to rozumieć tereny poza zwartą zabudową w szczególności tereny rolnicze, leśne, wody powierzchniowe,
 - 25) terenach infrastruktury technicznej - należy przez to rozumieć tereny urządzeń i sieci przesyłowych, komunalnych, drogowych,
 - 26) strefie – należy przez to rozumieć obszar wydzielony dla prowadzenia ujednoczonych zasad gospodarowania np. strefa ochrony konserwatorskiej, strefa zagrożeń środowiska przyrodniczego itp.
 - 27) maksymalnej liczbie kondygnacji - należy przez to rozumieć nieprzekraczalną ilość użytkowanych, naziemnych kondygnacji budynku,
 - 28) krajobrazie kulturowym - należy przez to rozumieć przestrzeń historycznie ukształtowaną, zawierającą wytwory cywilizacji i elementy przyrodnicze.

§ 5.1. Plan ustala:

- 1) Przeznaczenie terenów oraz zasady ich zagospodarowania wyznaczone liniami rozgraniczającymi i odpowiednimi symbolami.
- 2) Zasady ochrony i kształtowania ładu przestrzennego.
- 3) Zasady ochrony środowiska, przyrody i krajobrazu kulturowego.
- 4) Zasady ochrony dziedzictwa kulturowego i zabytków oraz dóbr kultury współczesnej.
- 5) Zasady kształtowania przestrzeni publicznych.

- 6) Parametry i wskaźniki kształtowania zabudowy i zagospodarowania.
- 7) Zasady zagospodarowania terenów ustalonych na podstawie przepisów odrębnych.
- 8) Zasady i warunki scalania i podziału nieruchomości.
- 9) Zasady przekształceń systemów komunikacji i infrastruktury.
- 10) Zasady rehabilitacji i przekształceń istniejącej zabudowy i obszarów oraz systemów użytkowanych.
- 11) Sposoby i terminy tymczasowego użytkowania i zagospodarowania.
- 12) Granice terenów rekreacyjno – wypoczynkowych i służących imprezom masowym.
- 13) Szczegółowe warunki i ograniczenia zagospodarowania terenów.
- 14) Stawki procentowe, o których mowa w art. 36 ust. 4 ustawy.

§ 6.1. Obowiązującymi ustaleniami planu są następujące oznaczenia graficzne na rysunku planu:

- 1) Granice obowiązywania ustaleń planu.
- 2) Linie rozgraniczające teren o różnym przeznaczeniu lub różnych zasadach zagospodarowania oraz ich oznaczenia.
- 3) Przeznaczenie terenów wraz z symbolami identyfikacyjnymi.
- 4) Nieprzekraczalne linie zabudowy.
- 5) Obowiązujące linie zabudowy.
- 6) Zasady i standardy kształtowania zabudowy.
- 7) Granice i warunki zagospodarowania terenów podlegających ochronie.

2. Inne oznaczenia na rysunku planu mają charakter informacyjny.

Rozdział 2

Ustalenia ogólne

§ 7.1. Plan ustala następujące przeznaczenie terenów:

U - tereny zabudowy obiektami użyteczności publicznej i usług

U/ZP - tereny zabudowy usługowej w zieleni urządzonej

U/MN - tereny zabudowy usługowo-mieszkaniowej

P - tereny obiektów produkcyjnych, składów i magazynów

MW - tereny zabudowy mieszkaniowej wielorodzinnej
MN - tereny zabudowy mieszkaniowej jednorodzinnej
MN/U - tereny zabudowy mieszkaniowej jednorodzinnej z usługami
ZL - tereny lasów i zalesień
ZP - tereny zieleni parkowej
R - tereny rolne WS - wody powierzchniowe
KPS - tereny parkingowe
KP - ciąg pieszy
KPJ - ciąg pieszo – jezdny
KDGP - droga krajowa nr 60 z prognozowaną obwodnicą m. Łącka
KDZ - droga wojewódzka i droga powiatowa
KDL - droga lokalna
KDD - droga dojazdowa
RN - rurociągi paliwowe

**Ustalenia dotyczące
wszystkich obszarów planu**

§ 8.1. Zasady ochrony i kształtowania ładu przestrzennego:

- 1) Ustalone w planie przeznaczenia terenów określają podstawowe funkcje, których dopełnienie jest uszczegółowione zapisem ustaleń dla przedmiotowego terenu.
- 2) Ukształtowania wymagają:
 - tereny funkcji publicznych ustalonych w uszczegółowieniu poszczególnych terenów,
 - zagospodarowanie terenów infrastruktury technicznej,
 - zagospodarowanie terenów towarzyszących obiektom chronionym.

2. Zasady ochrony i kształtowania środowiska przyrodniczego i krajobrazu kulturowego
Ustala się ochronę i kształtowanie środowiska na przedmiotowym terenie objętym prawną formą ochrony przyrody jako otulina Gostynińsko-Włocławskiego Parku Krajobrazowego, na podstawie przepisów odrębnych – zgodnie z wytycznymi w nich zawartymi

- 1) Plan ustala objęcie obszaru zorganizowanym systemem:
 - zaopatrzenia w wodę,

- odprowadzania i unieszkodliwiania ścieków sanitarnych, (zakaz wprowadzania nieoczyszczonych ścieków sanitarnych do wód i gleby),
 - segregacji odpadów stałych.
- 2) W granicach objętych planem wprowadza się zakaz lokalizacji:
 - a) przedsięwzięć mogących znacząco oddziaływać na środowisko za wyjątkiem przedsięwzięć dopuszczonych przepisami odrębnymi,
 - b) zakaz, o którym mowa w pkt a), nie dotyczy realizacji przedsięwzięć mogących znacząco oddziaływać na środowisko, dla których przeprowadzona ocena oddziaływania na środowisko wykazała brak znaczącego negatywnego wpływu na ochronę przyrody.
 - 3) Na całym obszarze objętym planem obowiązuje zakaz prowadzenia działań mogących powodować:
 - a) przekroczenie wartości odniesienia substancji w powietrzu oraz poziomów hałasu,
 - b) degradacji gleb i zieleni,
 - c) zwiększenia uciążliwości dla terenów sąsiednich.
 - 4) Plan ustala obowiązek:
 - a) zabezpieczenia realizacji zaopatrzenia w wodę, gaz, energię elektryczną i odprowadzania ścieków w systemie obejmującym minimum zespół ulicy,
 - b) zachowanie walorów krajobrazowych,
 - c) prowadzenie czynnej ochrony ekosystemów leśnych,
 - d) ochronę i utrzymanie istniejących układów zieleni wysokiej, w tym zadrzewień przydrożnych i lasów (poprzez ochronę istniejących oraz formowanie nowych zadrzewień przydrożnych i zieleni urządzonej), oczek wodnych oraz zachowanie naturalnego ukształtowania powierzchni terenu,
 - e) zagospodarowania zielenią terenów produkcyjnych, składowych i inżynierii miejskiej dla poprawy warunków akustycznych, klimatycznych i estetycznych,
 - f) realizację zieleni wzdłuż głównych ciągów komunikacyjnych i granic użytkowania na terenach oznaczonych symbolem US,
 - g) wprowadzanie nasadzeń kompensujących gatunków rodzimych w przypadku usunięcia zadrzewień śródpolnych,

- h) pozostawienie powierzchni biologicznie czynnej w terenach inwestowanych wyrażonej% stosunkiem do powierzchni działki:
 - tereny MN - min. 50%
 - tereny MW - min. 50%
 - tereny MN/U - min. 40%
 - tereny U - min. 40%
 - tereny U/ZP - min. 60%
 - tereny P - min. 30%,
- i) zaopatrzenie w ciepło z wykorzystaniem proekologicznych nośników energii: gaz, energia elektryczna, olej opałowy o niskiej zawartości siarki lub odnawialne źródła energii,
- j) zachowanie cieków i rowów melioracyjnych z dopuszczeniem przebudowy w uzgodnieniu z właściwymi instytucjami,
- k) zakaz prowadzenia prac mogących powodować zmiany stosunków wodnych,
- l) ochrona istniejącej struktury ekologicznej gminy,
- m) zakaz stosowania ogrodzeń betonowych, stosowanie ogrodzeń ażurowych bez podmurówek z zastosowaniem fundamentów punktowych lub przerw w podmurówce o średnicy min. 12 cm w rozstawie co 1,5 m.

5) Dopuszcza się do realizacji inwestycji:

- przekształcenie elementów środowiska w obszarze inwestycji z zachowaniem wartości przyrodniczych obszaru.

3. Zasady ochrony dziedzictwa kulturowego i zabytków oraz dóbr kultury współczesnej

1) Dla ochrony krajobrazu kulturowego i pojedynczych zabytków plan ustala:

- a) wykaz zabytków nieruchomych i elementów środowiska kulturowego podlegającego ochronie konserwatorskiej: Na terenie objętym planem brak zabytków wpisanych do rejestru. Do ewidencji konserwatorskiej wpisane są następujące zabytki nieruchome:
 - dom ul. Płocka 15 (dawny dom dyrektora stadniny),
 - dom ul. Kolejowa 12,
 - dom ul. Kolejowa 14,
 - dom dwurodzinny, ul. Płocka 3.

Ze względu na utratę walorów zabytkowych rezygnuje się z ochrony domu dwurodzinnego przy ul. Płockiej 3. Pozostałe obiekty należy bezwzględnie zachować i systematycznie poddawać remontom kapitalnym i bieżącym. Ochroną konserwatorską należy objąć ich bezpośrednie otoczenie, w granicach działek. Ulokowane są one na dużych parcelach zagospodarowanych zielenią, stanowiąc interesujące i cenne dla Gminy krajobrazy kulturowe. Należy zachować historyczny istniejący sposób użytkowania obiektów. Szczególną uwagę należy zwrócić na tradycyjny sposób ogrodzenia nieruchomości. Zieleń, zwłaszcza wysoką, należy komponować w taki sposób, by zaistniała ona w koegzystencji z zabytkami -wydobywała i podkreślała ich wartości.

- b) do ewidencji konserwatorskiej wpisane jest stanowisko archeologiczne: AZP 52-53/23 - ślady osadnictwa średniowiecznego i nowożytnego. Podczas jakichkolwiek prac ziemnych prowadzonych w obrębie stanowiska należy wykonać badania archeologiczne o charakterze nadzoru archeologicznego. Koszty badań obciążają inwestora.

- 2) Obiekty zabytkowe ujęte w ewidencji konserwatorskiej chronione są przepisami prawnymi, zawartymi w systemie ochrony zabytków. Na ów system składają się: ustawy z dnia 23 lipca 2003r. o ochronie zabytków i opiece nad zabytkami (Dz.U. Nr 162, poz. 1568), ustawa z dnia 27 marca 2003r. o planowaniu i zagospodarowaniu przestrzennym oraz ustawa Prawo budowlane. Wszelka działalność związana tak z obiektami jak ich otoczeniem, winna być uzgadniana z właściwym konserwatorem zabytków - Kierownikiem Delegatury w Płocku Wojewódzkiego Urzędu Ochrony Zabytków w Warszawie i poprzedzona uzyskaniem indywidualnych wytycznych konserwatorskich.

- 3) Na obszarze planu nie występują dobra kultury współczesnej.

4. Ustalenia dotyczące kształtowania przestrzeni publicznych wyznaczonych planem:

- 1) Dla terenów przeznaczonych dla realizacji przestrzeni publicznej określonych w ustaleniach szczegółowych ustala się:

- a) obowiązek wyposażenia w urządzenia infrastruktury technicznej zabezpieczającej realizację projektowanych inwestycji,

- b) obowiązek realizacji obiektów projektowanych z uwzględnieniem walorów krajobrazowych, wymagań architektonicznych i estetycznych przestrzeni publicznej oraz krajobrazu kulturowego,
- c) zakaz realizacji obiektów tymczasowych,
- d) obowiązek projektowania i realizacji w przestrzeni publicznej obiektów i zespołów urbanistycznych w nawiązaniu do ustalonych planem parametrów przestrzennych,
- e) podporządkowanie wspólnej dla danego obszaru funkcjonalnego formie ustalonej dla reklam i ich lokalizacji,
- f) podporządkowanie wspólnej dla danego obszaru realizowanej małej architektury,
- g) zasadę realizacji obiektów kubaturowych równoległe z zespołami zieleni stanowiących wraz z przestrzeniami utwardzonymi podstawowe elementy funkcjonowania przestrzeni publicznej wsi gminnej.

5. Parametry i wskaźniki kształtowania zabudowy oraz zagospodarowania:

- 1) W zakresie kształtowania zabudowy plan ustala parametry i wskaźniki zabudowy poszczególnych terenów w ustaleniach szczegółowych dla obszarów funkcjonalnych.
- 2) Linie zabudowy ustalono na rysunku planu i w ustaleniach dot. zasad modernizacji, rozbudowy i budowy systemów komunikacji.

6. Granice i sposób zagospodarowania terenów lub obiektów ustalonych na podstawie przepisów odrębnych:

- 1) W obszarze obowiązywania planu nie występują tereny ustalone na podstawie odrębnych przepisów.

7. Zasady i warunki scalania i podziału nieruchomości:

- 1) Dokonywanie podziałów może być realizowane na zasadach uszczegółowionych dla obszarów funkcjonalnych.
- 2) Scalanie gruntów winno zabezpieczać realizację ustaleń planu.

8. Zasady modernizacji, rozbudowy i budowy systemów komunikacji i sieci infrastruktury

- 1) Ustala się na obszarze objętym planem podstawowy układ drogowy powiązany z układem dróg zewnętrznych. Dla obsługi komunikacyjnej plan ustala teren komunikacji o parametrach:

- droga główna – krajowa Nr 60 KDGT w liniach rozgraniczających 30 – 45m i minimalną linię zabudowy 30,0m od krawędzi jezdni,
- drogi zbiorcze KDZ ½
- powiatowa nr 322 w liniach rozgraniczających -20,0 m i min. linii zabudowy 10,0 m,
- drogi lokalne – gminne - KDL w liniach rozgraniczających 12-15 m i liniach zabudowy min. 10 m od krawędzi jezdni, nie mniej jednak niż 5,0 m od linii rozgraniczającej drogi,
- drogi dojazdowe KDD ½ w liniach rozgraniczających min. 10,0m i liniach zabudowy min. 10m od krawędzi jezdni, nie mniej jednak niż 5,0m od linii rozgraniczającej drogi.

2) Powyższy układ podstawowy uzupełnia sieć dróg wewnętrznych oznaczonych na rysunku planu symbolem KDW o szerokości w liniach rozgraniczających 8 – 10,0m i linii zabudowy min. 5,0m od linii rozgraniczającej drogi.

3) Plan ustala obsługę komunikacyjną w zabudowie jednorodzinnej poprzez ciągi pieszo – jezdne o szerokości 6 – 8,0m w liniach rozgraniczających przy czym w przypadku prowadzenia sieci uzbrojenia w ciągu pieszo – jezdnym, szerokość w liniach rozgraniczających winna wynosić min. 8,0m.

4) Plan ustala rezerwę pasa terenu dla planowego przebiegu obejścia m. Łąck w ciągu drogi krajowej Nr 60.

5) Dopuszcza się możliwość odstępstw od powyższych ustaleń uzasadnionych, obowiązującymi odrębnymi przepisami ochrony wartości kulturowych, istniejącym historycznym zainwestowaniem lub istniejącymi uwarunkowaniami.

6) Plan ustala trasy ścieżek rowerowych z dopuszczeniem zmian w zakresie ich przebiegu bez konieczności zmiany ustaleń planu.

7) Plan ustala:

- prowadzenie w liniach rozgraniczających ulic, dróg i ciągów pieszo-jezdnych sieci uzbrojenia technicznego przy zachowaniu przepisów szczególnych,
- obsługę terenów z dróg zbiorczych i niższych przy zachowaniu przepisów szczególnych,
- w istniejącej zabudowie ustalenie linii rozgraniczających dotyczy stanu możliwej modernizacji dla zapewnienia bezpieczeństwa,

- dopuszczalność przebudowy lub remontu istniejącej w liniach rozgraniczających dróg za zgodą zarządcy drogi,
- możliwość adaptacji istniejącej między linią zabudowy a linią rozgraniczającą zabudowy po spełnieniu warunków wynikających z położenia,
- obowiązek zabezpieczenia normatywnych parkingów w obszarze terenu inwestycji.

8) Plan zakazuje:

- a) lokalizacji zabudowy nie związanej z ruchem drogowym w liniach rozgraniczających dróg.

9) Plan nakazuje zabezpieczenie w ustalonych terenach infrastrukturalnych pasów terenu dla realizacji wszelkiego rodzaju urządzeń liniowych i obiektów budowlanych im towarzyszących.

9. Zasady modernizacji, rozbudowy i budowy sieci infrastruktury W zakresie modernizacji, rozbudowy i budowy sieci infrastruktury technicznej plan ustala: – wyposażenie wszystkich terenów objętych planem w zbiorcze systemy uzbrojenia poprzez utrzymanie i rozbudowę istniejących oraz budowę nowych sieci uzbrojenia: wodociągową, kanalizacji sanitarnej, kanalizacji deszczowej, elektroenergetyczną, teletechniczną, ciepłą. Obowiązują następujące zasady obsługi w zakresie infrastruktury technicznej:

- 1) Koordynacja w czasie realizacji zabudowy i zagospodarowania terenu z wyprzedzającą lub równoczesną realizacją sieci i urządzeń infrastruktury technicznej.
- 2) Budowa sieci i urządzeń infrastruktury technicznej:
 - a) wzdłuż układów komunikacyjnych w liniach rozgraniczających ulic lub poza liniami rozgraniczającymi ulic, przy zachowaniu przepisów szczególnych,
 - b) dopuszcza się sytuowanie i przebudowę urządzeń infrastruktury w pasach drogowych w szczególnie uzasadnionych przypadkach wynikających z ochrony środowiska i uwarunkowań terenowych za zgodą zarządcy drogi,
 - c) poza układem komunikacyjnym urządzenia sieciowe powinny być prowadzone w maksymalnym stopniu po granicach własności i wzdłuż istniejących systemów technicznego uzbrojenia terenu
 - d) z zachowaniem odpowiednich odległości od obiektów budowlanych i urządzeń uzbrojenia terenu,

e) zabrania się umieszczania urządzeń infrastruktury (w tym liniowych) w liniach rozgraniczających drogi krajowej – odstęstwa, w szczególnie uzasadnionych przypadkach mogą nastąpić wyłącznie za zgodą zarządcy drogi. Warunki powyższe nie dotyczą przyłączy,

f) dopuszcza się wydzielanie działek dla potrzeb lokalizacji infrastruktury technicznej o powierzchni wynikającej z technologii

3) Możliwość rozbudowy lub przebudowy istniejących urządzeń nadziemnych i podziemnych uzbrojenia terenów w przypadku kolizji z planowanym zagospodarowaniem. W przypadkach kolizji planowanego zagospodarowania terenu z urządzeniami energetycznymi wnioskodawca poniesie koszty niezbędnej przebudowy.

4) Zaopatrzenie w wodę dla potrzeb bytowo - gospodarczych i przeciwpożarowych w oparciu o istniejący wodociąg wiejski poprzez budowę sieci rozbiorczej i przyłączy.

5) Obowiązuje uporządkowana gospodarka ściekowa z odprowadzeniem ścieków w systemie zbiorczej kanalizacji sanitarnej i istniejącą oczyszczalnią ścieków w ramach aglomeracji Łąck:

a) zakaz lokalizowania zbiorników na ścieki i przydomowych oczyszczalni ścieków.

6) Odprowadzenie wód opadowych z powierzchni utwardzonych, z pasów ulicznych na terenach zabudowanych poprzez lokalną kanalizację deszczową wyposażoną na wylotach w urządzenia oczyszczające. Wody opadowe odprowadzane do odbiornika powinny spełniać wymagania określone w przepisach dotyczących ochrony środowiska:

a) dopuszcza się powierzchniowe systemy odwadniające (urządzenia ściekowe, rowy).

7) Zaopatrzenie w energię elektryczną z sieci elektroenergetycznej średniego i niskiego napięcia na warunkach technicznych ustalonych przez zarządcę sieci z zachowaniem następujących warunków:

a) zabezpieczenie zapotrzebowania mocy elektrycznej – wg bilansu zapotrzebowania mocy i warunków przyłączenia,

b) przyłącza energetyczne nn wykonać jako kablowe lub napowietrzne, układy pomiaru energii zlokalizować w szafkach pomiarowych usytuowanych w ogrodzeniu (linii rozgraniczającej drogi) lub w

- granicy działki, dopuszcza się sytuowanie szafek na elewacji budynku,
- c) stacje transformatorowe stosownie do zapotrzebowania mocy przyłączeniowej lokalizować w liniach rozgraniczających ulic, a także poza liniami rozgraniczającymi ulic – z możliwością wydzielenia odrębnej działki, zgodnie z przepisami odrębnymi,
- d) w przypadku wzrostu zapotrzebowania mocy lub potrzeby rezerwowego zasilania odbiorców, wymagających zwiększonej pewności zasilania, powiązania projektowanej sieci z istniejącą realizować na podstawie odrębnych projektów w oparciu o warunki przyłączenia wydane przez ZE wnioskodawcy,
- e) dla linii napowietrznych 15 kV wyznacza się szerokość stref ograniczonego zagospodarowania od skrajnego przewodu w każdą stronę po 5 m; w strefie tej obowiązuje:
- zakaz wprowadzania zabudowy mieszkaniowej i innej zabudowy o charakterze chronionym,
 - dopuszcza się lokalizację innych obiektów budowlanych po uzyskaniu opinii zarządcy sieci.
- f) realizacja oświetlenia ulicznego w liniach rozgraniczających ulic KDL.
- 8) Zabezpieczenie w łącza telefoniczne z sieci administrowanej przez różnych operatorów, w tym zabezpieczenie awaryjną łącznością telefoniczną dla sytuacji szczególnych dotyczących ochrony ludności i spraw obronnych:
- a) rozbudowa sieci telekomunikacyjnych zarówno w formie tradycyjnej jak i wykorzystując nowe technologie,
- b) ustala się rozwój systemów telekomunikacyjnych i teleinformatycznych przewodowych i bezprzewodowych stosownie do wzrostu zapotrzebowania na usługi telekomunikacyjne i teleinformatyczne.
- 9) Rozwiązanie gospodarki odpadami w oparciu o selektywną zbiórkę odpadów do pojemników zlokalizowanych na terenie posesji oraz na terenach ogólnodostępnych i wywóz w celu odzysku lub unieszkodliwienia wg regulacji gminnych, a w szczególności:
- a) odpady powinny być w pierwszej kolejności poddane odzyskowi lub unieszkodliwiane w miejscu ich powstawania,
- b) prowadzenie gospodarki odpadami zgodnie z zatwierdzonym programem gospodarki odpadami niebezpiecznymi lub informacją o wytworzonych odpadach i sposobach gospodarowania nimi.
- 10) Zaopatrzenie w ciepło w systemie indywidualnych i lokalnych źródeł ciepła z wykorzystaniem proekologicznych nośników energii.
- 11) Zaopatrzenie w gaz w systemie planowanych gazociągów średniego ciśnienia na warunkach uzgodnionych z zarządcą sieci:
- a) sytuowanie gazociągów średniego ciśnienia zgodnie z przepisami odrębnymi,
- b) szafki gazowe winny być lokalizowane w linii rozgraniczającej ulicy (drogi),
- c) do czasu realizacji zbiorczego systemu dopuszcza się stosowanie stałych zbiorników na gaz płynny.
- 12) Na przedmiotowym terenie nie występuje sieć drenażowa:
- a) zakaz zmiany stanu wody na gruncie, a zwłaszcza kierunku odpływu, ze szkodą dla gruntów sąsiednich,
- b) obowiązuje zachowanie pasa szerokości min. 3m od skarpy rowów i oczek wodnych wolnego od zabudowy kubaturowej.

Rozdział 3

Ustalenia szczegółowe

A. Tereny zabudowy mieszkaniowej wielorodzinnej MW

§ 9.1. W granicach terenów oznaczonych na rysunku planu symbolami MW1 i MW2 plan ustala:

1) Przeznaczenie podstawowe:

- zabudowa mieszkaniowa wielorodzinna,
- adaptowana i istniejąca zabudowa mieszkaniowa wielorodzinna.

2) Przeznaczenie uzupełniające - budynki garażowe oraz infrastruktura techniczna dla obsługi przeznaczenia podstawowego wg planów zagospodarowania zespołu zabudowy mieszkaniowej w procesie inwestycyjnym.

2. Plan zakazuje

- 1) Lokalizacji na terenie zabudowy mieszkaniowej wielorodzinnej obiektów o funkcji innej niż podstawowa.
- 2) Lokalizacji obiektów tymczasowych.

- 3) Wysokość projektowanych budynków mieszkalnych może wynosić max. 3 kondygnacje naziemne, w tym kondygnacja poddasza użytkowego.
 - 4) Wprowadzania zmian w architekturze budynku dla części obiektu.
 - 5) Wygrodzień z elementów betonowych, prefabrykowanych.
3. Ustala się:
- 1) Powierzchnię zabudowy nie przekraczającą 40% powierzchni działki.
 - 2) Powierzchnię biologicznie czynną nie mniejszą niż 40% powierzchni działki.
 - 3) Szerokość elewacji frontowej nie powinna przekraczać 30,0 m.
 - 4) Dachy dwu lub wielospadowe o nachyleniu 15-350.
 - 5) Wygrodzień ażurowe o wysokości max. 1,5m.
 - 6) Obsługę komunikacyjną z istniejącego układu drogowego.

Zabezpieczenie 1 miejsca parkowania lub garażowego na 1 lokal mieszkalny.

4. Zasady uzbrojenia terenów w/g ustaleń ogólnych w § 8.

B. Tereny zabudowy mieszkaniowej jednorodzinnej MN

§ 10.1. W granicach terenów oznaczonych na rysunku planu symbolami MN1, MN2, MN3, MN5, MN6, MN7, MN8 plan ustala:

- 1) Przeznaczenie podstawowe - zabudowa mieszkaniowa jednorodzinna wolnostojąca.
 - 2) Przeznaczenie dopuszczone – funkcje usługowe towarzyszące zabudowie mieszkaniowej w formie wbudowanej w budynek mieszkalny w wielkości nie przekraczającej 35% powierzchni użytkowej funkcji mieszkalnej. Charakter usług ograniczony do miejsca pracy właściciela działki, niepowodującego zwiększenie uciążliwości dla działek sąsiednich.
 - 3) Minimalną wielkość działki 1000m².
 - 4) Lokalizowanie na działce tylko jednego budynku mieszkalnego z maksymalnie dwoma lokalami mieszkalnymi lub z jednym lokalem mieszkalnym i jednym lokalem usługowym oraz jednego budynku gospodarczego.
 - 5) Sytuowanie drugiego budynku mieszkalnego na większych działkach (powyżej 2000m²) może mieć miejsce tylko po uprzednim wydzieleniu działki normatywnej ustalonej dla tego obszaru.
- 6) Zachowanie:
 - a) minimum 50% działki w powierzchni biologicznie czynnej,
 - b) cennej zieleni istniejącej i naturalnych zbiorników wodnych.
 - 7) Dla nowych obiektów plan ustala:
 - nieprzekraczalną linię zabudowy wyznaczoną na rysunku planu,
 - wysokość zabudowy mieszkaniowej do 2 kondygnacji naziemnych, w tym dach o nachyleniu minimum 350, wysokość zabudowy gospodarczej 1 kondygnacji,
 - sytuowanie ogrodzenia w linii rozgraniczającej ulicy
 - 8) Ustala się zasady podziału i zagospodarowania terenów:
 - kształt i wielkość działek winny być dostosowane do zagospodarowania wynikającego z funkcji terenu z zachowaniem minimalnej wielkości i szerokości frontu nie mniejszej niż 24m,
 - wydzielone działki mają zabezpieczony bezpośredni dostęp do drogi publicznej i infrastruktury technicznej,
 - plan dopuszcza łączenie działek lub ich części w celu tworzenia nowych działek,
 - plan dopuszcza, w wyniku wyznaczenia nowych ulic, parcelację plombową ustalając minimalną wielkość działki budowlanej 500m²,
 - zakazuje się zmian w ukształtowaniu terenu naruszających stosunki wodne na działkach sąsiednich,
 - plan ustala prawo usytuowania budynków w granicy działki sąsiedniej, zabudowanej również w tej granicy, z zachowaniem zasady dobudowy budynku mieszkalnego do mieszkalnego, a gospodarczego do budynku gospodarczego.
 - 9) Plan ustala obowiązek kształtowania zabudowy stosownie do „Zasad ochrony dziedzictwa kulturowego i zabytków oraz dóbr kultury współczesnej”.
 - 10) Plan zakazuje:
 - lokalizację na terenach zabudowy mieszkaniowej oznaczonej symbolami określonymi w pkt 1 obiektów produkcyjnych, magazynowych, handlowych, usługowych i innych niezgodnych z funkcją podstawową,

- stosowania ogrodzeń z betonowych elementów prefabrykowanych.

2. Zasady uzbrojenia terenów w/g ustaleń ogólnych w § 8.

3. Zasady ochrony i kształtowania środowiska w/g ustaleń ogólnych w § 8.

4. Zasady obsługi komunikacyjnej:

- Plan ustala obsługę komunikacyjną z przyległych ulic z których dopuszczono prawnie obsługę terenów przyległych.
- Plan ustala miejsca parkingowe w granicach działek.

C. Tereny zabudowy mieszkaniowej jednorodzinnej rezydencjonalnej MN4 I MN

§ 11.1. W granicach terenów oznaczonych na rysunku planu symbolami MN4 i MN plan ustala:

- 1) Przeznaczenie podstawowe - zabudowa mieszkaniowa jednorodzinna wolnostojąca o charakterze rezydencjonalnym.
- 2) Przeznaczenie dopuszczalne - zabudowa mieszkaniowa rekreacyjna – wolnostojąca.
- 3) Przeznaczenie uzupełniające - budynek gospodarczy, w tym garaże o łącznej powierzchni do 80m², realizowany dla potrzeb obsługi funkcji podstawowej.
- 4) Plan zakazuje:
 - a) lokalizacji na terenie zabudowy oznaczonej symbolem MN4 i MN obiektów niezgodnych z funkcją podstawową, dopuszczalną i uzupełniającą zapisanych dla tego terenu,
 - b) sytuowanie budynku i obiektów tymczasowych.
- 5) Minimalną wielkość działki ustala się na 2000m².
- 6) Na działce plan ustala lokowanie jednego budynku mieszkalnego lub mieszkalnego – rekreacyjnego oraz jednego budynku gospodarczego o funkcji uzupełniającej. Budynki mieszkalne mogą mieć tylko jeden lokal mieszkalny.
- 7) Plan ustala zachowanie:
 - a) minimum 70% działki w powierzchni biologicznie czynnej,
 - b) cennej zieleni i istniejących naturalnych zbiorników wodnych
- 8) Dla nowych obiektów plan ustala:
 - a) nieprzekraczalną linię zabudowy wyznaczoną na rysunku planu,

- b) wysokość zabudowy mieszkaniowej do 2 kondygnacji naziemnych, w tym dach o nachyleniu min. 35⁰; wysokość zabudowy gospodarczej 1 kondygnacja,

- c) sytuowanie ogrodzenia w linii rozgraniczającej ulicy.

9) Ustala się zasady podziału i zagospodarowania terenów:

- kształt i wielkość działki winny być dostosowane do zagospodarowania wynikającego z funkcji terenu z zachowaniem minimalnej wielkości wyznaczonej planem oraz szerokości działki nie mniejszej niż 35,0m,
- wydzielone działki winny mieć zabezpieczony bezpośredni dostęp do drogi publicznej i infrastruktury technicznej,
- plan dopuszcza łączenie działek lub ich części w celu tworzenia nowych działek,
- zakazuje się zmian w ukształtowaniu terenu działki naruszających stosunki wodne na działkach sąsiednich,
- szczegółowe zasady zagospodarowania i użytkowania terenów należy określić w decyzji o podziale i zasadach zagospodarowania.

10) Plan ustala obowiązek kształtowania zabudowy stosownie do zasad określonych w ustaleniach ogólnych planu.

2. Zasady uzbrojenia terenów w/g ustaleń ogólnych w § 8.

3. Zasady ochrony środowiska w/g ustaleń ogólnych w § 8.

4. Zasady obsługi komunikacyjnej jak w § 10.

D. Tereny zabudowy mieszkaniowej jednorodzinnej z usługami MN/U

§ 12.1. Przeznaczenie oraz zasady zagospodarowania terenów oznaczonych na rysunku planu MN/U:

- 1) Przeznaczenie podstawowe - zabudowa mieszkaniowa jednorodzinna z dopuszczeniem funkcji usługowych po spełnieniu warunków określonych w ustaleniach niniejszego planu.
- 2) Przeznaczenie uzupełniające - budynki gospodarcze, w tym garaże o łącznej powierzchni do 60m².
- 3) Plan zakazuje:
 - a) lokalizacji na terenie oznaczonym symbolem MN/U:

- obiektów produkcyjnych, handlu hurtowego, placów składowych, obsługi technicznej i napraw pojazdów, stacji paliw i innych niezgodnych z funkcją podstawową,
 - obiektów tymczasowych.
- 4) Minimalną wielkość działek określa się na 1500m².
- 5) Plan adaptuje tereny zainwestowane zabudową mieszkaniową z dopuszczeniem zabudowy na działkach z zabudową adaptowaną o powierzchni mniejszej niż 1500m².
- 6) Na każdej działce plan ustala lokowanie jednego budynku z funkcją mieszkalną jako podstawową o powierzchni przekraczającej 50% powierzchni użytkowej budynku.
- 7) Plan uchwała zachowanie:
- minimum 50% działki w powierzchni biologicznie czynnej,
 - zieleni istniejącej oraz naturalnych zbiorników wodnych.
- 8) Dla nowych obiektów plan ustala:
- nieprzekraczalną linię zabudowy wyznaczoną na rysunku planu,
 - wysokość zabudowy do 2 kondygnacji naziemnych, w tym dach o nachyleniu min. 35°. Zastosowanie dachu płaskiego nad drugą kondygnacją wymaga wyprzedzającej analizy urbanistycznej uzasadniającej taką architekturę,
 - sytuowanie ogrodzeń w linii rozgraniczającej ulicy lub działki z wyłączeniem stosowania ogrodzeń z prefabrykowanych elementów betonowych.
- 9) Ustala się zasady podziału i zagospodarowania terenów:
- kształt i wielkość działki winny być dostosowane do zagospodarowania wynikającego z funkcji terenu z zachowaniem wielkości wyznaczonej planem i szerokości min. 30 m,
 - wydzielone działki winny mieć zabezpieczony bezpośredni dostęp do drogi publicznej i infrastruktury technicznej,
 - na działce należy wyznaczyć niezbędną dla realizowanych funkcji ilość miejsc parkingowych,
 - plan dopuszcza łączenie działek lub ich części w celu tworzenia nowych działek,

- planu dopuszcza, w wyniku wyznaczenia nowych ulic, parcelację plombową ustalając minimalną wielkość działki budowlanej 700m²,
- zakazuje się zmian w ukształtowaniu terenu naruszających stosunki wodne na działkach sąsiednich,
- plan dopuszcza usytuowanie budynków w granicy działki sąsiedniej, zabudowanej również w tej granicy, z zachowaniem zasady dobudowy budynku mieszkalnego do mieszkalnego a gospodarczego do gospodarczego.

11) Plan ustala obowiązek kształtowania zabudowy stosownie do ustaleń ogólnych planu.

2. Zasady uzbrojenia terenu w/g ustaleń ogólnych w § 8.

3. Zasady ochrony środowiska w/g ustaleń ogólnych w § 8.

E. Tereny zabudowy usługowej U

§ 13.1. W granicach terenów oznaczonych na rysunku planu symbolami U1, U2, U3, U4, U5, U6, U7, U8, U9, U10, U11 plan ustala:

- 1) Przeznaczenie podstawowe - działalność gospodarcza o wielofunkcyjnym przeznaczeniu usługowym uszczegółowionym dla poszczególnych obszarów.
- 2) Przeznaczenie dopuszczone uszczegółowione w pkt 2 funkcja mieszkalna dla właściciela obiektu usługowego wbudowana w obiekt podstawowy w wielkości max. 30% powierzchni usługowej.
- 3) Przeznaczenie uzupełniające – wspomagające funkcję podstawową w zakresie uzupełnienia technologicznego i infrastrukturalnego.
- 4) Adaptację istniejącej zabudowy w zakresie niesprzecznym z funkcją ustaloną planem i istniejącym użytkowaniem.
- 5) Wielkość działki min. 1000m² z dopuszczeniem dla terenów oznaczonych symbolem U11 zmniejszenia działki do 500m².

2.1. Dla terenów oznaczonych na rysunku planu symbolami U1, U2, U7 plan ustala:

– adaptację istniejącej funkcji jako podstawową z wykluczeniem funkcji ograniczających lub kolidujących z funkcją adaptowaną.

2.2. Dla terenów oznaczonych na rysunku planu symbolami U3, U4 plan ustala lokalizację funkcji usług hotelarsko – gastronomicznych obsługi turystycznej regionu.

2.3. Dla terenów oznaczonych na rysunku planu symbolami U5, U6 i U8 plan ustala funkcje usług wspomagających, uzupełniających funkcje podstawowe terenów sportowych oznaczonych na rysunku planu symbolem US.

2.4. Dla terenu oznaczonego na rysunku planu symbolem U9 plan ustala:

- funkcję handlowo – usługową w zabudowie do dwóch i pół kondygnacji z dopuszczeniem funkcji mieszkalnej na drugiej i trzeciej kondygnacji,
- powierzchnię zabudowy nieprzekraczającą 70% działki,
- powierzchnię biologicznie czynną – min. 10% powierzchni działki,
- wysokość zabudowy max. 12,0m,
- szerokość elewacji frontowej segmentu max. 7,5m,
- zakaz grodzenia,
- zakaz realizacji budynków garażowych.

2.5. Dla terenów oznaczonych na rysunku planu symbolem U10 plan ustala:

- funkcję usługową z zakresu prowadzonej gospodarki leśnej,
- powierzchnię zabudowy nieprzekraczającą 50% powierzchni działki,
- powierzchnię biologicznie czynną min. 40% powierzchni działki
- wysokość zabudowy max. 7,0m, – szerokość elewacji frontowej max. 12m,
- dachy spadziste o nachyleniu połaci 30° – 45° .

2.6. Dla terenów oznaczonych na rysunku planu symbolem U11 plan ustala:

- funkcję usługową w zakresie lokalizacji zespołu usług gastronomiczno - handlowego z zielenią towarzyszącą,
- poprzedzenie realizacji zabudowy opracowaniem wytycznych architektoniczno – urbanistycznych w formie koncepcji przestrzennej zabudowy z uwzględnieniem:
 - 1) powierzchni zabudowy nieprzekraczającej 40% powierzchni działki,
 - 2) powierzchni biologicznie czynnej min. 40% powierzchni działki,
 - 3) wysokość zabudowy max. 6,0m,
 - 4) dachy spadziste jednorodnie w zakresie pokrycia i spadku połaci 30° – 45° ,

- 5) zakaz budowy budynków gospodarczych i garażowych,
- 6) zakaz lokowania funkcji mieszkalnej,
- 7) zakaz grodzenia nieruchomości i obiektów,
- 8) kształtowanie elewacji reprezentacyjnych od strony drogi głównej KD6 i od strony ciągu pieszo – jezdnego.

Zasady uzbrojenia terenów w/g ustaleń ogólnych w § 8.

Zasady ochrony środowiska w/g ustaleń ogólnych w § 8.

F. Tereny zabudowy usługowej w zieleni urządzonej U/ZP

§ 14.1. W granicach terenu oznaczonego na rysunku planu symbolem U/ZP plan ustala:

- 1) Przeznaczenie podstawowe - lokalizację przestrzennych ekspozycji i obiektów handlowych w zakresie dydaktyki i promocji produkcji i gospodarki leśnej w zieleni.
- 2) Przeznaczenie dopuszczone - obiekty towarzyszące funkcji podstawowej: urzędzenia i obiekty obsługi turystycznej i rekreacji z funkcjami hotelowymi i gastronomicznymi.
- 3) Zachowanie min. 60% powierzchni biologicznie czynnej
- 4) Powierzchnię zabudowy nie przekraczającą 30% powierzchni działki.
- 5) Wysokość zabudowy do 7 m.
- 6) Dachy spadziste 300 - 400 dwu lub wielospadowe.
- 7) Zakaz grodzenia elementami betonowymi prefabrykowanymi.

2. Podział terenu może być dokonany tylko dla zmiany zagospodarowania zgodnie z ustaleniami planu.

3. Zasady uzbrojenia terenu w/g ustaleń ogólnych w § 8.

4. Zasady ochrony środowiska w/g ustaleń ogólnych w § 8.

G. Tereny zabudowy usługowo-mieszkaniowej U/MN

§ 15.1. W granicach terenów oznaczonych na rysunku planu symbolem U/MN plan ustala:

- 1) Przeznaczenie podstawowe – funkcje usług hotelowo-pensjonatowych z gastronomią, rekreacją i odnową biologiczną.
- 2) Przeznaczenie dopuszczone – zabudowa jednorodzinna o charakterze rezydencjonalnym na wydzielonych działkach.

- 3) Dopuszczenie zabudowy mieszkaniowej może nastąpić wymiennie z funkcją usługową w trybie decyzji o warunkach zabudowy.
- 4) Dla dopuszczonej funkcji mieszkaniowej o charakterze rezydencjonalnym ustala się warunki określone w § 11 niniejszej uchwały.

H. Tereny sportu i rekreacji US

§ 16.2. W granicach terenu oznaczonego na rysunku planu symbolem US plan ustala:

- 5) Przeznaczenie podstawowe – tereny sportu i rekreacji.
- 6) Przeznaczenie dopuszczone – urządzenia i obiekty infrastruktury technicznej służące funkcji podstawowej.

3. Ogrodzenie związane z technologią terenów sportowych.

4. Obsługa komunikacyjna z terenów KPS – parkingów

5. Zasady uzbrojenia terenu w/g ustaleń ogólnych w § 8.

6. Zasady ochrony środowiska w/g ustaleń ogólnych w § 8.

I. Tereny produkcji składów i magazynów P

§ 17.1. W granicach terenu oznaczonego na rysunku planu symbolem P plan ustala:

- 1) Przeznaczenie podstawowe adaptacja istniejącej zabudowy zaplecza usług komunalnych oraz bazy magazynowej. Rozbudowa istniejącej zabudowy.
- 2) Przeznaczenie dopuszczone – lokalizacja obiektów infrastruktury technicznej, obsługi urządzeń komunikacyjnych.
- 3) Powierzchnię zabudowy max. 60% powierzchni działki.
- 4) Powierzchnię biologicznie czynną min. 20% powierzchni działki.
- 5) Wysokość zabudowy max. 10m.
- 6) Dachy płaskie lub spadziste o nachyleniu połaci dachowej max. 30⁰.
- 7) Zakaz wprowadzania zabudowy tymczasowej.

2. Zasady uzbrojenia terenu w/g ustaleń ogólnych w § 8.

3. Zasady ochrony środowiska w/g ustaleń ogólnych w § 8.

J. Tereny rolne R

§ 18.1. W granicach terenów oznaczonych na rysunku planu symbolem R plan pozostawia:

- 1) Przeznaczenie podstawowe - obszary upraw rolnych bez prawa zabudowy.
- 2) Plan dopuszcza lokalizację obiektów związanych z infrastrukturą techniczną oraz ochroną środowiska,
- 3) Ochronę struktury rolniczego użytkowania gruntów z zakazem podziału tych gruntów na działki zabudowywane.
- 4) Ochronę walorów środowiskowych,
- 5) dotychczasową formę użytkowania i funkcję działek.

K. Tereny zieleni i wód

§ 19.1. W granicach terenów oznaczonych na rysunku planu symbolami Z i ZL plan ustala:

- 1) Przeznaczenie podstawowe - tereny zieleni i lasów.
- 2) Plan dopuszcza w obszarach zainwestowania turystycznego lokalizowanie ścieżek rowerowych i pieszych oraz urządzeń rekreacji związanych z tymi ścieżkami.
- 3) Zakaz wszelkiej zabudowy i prowadzenia działalności nie związanej z przeznaczeniem podstawowym.
- 4) Zachowanie istniejącego stanu z możliwością zalesień gleb o niskich klasach bonitacyjnych.
- 5) Prowadzenie gospodarki zielenią zgodnie z przeznaczeniem w planie zagospodarowania przestrzennego.

2. W granicach terenów oznaczonych na rysunku planu symbolem WS – tereny wód plan ustala:

- 1) Zasady zagospodarowania:
 - a) utrzymanie stabilnego poziomu wód powierzchniowych poprzez budowę budowli i urządzeń piętrzących, upustowych i regulacyjnych,
 - b) lokalizację urządzeń melioracyjnych służących do korzystania z wody,
 - c) zachowanie strefy wolnej od zabudowy (dla nowych obiektów budowlanych) i ogrodzeń o szerokości 3,0m od granicy krawędzi skarpy rowu i pozostałych zbiorników wodnych, a w przypadku prowadzenia wzdłuż cieków ciągów pieszych strefę należy poszerzyć do min. 8,0m po stronie ciągu pieszego.

Rozdział 4
Ustalenia końcowe

§ 20. Tymczasowe sposoby zagospodarowania i urządzenia terenów

1. Do czasu zabudowy i zagospodarowania poszczególnych terenów zgodnie z ustaleniami niniejszego planu ustala się tymczasowe użytkowanie w dotychczasowy sposób, bez prawa utrwalania ich przeznaczenia i zabudowy niezgodnej z planem.
2. Plan nie dopuszcza innego niż w nim ustalono tymczasowego zagospodarowania, urządzenia i użytkowania terenów, za wyjątkiem wykorzystywania terenów do produkcji ogrodniczej zieleni ozdobnej.

§ 21. Do spraw wszczętych, a niezakończonych decyzję ostateczną stosuje się przepisy niniejszej Uchwały.

§ 22. Jednorazowe opłaty z tytułu wzrostu wartości nieruchomości spowodowane uchwaleniem niniejszego planu ustala się w wysokości 30%.

§ 23. Wykonanie uchwały powierza się Wójtowi Gminy Łąck.

§ 24. Uchwała wchodzi w życie po upływie 14 dni od dnia ogłoszenia jej w Dzienniku Urzędowym Województwa Mazowieckiego i będzie opublikowana na stronie internetowej gminy.

Przewodniczący Rady:
inż. Lech Drohomirecki

Załącznik nr 2
do Uchwały nr V/147/2011
Rady Gminy w Łącku
z dnia 29.06 2011r.

Rozstrzygnięcie o sposobie realizacji zapisanych w planie inwestycji z zakresu infrastruktury technicznej należących do zadań własnych gminy oraz zasadach ich finansowania.

Na podstawie art.20 ust.1 ustawy z dnia 27 marca 2003r. o planowaniu i zagospodarowaniu przestrzennym (Dz.U. Nr 80 poz.717 z późn. zm.) Rada Gminy w Łącku stwierdza, że :

I. Sposób realizacji inwestycji.

- 1) Inwestycje z zakresu infrastruktury technicznej służące zaspokajaniu zbiorowych potrzeb mieszkańców stanowią zadania własne gminy, zgodnie z art. 7 ust. 1 ustawy z dnia 8 marca 1990 r. o samorządzie gminnym (Dz. U. z 2001 r. Nr 142, poz. 1591 z późn. zm.), zapisanych w miejscowym planie zagospodarowania przestrzennego dla części wsi Łąck:
 - a) budowa dróg dojazdowych i ciągów pieszo-jezdných oraz oświetlenia,
 - b) budowa sieci wodociągowej,
 - c) budowa kanalizacji sanitarnej.
- 2) Inwestycje realizowane będą etapowo, w zależności od wielkości środków przeznaczonych w budżecie Gminy Łąck.

II. Zasady finansowania zadań inwestycyjnych:

- 1) finansowanie inwestycji z zakresu infrastruktury technicznej, które należą do zadań własnych gminy, ujętych w miejscowym planie zagospodarowania przestrzennego, podlega przepisom ustawy z dnia 30 czerwca 2005 r. o finansach publicznych (Dz.U. z 2009 r. Nr 157, poz. 1240 z późn. zm.) przy czym:
 - a) wydatki majątkowe określa uchwała rady gminy;
 - b) wydatki inwestycyjne finansowane z budżetu gminy uchwała się w uchwale budżetowej;
 - c) zadania w zakresie dróg finansowane będą przez budżet gminy lub na podstawie porozumień z innymi podmiotami;
 - d) zadania w zakresie budowy wodociągów i kanalizacji będą finansowane na podstawie art. 15 ust. 1 ustawy z dnia 7 czerwca 2001 r. o zbiorowym zaopatrzeniu w wodę i zbiorowym odprowadzeniu ścieków (Dz. U. z 2006 r. Nr 123, poz. 858 z późn. zm.) ze środków budżetu gminy lub poprzez dofinansowanie z funduszy strukturalnych Unii Europejskiej, a także przy współudziale komitetów społecznych;
- 2) zadana w zakresie budowy sieci energetycznych i będą finansowane na podstawie art. 7 ustawy z dnia 10 kwietnia 1997 r. Prawo energetyczne (Dz. U. z 2006 r. Nr 89, poz. 625 z późn. zm)
- 3) prognozowane źródła finansowania przez gminę to:
 - a) dochody własne,
 - b) dotacje,
 - c) pożyczki preferencyjne,
 - d) fundusze Unii Europejskiej,
 - e) udział podmiotów gospodarczych,
 - f) udział komitetów społecznych.

Przewodniczący Rady:
inż. Lech Drohomirecki

4892

UCHWAŁA Nr VIII/26/2011 RADY GMINY STANISŁAWÓW

z dnia 16 czerwca 2011 r.

w sprawie nadania nazwy ulicy w miejscowości Stanisławów.

Na podstawie art. 18 ust. 2 pkt 13 ustawy z dnia 8 marca 1990r. o samorządzie gminnym (Dz.U. z 2001r. Nr 142, poz. 1591 z późn. zm.) Rada Gminy Stanisławów uchwala, co następuje:


§ 1. Nadać ulicy w miejscowości Stanisławów, obejmującej działkę o nr ew. 303 zgodnie z mapą stanowiącą załącznik do niniejszej uchwały, nazwę ul. Północna oraz ulicy w miejscowo-

ści Stanisławów, obejmującej działkę o nr ew. 125 zgodnie z mapą stanowiącą załącznik do niniejszej uchwały, nazwę ul. Spacerowa.

§ 2. Wykonanie uchwały powierza się Wójtowi Gminy.

§ 3. Uchwała wchodzi w życie po upływie 14 dni od daty ogłoszenia w Dzienniku Urzędowym Województwa Mazowieckiego.

Przewodniczący Rady Gminy:
Andrzej Kopacz



4893

UCHWAŁA Nr VIII/28/2011 RADY GMINY STANISŁAWÓW

z dnia 16 czerwca 2011 r.

w sprawie ustalenia zasad wyłapywania bezdomnych zwierząt na obszarze gminy Stanisławów oraz dalszego z nimi postępowania.

Na podstawie art. 18 ust. 2 pkt 15 ustawy z dnia 8 marca 1990r. o samorządzie gminnym (Dz.U. z 2001r. Nr 142, poz. 1591 z późn. zm.) w związku z art. 11 ust. 1 i 3 ustawy z dnia 21 sierpnia 1997r. o ochronie zwierząt (Dz.U. z 2003r. Nr 106, poz. 1002 z późn. zm.) i przepisów rozporządzenia Ministra Spraw Wewnętrznych i Administracji z dnia 26 sierpnia 1998r. (Dz.U. Nr 116, poz. 753), po uzgodnieniu z Powiatowym Lekarzem Weterynarii w Mińsku Mazowieckim oraz po zasięgnięciu opinii Towarzystwa Opieki Nad Zwierzętami w Polsce Rada Gminy Stanisławów uchwala, co następuje:

§ 1.1. Wprowadza się na terenie gminy Stanisławów obowiązek wyłapywania bezdomnych zwierząt.

2. Za zwierzęta bezdomne w rozumieniu uchwały, rozumie się zwierzęta domowe lub gospodarskie, które uciekły, zabłąkały się lub zostały porzucone przez człowieka, a nie istnieje możliwość ustalenia właściciela lub innej osoby, pod której opieką zwierzę dotąd pozostawało.

§ 2.1. Wyłapywanie bezdomnych zwierząt prowadzone będzie w sposób:

- 1) interwencyjny - w przypadkach pojedynczych lub szczególnych (np. agresywność, zagrożenie bezpieczeństwa ludzi, podejrzenie o chorobę zakaźną) zgłoszeń, zwierzęta bezdomne będą wyłapywane na zlecenie Wójta Gminy bez podawania informacji do publicznej wiadomości;
- 2) okresowy - decyzję o planowanym terminie rozpoczęcia wyłapywania bezdomnych zwierząt podejmuje Wójt Gminy, podając ją do publicznej wiadomości, uwzględniając interwencje mieszkańców gminy o zagrożeniu zdrowia lub życia ludzkiego ze strony wałęsających się zwierząt.

2. Informacja, o której mowa w ust. 1 pkt 2, zawierająca określenie terminu, obszaru i podmiotu wykonującego wyłapywanie oraz adres schroniska, w którym będą umieszczane wyłapane zwierzęta, będzie każdorazowo podawana do publicznej wiadomości na 21 dni przed planowanym terminem wyłapania zwierząt, poprzez wywieszenie ogłoszenia na tablicy informacyjnej danego sołectwa oraz w siedzibie Urzędu Gminy.

§ 3. Wyłapywanie bezdomnych zwierząt może wykonywać podmiot prowadzący działalność gospodarczą w tym zakresie, dysponujący odpowiednimi urządzeniami i środkami do wykonywania usług, z zapewnieniem warunków określonych w odpowiednich przepisach oraz posiadający stosowne zezwolenie na prowadzenie działalności ochronnej przed bezdomnymi zwierzętami, z którym zostanie zawarta umowa na wykonywanie tych czynności.

§ 4. Wyłapywanie bezdomnych zwierząt odbywać się będzie w sposób humanitarny, nie stwarzający zagrożeń dla zdrowia i życia zwierząt oraz nie zadający im cierpienia.

§ 5.1. Wyłapane, z terenu gminy Stanisławów, zwierzęta będą bezzwłocznie przetransportowane, z zachowaniem warunków określonych w art. 24 ustawy o ochronie zwierząt, do schroniska dla zwierząt, z którym uzgodniono umieszczenie zwierząt po wyłapaniu.

2. Wyłapane bezdomne zwierzęta, które pokąsały ludzi lub ich zachowanie wskazuje na zarażenie wścieklizną, zostaną bezzwłocznie umieszczone w lecznicy zwierząt, dysponującej możliwościami przeprowadzenia obowiązkowej obserwacji przez lekarza weterynarii.

§ 6.1. Podmiot, o którym mowa w § 3, z którym zawarto umowę na wykonywanie wyłapywania bezdomnych zwierząt, niezwłocznie po zakończeniu wyłapywania, przekazuje Wójtowi Gminy pisemną informację o ilości wyłapanych zwierząt i adresie schroniska, o którym mowa w § 5 ust. 1 wraz z potwierdzeniem ilości przyjętych psów wystawionym przez schronisko.

2. Informacja powyższa będzie podawana do publicznej wiadomości w sposób określony w § 2 ust. 2.

§ 7.1. W przypadku ustalenia lub zgłoszenia się właściciela zwierzęcia, które zostało wyłapane, zostanie mu ono wydane po uiszczeniu przez niego kosztów wyłapania zwierzęcia, jego transportu, utrzymania oraz zapewnienia mu opieki weterynaryjnej zgodnie z cennikiem usług podmiotu prowadzącego wyłapywanie i schroniska, w którym zwierze przebywa.

2. W przypadku niezgłoszenia się lub niemożności ustalenia właściciela wyłapanego zwierzęcia, po upływie 14 dni od dnia podania

do publicznej wiadomości informacji, o której mowa w § 6 ust. 1, zwierzę może zostać zakwalifikowany do wydania osobie chętniej do jego adopcji.

§ 8. Wykonanie uchwały powierza się Wójtowi Gminy Stanisławów.

§ 9. Uchwała wchodzi w życie po upływie 14 dni od ogłoszenia w Dzienniku Urzędowym Województwa Mazowieckiego.

Przewodniczący Rady Gminy:
Andrzej Kopacz

4894

UCHWAŁA Nr VIII/31/2011 RADY GMINY STANISŁAWÓW

z dnia 16 czerwca 2011 r.

w sprawie zmiany uchwały nr XXI/107/208 Rady Gminy Stanisławów z dnia 30 października 2008r. w sprawie uchwalenia wieloletniego programu gospodarowania mieszkaniowym zasobem gminy zmienionej uchwałą nr XXII/124/2008 z dnia 4 grudnia 2008r.

Na podstawie art. 18 ust. 2 pkt 6 ustawy z dnia 8 marca 1990r. o samorządzie gminnym (Dz.U. z 2001r. Nr 142, poz. 1591 z późn. zm.) oraz art. 21 ust. 1, ust. 2, ust. 3 ustawy z dnia 21 czerwca 2001r. o ochronie lokatorów, mieszkaniowym zasobie gminy i o zmianie Kodeksu cywilnego (Dz.U.z 2005r. Nr 31 poz. 266 z późn. zm.) Rada Gminy Stanisławów postanawia co następuje:

§ 1. Rozdział VIII pkt 8.1. „Wieloletniego Programu Gospodarowania Mieszkaniowym Zasobem Gminy Stanisławów na lata 2008 – 2013” otrzymuje brzmienie: Lokal mieszkalny może być wynajęty na czas nieoznaczony osobom: zamieszkałym na terenie gminy przynajmniej przez okres trzech lat bezpośrednio przed datą złożenia wniosku, niemającym tytułu prawnego do lokalu i których średni miesięczny dochód na jednego członka gospodarstwa domowego w okresie 3 miesięcy poprzedzających datę złożenia wniosku o wynajem lokalu jest niższy niż 150% najniższej emerytury w gospodarstwie jednoosobowym i 100% w gospodarstwie wieloosobowym; zamieszkującym na terenie gminy w lokalach, w których wielkość powierzchni pokoi na członka gospodarstwa domowego jest mniejsza niż 5m², a w przypadku jednoosobowego gospodarstwa domowego mniejsza niż 10m²; zamieszkującym na terenie gminy w budynkach, które ze względu na zły stan techniczny zostały decyzją nadzoru budowlanego wyłączone z użytkowania; będącym osobami niepełnosprawnymi, mieszkającymi na terenie gminy na kondygnacjach wyższych, niż na parterze w budynkach nie posiadających windy; nie mającym tytułu prawnego do lokalu na czas pracy w instytucjach ważnych dla

funkcjonowania gminy; które utraciły na terenie gminy lokal mieszkalny w wyniku klęski żywiołowej lub katastrofy budowlanej, a nie spełniają kryteriów wynajęcia mieszkania socjalnego. W uzasadnionych względami społecznymi przypadkach lokal mieszkalny może być wynajęty osobom nie spełniającym powyższych kryteriów. Decyzję podejmuje Wójt Gminy po uzyskaniu pozytywnej opinii Społecznej Komisji Mieszkaniowej.

§ 2. Rozdziale VIII pkt 8.2. „Wieloletniego Programu Gospodarowania Mieszkaniowym Zasobem Gminy Stanisławów na lata 2008 - 2013” otrzymuje brzmienie: Lokal socjalny może być wynajęty osobom które: nabyły prawo do lokalu socjalnego na podstawie orzeczenia sądu; są zamieszkałe przynajmniej przez okres trzech lat bezpośrednio przed datą złożenia wniosku na terenie gminy i nie mają tytułu prawnego do lokalu i których średni miesięczny dochód na jednego członka gospodarstwa domowego w okresie 3 miesięcy poprzedzających datę złożenia wniosku o wynajem lokalu jest niższy niż 75% najniższej emerytury w gospodarstwie jednoosobowym i 50% w gospodarstwie wieloosobowym. W uzasadnionych względami społecznymi przypadkach lokal socjalny może być wynajęty osobom niespełniającym powyższych kryteriów. Decyzję podejmuje Wójt Gminy po uzyskaniu pozytywnej opinii Społecznej Komisji Mieszkaniowej.

§ 3. Wykonanie uchwały powierza się Wójtowi Gminy Stanisławów.

§ 4. Uchwała wchodzi w życie po upływie 14 dni od ogłoszenia w Dzienniku Urzędowym Województwa Mazowieckiego.

Przewodniczący Rady Gminy:
Andrzej Kopacz

4895

UCHWAŁA Nr 6.30.2011 RADY GMINY W GRABOWIE NAD PILICĄ

z dnia 20 kwietnia 2011 r.

**w sprawie zmiany uchwały nr 5.23.2011 z dnia 23 lutego 2011r.
w sprawie udzielenia pomocy finansowej innym jednostkom samorządu terytorialnego w 2011 roku.**

Na podstawie art. 18 ust. 2 pkt 15 ustawy z dnia 8 marca 1990r. o samorządzie gminnym (jedn. tekst Dz.U. z 2001r. Nr 142, poz. 1591 z późn. zm.) oraz art. 216 ustawy z dnia 27 sierpnia 2009r. o finansach publicznych (Dz.U. Nr 157, poz. 1240), Rada Gminy w Grabowie nad Pilicą uchwała:

§ 1. W uchwale nr 5.23.2011 z dnia 23 lutego 2011r. w sprawie udzielenia pomocy finansowej innym jednostkom samorządu terytorialnego w 2011 roku, § 1 otrzymuje brzmienie. „Postanawia się udzielić w 2011 roku pomocy finansowej w formie dotacji celowej Starostwu Powiatowemu w Koźienicach w kwocie 124 000zł z prze-

znaczeniem na dofinansowanie zadań bieżących:

- „Remont drogi powiatowej nr 1701W Grabów n/P. - Augustów w miejscowości Brzózówka” – 50 000zł,
- „Remont drogi powiatowej nr 1710W Dzieciaków - Grabów n/Pilicą” – 74 000zł.

§ 2. Wykonanie uchwały zleca się Wójtowi Gminy.

§ 3. Uchwała wchodzi w życie z dniem powzięcia i podlega ogłoszeniu w trybie przewidzianym dla aktów prawa miejscowego.

Przewodniczący Rady Gminy:
Wiesław Strzelczyk

4896

UCHWAŁA Nr XIII/127/2011 RADY MIEJSKIEJ GÓRY KALWARII

z dnia 26 lipca 2011 r.

**w sprawie zmian w uchwale nr 594/XLVIII/2010 Rady Miejskiej w Górze Kalwarii z dnia 25 maja 2010r.
w sprawie trybu prac nad projektem budżetu, rodzaju i szczegółowości materiałów informacyjnych towarzyszących projektowi budżetu oraz zakresu i formy informacji o przebiegu wykonania budżetu za I półrocze roku budżetowego.**

Na podstawie art. 18 ust. 2 pkt 15 ustawy z dnia 8 marca 1990r. o samorządzie gminnym (Dz.U. z 2001r. Nr 142, poz. 1591 z późn. zm.¹), art. 234, art. 235 ust. 4, art. 236 ust. 5 i art. 266 ust. 2 ustawy z dnia 27 sierpnia 2009r. o finansach publicznych (Dz.U. Nr 157, poz. 1240 z późn. zm.) oraz art. 122 ust. 2 ustawy z dnia 27 sierpnia 2009r. Przepisy wprowadzające ustawę o finansach publicznych, Rada Miejska w Górze Kalwarii uchwała, co następuje:

§ 1. W uchwale nr 594/XLVIII/2010 Rady Miejskiej w Górze Kalwarii z dnia 25 maja 2010r. w sprawie trybu prac nad projektem budżetu, rodzaju i szczegółowości materiałów informacyjnych towarzyszących projektowi budżetu oraz zakresu i formy informacji o przebiegu wykona-

nia budżetu za I półrocze roku budżetowego wprowadza się następujące zmiany:

1. Paragraf 2 załącznika, określającego procedurę trybu prac nad projektem budżetu gminy, otrzymuje brzmienie:

„§ 2.1. Kierownicy gminnych jednostek budżetowych, instytucji kultury, oraz kierownicy komórek organizacyjnych Urzędu Miasta i Gminy opracowują i przedkładają Skarbnikowi Gminy w terminie do 15 września roku poprzedzającego rok budżetowy preliminarze dochodów i wydatków budżetowych oraz projekty planów finansowych wydzielonych rachunków dochodów jednostek budżetowych.

2. Osoby, o których mowa w ust. 1 opracowują i przedkładają Skarbnikowi Gminy w terminie do 15 września roku poprzedzającego rok budżetowy plany wydatków budżetowych w układzie zadaniowym z wyszczególnieniem celów i mierników zgodnie z formularzem określonym w drodze Zarządzenia Burmistrza.”

2. Paragraf 3 załącznika, określającego procedurę trybu prac nad projektem budżetu Gminy, otrzymuje brzmienie:

„§ 3. Preliminarze dochodów i wydatków, o których mowa w § 2 ust. 1, opracowywane są na podstawie założeń do projektu budżetu ustalonych przez Burmistrza Miasta i Gminy Góra Kalwaria oraz:

1. stawek podatkowych, opłat i cen obowiązujących w roku poprzedzającym rok budżetowy z uwzględnieniem zmian wchodzących w życie z dniem 1 stycznia roku budżetowego;
2. prognozowanego wskaźnika wzrostu płac;
3. prognozowanego wskaźnika wzrostu cen towarów i usług konsumpcyjnych; przewidywanego planu zatrudnienia na koniec roku poprzedzającego rok budżetowy i w roku budżetowym (z uzasadnieniem ewentualnych zmian).”

§ 2. Wykonanie uchwały powierza się Burmistrzowi Miasta i Gminy Góra Kalwaria.

§ 3. Uchwała wchodzi w życie z dniem podjęcia i podlega opublikowaniu w Dzienniku Urzędowym Województwa Mazowieckiego.

Przewodniczący Rady Miejskiej:
Zbigniew Bugno

4897

UCHWAŁA Nr V/24/11

RADY GMINY WILGA

z dnia 3 czerwca 2011 r.

w sprawie uchwalenia miejscowego planu zagospodarowania przestrzennego Osiedla Turystyczno - Wypoczynkowego Wilga.

Na podstawie art. 20 ust. 1, art. 27 i art. 36 ust. 4 ustawy z dnia 27 marca 2003r. o planowaniu i zagospodarowaniu przestrzennym (Dz.U. z 2003r. Nr 80, poz. 717 z późn. zm.), art. 18 ust. 2 pkt 5 i art. 40 ust. 1 ustawy z dnia 8 marca 1990r. o samorządzie gminnym (Dz.U. z 2001r. Nr 142, poz. 1591 z późn. zm.), uchwały Rady Gminy Wilga nr XVI/61/08 z dnia 14 lutego 2008r. w sprawie przystąpienia do sporządzania miejscowego planu zagospodarowania przestrzennego, zmienionej uchwałą nr IV/21/11 Rady Gminy Wilga z dnia 14 marca 2011r. Rada Gminy Wilga uchwała, co następuje:

Rozdział I Przepisy ogólne

§ 1. Ustalenia miejscowego planu zagospodarowania przestrzennego stanowią treść niniejszej uchwały i wyrażone są w postaci:

- 1) przepisów ogólnych dotyczących całego obszaru objętego opracowaniem (rozdział I),
- 2) ustaleń ogólnych dotyczących całego obszaru objętego opracowaniem (rozdział II),

- 3) zasad kształtowania zabudowy i zagospodarowania terenów, dotyczących poszczególnych terenów wydzielonych liniami rozgraniczającymi i oznaczonych symbolami w poszczególnych obszarach objętych opracowaniem na terenie Osiedla Turystyczno - Wypoczynkowego Wilga (rozdział III),
- 4) rysunków planu w skali 1:2000 zawartych na załącznikach oznaczonych tytułem: „Miejscowy plan zagospodarowania przestrzennego Osiedla Turystyczno - Wypoczynkowego Wilga w strefie funkcjonalno przestrzennej A”:
 - a) w obszarach planistycznych A1, A2, A3, A4, A5 stanowiących załącznik nr 1,
 - b) w obszarze planistycznym A6 stanowiącym załącznik nr 2,
 - c) w obszarze planistycznym A7 stanowiącym załącznik nr 3,
 - d) w obszarach planistycznych A8, A9, A10, A11, A12, A13 stanowiących załącznik nr 4,

- e) w obszarze planistycznym A14, stanowiącym załącznik nr 5,
- 5) rozstrzygnięcie o sposobie rozpatrzenia uwag do projektu miejscowego planu zagospodarowania przestrzennego Osiedla Turystyczno - Wypoczynkowego Wilga stanowiącego załącznik nr 6,
- 6) rozstrzygnięcia o sposobie realizacji inwestycji z zakresu infrastruktury technicznej, które należą do zadań własnych gminy oraz o zasadach ich finansowania stanowiącego załącznik nr 7.

§ 2. Miejscowy plan obejmuje obszary na terenie Osiedla Wypoczynkowo - Turystycznego Wilga w granicach oznaczonych na załącznikach graficznych w skali 1:2000.

§ 3. Celem regulacji zawartych w ustaleniach planu jest:

- 1) ustalenie przeznaczenia terenów,
- 2) ochrona lokalnych interesów publicznych poprzez unormowanie i podporządkowanie działań inwestycyjnych wymogom zachowania ładu przestrzennego,
- 3) określenie przeznaczenia oraz zasad zagospodarowania poszczególnych terenów, tak aby umożliwić kształtowanie ładu przestrzennego w sposób zapewniający ochronę środowiska i zdrowia ludzi oraz wartości kulturowych Osiedla Turystyczno - Wypoczynkowego Wilga.

§ 4.1. Przedmiotem ustaleń planu są:

- 1) tereny zabudowy letniskowej oznaczone symbolem ML;
- 2) tereny usług oznaczone symbolem U;
- 3) tereny usług turystycznych i wypoczynku zbiorowego, oznaczone symbolem UT;
- 4) tereny leśne oznaczone symbolem RL;
- 5) tereny leśne o funkcji terenów przestrzeni publicznej oznaczone symbolem RLP;
- 6) tereny urządzeń obsługi komunikacji oznaczone symbolem Ks;
- 7) tereny infrastruktury technicznej oznaczone symbolami: G, W, E;
- 8) zasady zagospodarowania terenów o których mowa w pkt 1-7;
- 9) elementy i zasady zagospodarowania terenów określone w art. 15 ust. 2, za wyjątkiem terenów i obiektów górniczych, a także narażonych na niebezpieczeństwo powodzi oraz zagrożonych osuwaniem się mas ziemnych

ze względu na ich nie występowanie w obszarze objętym planem.

2. Następujące oznaczenia graficzne na rysunku planu są obowiązującymi ustaleniami planu:

- 1) linie rozgraniczające tereny o różnym przeznaczeniu i sposobie użytkowania,
- 2) linie zabudowy nieprzekraczalne,
- 3) tereny zabudowy letniskowej oznaczone symbolem ML,
- 4) tereny usług oznaczone symbolem U,
- 5) tereny usług turystycznych i wypoczynku zbiorowego, oznaczone symbolem UT,
- 6) tereny leśne oznaczone symbolem RL,
- 7) tereny leśne o funkcji terenów przestrzeni publicznej oznaczone symbolem RLP,
- 8) tereny urządzeń obsługi komunikacji oznaczone symbolem Ks,
- 9) tereny infrastruktury technicznej oznaczone symbolami: G, W, E.

3. Oznaczenia graficzne na rysunku planu nie wymienione w ust. 2 mają charakter postulowany lub informacyjny.

§ 5.1. Ilekcroć w przepisach niniejszej uchwały jest mowa o:

- 1) rysunku planu – należy przez to rozumieć graficzny zapis planu, przedstawiony na mapach zasadniczych w skali 1:2000, stanowiących załączniki do niniejszej uchwały;
- 2) terenie – należy przez to rozumieć obszar o określonym w miejscowym planie przeznaczeniu podstawowym, ograniczony liniami rozgraniczającymi oraz oznaczony symbolem;
- 3) przeznaczeniu podstawowym – należy przez to rozumieć takie przeznaczenie, które przeważa na danym terenie;
- 4) przeznaczeniu dopuszczalnym – należy przez to rozumieć rodzaje przeznaczenia inne niż podstawowe, stanowiące jego uzupełnienie;
- 5) przeznaczeniu wielofunkcyjnym - należy przez to rozumieć równoważność określonych rodzajów przeznaczenia, oznaczonego jako kilka symboli literowych, które mogą istnieć samodzielnie;
- 6) zabudowie usługowej - należy przez to rozumieć zabudowę na potrzeby usług lub rzemiosła, związanych z obsługą zespołu zabudowy oraz usług uzupełniających inne

- funkcje, pod warunkiem nie powodowania negatywnego oddziaływania;
- 7) poziomie terenu – należy przez to rozumieć przyjętą w projekcie rzędną terenu w danym miejscu działki budowlanej,
 - 8) wysokość zabudowy – należy przez to rozumieć wysokość mierzoną od poziomu terenu przy najniższym położonym wejściu do budynku lub jego części, znajdującym się na pierwszej kondygnacji nadziemnej budynku, do górnej powierzchni najwyższego położonego stropu łącznie z grubością izolacji cieplnej i warstwy ją osłaniającej, bez uwzględniania wyniesionych ponad tę płaszczyznę maszynowni dźwigów i innych pomieszczeń technicznych, bądź do najwyższego położonego punktu stropodachu lub konstrukcji przekrycia budynku znajdującego się bezpośrednio nad pomieszczeniami przeznaczonymi na pobyt ludzi;
 - 9) nieprzekraczalnej linii zabudowy – należy przez to rozumieć wyznaczoną dla danego terenu linię, której nie może przekroczyć żaden element projektowanej zabudowy, za wyjątkiem zewnętrznych schodów, tarasów oraz gzymsów obiektów kubaturowych;
 - 10) linii rozgraniczającej teren – należy przez to rozumieć linie wydzielające tereny o różnym przeznaczeniu;
 - 11) powierzchni biologicznie czynnej – należy przez to rozumieć powierzchnię nieutwardzoną, pokrytą roślinnością, a także oczka wodne, mini stawy itp.;
 - 12) zabudowie letniskowej - należy przez to rozumieć działkę i obiekty budowlane służące indywidualnemu wypoczynkowi właściciela i jego bliskich,
 - 13) usługach komercyjnych - należy przez to rozumieć usługi finansowane ze środków niepublicznych, nastawione na zysk, służące zaspokojeniu potrzeb ludności, będące w zarządzaniu osób fizycznych, spółek, przedsiębiorstw usługowych, itp. (należą do nich przede wszystkim usługi: handlu, gastronomii, rzemiosła, itp.); mogą być zarówno wbudowane w obiekty mieszkaniowe jak i wolno stojące, z zastrzeżeniem, że negatywne oddziaływanie nie może wykraczać poza granice działki;
 - 14) usługach publicznych - należy przez to rozumieć obiekty o funkcji usługowej realizowane z przewagą funduszy publicznych we wszystkich dziedzinach o charakterze ogólnospołecznym, realizowanych w ramach działań własnych przez samorząd lokalny oraz w ramach zadań zleconych lub wprowadzonych w drodze negocjacji przez administrację rządową;
 - 15) potencjalnej uciążliwości - należy przez to rozumieć zjawiska fizyczne lub stany utrudniające życie ludzi albo dokuczliwe dla otaczającego środowiska, a zwłaszcza: hałas, wibracje, zanieczyszczenie powietrza i zanieczyszczenie powierzchni ziemi oraz wód;
 - 16) adaptacji – należy przez to rozumieć przystosowanie, dostosowanie istniejących zabudowań do funkcji z zakresu przeznaczenia podstawowego lub dopuszczalnego;
 - 17) remontach – należy przez to rozumieć wykonywanie w istniejącym obiekcie budowlanym robót budowlanych polegających na odtworzeniu stanu pierwotnego, a niestanowiących bieżącej konserwacji, przy czym dopuszcza się stosowanie wyrobów budowlanych innych niż użyto w stanie pierwotnym;
 - 18) rozbudowie – należy przez to rozumieć roboty budowlane prowadzące do powiększenia kubatury lub powierzchni zabudowy istniejących obiektów;
 - 19) zieleni izolacyjnej – należy przez to rozumieć roślinność ukształtowaną w sposób umożliwiający ograniczenie rozprzestrzeniania się hałasu i zanieczyszczeń.
2. Niezdefiniowane pojęcia należy rozumieć zgodnie z przepisami szczególnymi.

Rozdział II Ustalenia ogólne

§ 6. Przepisy ogólne

1. Ustalenia ogólne, określające sposób zagospodarowania oraz kształtowania zabudowy obowiązują dla wszystkich terenów objętych opracowaniem.
2. Dopuszcza się inwestowanie zgodne z ustalonym w niniejszej uchwale przeznaczeniem oraz zasadami zabudowy i zagospodarowania poszczególnych terenów oznaczonych na rysunkach planu odrębnymi symbolami i ograniczonych za pomocą linii rozgraniczających.
3. W poszczególnych terenach możliwa jest lokalizacja obiektów z zakresu przeznaczenia dopuszczalnego w sposób niekolidujący z podstawowym przeznaczeniem tych terenów.
4. Tereny, dla których w planie przewidziano przeznaczenie inne od dotychczasowego, mogą być do czasu zagospodarowania zgodnie z niniejszą uchwałą użytkowane w sposób dotychczasowy. Na terenach tych zakazuje się rozbudowy istniejących obiektów sprzecznych z funkcją przewidzianą w planie.

5. W przypadku sprzeczności ustaleń ogólnych z ustaleniami szczegółowymi odnoszącymi się do tego samego terenu, warunki zagospodarowania zawarte w ustaleniach szczegółowych mają pierwszeństwo przed warunkami zawartymi w ustaleniach ogólnych.
6. Wszelkie zakazy i ograniczenia wynikające z zagospodarowania terenu nie dotyczą inwestycji celu publicznego z zakresu łączności publicznej zgodnie z przepisami odrębnymi.

§ 7. Zasady realizacji

1. Realizacja ustaleń niniejszej uchwały winna odbywać się zgodnie z aktualnie obowiązującymi przepisami oraz innymi aktami prawnymi związanymi z procesami inwestycyjnymi przy spełnieniu norm ochrony środowiska naturalnego i zachowania wartości kulturowych obszaru.
2. Realizacja planu winna respektować prawo własności oraz prawo władania terenami, w stosunku do których plan wprowadza zmiany użytkowania.
3. Realizacja inwestycji winna odbywać się w granicach terenów wyznaczonych planem pod określony rodzaj użytkowania oraz według przeprowadzonego formalnie procesu przekwalifikowania sposobu użytkowania terenów.
4. Realizacja planu dopuszcza przeprowadzenie procesów scalenia działek oraz ich podziału w oparciu o przepisy odrębne jeżeli ustalenia szczegółowe tak stanowią.
5. Ewentualna przebudowa urządzeń i sieci infrastruktury technicznej kolidujących z planowanym zagospodarowaniem odbywać się będzie kosztem i staraniem inwestora projektowanej zabudowy.
6. Konieczności zmiany ustaleń niniejszej uchwały nie powodują:
 - a) lokalne zmiany przebiegu istniejących urządzeń liniowych infrastruktury technicznej, wynikające z uzasadnionych rozwiązań projektowych oraz rozbudowa lokalnych systemów rozdzielczych uzbrojenia terenów – sieci wodociągowej, kanalizacyjnej, gazowej, telekomunikacyjnej oraz elektroenergetycznej, łącznie ze stacjami transformatorowymi,
 - b) zalesienie gruntów wynikające z aktualnych potrzeb i możliwości zgodnie z obowiązującymi przepisami – nie naruszające sposobu użytkowania terenów sąsiednich,

- c) wyznaczanie i urządzenie dróg wewnętrznych i dojazdowych do terenów przeznaczonych do zainwestowania oraz do terenów leśnych, a także ścieżek rowerowych i pieszych.

§ 8. Zasady podziału i scalania nieruchomości

1. Wprowadza się zakaz podziału działek z wyjątkiem sytuacji, gdy ustalenia szczegółowe planu dla danego terenu stanowią inaczej.
2. Działki gruntu powstające w wyniku scalenia i podziału nieruchomości są działkami budowlanymi, pod warunkiem utrzymania zalecanego podziału zawartego w planie miejscowym lub spełnienia warunków zawartych w § 8 pkt 5.
3. Podział nieruchomości nie jest dopuszczony, jeżeli projektowane do wydzielenia działki gruntu nie mają dostępu do drogi publicznej.
4. W uzasadnionych przypadkach dopuszcza się zmiany wewnętrznych linii podziałów własnościowych, zmiana nie może pogorszyć warunków zagospodarowania działek sąsiednich.
5. Minimalne powierzchnie nowo wydzielonych działek ustala się na 2400m² dla budynków wolno stojących dla zabudowy letniskowej w terenach oznaczonych symbolem ML, za wyjątkiem działek ozn. nr ew. 1818 i 1780 dla których minimalne powierzchnie nowo wydzielonych działek ustala się na 2000m².

§ 9. Zasady i formy ochrony środowiska, krajobrazu i dziedzictwa kulturowego

1. W zakresie ochrony środowiska:
 - 1) zakazuje się lokalizowania obiektów o uciążliwości wykraczającej poza granice władania terenem przez inwestora, za wyjątkiem lokalizowania inwestycji celu publicznego z zakresu łączności publicznej.
 - 2) zakazuje się lokalizowania przedsięwzięć mogących znacząco oddziaływać na środowisko z wyłączeniem obiektów infrastruktury technicznej;
 - 3) wprowadza się nakaz zachowania istniejącego drzewostanu z zachowaniem przepisów niniejszej uchwały i przepisów odrębnych;
 - 4) dla poszczególnych terenów obowiązuje zagospodarowanie w sposób nie powodujący przekroczeń norm hałasu oraz standardów jakości środowiska w terenach sąsiednich, zgodnie z obowiązującymi przepisami, z zastrzeżeniem pkt 1;

- 5) zakazuje się wprowadzenia nieoczyszczonych ścieków do ziemi;
 - 6) tereny objęte niniejszym planem znajdują się w granicach Nadwiślańskiego Obszaru Chronionego Krajobrazu dla którego obowiązują ustalenia zawarte w rozporządzeniu nr 68 Wojewody Mazowieckiego z dnia 23 czerwca 2005r. w sprawie Nadwiślańskiego Obszaru Chronionego Krajobrazu położonego na terenie powiatów garwolińskiego, mińskiego i otwockiego, na obszarze tym zakazuje się:
 - a) zabijania dziko występujących zwierząt, niszczenia ich nor, legowisk, innych, schronień i miejsc rozrodu oraz tarlisk, złożonej ikry, z wyjątkiem amatorskiego połowu ryb oraz wykonywania czynności związanych z racjonalną gospodarką rolną, leśną, rybacką i łowiecką;
 - b) realizacji przedsięwzięć mogących znacząco oddziaływać na środowisko w rozumieniu przepisów ustawy z dnia 3 października 2008r. o udostępnianiu informacji o środowisku i jego ochronie, udziale społeczeństwa w ochronie środowiska oraz o ocenach oddziaływania na środowisko;
 - c) likwidowania i niszczenia zadrzewień śródpolnych, przydrożnych i nadwodnych, jeżeli nie wynikają one z potrzeby ochrony przeciwpowodziowej i zapewnienia bezpieczeństwa ruchu drogowego lub wodnego lub budowy, odbudowy, utrzymania, remontów lub naprawy urządzeń wodnych;
 - d) wydobywania do celów gospodarczych skał, w tym torfu, oraz skamieniałości, w tym kopalnych szczątków roślin i zwierząt, a także minerałów i bursztynu;
 - e) wykonywania prac ziemnych trwale zniekształcających rzeźbę terenu, z wyjątkiem prac związanych z zabezpieczeniem przeciwpowodziowym lub przeciwoświszkowym lub utrzymaniem, budową, odbudową, naprawą lub remontem urządzeń wodnych;
 - f) dokonywania zmian stosunków wodnych, jeżeli służą innym celom niż ochrona przyrody lub zrównoważone wykorzystanie użytków rolnych i leśnych oraz racjonalna gospodarka wodna lub rybacka;
 - g) likwidowania naturalnych zbiorników wodnych, starorzeczy i obszarów wodno-błotnych;
 - h) lokalizowania obiektów budowlanych w pasie szerokości 100 m od linii brzegów rzek, jezior i innych zbiorników wodnych, z wyjątkiem urządzeń wodnych oraz obiektów służących prowadzeniu racjonalnej gospodarki rolnej, leśnej lub rybackiej;
 - 7) zakaz, o którym mowa w pkt 6 lit. b, nie dotyczy przedsięwzięć służących obsłudze ruchu komunikacyjnego, turystyce oraz przedsięwzięć bezpośrednio związanych z rolnictwem i przemysłem spożywczym;
 - 8) zakaz, o którym mowa w pkt 6 lit. d, nie dotyczy wydobywania piasku i żwiru na powierzchni nie przekraczającej 2 ha przy przewidywanym rocznym wydobyciu nie przekraczającym 20 000m³, a działalność będzie prowadzona bez użycia materiałów wybuchowych – zgodnie z ustawą z dnia 4 lutego 1994r. Prawo geologiczne i górnicze (Dz.U. Nr 27, poz. 96 z późn. zm.);
 - 9) zakaz, o którym mowa w pkt 6 lit h, nie dotyczy obowiązujących w dniu wejścia w życie rozporządzenia miejscowych planów zagospodarowania przestrzennego.
2. W zakresie ochrony krajobrazu i dziedzictwa kulturowego:
- 1) w obrębie obszarów A1, A2, A5, A6, A7, A11 znajdują się tereny o wysokim prawdopodobieństwie występowania znalezisk archeologicznych oznaczonych na rysunkach planu jako strefa OWD;
 - 2) w granicach stref OWD działalność inwestycyjna związana z prowadzeniem prac ziemnych schodzących poniżej 0,30m od współczesnej powierzchni użytkowej, w tym prace budowlane, poszukiwanie, rozpoznawanie i wydobywanie kopalni, niwelacja terenu, budowa urządzeń wodnych i regulacji wód, usuwanie karpin - jest dopuszczalna pod warunkiem przeprowadzenia podczas ich realizacji, badań archeologicznych polegających na sporządzeniu dokumentacji konserwatorskiej odkrytych obiektów, zabytków ruchomych i nawarstwień kulturowych w granicach stanowiska (tzw. nadzór archeologiczny); wojewódzki konserwator zabytków w uzasadnionych przypadkach może odstąpić od warunku prowadzenia badań;

- 3) w obrębie obszaru A14 znajduje się cmentarzysko kultury łużyckiej i kultury grobów kloszowych oznaczone na rysunku planu jako OW;
- 4) w granicach stref OW działalność inwestycyjna związana z prowadzeniem prac ziemnych schodzących poniżej 0,30m od współczesnej powierzchni użytkowej, w tym prace budowlane, poszukiwanie, rozpoznawanie i wydobywanie kopalin, niwelacja terenu, budowa urządzeń wodnych i regulacji wód, jest dopuszczalna pod warunkiem przeprowadzenia w granicach inwestycji wyprzedzających wykopaliskowych badań archeologicznych finansowanych zgodnie z obowiązującymi przepisami szczególnymi; wojewódzki konserwator zabytków w uzasadnionych przypadkach może odstąpić od warunku prowadzenia badań;
- 5) jeżeli zostanie znaleziony przedmiot na terenach objętych niniejszą uchwałą, co do którego istnieje przypuszczenie, iż jest on zabytkiem archeologicznym, należy:
 - a) wstrzymać wszelkie roboty mogące uszkodzić lub zniszczyć odkryty przedmiot,
 - b) zabezpieczyć przy użyciu dostępnych środków, ten przedmiot i miejsce jego odkrycia,
 - c) niezwłocznie zawiadomić o tym właściwego wojewódzkiego konserwatora zabytków, a jeśli to nie jest możliwe, właściwego wójta.

§ 10. Zasady obsługi komunikacji

Ustala się układ komunikacyjny obsługujący obszar objęty planem, według następującej klasyfikacji i oznaczeń na rysunku planu:

1. Drogi wewnętrzne klasy technicznej "L" oznaczone symbolem KDwz o ustaleniach:
 - 1) parametry techniczne dróg wewnętrznych:
 - a) szerokość w liniach rozgraniczających – od 15,0m do 22,0m;
 - b) szerokość jezdni – docelowo 6,0m, przy realizacji etapowej szerokości jezdni 3,0 – 3,5m z pobocznymi o nawierzchni co najmniej twardej, o szerokości nie mniejszej niż 1,0m;
 - c) dostępność nieograniczona;
 - 2) dopuszcza się zlokalizowanie w liniach rozgraniczających:
 - a) zieleni;

- b) urządzeń komunikacyjnych, a w szczególności pasów postojowych, chodników oraz ścieżek rowerowych;
 - c) urządzeń związanych z eksploatacją drogi;
 - d) urządzeń infrastruktury technicznej;
 - 3) wyklucza się lokalizowanie ogrodzeń wewnątrz linii rozgraniczających dróg;
 - 4) urządzenia, o których mowa w punkcie 2 można lokalizować pod warunkiem dostosowania do charakteru i wymagań przeznaczenia podstawowego;
 - 5) na terenach zainwestowanych obiekty mogą być sytuowane w odległości od krawędzi jezdni zgodnie z ustaleniami określonymi dla danej funkcji terenu;
 - 6) rozwiązanie układu skrzyżowań określonych rysunkiem planu nie jest obligatoryjne i może być zastąpione innym rozwiązaniem technicznym mieszczącym się w liniach rozgraniczających układu komunikacyjnego.
2. Drogi wewnętrzne klasy technicznej „D” oznaczone symbolem KDwd o ustaleniach:
 - 1) parametry techniczne dróg wewnętrznych:
 - a) szerokość w liniach rozgraniczających – od 10, m do 22,0m,
 - b) szerokość jezdni 4,5- 6,0m,
 - c) dostępność nieograniczona;
 - 2) dopuszcza się obustronne lokalizowanie w liniach rozgraniczających:
 - a) zieleni;
 - b) urządzeń komunikacyjnych tj. chodniki;
 - c) urządzeń związanych z eksploatacją drogi;
 - d) urządzeń infrastruktury technicznej;
 - 3) urządzenia, o których mowa w punkcie 2 można lokalizować pod warunkiem dostosowania do charakteru i wymagań przeznaczenia podstawowego;
 - 4) dopuszcza się jezdnie o szerokości 3,0 – 3,5m z mijankami umożliwiającymi wymijanie pojazdów, jeśli szerokość utwardzonej części korony jest nie mniejsza niż 5,0m poza obszarem zabudowy lub na odcinkach z zachowaną wzajemną widocznością w obszarze zabudowy;
 - 5) wyklucza się lokalizowanie ogrodzeń wewnątrz linii rozgraniczających dróg,

- 6) na terenach zainwestowanych obiekty mogą być sytuowane w odległości od krawędzi jezdni zgodnie z ustaleniami określonymi dla danej funkcji terenu;
 - 7) rozwiązanie układu skrzyżowań określonych rysunkiem planu nie jest obligatoryjne i może być zastąpione innym rozwiązaniem technicznym mieszczącym się w liniach rozgraniczających układu komunikacyjnego.
3. Drogi wewnętrzne oznaczone symbolem Kw o ustaleniach:
- 1) parametry techniczne dróg wewnętrznych:
 - a) szerokość w liniach rozgraniczających – 10,0m;
 - b) szerokość jezdni 5,0m;
 - c) dostępność nieograniczona;
 - 2) dopuszcza się obustronne lokalizowanie w liniach rozgraniczających:
 - a) urządzeń związanych z eksploatacją drogi;
 - b) urządzeń infrastruktury technicznej;
 - 3) urządzenia, o których mowa w punkcie 2 można lokalizować pod warunkiem dostosowania do charakteru i wymagań przeznaczenia podstawowego;
 - 4) wyklucza się lokalizowanie ogrodzeń wewnątrz linii rozgraniczających dróg;
- 5) dopuszcza się utwardzanie powierzchni jezdni dróg wewnętrznych.
- § 11 Zasady obsługi w zakresie infrastruktury technicznej
1. Zaopatrzenie w wodę:
- 1) zaopatrzenie w wodę w oparciu o zbiorczy system wodociągów zasilanych poprzez stację wodociagową; do czasu pełnej realizacji systemu sieci wodociagowej zaopatrzenie w wodę z ujęcia własnego;
 - 2) obowiązuje dokonanie aktualizacji programu zaopatrzenia w wodę uwzględniając modernizację i rozbudowę istniejącej sieci i urządzeń w celu objęcia zasięgiem obsługi obszaru opracowania;
 - 3) obowiązuje opracowanie programu realizacji ujęć awaryjnych wymaganych warunkami specjalnymi z wykorzystaniem do tego celu istniejących ujęć zakładowych;
 - 4) ustala się rozbudowę sieci rozbiorczej wg warunków technicznych określonych przez administratora sieci;
- 5) urządzenia infrastruktury wodociagowej lokalizować w pasach drogowych lub po terenie działek,
 - 6) dla infrastruktury wodociagowej przewiduje się pasy techniczne o szerokościach uwzględniających minimalne odległości przewodów od obiektów budowlanych i zieleni wynikające z odrębnych przepisów.
2. Odprowadzanie i oczyszczanie ścieków sanitarnych:
- 1) obowiązuje system zbiorczej kanalizacji sanitarnej; odprowadzenie ścieków w oparciu o zbiorczy system kanalizacji sanitarnej;
 - 2) obowiązek podłączenia do sieci kanalizacji sanitarnej po jej realizacji, dotyczy istniejących nieruchomości położonych w zasięgu sieci i będzie się odbywać na warunkach określonych przez administratora sieci;
 - 3) budowę i rozbudowę sieci kanalizacji sanitarnej na terenach nowego zainwestowania realizować zgodnie z dokumentacjami projektowymi oraz wg warunków określonych przez administratora sieci zgodnie z koncepcją skanalizowania;
 - 4) urządzenia infrastruktury kanalizacyjnej lokalizować w pasach drogowych;
 - 5) obowiązuje dokonanie aktualizacji programu gospodarki ściekowej uwzględniającego nowe tereny wskazane pod zabudowę;
 - 6) do czasu realizacji systemu sieci kanalizacyjnej, możliwość realizacji szczelnych bezodpływowych zbiorników sanitarnych na ścieki, okresowo opróżnianych; wywóz do oczyszczalni ścieków; dopuszcza się realizację przydomowych oczyszczalni;
 - 7) obowiązuje zakaz odprowadzania nieoczyszczonych ścieków do gruntu;
 - 8) dla infrastruktury kanalizacyjnej przewiduje się pasy techniczne o szerokościach uwzględniających minimalne odległości przewodów od obiektów budowlanych i zieleni wynikające z odrębnych przepisów.
3. Odprowadzanie wód opadowych: przyjmuje się powierzchniowy system odprowadzania wód opadowych z terenów ulic i powierzchni utwardzonych. Układ ukształtowania ulic ma zapewnić odprowadzanie wód opadowych na tereny zielone, a wysoki wskaźnik terenów biologicznie czynnych wyznaczony ustaleniami planu ograniczy ilość spływających wód z terenów posesji.

4. Usuwanie odpadów stałych:

- 1) ustala się lokalizowanie pojemników służących do gromadzenia odpadów (z wyjątkiem odpadów przemysłowych i chemicznych), nie powiązanych trwale z podłożem, pod warunkiem:
 - a) utwardzenia miejsca posadowienia tych pojemników;
 - b) utwardzenia dojazdu;
 - c) zapewnienia spływu wód opadowych;
 - d) jednoczesnego stworzenia wysokiej i średniej zieleni izolacyjnej wokół pojemników;
- 2) utylizacja odpadów stałych na składowisko odpadów na warunkach określonych w umowie z koncesjonowaną firmą lub jednostką usługową na wywóz nieczystości stałych;
- 3) wyklucza się wywożenie na składowisko odpadów płynnych, które winny być w sposób zorganizowany wywożone do oczyszczalni ścieków.

5. Elektroenergetyka:

- 1) odbudowa, przebudowa i modernizacja istniejących linii energetycznych oraz budowa nowych linii elektroenergetycznych w wersji napowietrznej i kablowej średniego i niskiego napięcia oraz budowa nowych stacji transformatorowych SN/nN;
- 2) trasy dla linii elektroenergetycznych średniego i niskiego napięcia oraz oświetlenia ulicznego należy prowadzić w pasach drogowych;
- 3) dopuszcza się prowadzenie linii SN/nN po oddzielnych trasach, a także projektowanie w istniejących liniach napowietrznych SN stacji transformatorowych słupowych;
- 4) realizacja stacji wewnętrznych tylko w przypadku dużych mocy i braku napowietrznych linii SN;
- 5) zakazuje się nasadzeń pod napowietrzonymi liniami elektroenergetycznymi drzew i krzewów tych gatunków, których naturalna wysokość może przekroczyć 3,0 m;
- 6) nakazuje się przycinanie drzew i krzewów rosnących pod liniami elektroenergetycznymi;

- 7) lokalizacja zabudowy w odległościach mniejszych niż 7,5 metra od linii elektroenergetycznych średniego napięcia wymaga uzyskania zgody od zarządcy sieci; minimalne odległości obiektów budowlanych od linii niskiego napięcia przyjąć zgodnie z przepisami odrębnymi i polskimi normami;
- 8) w przypadku pojawienia się nowych odbiorców energii elektrycznej dopuszcza się lokalizację dodatkowych stacji transformatorowych oraz linii elektroenergetycznych średniego i niskiego napięcia w miejscach nie wyznaczonych rysunkiem planu, w sposób nie kolidujący z podstawowym przeznaczeniem terenu, a w szczególności na terenach parkingów, usług i terenach leśnych;
- 9) dla linii kablowych przewiduje się pasy techniczne o szerokości 1 m;
- 10) przyłączanie obiektów do sieci elektroenergetycznej oraz przebudowa urządzeń elektroenergetycznych powstała w wyniku wystąpienia kolizji planu zagospodarowania działki (w tym również wynikającego ze zmiany przeznaczenia terenu) z istniejącymi urządzeniami elektroenergetycznymi winno się odbywać w uzgodnieniu i na warunkach określonych przez właściwy zakład energetyczny według zasad określonych w przepisach prawa energetycznego.

6. Gazyfikacja:

- 1) docelowo ustala się zaopatrzenie w gaz z systemu gazowniczego, przy założeniu rozbudowy zewnętrznego układu przesyłowego;
- 2) strefy bezpieczeństwa oraz strefy kontrolowane od sieci gazowych przyjmuje się zgodnie z wymaganiami obowiązujących przepisów szczególnych;
- 3) warunki techniczne jakim powinny odpowiadać sieci gazowe określają odrębne przepisy;
- 4) podłączenie nowych odbiorców gazu do sieci średnioprężnej odbywać się będzie zgodnie z warunkami określonymi przez administratora sieci;
- 5) dla zabudowy letniskowej, usługowej i usługowo-turystycznej szafki gazowe (otwierane na zewnątrz od strony ulicy) winny być lokalizowane w linii ogrodzeń, w pozostałych przypadkach w miejscu uzgodnionym z zarządzającym siecią gazową i zarządcą drogi;

6) do czasu realizacji sieci gazowej, dopuszcza się stosowanie innych rozwiązań technologicznych, zgodnych z przepisami odrębnymi, w tym butli i zbiorników gazowych).

7. Energetyka ciepła:

1) ustala się, że gospodarka ciepła powinna bazować na indywidualnych i lokalnych źródłach ciepła;

2) zakłada się docelowo stosowanie paliw niskoemisyjnych jako źródeł zaopatrzenia w ciepło (np. gaz, olej opałowy, biomasa itp.) – zmiany struktury zużycia nośników energii z węgla na gaz ziemny lub zastosowanie innych paliw niskoemisyjnych jako źródeł zaopatrzenia w ciepło;

3) zakłada się modernizację systemów ogrzewania oraz termomodernizację (istniejących) budynków.

8. Telekomunikacja:

1) lokalizacja inwestycji celu publicznego z zakresu łączności publicznej w rozumieniu przepisów odrębnych,

2) dopuszcza się budowę i rozbudowę sieci i urządzeń telekomunikacyjnych przy zachowaniu warunków zgodnie z przepisami odrębnymi;

3) rozbudowa sieci powinna następować na zasadach uzgodnionych z zarządcą sieci.

§ 12. Ochrona przeciwpożarowa Osiedla

Ochrona przeciwpożarowa będzie realizowana poprzez:

1) budowę sieci wodociągowej uzbrojonej w hydranty o wydajności 15dm³/sek (wymagane dla osiedla do 10 tys. mieszkańców);

2) podział obszaru leśnego na kwatery oddzielone od siebie drogami stanowiącymi pasy izolacyjne;

3) wykonanie pasów ochronnych przeciwpożarowych typu A po obu stronach dróg utwardzonych asfaltowych (wojewódzkiej, powiatowej i gminnej);

4) wykonanie przy drogach utwardzonych pasów ochronnych w formie poboczy oczyszczonych do czarnego ugoru, a przy pozostałych - po obu stronach pasa drogowego oczyszczenie, zaoranie i zadrzewienie kulturami liściastymi;

5) bezwzględne przestrzeganie przepisów ochrony przeciwpożarowej przy wydawaniu pozwoleń na budowę;

6) utrzymywanie przez zarządcę drogi w stanie oczyszczonym i przejezdnym dróg wykorzystywanych jako dojazdy pożarowe w okresach 1, 2 lub 3 stopnia zagrożenia pożarowego, prowadzenia obserwacji z wieży obserwacyjnej, mającej na celu wczesne wykrycie pożaru, zawiadomienie o jego powstaniu, a także podjęcie działań ratowniczych.

Rozdział III

Zasady kształtowania zabudowy i zagospodarowania terenów

§ 13. Ustala się, z zastrzeżeniem ustaleń szczegółowych, następujące ogólne zasady zagospodarowania terenów i kształtowania zabudowy:

1. Tereny zabudowy lotniskowej oznaczone na rysunku planu symbolem ML:

1) realizacja nowych budynków lotniskowych, gospodarczych i garażowych;

2) możliwość lokalizowania usług nieuciążliwych wbudowanych w bryły budynków lotniskowych pod warunkiem, iż nie będą przekraczały 30% powierzchni użytkowej budynku lotniskowego lub będą stanowiły parterową zabudowę towarzyszącą;

3) zasady realizacji budynków lotniskowych:

a) budynki parterowe lub dwukondygnacyjne, w których druga kondygnacja może stanowić poddasze użytkowe, z możliwością podpiwniczenia;

b) maksymalna wysokość budynku 10,0m do kalenicy z możliwością jej zwiększenia o nie więcej niż 10%;

c) przy dostosowaniu zabudowy należy stosować zasadę harmonijnego sąsiedztwa w zakresie gabarytów obiektów i charakteru zabudowy oraz dachów i pokryć dachowych;

d) poziom posadowienia parteru budynków lotniskowych nie wyżej niż 1,0m od poziomu terenu mierzonego w najwyższym punkcie;

e) dachy o nachyleniu połaci dachowych pod kątem od 20° do 45°;

f) możliwość realizacji dachów mansardowych;

4) zasady realizacji budynków gospodarczych i garażowych:

a) ilość kondygnacji – 1 nadziemna;

- b) maksymalna wysokość budynku 6,0m do kalenicy;
 - c) poziom posadowienia parteru budynków nie wyżej niż 1,0 m od poziomu istniejącego terenu mierzonego w najwyższym punkcie;
 - d) dachy o nachyleniu połaci dachowych pod kątem do 45°;
- 5) legalizacja istniejących budynków na terenach, na których obowiązywał zakaz zabudowy, a uwzględnionych w planie miejscowym jako terenów budowlanych, może nastąpić na wniosek właściciela po przedłożeniu projektu zagospodarowania działki, uwzględniającego zagadnienia ochrony i umacniania środowiska oraz spełnienia warunków przepisów szczególnych;
- 6) wkomponowanie nowej zabudowy w otoczenie poprzez:
- a) usytuowanie budynku na działce w sposób minimalizujący naruszenie cech środowiska naturalnego;
 - b) estetyczny wygląd oraz nawiązywanie do obiektów istniejącej zabudowy;
 - c) budynki gospodarcze, w tym garaże na samochody osobowe stanowiące uzupełnienie funkcji zabudowy letniskowej mogą być lokalizowane w parterach budynków letniskowych, a także w dodatkowej kubaturze zintegrowanej pod warunkiem zintegrowania funkcjonalnego i kompozycyjnego tych budynków z budynkiem letniskowym;
- 7) lokalizowanie obiektów małej architektury;
- 8) ogrodzenia bez podmurówek i jakichkolwiek elementów murowych z obowiązkiem zachowania prześwitów przyziemnych i ujednoliconej formy dla kilku sąsiadujących działek, np. odcinków ulic;
- 9) udział powierzchni zabudowy do 10% powierzchni działki, przy zachowaniu nie mniej niż 80% powierzchni biologicznie czynnej;
- 10) w granicach działki obowiązuje urządzenie miejsc parkingowych w ilości zaspokajającej potrzeby istniejącego i projektowanego zainwestowania;
- 11) dopuszcza się ponadto lokalizację:
- a) terenów zieleni, urządzeń wypoczynkowo- rekreacyjnych, wiat, altan i przydomowych oranżerii
 - b) stawów i oczek wodnych,
 - c) urządzeń infrastruktury technicznej i komunikacji nieokreślonych rysunkiem planu,
- 12) obiekty lub urządzenia o których mowa w pkt 11 można lokalizować pod warunkiem:
- a) dostosowania do charakteru i wymagań przeznaczenia podstawowego,
 - b) nienaruszania ustaleń obowiązujących dla wiodącej funkcji terenu.
2. Tereny zabudowy usługowej oznaczone na rysunku planu symbolami U:
- 1) przeznaczają się na działalność usługową o charakterze usług komercyjnych oraz usług publicznych związanych z funkcją wypoczynkowo-rekreacyjną osiedla i gminy z dopuszczeniem funkcji mieszkalnej;
- 2) nowe budynki usługowe o ilości do trzech kondygnacji nadziemnych, w których trzecia kondygnacja stanowi poddasze użytkowe oraz parterowe budynki gospodarcze i administracyjno -socjalne;
- 3) zasady realizacji zabudowy usługowej:
- a) maksymalna wysokość budynku 15,0m do kalenicy;
 - b) stosować zasadę harmonijnego sąsiedztwa w zakresie gabarytów obiektów i charakteru zabudowy oraz dachów i pokryć dachowych;
 - c) poziom parteru budynków nie wyżej niż 1m od naturalnego poziomu terenu mierzonego w najwyższym punkcie;
 - d) dachy o nachyleniu połaci dachowych pod kątem do 45°;
- 4) udział powierzchni zabudowy do 40% powierzchni działki z zachowaniem nie mniej niż 40% powierzchni biologicznie czynnej;
- 5) obowiązuje zagwarantowanie miejsc parkingowych w ilości zaspokajającej potrzeby projektowanego przeznaczenia – min. 1 miejsce parkingowe na każde 20m² powierzchni użytkowej w budynku;
- 6) dopuszcza się przebieg sieci oraz lokalizowanie obiektów infrastruktury technicznej nieokreślonej rysunkiem planu;

- 7) zakazuje się lokalizacji stacji paliw płynnych i gazowych z zastrzeżeniem ustaleń szczegółowych;
 - 8) obowiązuje urządzenie zieleni z możliwością lokalizowania obiektów małej architektury;
 - 9) dopuszcza się realizację wież obserwacyjnych i platform widokowych.
3. Tereny usług turystycznych i wypoczynku zbiorowego oznaczone na rysunku planu symbolami UT:
- 1) Ustala się ogólnodostępną działalność usługową wspomagającą rozwój turystyki na terenie gminy, a w szczególności pod następujące funkcje:
 - a) ogólnodostępnej stałej bazy noclegowej;
 - b) centrum wypoczynkowego, konferencyjnego i rehabilitacyjnego w oparciu o kompleks leśny, wyposażonego w bazę gastronomiczną i wypoczynkową;
 - c) mieszkalną dla właściciela i administratora obiektów usługowych oraz kadry specjalistycznej obsługującej objekty;
 - d) urządzone pole kempingowe i namiotowe;
 - e) uzupełnioną bazę stałymi urządzeniami usług i handlu detalicznego;
 - f) ogólnodostępny parking;
 - g) boiska sportowe i urządzenia rekreacyjne;
 - 2) zasady zabudowy i zagospodarowania budynków usługowych realizowanych na potrzeby usług turystycznych i wypoczynku zbiorowego:
 - a) ilość kondygnacji – do trzech kondygnacji nadziemnych, w których trzecia kondygnacja może stanowić poddasze użytkowe;
 - b) maksymalna wysokość budynku 15,0m do kalenicy, z możliwością odstępstw w przypadku dostosowywania nowej zabudowy do zabudowy na działkach sąsiednich;
 - c) przy dostosowaniu zabudowy należy stosować zasadę harmonijnego sąsiedztwa w zakresie gabarytów obiektów i charakteru zabudowy oraz dachów i pokryć dachowych,
 - d) poziom parteru budynków nie wyżej niż 1m od naturalnego poziomu terenu mierzonego w najwyższym punkcie,
 - e) dachy o nachyleniu połaci dachowych pod kątem do 45°;
 - 3) udział powierzchni zabudowy do 40% powierzchni działki z zachowaniem nie mniej niż 40% powierzchni biologicznie czynnej;
 - 4) obowiązuje zagwarantowanie miejsc parkingowych w ilości zaspakajającej potrzeby projektowanego przeznaczenia – min. 1 miejsce parkingowe na 1 pomieszczenie noclegowe;
 - 5) dopuszcza się przebieg sieci oraz lokalizowanie obiektów infrastruktury technicznej nieokreślonej rysunkiem planu;
 - 6) dopuszcza się przebieg sieci oraz lokalizowanie obiektów infrastruktury technicznej i komunikacyjnej nieokreślonych rysunkiem planu;
 - 7) obowiązuje urządzenie zieleni z możliwością lokalizowania obiektów małej architektury;
 - 8) dopuszcza się realizację wież obserwacyjnych i platform widokowych.
4. Tereny leśne oznaczone na rysunku planu symbolami RL:
- 1) zakazuje się lokalizowania wszelkich budynków, z wyjątkiem bezpośrednio związanych z gospodarką leśną oraz obiektów infrastruktury technicznej;
 - 2) zakazuje się eksploatacji surowców mineralnych;
 - 3) zakazuje się uszczuplania, niszczenia i działań osłabiających biologiczną odporność drzewostanu;
 - 4) dopuszcza się uzupełnianie zalesień w enklawach i pól enklawach śródleśnych;
 - 5) utrzymuje się funkcje dróg wydzielonych geodezyjnie, służących obsłudze gospodarki leśnej;
 - 6) nakazuje się kontrolę stanu sanitarnego oraz przeciwdziałanie degradacji środowiska;
 - 7) dopuszcza się lokalizację punktów i wież widokowych, ścieżek spacerowych i rowerowych oraz lokalizację urządzeń rekreacyjno-wypoczynkowych np. ścieżki zdrowia.
5. Tereny leśne o funkcji terenów przestrzeni publicznej oznaczone na rysunku planu symbolem RLp:
- 1) przyjmuje się w strefie leśnej utworzenie ogólnodostępnych terenów przestrzeni publicznej zabezpieczającej potrzeby mieszkańców;

- 2) realizacja sieci obiektów infrastruktury technicznej i komunikacyjnej nieokreślonych rysunkiem planu;
- 3) możliwość realizacji:
 - a) urządzonych (w tym utwardzonych) ścieżek spacerowych, rowerowych i zdrowia,
 - b) budowy urządzeń wypoczynkowo - sportowych, np.: boisk do gry w siatkówkę, badmintonu, miejsc do gier i zabaw dla dzieci i dorosłych;
 - c) urządzonych miejsc do grillowania,
 - d) budowy deszczochronów i miejsc postoju z zadaszonymi stołami, ławami i miejscem do rozpalania ognisk,
 - e) budowy platform i wież widokowych.
6. Tereny urządzeń obsługi komunikacji oznaczone na rysunku planu symbolem Ks:
 - 1) przeznaczenie podstawowe: tereny obsługi komunikacji – parkingi;
 - 2) utwardzenie terenu parkingu w formie płyt ażurowych;
 - 3) obowiązuje wyposażenie parkingu w toaletę publiczną oraz urządzenie miejsca na składowanie odpadów;
 - 4) możliwość realizacji budynku portierni.

Rozdział IV

Ustalenia szczegółowe

§ 14. Obszar planistyczny A – wypoczynku indywidualnego, wypoczynku zbiorowego, usług, usług turystycznych, terenów przestrzeni publicznej i terenów leśnych:

1. Ustala się następujące zasady zabudowy i zagospodarowania w obszarze planistycznym A1, oznaczonym na załączniku nr 1:
 - 1) Dla terenów oznaczonych symbolami 1ML i 2ML ustala się:
 - a) przeznaczenie podstawowe: tereny zabudowy letniskowej;
 - b) zasady realizacji zabudowy i zagospodarowania terenu zgodnie z § 13 ust. 1;
 - c) obsługa komunikacyjna z dróg wewnętrznych oznaczonych symbolami KDwd;
 - d) nieprzekraczalna linia zabudowy od zewnętrznej krawędzi jezdni dróg oznaczonych symbolami KDwd - 15,0m;
 - e) nieprzekraczalna linia zabudowy od zewnętrznej krawędzi jezdni drogi oznaczonej symbolem KDP-G - 20,0m;
 - f) obowiązuje zakaz podziału działek;
 - g) obowiązują odpowiednio ustalenia ogólne planu.
- 2) Dla terenu oznaczonego symbolem 3ML ustala się:
 - a) przeznaczenie podstawowe: tereny zabudowy letniskowej;
 - b) zasady realizacji zabudowy i zagospodarowania terenu zgodnie z § 13 ust. 1;
 - c) obsługa komunikacyjna z dróg wewnętrznych oznaczonych symbolami KDwd i KDwz;
 - d) nieprzekraczalna linia zabudowy od zewnętrznej krawędzi jezdni drogi oznaczonej symbolem KDwd - 15,0m;
 - e) nieprzekraczalna linia zabudowy od zewnętrznej krawędzi jezdni drogi oznaczonej symbolem KDP-G - 20,0m;
 - f) nieprzekraczalna linia zabudowy od zewnętrznej krawędzi jezdni drogi oznaczonej symbolem KDwz - 15,0m;
 - g) nieprzekraczalna linia zabudowy od strony skrzyżowania dróg - zgodnie z załącznikiem graficznym;
 - h) obowiązuje zakaz podziału działek;
 - i) obowiązują odpowiednio ustalenia ogólne planu.
- 3) Dla terenu oznaczonego symbolem 5ML ustala się:
 - a) przeznaczenie podstawowe: tereny zabudowy letniskowej;
 - b) zasady realizacji zabudowy i zagospodarowania terenu zgodnie z § 13 ust. 1;
 - c) obsługa komunikacyjna z dróg wewnętrznych oznaczonych symbolem KDwd;
 - d) nieprzekraczalne linie zabudowy od zewnętrznej krawędzi jezdni dróg oznaczonych symbolami KDwd - 15,0m;
 - e) obowiązuje zakaz podziału działek;
 - f) obowiązują odpowiednio ustalenia ogólne planu.

- 4) Dla terenu oznaczonego symbolem 6RL ustala się:
 - a) przeznaczenie podstawowe: tereny leśne;
 - b) zasady realizacji zagospodarowania terenu zgodnie z § 13 ust. 4;
 - c) obowiązują odpowiednio ustalenia ogólne planu.
 - 5) Dla terenu oznaczonego symbolem 7RL,E ustala się:
 - a) przeznaczenie wielofunkcyjne: tereny leśne i urządzeń elektroenergetycznych;
 - b) w zależności od potrzeb realizacja wolno stojącej stacji transformatorowej, w celu obsługi terenów wyznaczonych pod zainwestowanie; granice lokalizacji stacji mają charakter orientacyjny; w pozostałym zakresie zasady realizacji zagospodarowania terenu zgodnie z § 13 ust. 4;
 - c) obowiązują odpowiednio ustalenia ogólne planu.
 - 6) Dla terenu oznaczonego symbolem 8ML ustala się:
 - a) przeznaczenie podstawowe: tereny zabudowy letniskowej;
 - b) zasady realizacji zabudowy i zagospodarowania terenu zgodnie z § 13 ust. 1;
 - c) obsługa komunikacyjna z drogi wewnętrznej oznaczonej symbolem KDwz;
 - d) nieprzekraczalna linia zabudowy od zewnętrznej krawędzi jezdni drogi oznaczonej symbolem KDwz - 15,0m;
 - e) obowiązuje zakaz podziału działek;
 - f) obowiązują odpowiednio ustalenia ogólne planu.
2. Ustala się następujące zasady zabudowy i zagospodarowania w obszarze planistycznym A2, oznaczonym na załączniku nr 1:
- 1) Dla terenu oznaczonego symbolem 4U,E ustala się:
 - a) przeznaczenie wielofunkcyjne: tereny zabudowy usługowej i urządzeń elektroenergetycznych;
 - b) zasady realizacji zabudowy i zagospodarowania terenu zgodnie z § 13 ust. 2;
 - c) w zależności od potrzeb na terenie wyznaczonym pod zainwestowanie realizacja wolno stojącej stacji transformatorowej; granice lokalizacji stacji mają charakter orientacyjny;
 - d) obsługa komunikacyjna z drogi wewnętrznej oznaczonej symbolem KDwd i z drogi powiatowej oznaczonej symbolem KDP-G 1305W;
 - e) w zagospodarowaniu terenu należy zabezpieczyć dojazd do działek oznaczonych numerami ewidencyjnymi 2012 i 2014 od strony drogi powiatowej KDP-G lub od strony drogi wewnętrznej KDwd;
 - f) nieprzekraczalna linia zabudowy od zewnętrznej krawędzi jezdni drogi oznaczonej symbolem KDwd - 15,0m;
 - g) nieprzekraczalna linia zabudowy od zewnętrznej krawędzi jezdni drogi oznaczonej symbolem KDP-G - 20,0m;
 - h) nieprzekraczalna linia zabudowy od zewnętrznej krawędzi jezdni drogi oznaczonej symbolem KDW-GP - 25,0m;
 - i) lokalizowanie nowej zabudowy przeznaczonej na stały pobyt ludzi możliwe jedynie poza zasięgiem zagrożeń i uciążliwości od strony drogi wojewódzkiej KDW-GP 801, określonych w przepisach odrębnych; wznoszenie budynków w tym zasięgu jest możliwe jedynie pod warunkiem zastosowania środków technicznych zmniejszających uciążliwości poniżej poziomu ustalonego w tych przepisach, bądź zwiększających odporność budynku na te zagrożenia i uciążliwości, jeżeli nie jest to sprzeczne z warunkami ustalonymi dla obszarów ograniczonego użytkowania, określonych w przepisach odrębnych;
 - j) realizacja urządzeń i innych środków zmniejszających zakres uciążliwości ruchu drogowego staraniem i kosztem inwestora;
 - k) obowiązuje zakaz podziału działek;
 - l) obowiązują odpowiednio ustalenia ogólne planu.
3. Ustala się następujące zasady zabudowy i zagospodarowania w obszarze planistycznym A3, oznaczonym na załączniku nr 1:

- 1) Dla terenu oznaczonego symbolem 9ML ustala się:
 - a) przeznaczenie podstawowe: tereny zabudowy letniskowej;
 - b) zasady realizacji zabudowy i zagospodarowania terenu zgodnie z § 13 ust. 1;
 - c) adaptacja istniejącego zagospodarowania i zabudowy z możliwością remontów i rozbudowy istniejących obiektów;
 - d) obsługa komunikacyjna z dróg wewnętrznych oznaczonych symbolem KDwd;
 - e) nieprzekraczalne linie zabudowy od zewnętrznej krawędzi jezdni dróg oznaczonych symbolem KDwd - 15,0m;
 - f) nieprzekraczalna linia zabudowy od strony skrzyżowania dróg - zgodnie z załącznikiem graficznym;
 - g) obowiązuje zakaz podziału działek;
 - h) obowiązują odpowiednio ustalenia ogólne planu.
- 2) Dla terenów oznaczonych symbolami 10ML, 11ML ustala się:
 - a) przeznaczenie podstawowe: tereny zabudowy letniskowej;
 - b) zasady realizacji zabudowy i zagospodarowania terenu zgodnie z § 13 ust. 1;
 - c) obsługa komunikacyjna z dróg wewnętrznych oznaczonych symbolami KDwd i KDwz;
 - d) nieprzekraczalna linia zabudowy od zewnętrznej krawędzi jezdni drogi oznaczonej symbolem KDwd - 15,0m;
 - e) nieprzekraczalna linia zabudowy od zewnętrznej krawędzi jezdni drogi oznaczonej symbolem KDwz - 15,0m;
 - f) nieprzekraczalna linia zabudowy od strony skrzyżowania dróg w terenie oznaczonym symbolem 10 ML - zgodnie z załącznikiem graficznym
 - g) obowiązuje zakaz podziału działek;
 - h) obowiązują odpowiednio ustalenia ogólne planu.
- 3) Dla terenu oznaczonego symbolem 12ML,E ustala się:
 - a) przeznaczenie wielofunkcyjne: tereny zabudowy letniskowej i urządzeń elektroenergetycznych;
 - b) zasady realizacji zabudowy i zagospodarowania terenu zgodnie z § 13 ust. 1;
 - c) w zależności od potrzeb na terenie wyznaczonym pod zainwestowanie realizacja wolno stojącej stacji transformatorowej; granice lokalizacji stacji mają charakter orientacyjny;
 - d) obsługa komunikacyjna z dróg wewnętrznych oznaczonych symbolami KDwd i KDwz oraz z drogi gminnej oznaczonej symbolem KDG-L;
 - e) nieprzekraczalna linia zabudowy od zewnętrznej krawędzi jezdni drogi oznaczonej symbolem KDwd - 15,0m;
 - f) nieprzekraczalna linia zabudowy od zewnętrznej krawędzi jezdni drogi oznaczonej symbolem KDG-L - 15,0m;
 - g) nieprzekraczalna linia zabudowy od zewnętrznej krawędzi jezdni drogi oznaczonej symbolem KDG-L - 15,0m;
 - h) obowiązuje zakaz podziału działek, za wyjątkiem działki ozn. nr ew. 1780, dla której podział dopuszcza się zgodnie z § 8 ust. 5;
 - i) obowiązują odpowiednio ustalenia ogólne planu.
- 4) Dla terenu oznaczonego symbolem 13ML ustala się:
 - a) przeznaczenie podstawowe: tereny zabudowy letniskowej;
 - b) zasady realizacji zabudowy i zagospodarowania terenu zgodnie z § 13 ust. 1;
 - c) obsługa komunikacyjna z dróg wewnętrznych oznaczonych symbolami KDwd i KDwz oraz z drogi gminnej oznaczonej symbolem KDG-L;
 - d) nieprzekraczalna linia zabudowy od zewnętrznej krawędzi jezdni drogi oznaczonej symbolem KDwd - 15,0m;
 - e) nieprzekraczalna linia zabudowy od zewnętrznej krawędzi jezdni drogi oznaczonej symbolem KDwz - 15,0m;

- f) nieprzekraczalna linia zabudowy od zewnętrznej krawędzi jezdni drogi oznaczonej symbolem KDG-L - 15,0m;
 - g) obowiązuje zakaz podziału działek, za wyjątkiem działki ozn. nr ew. 1818, dla której podział dopuszcza się zgodnie z § 8 ust. 5;
 - h) obowiązują odpowiednio ustalenia ogólne planu.
4. Ustala się następujące zasady zabudowy i zagospodarowania w obszarze planistycznym A4, oznaczonym na załączniku nr 1:
- 1) Dla terenu oznaczonego symbolem 14ML ustala się:
 - a) przeznaczenie podstawowe: tereny zabudowy lotniskowej;
 - b) zasady realizacji zabudowy i zagospodarowania terenu zgodnie z § 13 ust. 1;
 - c) obsługa komunikacyjna z drogi wewnętrznej oznaczonej symbolem KDwz oraz z drogi powiatowej oznaczonej symbolem KDP-G 1305W;
 - d) nieprzekraczalna linia zabudowy od zewnętrznej krawędzi jezdni drogi oznaczonej symbolem KDP-G - 20,0m;
 - e) nieprzekraczalna linia zabudowy od zewnętrznej krawędzi jezdni drogi oznaczonej symbolem KDwz - 15,0m;
 - f) nieprzekraczalna linia zabudowy od strony skrzyżowania dróg - zgodnie z załącznikiem graficznym;
 - g) obowiązuje zakaz podziału działek;
 - h) obowiązują odpowiednio ustalenia ogólne planu.
 - 2) Dla terenu oznaczonego symbolem 15ML ustala się:
 - a) przeznaczenie podstawowe: tereny zabudowy lotniskowej;
 - b) zasady realizacji zabudowy i zagospodarowania terenu zgodnie z § 13 ust. 1;
 - c) obsługa komunikacyjna z dróg wewnętrznych oznaczonych symbolami KDwd i KDwz oraz z drogi powiatowej oznaczonej symbolem KDP-G 1305W;
 - d) nieprzekraczalna linia zabudowy od zewnętrznej krawędzi jezdni drogi oznaczonej symbolem KDP-G - 20,0m;
- e) nieprzekraczalna linia zabudowy od zewnętrznej krawędzi jezdni drogi oznaczonej symbolem KDwz - 15,0m;
 - f) nieprzekraczalna linia zabudowy od zewnętrznej krawędzi jezdni drogi oznaczonej symbolem KDwd - 15,0m;
 - g) obowiązuje zakaz podziału działek;
 - h) obowiązują odpowiednio ustalenia ogólne planu.
5. Ustala się następujące zasady zabudowy i zagospodarowania w obszarze planistycznym A5, oznaczonym na załączniku nr 1:
- 1) Dla terenu oznaczonego symbolem 16ML ustala się:
 - a) przeznaczenie podstawowe: tereny zabudowy lotniskowej;
 - b) zasady realizacji zabudowy i zagospodarowania terenu zgodnie z § 13 ust. 1;
 - c) obsługa komunikacyjna z dróg wewnętrznych oznaczonych symbolami KDwz, KDwd i Kw;
 - d) nieprzekraczalna linia zabudowy od zewnętrznej krawędzi jezdni drogi oznaczonej symbolem KDW-GP:
 - dla zabudowy mieszkaniowej - 50,0m,
 - dla zabudowy gospodarczej - 25,0m;
 - e) nieprzekraczalna linia zabudowy od zewnętrznej krawędzi jezdni drogi oznaczonej symbolem KDwz - 15,0m;
 - f) nieprzekraczalna linia zabudowy od zewnętrznej krawędzi jezdni drogi oznaczonej symbolem KDwd - 15,0m;
 - g) nieprzekraczalna linia zabudowy od zewnętrznej krawędzi jezdni drogi oznaczonej symbolem Kw - 6,0 m;
 - h) lokalizowanie nowej zabudowy przeznaczonej na stały pobyt ludzi możliwe jedynie poza zasięgiem zagrożeń i uciążliwości od strony drogi wojewódzkiej KDW-GP 801, określonych w przepisach odrębnych; wnoszenie budynków w tym zasięgu jest możliwe jedynie pod warunkiem zastosowania środków technicznych zmniejszających uciążliwości poniżej poziomu ustalonego w tych przepisach, bądź zwiększających odporność budynku na te zagrożenia i uciążliwości, jeżeli nie jest to sprzeczne z warun-

- kami ustalonymi dla obszarów ograniczonego użytkowania, określonych w przepisach odrębnych;
- i) realizacja urządzeń i innych środków zmniejszających zakres uciążliwości ruchu drogowego staraniem i kosztem inwestora;
 - j) obowiązuje zakaz podziału działek;
 - k) obowiązują odpowiednio ustalenia ogólne planu.
- 2) Dla terenu oznaczonego symbolem 17ML ustala się:
- a) przeznaczenie podstawowe: tereny zabudowy letniskowej;
 - b) zasady realizacji zabudowy i zagospodarowania terenu zgodnie z § 13 ust. 1;
 - c) obsługa komunikacyjna z dróg wewnętrznych oznaczonych symbolami KDwz i KDwd;
 - d) nieprzekraczalna linia zabudowy od zewnętrznej krawędzi jezdni drogi oznaczonej symbolem KDW-GP:
 - dla zabudowy mieszkaniowej - 50,0m,
 - dla zabudowy gospodarczej - 25,0m;
 - e) nieprzekraczalna linia zabudowy od zewnętrznej krawędzi jezdni drogi oznaczonej symbolem KDwz - 15,0m;
 - f) nieprzekraczalna linia zabudowy od zewnętrznej krawędzi jezdni drogi oznaczonej symbolem KDwd - 15,0m;
 - g) lokalizowanie nowej zabudowy przeznaczonej na stały pobyt ludzi możliwe jedynie poza zasięgiem zagrożeń i uciążliwości od strony drogi wojewódzkiej KDW-GP 801, określonych w przepisach odrębnych; wznoszenie budynków w tym zasięgu jest możliwe jedynie pod warunkiem zastosowania środków technicznych zmniejszających uciążliwości poniżej poziomu ustalonego w tych przepisach, bądź zwiększających odporność budynku na te zagrożenia i uciążliwości, jeżeli nie jest to sprzeczne z warunkami ustalonymi dla obszarów ograniczonego użytkowania, określonych w przepisach odrębnych;
 - h) realizacja urządzeń i innych środków zmniejszających zakres uciążliwości ruchu drogowego staraniem i kosztem inwestora;
 - i) obowiązuje zakaz podziału działek;
 - j) obowiązują odpowiednio ustalenia ogólne planu.
6. Ustala się następujące zasady zabudowy i zagospodarowania w obszarze planistycznym A6, oznaczonym na załączniku nr 2:
- 1) Dla terenów oznaczonych symbolami 18ML, 19ML, 20ML, 21ML, 22ML, 23ML ustala się:
- a) przeznaczenie podstawowe: tereny zabudowy letniskowej;
 - b) zasady realizacji zabudowy i zagospodarowania terenu zgodnie z § 13 ust. 1;
 - c) obsługa komunikacyjna z dróg wewnętrznych oznaczonych symbolami KDwz i KDwd;
 - d) nieprzekraczalne linie zabudowy od zewnętrznej krawędzi jezdni dróg oznaczonych symbolami KDwd - 15,0m;
 - e) nieprzekraczalne linie zabudowy od zewnętrznej krawędzi jezdni dróg oznaczonych symbolami KDwz - 15,0m;
 - f) obowiązuje zakaz podziału działek, za wyjątkiem działki ozn. numerem ewidencyjnym 1102, zlokalizowanej w terenie 23ML, dla której podział należy przeprowadzić zgodnie z zasadami ustalonymi w § 8 ust. 5;
 - g) obowiązują odpowiednio ustalenia ogólne planu.
- 2) Dla terenów oznaczonych symbolami 24ML, 25ML ustala się:
- a) przeznaczenie podstawowe: tereny zabudowy letniskowej;
 - b) zasady realizacji zabudowy i zagospodarowania terenu zgodnie z § 13 ust. 1;
 - c) adaptacja istniejącego zagospodarowania i zabudowy z możliwością remontów i rozbudowy istniejących obiektów;
 - d) rozbudowa istniejących budynków, częściowo zlokalizowanych pomiędzy linią rozgraniczającą drogi, a nieprzekraczalną linią zabudowy w terenie

- oznaczonym symbolem 24ML, pod warunkiem nie zmniejszania odległości od linii rozgraniczającej drogi;
- e) obsługa komunikacyjna z dróg wewnętrznych oznaczonych symbolami KDwz i KDwd;
 - f) nieprzekraczalne linie zabudowy od zewnętrznej krawędzi jezdni dróg oznaczonych symbolami KDwd - 15,0m;
 - g) nieprzekraczalne linie zabudowy od zewnętrznej krawędzi jezdni dróg oznaczonych symbolami KDwz - 15,0m;
 - h) obowiązuje zakaz podziału działek;
 - i) obowiązują odpowiednio ustalenia ogólne planu.
- 3) Dla terenów oznaczonych symbolami 26ML, 27ML, 28ML, 29ML, 30ML, 31ML, 32ML, 33ML ustala się:
- a) przeznaczenie podstawowe: tereny zabudowy letniskowej;
 - b) zasady realizacji zabudowy i zagospodarowania terenu zgodnie z § 13 ust. 1;
 - c) obsługa komunikacyjna z dróg wewnętrznych oznaczonych symbolami KDwz i KDwd;
 - d) nieprzekraczalne linie zabudowy od zewnętrznej krawędzi jezdni dróg oznaczonych symbolami KDwd - 15,0m;
 - e) nieprzekraczalne linie zabudowy od zewnętrznej krawędzi jezdni dróg oznaczonych symbolami KDwz - 15,0m;
 - f) obowiązuje zakaz podziału działek;
 - g) obowiązują odpowiednio ustalenia ogólne planu.
- 4) Dla terenu oznaczonego symbolem 34RL,E ustala się:
- a) przeznaczenie wielofunkcyjne: tereny leśne i urządzeń elektroenergetycznych;
 - b) w zależności od potrzeb realizacja wolno stojącej stacji transformatorowej, w celu obsługi terenów wyznaczonych pod zainwestowanie; granice lokalizacji stacji mają charakter orientacyjny; w pozostałym zakresie zasady realizacji zagospodarowania terenu zgodnie z § 13 ust. 4;
 - c) obowiązują odpowiednio ustalenia ogólne planu.
7. Ustala się następujące zasady zabudowy i zagospodarowania w obszarze planistycznym A7, oznaczonym na załączniku nr 3:
- 1) Dla terenów oznaczonych symbolami 36ML i 47ML ustala się:
 - a) przeznaczenie podstawowe: tereny zabudowy letniskowej;
 - b) zasady realizacji zabudowy i zagospodarowania terenu zgodnie z § 13 ust. 1;
 - c) możliwość realizacji w terenie 47ML zabudowy pensjonatowej na następujących zasadach:
 - lokalizacja jednego budynku pensjonatowego o powierzchni użytkowej min. 400 m²; przy zachowaniu nie mniej niż 40% powierzchni biologicznie czynnej;
 - budynek o wysokości do 3 kondygnacji nadziemnych, w tym trzecia w poddaszu użytkowym;
 - wysokość kalenicy do 15 m;
 - poziom parteru budynku nie wyżej niż 1,0m od naturalnego poziomu terenu, mierzony w najwyższym punkcie;
 - dach symetryczny dwuspadowy, z możliwością wprowadzenia naczółków lub wielospadowy o nachyleniu połaci dachowych pod kątem od 25° do 45°; możliwość realizacji dachu mansardowego;
 - d) dopuszcza się usługi nieuciążliwe wbudowane w obiekt pensjonatowy;
 - e) możliwość lokalizowania parterowego budynku gospodarczego zintegrowanego z kubaturą budynku pensjonatowego;
 - f) możliwość realizacji w pensjonacie lokalu mieszkalnego dla właściciela obiektu;
 - g) w przypadku realizacji obiektu pensjonatowego obowiązuje zagwarantowanie miejsc parkingowych w ilości 1 miejsca postojowego na każde pomieszczenie noclegowe;
 - h) obsługa komunikacyjna z dróg wewnętrznych oznaczonych symbolem KDwd;

- i) nieprzekraczalne linie zabudowy od zewnętrznej krawędzi jezdni dróg oznaczonych symbolami KDwd - 15,0m;
 - j) obowiązuje zakaz podziału działek;
 - k) obowiązują odpowiednio ustalenia ogólne planu.
- 2) Dla terenów oznaczonych symbolami 41ML, 42ML, 43ML, 44ML, 45ML, 46ML ustala się:
- a) przeznaczenie podstawowe: tereny zabudowy lotniskowej;
 - b) zasady realizacji zabudowy i zagospodarowania terenu zgodnie z § 13 ust. 1;
 - c) obsługa komunikacyjna z dróg wewnętrznych oznaczonych symbolami KDwd i KDwz;
 - d) nieprzekraczalne linie zabudowy od zewnętrznej krawędzi jezdni dróg oznaczonych symbolami KDwd - 15,0m;
 - e) nieprzekraczalne linie zabudowy od zewnętrznej krawędzi jezdni dróg oznaczonych symbolami KDwz - 15,0m;
 - f) nieprzekraczalna linia zabudowy od strony skrzyżowania dróg w terenie ozn. symbolem 41ML - zgodnie z załącznikiem graficznym;
 - g) obowiązuje zakaz podziału działek;
 - h) obowiązują odpowiednio ustalenia ogólne planu.
- 3) Dla terenu oznaczonego symbolem 90RL ustala się:
- a) przeznaczenie podstawowe: tereny leśne;
 - b) zasady realizacji zagospodarowania terenu zgodnie z § 13 ust. 4;
 - c) obowiązują odpowiednio ustalenia ogólne planu.
8. Ustala się następujące zasady zabudowy i zagospodarowania w obszarze planistycznym A8, oznaczonym na załączniku nr 4:
- 1) Dla terenu oznaczonego symbolem 49ML ustala się:
 - a) przeznaczenie podstawowe: tereny zabudowy lotniskowej;
 - b) zasady realizacji zabudowy i zagospodarowania terenu zgodnie z § 13 ust. 1;
 - c) adaptacja istniejącego zagospodarowania i zabudowy z możliwością remontów i rozbudowy istniejących obiektów;
 - d) obsługa komunikacyjna z dróg wewnętrznych oznaczonych symbolami KDwd i KDwz;
 - e) nieprzekraczalna linia zabudowy od zewnętrznej krawędzi jezdni drogi oznaczonej symbolem KDwd - 15,0m;
 - f) nieprzekraczalna linia zabudowy od zewnętrznej krawędzi jezdni drogi oznaczonej symbolem KDwz - 15,0m;
 - g) nieprzekraczalna linia zabudowy od zewnętrznej krawędzi jezdni drogi oznaczonej symbolem KDP-G - 20,0m;
 - h) obowiązuje zakaz podziału działek;
 - i) obowiązują odpowiednio ustalenia ogólne planu.
 - 2) Dla terenu oznaczonego symbolem 50ML ustala się:
 - a) przeznaczenie podstawowe: tereny zabudowy lotniskowej;
 - b) zasady realizacji zabudowy i zagospodarowania terenu zgodnie z § 13 ust. 1;
 - c) obsługa komunikacyjna z dróg wewnętrznych oznaczonych symbolami KDwd i KDwz oraz z drogi powiatowej oznaczonej symbolem KDP-G 1305W;
 - d) nieprzekraczalna linia zabudowy od zewnętrznej krawędzi jezdni drogi oznaczonej symbolem KDwd - 15,0m;
 - e) nieprzekraczalna linia zabudowy od zewnętrznej krawędzi jezdni drogi oznaczonej symbolem KDwz - 15,0m;
 - f) nieprzekraczalna linia zabudowy od zewnętrznej krawędzi jezdni drogi oznaczonej symbolem KDP-G - 20,0m;
 - g) obowiązuje zakaz podziału działek;
 - h) obowiązują odpowiednio ustalenia ogólne planu.

9. Ustala się następujące zasady zabudowy i zagospodarowania w obszarze planistycznym A9, oznaczonym na załączniku nr 4:
- 1) Dla terenów oznaczonych symbolami 51UT,U, 52UT,U ustala się:
 - a) przeznaczenie podstawowe: tereny usług turystycznych i wypoczynku zbiorowego lub usług jako funkcji wymiennych;
 - b) zasady realizacji zabudowy i zagospodarowania terenu zgodnie z § 13 ust. 2 lub § 13 ust. 3;
 - c) dla terenu 52UT,U dopuszcza się ponadto możliwość realizacji usług związanych z opieką zdrowotną, domu opieki społecznej, usług hotelarskich i restauracyjnych oraz SPA;
 - d) obsługa komunikacyjna z dróg wewnętrznych oznaczonych symbolem KDwd;
 - e) nieprzekraczalne linie zabudowy od zewnętrznej krawędzi jezdni dróg oznaczonych symbolami KDwd - 15,0m;
 - f) nieprzekraczalna linia zabudowy od zewnętrznej krawędzi jezdni drogi oznaczonej symbolem KDP-G - 20,0m;
 - g) nieprzekraczalna linia zabudowy w terenie ozn. symbolem 52 UT,U od granicy terenu z działką ozn. nr ew. 2607/2 - 6,0m;
 - h) obowiązuje zakaz podziału działek;
 - i) obowiązują odpowiednio ustalenia ogólne planu.
 - 2) Dla terenu oznaczonego symbolem 53UT ustala się:
 - a) przeznaczenie podstawowe: tereny usług turystycznych i wypoczynku zbiorowego;
 - b) zasady realizacji zabudowy i zagospodarowania terenu zgodnie z § 13 ust. 3;
 - c) adaptacja istniejących obiektów ośrodka wypoczynkowego z możliwością remontów i rozbudowy obiektów;
 - d) ponadto dopuszcza się możliwość realizacji usług związanych z opieką zdrowotną, domu opieki społecznej, usług hotelarskich i restauracyjnych oraz SPA;
 - e) obowiązuje grodzenie ośrodka wypoczynkowego tylko w liniach rozgraniczających terenu;
 - f) obsługa komunikacyjna z drogi wewnętrznej oznaczonej symbolem KDwz i z drogi powiatowej oznaczonej symbolem KDP-G 1305W;
 - g) nieprzekraczalna linia zabudowy od zewnętrznej krawędzi jezdni drogi oznaczonej symbolem KDwz - 15,0m;
 - h) nieprzekraczalna linia zabudowy od zewnętrznej krawędzi jezdni drogi oznaczonej symbolem KDP-G - 20,0m;
 - i) obowiązuje zakaz podziału działki;
 - j) obowiązują odpowiednio ustalenia ogólne planu.
 - 3) Dla terenu oznaczonego symbolem 54U,KS,E ustala się:
 - a) przeznaczenie wielofunkcyjne: tereny usług, urządzeń obsługi komunikacji i urządzeń elektroenergetycznych;
 - b) zasady realizacji zabudowy i zagospodarowania terenu zgodnie z § 13 ust. 2 z wykluczeniem pkt 4 oraz zgodnie z § 13 ust. 6;
 - c) obowiązuje urządzenie parkingu dla samochodów osobowych;
 - d) udział powierzchni zabudowy do 40% powierzchni terenu i przy zachowaniu nie mniej niż 40% powierzchni biologicznie czynnej;
 - e) w zależności od potrzeb, na terenie wyznaczonym pod zainwestowanie, realizacja wolno stojącej stacji transformatorowej; granice lokalizacji stacji mają charakter orientacyjny;
 - f) nieprzekraczalna linia zabudowy od zewnętrznej krawędzi jezdni drogi oznaczonej symbolem KDwz - 15,0m;
 - g) nieprzekraczalna linia zabudowy od zewnętrznej krawędzi jezdni drogi oznaczonej symbolem KDP-G - 20,0m;
 - h) nieprzekraczalna linia zabudowy od granicy terenu z działką ozn. nr ew. 2607/3 - 6,0m;
 - i) obowiązuje zakaz podziału działki;
 - j) obowiązują odpowiednio ustalenia ogólne planu.

10. Ustala się następujące zasady zabudowy i zagospodarowania w obszarze planistycznym A10, oznaczonym na załączniku nr 4:
 - 1) Dla terenu oznaczonego symbolem 56UT ustala się:
 - a) przeznaczenie podstawowe: tereny usług turystycznych i wypoczynku zbiorowego;
 - b) zasady realizacji zabudowy i zagospodarowania terenu zgodnie z § 13 ust. 3;
 - c) obsługa komunikacyjna z dróg wewnętrznych oznaczonych symbolami KDwz i KDwd;
 - d) nieprzekraczalna linia zabudowy od zewnętrznej krawędzi jezdni drogi oznaczonej symbolem KDwz - 15,0m;
 - e) nieprzekraczalne linie zabudowy od zewnętrznej krawędzi jezdni dróg oznaczonych symbolami KDwd - 15,0m;
 - f) nieprzekraczalna linia zabudowy od granicy terenu z działką ozn. nr ew. 2762/2 - 6,0m;
 - g) obowiązuje zakaz podziału działek;
 - h) obowiązują odpowiednio ustalenia ogólne planu.
 - 2) Dla terenów oznaczonych symbolami 57ML, 58ML ustala się:
 - a) przeznaczenie podstawowe: tereny zabudowy letniskowej;
 - b) zasady realizacji zabudowy i zagospodarowania terenu zgodnie z § 13 ust. 1;
 - c) adaptacja istniejącego zagospodarowania i zabudowy z możliwością remontów i rozbudowy istniejących obiektów;
 - d) obsługa komunikacyjna z dróg wewnętrznych oznaczonych symbolami KDwz i KDwd;
 - e) nieprzekraczalne linie zabudowy od zewnętrznej krawędzi jezdni dróg oznaczonych symbolami KDwd - 15,0m;
 - f) nieprzekraczalna linia zabudowy od zewnętrznej krawędzi jezdni drogi oznaczonej symbolem KDwz - 15,0m;
 - g) obowiązuje zakaz podziału działek;
 - h) obowiązują odpowiednio ustalenia ogólne planu.
 - 3) Dla terenów oznaczonych symbolami 59ML, 60ML ustala się:
 - a) przeznaczenie podstawowe: tereny zabudowy letniskowej;
 - b) zasady realizacji zabudowy i zagospodarowania terenu zgodnie z § 13 ust. 1;
 - c) obsługa komunikacyjna z dróg wewnętrznych oznaczonych symbolami KDwz i KDwd;
 - d) nieprzekraczalne linie zabudowy od zewnętrznej krawędzi jezdni dróg oznaczonych symbolami KDwd - 15,0m;
 - e) nieprzekraczalne linie zabudowy od zewnętrznej krawędzi jezdni dróg oznaczonych symbolami KDwz - 15,0m;
 - f) obowiązuje zakaz podziału działek;
 - g) obowiązują odpowiednio ustalenia ogólne planu.
 - 4) Dla terenów oznaczonych symbolami 61ML, 62ML, 63ML, 64ML, 65ML ustala się:
 - a) przeznaczenie podstawowe: tereny zabudowy letniskowej;
 - b) zasady realizacji zabudowy i zagospodarowania terenu zgodnie z § 13 ust. 1;
 - c) obsługa komunikacyjna z dróg wewnętrznych oznaczonych symbolami KDwz i KDwd;
 - d) nieprzekraczalne linie zabudowy od zewnętrznej krawędzi jezdni dróg oznaczonych symbolami KDwd - 15,0m;
 - e) nieprzekraczalna linia zabudowy od zewnętrznej krawędzi jezdni drogi oznaczonej symbolem KDwz - 15,0m;
 - f) obowiązuje zakaz podziału działek;
 - g) obowiązują odpowiednio ustalenia ogólne planu.
 - 5) Dla terenów oznaczonych symbolami 66ML, 67ML, 68ML, 69ML ustala się:
 - a) przeznaczenie podstawowe: tereny zabudowy letniskowej;
 - b) zasady realizacji zabudowy i zagospodarowania terenu zgodnie z § 13 ust. 1;

- c) obsługa komunikacyjna z dróg wewnętrznych oznaczonych symbolami KDwz i KDwd;
 - d) nieprzekraczalne linie zabudowy od zewnętrznej krawędzi jezdni dróg oznaczonych symbolami KDwd - 15,0m;
 - e) nieprzekraczalna linia zabudowy od zewnętrznej krawędzi jezdni drogi oznaczonej symbolem KDwz - 15,0m;
 - f) obowiązuje zakaz podziału działek;
 - g) obowiązują odpowiednio ustalenia ogólne planu.
- 6) Dla terenów oznaczonych symbolami 70ML, 71ML i 72ML ustala się:
- a) przeznaczenie podstawowe: tereny zabudowy lotniskowej;
 - b) zasady realizacji zabudowy i zagospodarowania terenu zgodnie z § 13 ust. 1;
 - c) obsługa komunikacyjna z dróg wewnętrznych oznaczonych symbolami KDwz i KDwd;
 - d) nieprzekraczalne linie zabudowy od zewnętrznej krawędzi jezdni dróg oznaczonych symbolami KDwd - 15,0m;
 - e) nieprzekraczalne linie zabudowy od zewnętrznej krawędzi jezdni dróg oznaczonych symbolami KDwz - 15,0m;
 - f) obowiązuje zakaz podziału działek;
 - g) obowiązują odpowiednio ustalenia ogólne planu.
- 7) Dla terenu oznaczonego symbolem 73RLp,E ustala się:
- a) przeznaczenie wielofunkcyjne: tereny leśne o funkcji terenów przestrzeni publicznej i urządzeń elektroenergetycznych;
 - b) w zależności od potrzeb realizacja wolno stojącej stacji transformatorowej, w celu obsługi terenów wyznaczonych pod zainwestowanie; granice lokalizacji stacji mają charakter orientacyjny; w pozostałym zakresie zasady realizacji zagospodarowania terenu zgodnie z § 13 ust. 5;
 - c) zakaz realizacji obiektów kubaturowych;
 - d) obsługa komunikacyjna z dróg wewnętrznych oznaczonych symbolem KDwd;
 - e) teren należy zagospodarować jako obszary przestrzeni publicznej służącej rekreacji i wypoczynkowi;
 - f) lokalizację obiektów małej architektury, wytyczenie i urządzenie alejek spacerowych i ścieżek rowerowych;
 - g) obowiązuje zakaz podziału działek;
 - h) obowiązują odpowiednio ustalenia ogólne planu.
- 8) Dla terenów oznaczonych symbolami 74RLp, 75RLp, 76RLp ustala się:
- a) przeznaczenie podstawowe: tereny leśne o funkcji terenów przestrzeni publicznej;
 - b) zasady realizacji zagospodarowania terenu zgodnie z § 13 ust. 5;
 - c) zakaz realizacji obiektów kubaturowych;
 - d) obsługa komunikacyjna z dróg wewnętrznych oznaczonych symbolem KDwd;
 - e) teren należy zagospodarować jako obszary przestrzeni publicznej służącej rekreacji i wypoczynkowi;
 - f) lokalizację obiektów małej architektury, wytyczenie i urządzenie alejek spacerowych i ścieżek rowerowych;
 - g) obowiązuje zakaz podziału działek;
 - h) obowiązują odpowiednio ustalenia ogólne planu.
- 9) Dla terenu oznaczonego symbolem 77U ustala się:
- a) przeznaczenie podstawowe: tereny zabudowy usługowej;
 - b) zasady realizacji zabudowy i zagospodarowania terenu zgodnie z § 13 ust. 2;
 - c) obsługa komunikacyjna z drogi wewnętrznej oznaczonej symbolem KDwd;
 - d) nieprzekraczalna linia zabudowy od zewnętrznej krawędzi jezdni drogi oznaczonej symbolem KDP-G - 20,0m;

- e) nieprzekraczalne linie zabudowy od zewnętrznej krawędzi jezdni dróg oznaczonych symbolami KDwd - 15,0m;
 - f) obowiązuje zakaz podziału działek;
 - g) obowiązują odpowiednio ustalenia ogólne planu.
11. Ustala się następujące zasady zabudowy i zagospodarowania w obszarze planistycznym A11, oznaczonym na załączniku nr 4:
- 1) Dla terenu oznaczonego symbolem 78KS,E ustala się:
 - a) przeznaczenie wielofunkcyjne: tereny urządzeń obsługi komunikacji - parking i urządzeń elektroenergetycznych;
 - b) zasady realizacji zagospodarowania terenu zgodnie z § 13 ust. 6;
 - c) urządzenie ogólnodostępnego parkingu dla samochodów osobowych i autokarów;
 - d) w zależności od potrzeb na terenie wyznaczonym pod zainwestowanie realizacja wolno stojącej stacji transformatorowej; granice lokalizacji stacji mają charakter orientacyjny;
 - e) udział powierzchni zabudowy do 40% powierzchni terenu i zachowaniu nie mniej niż 4% powierzchni biologicznie czynnej;
 - f) obsługa komunikacyjna z dróg wewnętrznych oznaczonych symbolami KDwd i Kdwz;
 - g) obowiązuje zakaz podziału działki;
 - h) obowiązują odpowiednio ustalenia ogólne planu.
12. Ustala się następujące zasady zabudowy i zagospodarowania w obszarze planistycznym A12, oznaczonym na załączniku nr 4:
- 1) Dla terenu oznaczonego symbolem 79RL ustala się:
 - a) przeznaczenie podstawowe: tereny leśne;
 - b) zasady realizacji zagospodarowania terenu zgodnie z § 13 ust. 4;
 - c) zakaz realizacji obiektów kubaturowych;
 - d) obowiązują odpowiednio ustalenia ogólne planu.
- 2) Dla terenu oznaczonego symbolem 80ML ustala się:
 - a) przeznaczenie podstawowe: tereny zabudowy letniskowej;
 - b) zasady realizacji zabudowy i zagospodarowania terenu zgodnie z § 13 ust. 1;
 - c) obsługa komunikacyjna z dróg wewnętrznych oznaczonych symbolami KDwd i z drogi powiatowej oznaczonej symbolem KDP-G 1305W;
 - d) nieprzekraczalne linie zabudowy od zewnętrznej krawędzi jezdni dróg oznaczonych symbolami KDwd - 15,0m;
 - e) nieprzekraczalna linia zabudowy od zewnętrznej krawędzi jezdni drogi oznaczonej symbolem KDP-G - 20,0m;
 - f) obowiązuje zakaz podziału działek;
 - g) obowiązują odpowiednio ustalenia ogólne planu.
13. Ustala się następujące zasady zabudowy i zagospodarowania w obszarze planistycznym A13, oznaczonym na załączniku nr 4:
- 1) Dla terenu oznaczonego symbolem 88ML ustala się:
 - a) przeznaczenie podstawowe: tereny zabudowy letniskowej;
 - b) zasady realizacji zabudowy i zagospodarowania terenu zgodnie z § 13 ust. 1;
 - c) obsługa komunikacyjna z drogi wewnętrznej oznaczonej symbolem KDwd i z drogi powiatowej KDP-G 1305W;
 - d) nieprzekraczalna linia zabudowy od zewnętrznej krawędzi jezdni drogi oznaczonej symbolem KDwd - 15,0m
 - e) nieprzekraczalna linia zabudowy od zewnętrznej krawędzi jezdni drogi oznaczonej symbolem KDP-G - 20,0m,
 - f) nieprzekraczalna linia zabudowy od granicy z działką ozn. nr ew. 2803/7-6,0m;
 - g) obowiązuje zakaz podziału działek;
 - h) obowiązują odpowiednio ustalenia ogólne planu.

14. Ustala się następujące zasady zabudowy i zagospodarowania w obszarze planistycznym A14, oznaczonym na załączniku nr 5:
- 1) Dla terenu oznaczonego symbolem 81ML,U ustala się:
 - a) przeznaczenie wielofunkcyjne: tereny zabudowy lotniskowej i usług,
 - b) zasady realizacji zabudowy i zagospodarowania terenu zgodnie z § 13 ust. 1 i § 13 ust. 2;
 - c) obsługa komunikacyjna z drogi wewnętrznej oznaczonej symbolem KDwd;
 - d) nieprzekraczalna linia zabudowy od zewnętrznej krawędzi jezdni drogi oznaczonej symbolem KDW-GP:
 - dla zabudowy mieszkaniowej - 50,0m,
 - dla zabudowy gospodarczej – 25,0m;
 - e) nieprzekraczalna linia zabudowy od zewnętrznej krawędzi jezdni drogi oznaczonej symbolem KDwd - 15,0m;
 - f) lokalizowanie nowej zabudowy przeznaczonej na stały pobyt ludzi możliwe jedynie poza zasięgiem zagrożeń i uciążliwości od strony drogi wojewódzkiej KDW-GP 801, określonych w przepisach odrębnych; wznoszenie budynków w tym zasięgu jest możliwe jedynie pod warunkiem zastosowania środków technicznych zmniejszających uciążliwości poniżej poziomu ustalonego w tych przepisach, bądź zwiększających odporność budynku na te zagrożenia i uciążliwości, jeżeli nie jest to sprzeczne z warunkami ustalonymi dla obszarów ograniczonego użytkowania, określonych w przepisach odrębnych;
 - g) realizacja urządzeń i innych środków zmniejszających zakres uciążliwości ruchu drogowego staraniem i kosztem inwestora;
 - h) obowiązuje zakaz podziału działek;
 - i) obowiązują odpowiednio ustalenia ogólne planu.
 - 2) Dla terenów oznaczonych symbolami 82ML, 83ML ustala się:
 - a) przeznaczenie podstawowe: tereny zabudowy lotniskowej;
 - b) zasady realizacji zabudowy i zagospodarowania terenu zgodnie z § 13 ust. 1;
 - c) adaptacja istniejącego zagospodarowania i zabudowy z możliwością remontów i rozbudowy istniejących obiektów;
 - d) obsługa komunikacyjna z dróg wewnętrznych oznaczonych symbolami KDwz i KDwd;
 - b) zasady realizacji zabudowy i zagospodarowania terenu zgodnie z § 13 ust. 1;
 - c) obsługa komunikacyjna z drogi wewnętrznej oznaczonej symbolem KDwd;
 - d) nieprzekraczalna linia zabudowy od zewnętrznej krawędzi jezdni drogi oznaczonej symbolem KDW-GP:
 - dla zabudowy mieszkaniowej - 50,0m,
 - dla zabudowy gospodarczej – 25,0m;
 - e) nieprzekraczalna linia zabudowy od zewnętrznej krawędzi jezdni drogi oznaczonej symbolem KDwd - 15,0m;
 - f) lokalizowanie nowej zabudowy przeznaczonej na stały pobyt ludzi możliwe jedynie poza zasięgiem zagrożeń i uciążliwości od strony drogi wojewódzkiej KDW-GP 801, określonych w przepisach odrębnych; wznoszenie budynków w tym zasięgu jest możliwe jedynie pod warunkiem zastosowania środków technicznych zmniejszających uciążliwości poniżej poziomu ustalonego w tych przepisach, bądź zwiększających odporność budynku na te zagrożenia i uciążliwości, jeżeli nie jest to sprzeczne z warunkami ustalonymi dla obszarów ograniczonego użytkowania, określonych w przepisach odrębnych;
 - g) realizacja urządzeń i innych środków zmniejszających zakres uciążliwości ruchu drogowego staraniem i kosztem inwestora;
 - h) obowiązuje zakaz podziału działek;
 - i) obowiązują odpowiednio ustalenia ogólne planu.
- 3) Dla terenu oznaczonego symbolem 84ML ustala się:
 - a) przeznaczenie podstawowe: tereny zabudowy lotniskowej;
 - b) zasady realizacji zabudowy i zagospodarowania terenu zgodnie z § 13 ust. 1;
 - c) adaptacja istniejącego zagospodarowania i zabudowy z możliwością remontów i rozbudowy istniejących obiektów;
 - d) obsługa komunikacyjna z dróg wewnętrznych oznaczonych symbolami KDwz i KDwd;

- e) nieprzekraczalna linia zabudowy od zewnętrznej krawędzi jezdni drogi oznaczonej symbolem KDwz - 15,0m;
- f) nieprzekraczalna linia zabudowy od zewnętrznej krawędzi jezdni drogi oznaczonej symbolem KDwd - 15,0m;
- g) obowiązuje zakaz podziału działek;
- h) obowiązują odpowiednio ustalenia ogólnego planu.

Rozdział V

Przepisy końcowe

§ 15.1. Ustala się stawkę procentową wysokości jednorazowej opłaty na rzecz gminy w przypadku zbycia nieruchomości w wysokości 10% dla terenów:

- 1) zabudowy letniskowej,
- 2) usług,
- 3) usług turystycznych i wypoczynku zbiorowego,
- 4) leśnych o funkcji przestrzeni publicznej,
- 5) urządzeń obsługi komunikacji.

2. Dla pozostałych terenów objętych zmianą planu ustala się 0% stawkę procentową.










































































§ 16. Wykonanie uchwały powierza się Wójtowi Gminy Wilga.

§ 17. Uchwała wchodzi w życie po upływie 30 dni od dnia jej ogłoszenia w Dzienniku Urzędowym Województwa Mazowieckiego.

Przewodniczący Rady Gminy:
Zbigniew Węgrzynek

**MIEJSCOWY PLAN ZAGOSPODAROWANIA PRZESTRZENNEGO OSIEDLA TURYSTYCZNO-WPOCZYNKOWEGO WILGA
W STREFIE FUNKCJONALNO-PRZESTRZENNEJ A**

Skala 1:2000
1cm = 20m

- OZNACZENIA:**
-  granice osiedli i terenów
 -  linie rozgraniczenia
 -  linie rozgraniczenia terenu
 -  linie rozgraniczenia w obszarach wyodrębnionych
 -  linie rozgraniczenia terenów zabudowy
 -  linie rozgraniczenia terenów zabudowy
 -  linie rozgraniczenia terenów zabudowy
 -  linie rozgraniczenia terenów zabudowy
 -  linie rozgraniczenia terenów zabudowy
 -  linie rozgraniczenia terenów zabudowy
 -  linie rozgraniczenia terenów zabudowy
 -  linie rozgraniczenia terenów zabudowy
 -  linie rozgraniczenia terenów zabudowy
 -  linie rozgraniczenia terenów zabudowy
 -  linie rozgraniczenia terenów zabudowy
 -  linie rozgraniczenia terenów zabudowy
 -  linie rozgraniczenia terenów zabudowy
 -  linie rozgraniczenia terenów zabudowy
 -  linie rozgraniczenia terenów zabudowy
 -  linie rozgraniczenia terenów zabudowy
 -  linie rozgraniczenia terenów zabudowy
 -  linie rozgraniczenia terenów zabudowy
- OZNACZENIA ORIENTACYJNE:**
-  drogę
 -  drogę
 -  drogę
 -  drogę
 -  drogę
 -  drogę
 -  drogę
 -  drogę
 -  drogę
 -  drogę
 -  drogę
 -  drogę
 -  drogę
 -  drogę
 -  drogę
 -  drogę
 -  drogę
 -  drogę
 -  drogę
 -  drogę
 -  drogę
 -  drogę
 -  drogę
 -  drogę
 -  drogę
 -  drogę
 -  drogę
 -  drogę
 -  drogę
 -  drogę
 -  drogę
 -  drogę
 -  drogę
 -  drogę
 -  drogę
 -  drogę
 -  drogę
 -  drogę
 -  drogę
 -  drogę
 -  drogę
 -  drogę
 -  drogę
 -  drogę
 -  drogę
 -  drogę
 -  drogę
 -  drogę
 -  drogę
 -  drogę
 -  drogę

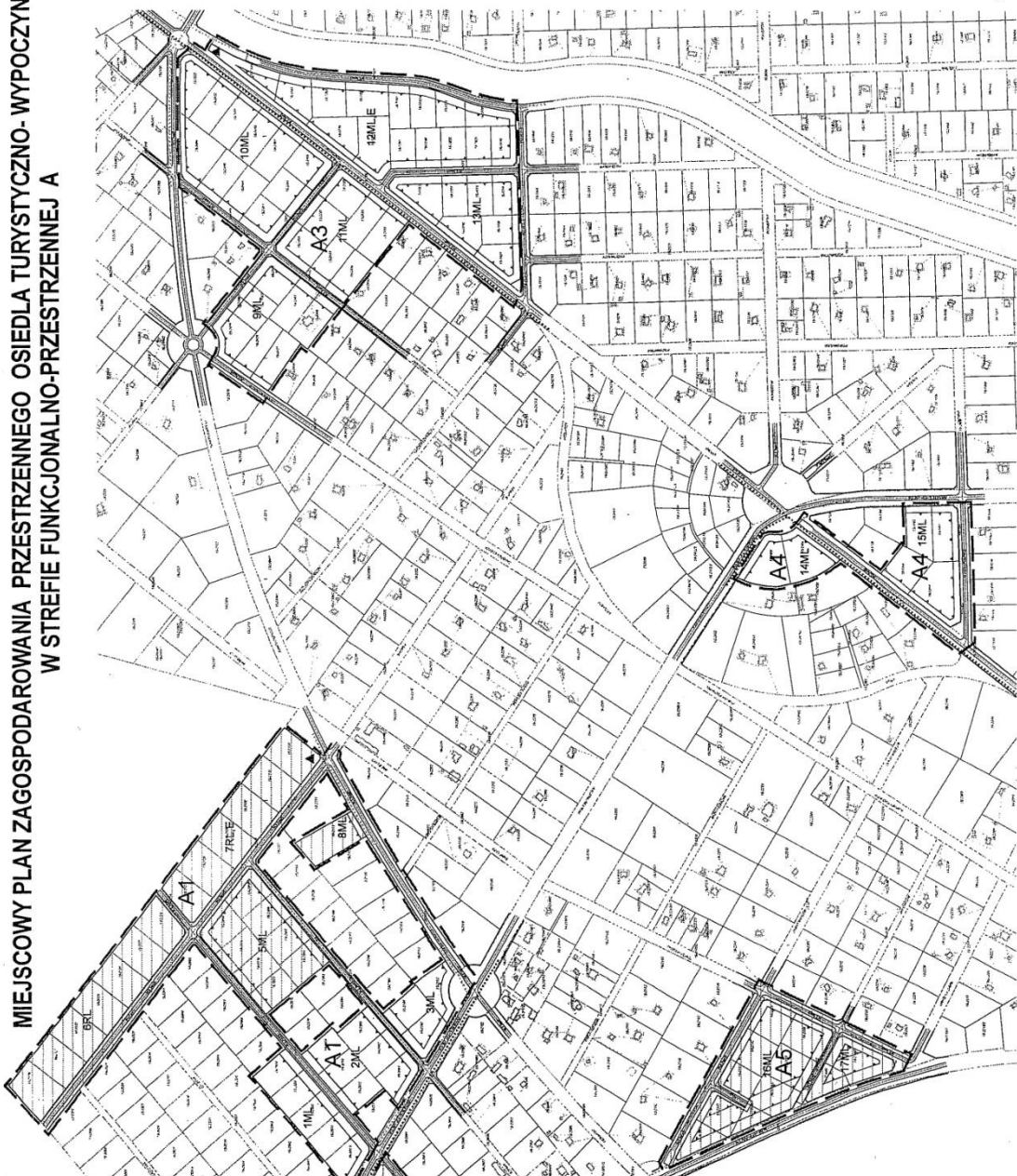
WYKRS ZE STUDIUM KIERUNKOWAŁI I KIERUNKÓW
ZAGOSPODAROWANIA OSIEDLA
TURYSTYCZNO-WPOCZYNKOWEGO WILGA
OBJĘCIE 0,0000



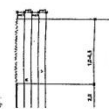
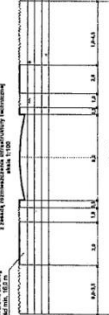
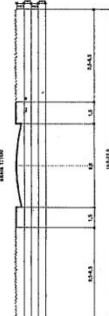
OSIĄGNIĘCIE PRZEDZIAŁA OSIEDLA W STREFIE FUNKCJONALNO-PRZESTRZENNEJ A
ZAGOSPODAROWANA PRZESTRZENIA OSIEDLA TURYSTYCZNO-WPOCZYNKOWEGO WILGA



ZAGOSPODAROWANIE PRZESTRZENNE OSIEDLA	
1	100%
2	100%
3	100%
4	100%
5	100%
6	100%
7	100%
8	100%
9	100%
10	100%
11	100%
12	100%
13	100%
14	100%
15	100%
16	100%
17	100%
18	100%
19	100%
20	100%
21	100%
22	100%
23	100%
24	100%
25	100%
26	100%
27	100%
28	100%
29	100%
30	100%
31	100%
32	100%
33	100%
34	100%
35	100%
36	100%
37	100%
38	100%
39	100%
40	100%
41	100%
42	100%
43	100%
44	100%
45	100%
46	100%
47	100%
48	100%
49	100%
50	100%
51	100%
52	100%
53	100%
54	100%
55	100%
56	100%
57	100%
58	100%
59	100%
60	100%
61	100%
62	100%
63	100%
64	100%
65	100%
66	100%
67	100%
68	100%
69	100%
70	100%
71	100%
72	100%
73	100%
74	100%
75	100%
76	100%
77	100%
78	100%
79	100%
80	100%
81	100%
82	100%
83	100%
84	100%
85	100%
86	100%
87	100%
88	100%
89	100%
90	100%
91	100%
92	100%
93	100%
94	100%
95	100%
96	100%
97	100%
98	100%
99	100%
100	100%



SKALA 1:100



MIEJSCOWY PLAN ZAGOSPODAROWANIA PRZESTRZENNEGO OSIEDLA NO- WYPOCZYNKOWEGO WILGA W STREFIE FUNKCJONALNO-PRZESTRZENNEJ A

Znak: A.1.0
40/10/2011
Rady Gminy Wilga
L. 2011.02011.1

Skala 1:2000
1cm=20m

OZNACZENIA:

- granicz obrębami opracowanymi
- obszar planistyczny
- linie rozgraniczające tereny o różnym sposobie użytkowania
- nieprzekraczalna linia zabudowy
- tereny zabudowy mieszkaniowej
- tereny (linie) urządzeń elektroenergetycznych
- drogi wewnętrzne zbiorowe w klasie technicznej L
- siećki spalinowe
- ścieżki rowerowe
- tereny o wysokim prawdopodobieństwie wystąpienia zjawisk archeologicznych (OMC)
- OZNACZENIA ORIENTACYJNE
- postulowana linie podziału paradyżniego
- postulowane miejsca lokalizacji urządzeń elektroenergetycznych - stacje transformatorowe

WYRYS ZE STUDIUM UWARUNKOWAŃ I KIERUNKÓW ZAGOSPODAROWANIA OSIEDLA TURYSTYCZNO-WYPOCZYNKOWEGO WILGA
SKALA 1 : 20 000

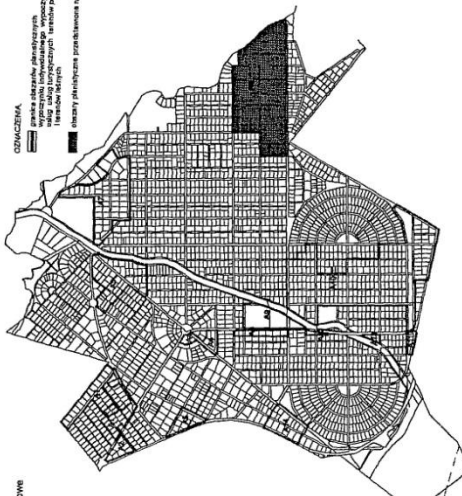
SCHEMAT POŁOŻENIA OBSZARÓW PLANISTYCZNYCH W MIEJSCOWYM PLANIE ZAGOSPODAROWANIA PRZESTRZENNEGO OSIEDLA TURYSTYCZNO-WYPOCZYNKOWEGO WILGA

GRANICZNA

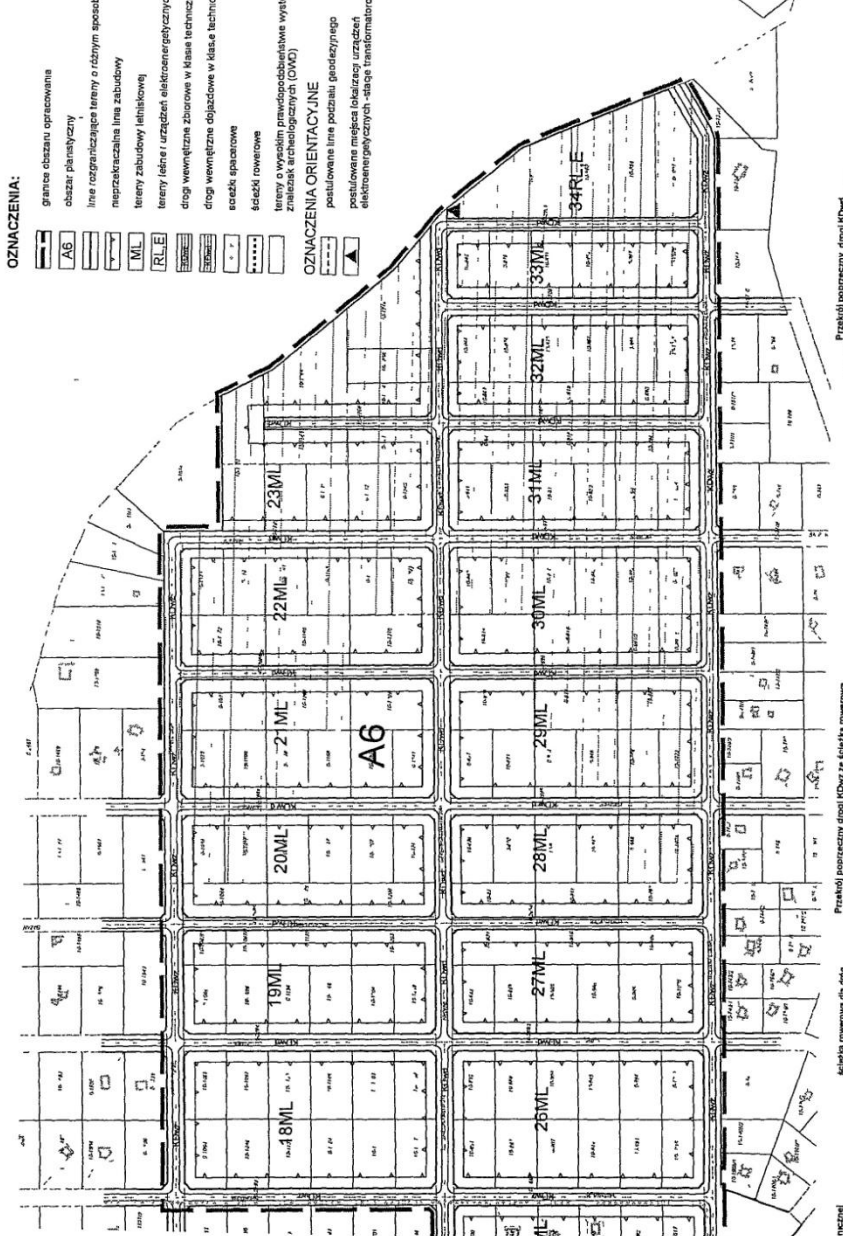
Obszar planistyczny, obszar zabudowy, tereny o różnym sposobie użytkowania, tereny (linie) urządzeń elektroenergetycznych, linie rozgraniczające tereny o różnym sposobie użytkowania, nieprzekraczalna linia zabudowy, tereny zabudowy mieszkaniowej, tereny (linie) urządzeń elektroenergetycznych, drogi wewnętrzne zbiorowe w klasie technicznej L, siećki spalinowe, ścieżki rowerowe, tereny o wysokim prawdopodobieństwie wystąpienia zjawisk archeologicznych (OMC), postulowana linie podziału paradyżniego, postulowane miejsca lokalizacji urządzeń elektroenergetycznych - stacje transformatorowe

Obszar planistyczny, obszar zabudowy, tereny o różnym sposobie użytkowania, tereny (linie) urządzeń elektroenergetycznych, linie rozgraniczające tereny o różnym sposobie użytkowania, nieprzekraczalna linia zabudowy, tereny zabudowy mieszkaniowej, tereny (linie) urządzeń elektroenergetycznych, drogi wewnętrzne zbiorowe w klasie technicznej L, siećki spalinowe, ścieżki rowerowe, tereny o wysokim prawdopodobieństwie wystąpienia zjawisk archeologicznych (OMC), postulowana linie podziału paradyżniego, postulowane miejsca lokalizacji urządzeń elektroenergetycznych - stacje transformatorowe

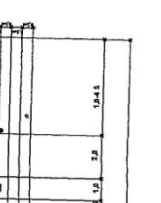
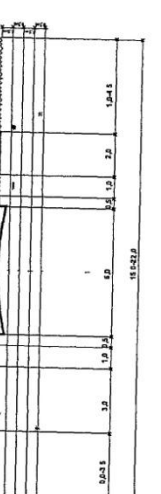
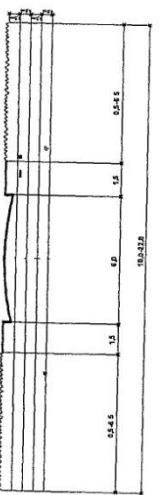
Obszar planistyczny, obszar zabudowy, tereny o różnym sposobie użytkowania, tereny (linie) urządzeń elektroenergetycznych, linie rozgraniczające tereny o różnym sposobie użytkowania, nieprzekraczalna linia zabudowy, tereny zabudowy mieszkaniowej, tereny (linie) urządzeń elektroenergetycznych, drogi wewnętrzne zbiorowe w klasie technicznej L, siećki spalinowe, ścieżki rowerowe, tereny o wysokim prawdopodobieństwie wystąpienia zjawisk archeologicznych (OMC), postulowana linie podziału paradyżniego, postulowane miejsca lokalizacji urządzeń elektroenergetycznych - stacje transformatorowe



PLAN DLA PRACOWNIKÓW
PROJEKTOWY
MIEJSCOWY PLAN ZAGOSPODAROWANIA PRZESTRZENNEGO OSIEDLA TURYSTYCZNO-WYPOCZYNKOWEGO WILGA
W STREFIE FUNKCJONALNO-PRZESTRZENNEJ A
SKALA 1:2000
Lp. 1011/2011.1
Lp. 1011/2011.1
Lp. 1011/2011.1



PROJEKT POPRZECZYNEJ DROGI
SKALA 1:100
OZNACZENIA
przekroje drogi
szerokość jezdni
szerokość krawężnika
szerokość pasa zieleni
szerokość pasa zieleni
szerokość pasa zieleni
szerokość pasa zieleni
szerokość pasa zieleni
szerokość pasa zieleni
szerokość pasa zieleni
szerokość pasa zieleni
szerokość pasa zieleni



Przekroj poprzeczny drogi KDW z załadunkami (infrastruktury technicznej) skala 1:100

Przekroj poprzeczny drogi KDW z załadunkami (infrastruktury technicznej) skala 1:100

Przekroj poprzeczny drogi KDW z załadunkami (infrastruktury technicznej) skala 1:100

Załącznik nr 3
 do uchwały Nr IV/420/11
 z dnia 2 czerwca 2011 r.

MIEJSCOWY PLAN ZAGOSPODAROWANIA PRZESTRZENNEGO OSIEDLA TURYSTYCZNO-WYPOCZYNKOWEGO WILGA W STREFIE FUNKCJONALNO-PRZESTRZENNEJ A

Skala 1:2000
 0 10 20 30 40 50 m

WYRYS ZE STUDIUM UWARUNKOWAŃ I KIERUNKÓW
 ZAGOSPODAROWANIA OSIEDLA
 TURYSTYCZNO-WYPOCZYNKOWEGO WILGA
 SKALA 1:20 000



SCHEMAT OSIADANIA OSZCZĘDNIKÓW PRANISTYCZNYCH W MIEJSCOWYM PLANIE
 ZAGOSPODAROWANIA PRZESTRZENNEGO OSIEDLA TURYSTYCZNO-WYPOCZYNKOWEGO WILGA

OZNACZENIA
 granica osiedla planistycznego
 linie rozgraniczające tereny w obrębie sposobie użytkowania
 reprezentacyjne linie zabudowy
 tereny zabudowy śródmiejowej
 drogi wewnętrzne zaliczone w klasie technicznej L
 drogi wewnętrzne dogazdowe w klasie technicznej D
 ścieki rowerskie
 faszole spacerowe
 linie i wytyczne projektowe/obiekty/infrastruktura wytyczona
 znaków drogowych (DWD)

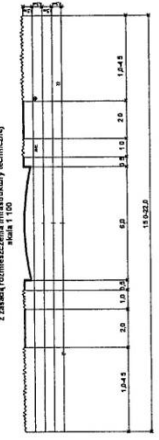
OZNACZENIA

- granica osiedla planistycznego
- linie rozgraniczające tereny w obrębie sposobie użytkowania
- reprezentacyjne linie zabudowy
- tereny zabudowy śródmiejowej
- drogi wewnętrzne zaliczone w klasie technicznej L
- drogi wewnętrzne dogazdowe w klasie technicznej D
- ścieki rowerskie
- faszole spacerowe
- linie i wytyczne projektowe/obiekty/infrastruktura wytyczona
- znaków drogowych (DWD)

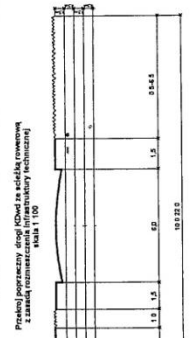


PROJEKTY POPRZECZNY DROG
 SKALA 1:100

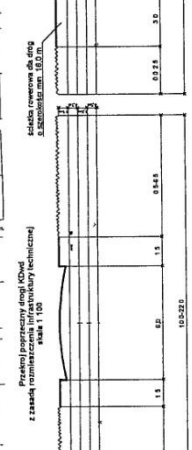
OZNACZENIA
 linie rozgraniczające tereny w obrębie sposobie użytkowania
 linie rozgraniczające tereny w obrębie sposobie użytkowania
 linie rozgraniczające tereny w obrębie sposobie użytkowania
 linie rozgraniczające tereny w obrębie sposobie użytkowania
 linie rozgraniczające tereny w obrębie sposobie użytkowania
 linie rozgraniczające tereny w obrębie sposobie użytkowania



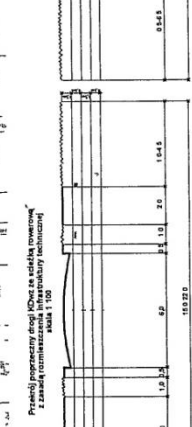
Przekrój poprzeczny drogi K02w
 z zasadą rozmieszczenia infrastruktury technicznej
 Skala 1:100



Przekrój poprzeczny drogi K03w
 z zasadą rozmieszczenia infrastruktury technicznej
 Skala 1:100



Przekrój poprzeczny drogi K04w ze ściekami rowerskimi
 z zasadą rozmieszczenia infrastruktury technicznej
 Skala 1:100



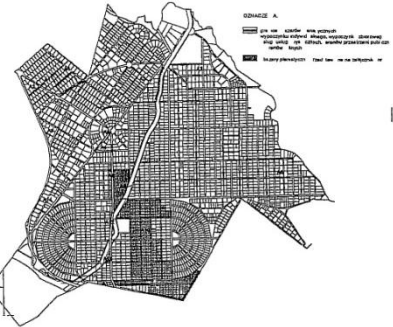
ZADZIAŁANIE WYKONANE PRZEZ
 BIURO PROJEKTOWE
 WYKONAWCZĄCY
 ul. Słowackiego 111A
 05-110 Wilga
 NIP 780-000-000
 REGON 141200000
 KRS 0000000000
 KOD MIASTA 14120
 KOD PAŃSTWA 481

MIEJSCOWY PLAN ZAGOSPODAROWANIA PRZESTRZENNEGO OSIEDLA TURYSTYCZNO-WYPOCZYNKOWEGO WILGA W STREFIE FUNKCJONALNO-PRZESTRZENNEJ A


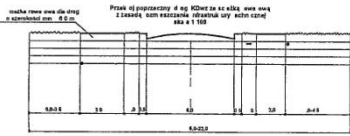
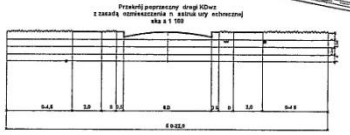
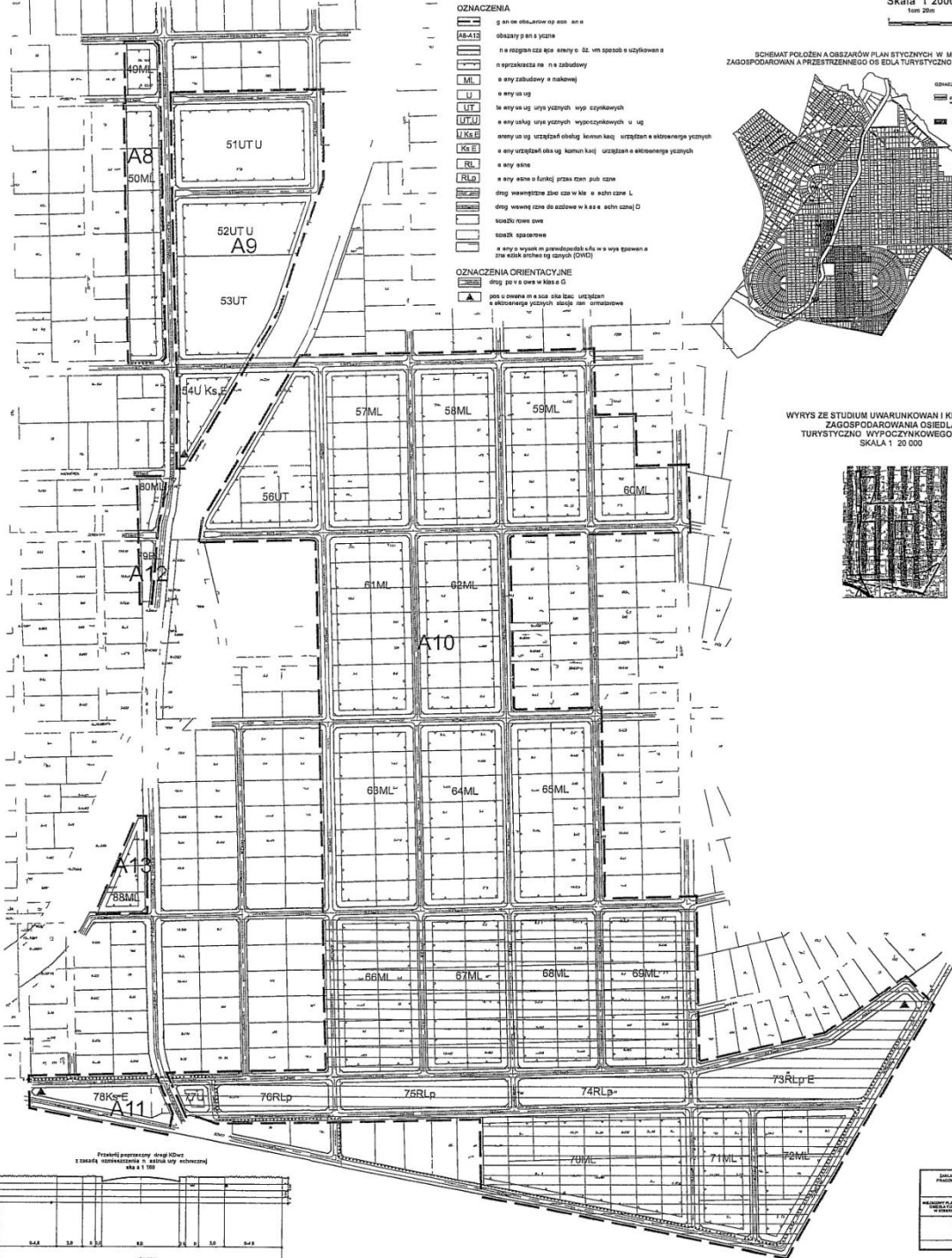
1:412000
1:512000
1:612000
1:712000
1:812000
1:912000
1:1012000
1:1112000
1:1212000
1:1312000
1:1412000
1:1512000
1:1612000
1:1712000
1:1812000
1:1912000
1:2012000
1:2112000
1:2212000
1:2312000
1:2412000
1:2512000
1:2612000
1:2712000
1:2812000
1:2912000
1:3012000
1:3112000
1:3212000
1:3312000
1:3412000
1:3512000
1:3612000
1:3712000
1:3812000
1:3912000
1:4012000
1:4112000
1:4212000
1:4312000
1:4412000
1:4512000
1:4612000
1:4712000
1:4812000
1:4912000
1:5012000
1:5112000
1:5212000
1:5312000
1:5412000
1:5512000
1:5612000
1:5712000
1:5812000
1:5912000
1:6012000
1:6112000
1:6212000
1:6312000
1:6412000
1:6512000
1:6612000
1:6712000
1:6812000
1:6912000
1:7012000
1:7112000
1:7212000
1:7312000
1:7412000
1:7512000
1:7612000
1:7712000
1:7812000
1:7912000
1:8012000
1:8112000
1:8212000
1:8312000
1:8412000
1:8512000
1:8612000
1:8712000
1:8812000
1:8912000
1:9012000
1:9112000
1:9212000
1:9312000
1:9412000
1:9512000
1:9612000
1:9712000
1:9812000
1:9912000
1:10012000

Skala 1 2000
1 cm = 20 m

SCHEMAT POŁOŻENIA I OBRZĘBÓW PLAN STYCZYNY W MIEJSCOWYM PLANIE
ZAGOSPODAROWANIA PRZESTRZENNEGO OSIEDLA TURYSTYCZNO-WYPOCZYNKOWEGO WILGA



WYRYS ZE STUDIUM UWARUNKOWAŃ I KIERUNKÓW
ZAGOSPODAROWANIA OSIEDLA
TURYSTYCZNO-WYPOCZYNKOWEGO WILGA
SKALA 1 : 20 000



1:412000
1:512000
1:612000
1:712000
1:812000
1:912000
1:1012000
1:1112000
1:1212000
1:1312000
1:1412000
1:1512000
1:1612000
1:1712000
1:1812000
1:1912000
1:2012000
1:2112000
1:2212000
1:2312000
1:2412000
1:2512000
1:2612000
1:2712000
1:2812000
1:2912000
1:3012000
1:3112000
1:3212000
1:3312000
1:3412000
1:3512000
1:3612000
1:3712000
1:3812000
1:3912000
1:4012000
1:4112000
1:4212000
1:4312000
1:4412000
1:4512000
1:4612000
1:4712000
1:4812000
1:4912000
1:5012000
1:5112000
1:5212000
1:5312000
1:5412000
1:5512000
1:5612000
1:5712000
1:5812000
1:5912000
1:6012000
1:6112000
1:6212000
1:6312000
1:6412000
1:6512000
1:6612000
1:6712000
1:6812000
1:6912000
1:7012000
1:7112000
1:7212000
1:7312000
1:7412000
1:7512000
1:7612000
1:7712000
1:7812000
1:7912000
1:8012000
1:8112000
1:8212000
1:8312000
1:8412000
1:8512000
1:8612000
1:8712000
1:8812000
1:8912000
1:9012000
1:9112000
1:9212000
1:9312000
1:9412000
1:9512000
1:9612000
1:9712000
1:9812000
1:9912000
1:10012000

PRZEKŁADY I POPRZECZNE DROG
SKALA 1 : 100
OZNACZENIA:
- linia graniczna drogi
- linia chodnika
- linia rowu melioracyjnego
- linia rowu odwodniającego
- linia rowu przeciwnieobrotowego
- linia rowu odwrotnieobrotowego
- linia rowu odwrotnieobrotowego
- linia rowu odwrotnieobrotowego
- linia rowu odwrotnieobrotowego
- linia rowu odwrotnieobrotowego

MIJSCOWY PLAN ZAGOSPODAROWANIA PRZESTRZENNEGO OSIEDLA TURYSTYCZNO-WYPOCZYNKOWEGO WILGA W STREFIE FUNKCJONALNO-PRZESTRZENNEJ A

Załącznik nr 5
do Uchwały Nr V/24/11
Rady Gminy Wilga
z dnia 3 czerwca 2011 r.

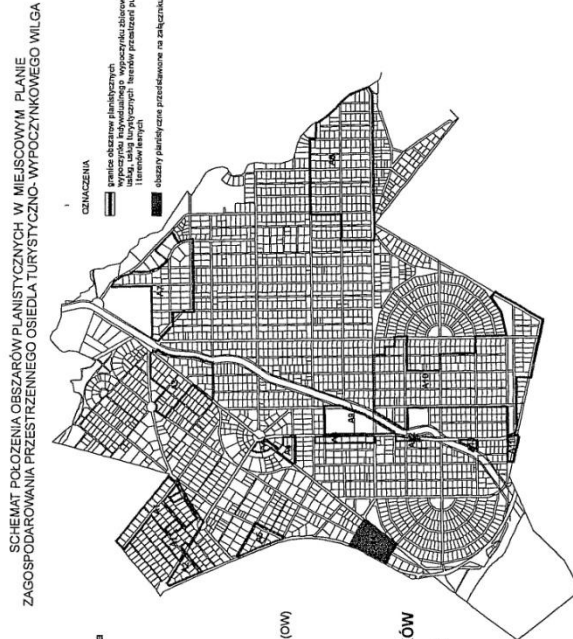
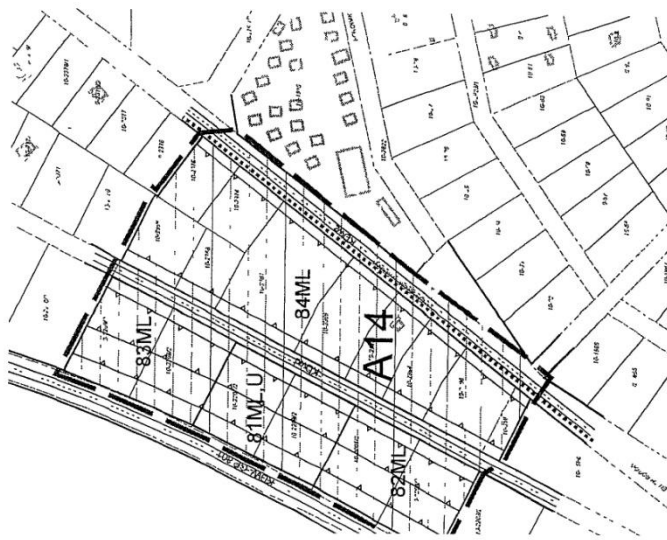

Skala 1:2000



- OZNACZENIA:**
- granica obszaru opracowania
 - A14 obszar planistyczny
 - nieprzekraczalna linie zabudowy
 - tereny zabudowy letniskowej
 - ML tereny zabudowy letniskowej i usług
 - ML-U drogi wewnętrzne zbiorcze w klasie technicznej L
 - B2000 drogi wewnętrzne dogazdowe w klasie technicznej D
 - B2000 siećki rowerowe
 - B2000 orientaryszo kultury (uzupełnij i kultury grobów koszarowych (OW))

OZNACZENIA ORIENTACYJNE:
drogi wojewódzkie w klasie GP

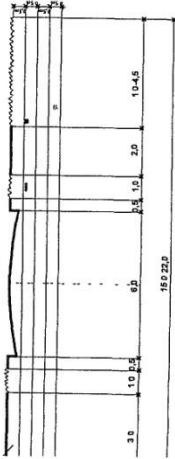
**WYRYS ZE STUDIUM UWARUNKOWAŃ I KIERUNKÓW
ZAGOSPODAROWANIA OSIEDLA
TURYSTYCZNO-WYPOCZYNKOWEGO WILGA
SKALA 1:20 000**



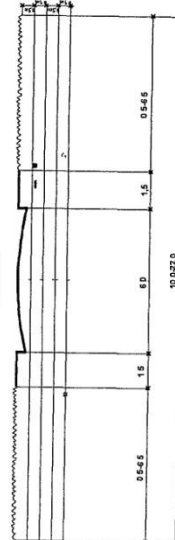
**SCHEMAT POŁOŻENIA OBSZARÓW PLANISTYCZNYCH W MIEJSCOWYM PLANIE
ZAGOSPODAROWANIA PRZESTRZENNEGO OSIEDLA TURYSTYCZNO-WYPOCZYNKOWEGO WILGA**

OZNACZENIA
granicz obszar planistycznych
obszar planistyczny
obszary planistyczne przedzielone na zagłębienia

Przekrój poprzeczny drogi K0wz ze ścieżką rowerową z zasadą rozmieszczenia infrastruktury technicznej skala 1:100



Przekrój poprzeczny drogi K0wz z zasadą rozmieszczenia infrastruktury technicznej skala 1:100



**PRZEKROJE POPRZECZNE DRÓG
SKALA 1:100**

OZNACZENIA
drogi
obszary
ścieżka rowerowa
rozmieszczenie infrastruktury technicznej
sieć wodociągowa
sieć kanalizacyjna
sieć gazowa
sieć energetyczna
sieć telekomunikacyjna
przewidywany poziom wód gruntowych

Województwo Mazowieckie
Urząd Marszałkowski
Biuro Regionalne w Wilgach
ul. Białogłowska 17-24
17-240 Wilga
Miejscowy Plan Zagospodarowania
Przestrzennego Osiedla
Turystyczno-Wypoczynkowego
w Strefie Funkcjonalno-Przestrzennej A
nr 5 z dnia 3 czerwca 2011 r.
Lublin 2011

Załącznik nr 6
do uchwały nr V/24/11
Rady Gminy Wilga
z dnia 3 czerwca 2011r.

ROZSTRZYGNIĘCIE RADY GMINY WILGA
o sposobie rozpatrzenia uwag do projektu miejscowego planu
zagospodarowania przestrzennego Osiedla Turystyczno - Wypoczynkowego Wilga

Zgodnie z art. 20 ust. 1 ustawy z dnia 27 marca 2003r. o planowaniu i zagospodarowaniu przestrzennym (Dz.U. z 2003r. Nr 80, poz. 717 z późn. zm.) Rada Gminy Wilga stwierdza, że uwaga która wpłynęła do wykładanego do publicznego wglądu projektu miejscowego planu zagospodarowania przestrzennego Osiedla Turystyczno – Wypoczynkowego Wilga w okresie przewidzianym ww ustawą czyli w ciągu 14 dni po wyłożeniu, zostaje nieuwzględniona.

Treść przedmiotowej uwagi dotyczy uzupełnienia ustaleń projektu miejscowego planu zagospodarowania przestrzennego o zapis umożliwiający podział gruntu na działki o powierzchni 2400m² dla terenu ozn. symbolem 53 UT.

Rada Gminy podtrzymuje stanowisko przyjęte przez Wójta Gminy, w zakresie nieuwzględniania przedmiotowych uwag.

Wykaz tabelaryczny stanowiący załącznik do niniejszego rozstrzygnięcia zawierającym faktyczne uzasadnienie nieuwzględnienia uwagi.

Załącznik Nr 1 do Rozstrzygnięcia
Rady Gminy Wilga
o sposobie rozpatrzenia uwag

WYKAZ UWAG WNIESIONYCH NA PODSTAWIE ART. 17 PKT. 11 USTAWY Z DNIA 27 MARCA 2003 R. O PLANOWANIU I ZAGOSPODAROWANIU PRZESTRZENNYM
DO WYŁOŻONEGO PROJEKTU MIEJSCOWEGO PLANU ZAGOSPODAROWANIA PRZESTRZENNEGO DLA OBSZARÓW NA OSIEDLU TURYSTYCZNO -
WYPOCZYNKOWYM WILGA

Lp.	Data wpływu wniosku	Nazwisko i imię nazwa jednostki organizacyjnej i adres zgłaszającego uwagę	Treść uwagi	Oznaczenie nieruchomości której dotyczy uwaga	Ustalenia projektu planu dla nieruchomości której dotyczy uwaga	Rozstrzygnięcie Wójta w sprawie rozpatrzenia uwagi		Rozstrzygnięcie Rady Gminy załącznik do uchwały Nr z dnia		Uwagi
						uwaga uwzględniona	uwaga uwzględniona	uwaga uwzględniona	uwaga uwzględniona	
1	10.03.11	Wiesław i Bożenna Dębcy ul. Libijska 2k 03-971 Warszawa Nautum Sp z o.o. Al. Ujazdowskie 6a 00-461 Warszawa	Dot. uzupełnienia ustaleń projektu miejscowego planu zagospodarowania przestrzennego o zapis umożliwiający podział gruntu na działki o powierzchni 2400 m ²	dz. nr: 1920/1 Wilga	Tereny usług turystycznych i wypoczynku zbiorowego (53UT)	uwaga uwzględniona	uwaga uwzględniona	uwaga uwzględniona	uwaga uwzględniona	Uwaga nieuwzględniona. Ustalenia projektu mpzp dla terenu ozn. symbolem 53UT wprowadzają zakaz podziału działki. Planowana inwestycja zgodnie z wnioskiem Inwestora dotyczyć ma budowy „ośrodka hotelarsko - turystycznego”. Zapisy projektu planu miejscowego uwzględniają możliwość realizacji wnioskowanego przedsięwzięcia związanego z szeroko pojętymi usługami turystycznymi, uwzględniającymi w tym zakresie postulaty Wnioskodawcy. Dopuszczenie podziału terenu na mniejsze działki o powierzchni 2400 m ² w przypadku realizacji przedmiotowej inwestycji staje się bezzasadne, ponieważ sam podział nieruchomości na działki o

1	2	3	4	5	6	7	8	9	10	11
										mniejszej powierzchni nie upoważnia do realizacji innych inwestycji niż określonych ustaleniami planu miejscowego. W przypadku braku możliwości realizacji funkcji usług turystycznych na przedmiotowej działce, każda inna funkcja terenu, w tym np. zabudowa letniskowa, która nie jest wyszczególniona w zapisach ustaleń planu dla tego terenu, będzie wymagała przeprowadzenia zmiany miejscowego planu.

Załącznik nr 7
do uchwały nr V/24/11
Rady Gminy Wilga
z dnia 3 czerwca 2011r.

ROZSTRZYGNIĘCIE

o sposobie realizacji inwestycji z zakresu infrastruktury technicznej,
które należą do zadań własnych gminy oraz o zasadach ich finansowania

Na podstawie art. 17, pkt 5 i 20 ustawy z dnia 27 marca 2003r. o planowaniu i zagospodarowaniu przestrzennym (Dz.U. Nr 80, poz. 717 z późn. zm.) o sposobie realizacji inwestycji z zakresu infrastruktury technicznej, należących do zadań własnych gminy, oraz zasadach ich finansowania, rozstrzyga się zgodnie z przepisami o finansach publicznych.

Środki na realizację inwestycji z zakresu infrastruktury technicznej (budowa dróg gminnych i uzbrojenia), należących do zadań własnych gminy będą pochodzić z budżetu gminy oraz będą pozyskiwane w ramach strukturalnych funduszy operacyjnych i środków pomocowych.

Realizacja inwestycji prowadzona będzie sukcesywnie, w miarę możliwości finansowych gminy, przy zachowaniu zasady uwzględniającej interes publiczny oraz rachunek ekonomiczny liczony wielkością poniesionych nakładów na jednego mieszkańca, korzystającego z realizowanej inwestycji infrastrukturalnej. Ponadto przy realizacji zadań przewiduje się współdziałanie z innymi podmiotami publicznymi i prywatnymi działającymi i inwestującymi na terenie gminy w celu optymalizacji wydatków.

4898

UCHWAŁA Nr 110/VI/12/2011

RADY MIEJSKIEJ KONSTANCIN-JEZIORNA

z dnia 29 czerwca 2011 r.

**w sprawie ustalenia wysokości opłaty za pobyt dziecka w Gminnym Żłobku nr 1
w Konstancinie-Jeziornie.**

Na podstawie art. 18 ust. 2 pkt 15 ustawy z dnia 8 marca 1990r. o samorządzie gminnym (tekst jedn. Dz.U. z 2001r. Nr 142, poz. 1591 ze zm.), art. 58 ust. 1 i art. 59 ust. 2 ustawy z dnia 4 lutego 2011r. o opiece nad dziećmi w wieku do lat 3 (Dz.U. Nr 45, poz. 235), Rada Miejska uchwala, co następuje:

§ 1.1. Ustala stałą opłatę miesięczną za pobyt dziecka w Gminnym Żłobku nr 1 w Konstancinie-Jeziornie, w wysokości 150,00zł (słownie: sto pięćdziesiąt złotych).

2. Dla dzieci nowo przyjętych do żłobka po 15-tym dniu danego miesiąca, ustala się opłatę stałą w wysokości 50% przewidzianej stawki.

3. W przypadku uczęszczania do żłobka rodzzeństwa, opłatę stałą miesięczną pobiera się w następujący sposób:

1) za pierwsze dziecko w wysokości 100% opłaty określonej w ust. 1;

2) za drugie dziecko w wysokości 50% opłaty określonej w ust. 1;

3) za każde kolejne dziecko w wysokości 25% opłaty określonej w ust. 1.

4. Opłata stała nie podlega zwrotowi bez względu na ilość dni nieobecności dziecka w żłobku.

5. W żłobku zapewnia się opiekę nad dziećmi do 10 godzin dziennie.

6. Za wydłużony pobyt dziecka w żłobku powyżej 10 godzin dziennie, ustala się opłatę w wysokości 20,00zł (słownie: dwadzieścia złotych) za każdą dodatkową godzinę opieki.

§ 2.1. Ustala maksymalną wysokość dziennej opłaty za wyżywienie dziecka w żłobku w wysokości 8,00zł (słownie: osiem złotych).

2. Opłata za wyżywienie dziecka podlega zwrotowi w części stanowiącej iloczyn dni nieobecności dziecka i stawki żywieniowej, pod warunkiem zgłoszenia nieobecności dziecka co najmniej na 1 dzień roboczy przed absencją dziecka.

§ 3. Opłatę stałą miesięczną za pobyt dziecka w żłobku, określoną w § 1, oraz opłatę za wyżywienie, określoną w § 2, rodzice wnoszą do 5-go dnia danego miesiąca.

§ 4. Opłaty za pobyt dziecka w Gminnym Żłobku nr 1 w Konstancinie-Jeziornie obowiązują od 1 września 2011r.

§ 5. Wykonanie uchwały powierza Burmistrzowi Gminy Konstancin-Jeziorna.

§ 6. Traci moc uchwała nr 66/VI/9/2011 Rady Miejskiej Konstancin-Jeziorna z dnia 28 kwietnia 2011r. w sprawie ustalenia wysokości opłaty za pobyt dziecka w Gminnym Żłobku nr 1 w Konstancinie-Jeziornie.

§ 7. Uchwała wchodzi w życie w terminie 14 dni od dnia ogłoszenia w Dzienniku Urzędowym Województwa Mazowieckiego.

Przewodniczący Rady Miejskiej:
Andrzej Cieślowski

4899

UCHWAŁA Nr 111/VI/12/2011

RADY MIEJSKIEJ KONSTANCIN-JEZIORNA

z dnia 29 czerwca 2011 r.

w sprawie ustalenia wysokości opłaty za wpis do rejestru żłobków i klubów dziecięcych.

Na podstawie art. 18 ust. 2 pkt 15 ustawy z dnia 8 marca 1990r. o samorządzie gminnym (tekst jednolity Dz.U. z 2001r. Nr 142, poz. 1591 ze zm.), art. 33 oraz art. 28 ust. 3 ustawy z dnia 4 lutego 2011r. o opiece nad dziećmi w wieku do lat 3 (Dz.U. Nr 45, poz. 235), Rada Miejska uchwala, co następuje:

§ 1. Ustala się wysokość opłaty za wpis do rejestru żłobków i klubów dziecięcych prowadzących działalność na terenie gminy Konstancin-Jeziorna w wysokości 50% minimalnego wynagrodzenia za pracę ustalonego zgodnie z przepisami o minimalnym wynagrodzeniu za pracę.

§ 2. Wykonanie uchwały powierza Burmistrzowi Gminy Konstancin-Jeziorna.

§ 3. Traci moc uchwała nr 77/VI/10/2011 Rady Miejskiej Konstancin-Jeziorna z dnia 31 maja 2011r. ustalenia wysokości opłaty za wpis do rejestru żłobków i klubów dziecięcych.

§ 4. Uchwała wchodzi w życie w terminie 14 dni od dnia ogłoszenia w Dzienniku Urzędowym Województwa Mazowieckiego.

§ 5. Uchwała wchodzi w życie w terminie 14 dni od dnia ogłoszenia w Dzienniku Urzędowym Województwa Mazowieckiego.

Przewodniczący Rady Miejskiej:
Andrzej Cieślowski

4900

UCHWAŁA Nr SR.X.0007.58.2011

RADY GMINY DĘBE WIELKIE

z dnia 30 czerwca 2011 r.

w sprawie nadania nazwy ulicy Południowa w miejscowości Dębe Wielkie, gmina Dębe Wielkie

Na podstawie art. 18 ust. 2 pkt 13 ustawy z dnia 8 marca 1990r. o samorządzie gminnym (t.j. Dz.U. z 2001r. Nr 142, poz. 1591 ze zm.) Rada Gminy Dębe Wielkie uchwala, co następuje:

§ 1.1. Nadaje się nazwę Południowa ulicy w miejscowości Dębe Wielkie, gmina Dębe Wielkie, stanowiącej działkę o numerze ewidencyjnym 387 wskazanej na załączniku graficznym stanowiącym integralną część uchwały.

2. Porządkuje się numerację nieruchomości w ramach utworzonej ulicy.

§ 2. Wykonanie uchwały powierza się Wójtowi Gminy Dębe Wielkie.

§ 3. Uchwała wchodzi w życie po upływie 14 dni od dnia ogłoszenia w Dzienniku Urzędowym Województwa Mazowieckiego.

Przewodniczący Rady Gminy Dębe Wielkie:
Jolanta Gruber



Załącznik Nr 1
do Uchwały Nr SR.X.0007.58.2011
Rady Gminy Dębe Wielkie
z dnia 30 czerwca 2011r.

PRZEWODNICZĄCY
Gminy Dębe Wielkie
Aneta Cieszyńska

4901

UCHWAŁA Nr SR.X.0007.59.2011

RADY GMINY DĘBE WIELKIE

z dnia 30 czerwca 2011 r.

w sprawie nadania nazwy ulicy Mazowiecka w miejscowości Koberne, gmina Dębe Wielkie.

Na podstawie art. 18 ust. 2 pkt 13 ustawy z dnia 8 marca 1990r. o samorządzie gminnym (t.j. Dz.U. z 2001r. Nr 142, poz. 1591 ze zm.), Rada Gminy Dębe Wielkie uchwala, co następuje:

§ 1.1. Nadaje się nazwę Mazowiecka ulicy leżącej w ciągu drogi powiatowej nr 2222W położonej w miejscowości Koberne w gminie Dębe Wielkie, stanowiącej działkę o numerze ewiden-

cyjnym 259, wskazanej na załączniku graficznym, stanowiącym integralną część uchwały.

2. Porządkuje się numerację nieruchomości w ramach utworzonej ulicy.

§ 2. Wykonanie uchwały powierza się Wójtowi Gminy Dębe Wielkie.

§ 3. Uchwała wchodzi w życie po upływie 14 dni od dnia ogłoszenia w Dzienniku Urzędowym Województwa Mazowieckiego.

Przewodniczący Rady Gminy Dębe Wielkie:
Jolanta Gruber



4902

UCHWAŁA Nr SR.X.0007.61.2011

RADY GMINY DĘBE WIELKIE

z dnia 30 czerwca 2011 r.

w sprawie nadania nazwy ulicy Warszawska w miejscowości Chrośła, gmina Dębe Wielkie.

Na podstawie art. 18 ust. 2 pkt 13 ustawy z dnia 8 marca 1990r. o samorządzie gminnym (t.j. Dz.U. z 2001r. Nr 142, poz. 1591 ze zm.), Rada Gminy Dębe Wielkie uchwala, co następuje:

§ 1.1. Nadaje się nazwę Warszawska ulicy leżącej w ciągu drogi krajowej nr 2 położonej w miejscowości Chrośła w gminie Dębe Wielkie, stanowiącej działkę o numerze ewidencyjnym

53, wskazanej na załączniku graficznym, stanowiącym integralną część uchwały.

2. Porządkuje się numerację nieruchomości w ramach utworzonej ulicy.

§ 2. Wykonanie uchwały powierza się Wójtowi Gminy Dębe Wielkie.

§ 3. Uchwała wchodzi w życie po upływie 14 dni od dnia ogłoszenia w Dzienniku Urzędowym Województwa Mazowieckiego.

Przewodniczący Rady Gminy Dębe Wielkie:
Jolanta Gruber

UL. WARSZAWSKA



Załącznik Nr 1
do Uchwały Nr SR.X.0007.61.2011
Rady Gminy Dębe Wielkie
z dnia 30 czerwca 2011r.

PRZEWODNICZĄCY
Rady Gminy Dębe Wielkie
Dębe Wielkie
[Signature]
[Signature]

4903

UCHWAŁA Nr ZO.XI.0007.63.2011

RADY GMINY DĘBE WIELKIE

z dnia 28 lipca 2011 r.

**w sprawie uchylenia uchwały nr V/29/2011 Rady Gminy Dębe Wielkie z dnia 24 lutego 2011r.
w sprawie ustalenia stawki procentowej opłaty adiacenckiej.**

Na podstawie art. 98a ust. 1 ustawy z dnia 21 sierpnia 1997r. o gospodarce nieruchomościami (t.j. Dz.U. z 2010r. Nr 102, poz. 651 ze zm.) oraz art. 18 ust. 2 pkt 8 ustawy z dnia 8 marca 1990r. o samorządzie gminnym (t.j. Dz.U. z 2001r. Nr 142, poz. 1591 ze zm.) - Rada Gminy Dębe Wielkie uchwała, co następuje:

§ 1. Traci moc uchwała nr V/29/2011 Rady Gminy Dębe Wielkie z dnia 24 lutego 2011r. w sprawie ustalenia stawki procentowej opłaty adiacenckiej.

§ 2. Wykonanie uchwały powierza się Wójtowi Gminy Dębe Wielkie.

§ 3. Uchwała wchodzi w życie po upływie 14 dni od dnia ogłoszenia w Dzienniku Urzędowym Województwa Mazowieckiego.

Przewodniczący Rady Gminy Dębe Wielkie:
Jolanta Gruber

4904

UCHWAŁA Nr 40/IX/2011

RADY GMINY NOWE MIASTO

z dnia 15 lipca 2011 r.

w sprawie uchwalenia statutu Gminnego Ośrodka Pomocy Społecznej w Nowym Mieście.

Na podstawie art. 18 ust. 1 i art. 40 ust. 2 pkt 2 ustawy z dnia 8 marca 1990r. o samorządzie gminnym (tekst jednolity Dz.U. z 2001r. Nr 142, poz. 1591, z późniejszymi zmianami) w związku z art. 110 ustawy z dnia 12 marca 2004r. o pomocy społecznej (tekst jednolity Dz.U. z 2009r. Nr 175, poz. 1362, z późniejszymi zmianami) Rada Gminy uchwała, co następuje:

§ 1. Uchwała Statutu Gminnego Ośrodka Pomocy Społecznej w Nowym Mieście w brzmieniu załącznika nr 1 do niniejszej uchwały.

§ 2. Wykonanie uchwały powierza się Wójtowi Gminy Nowe Miasto.

§ 3. Tracą moc:

- 1) uchwała nr 125/XVI/2005 Rady Gminy Nowe Miasto z dnia 30 marca 2005r. w sprawie uchwalenia statutu Gminnego Ośrodka Pomocy Społecznej w Nowym Mieście
- 2) uchwała nr 174/XXIII/2006 Rady Gminy Nowe Miasto z dnia 22 marca 2006r. w sprawie dokonania zmian w uchwale w sprawie uchwalenia statutu Gminnego Ośrodka Pomocy Społecznej w Nowym Mieście.

§ 4. Uchwała podlega ogłoszeniu w Dzienniku Urzędowym Województwa Mazowieckiego i wchodzi w życie po upływie 14 dni od ogłoszenia.

Przewodniczący Rady:
Marek Caliński

Załącznik
do uchwały nr 40/IX/2011
Rady Gminy Nowe Miasto
z dnia 15 lipca 2011r.

STATUT
Gminnego Ośrodka Pomocy Społecznej w Nowym Mieście

Rozdział 1
Postanowienia ogólne
§ 1.

1. Gminny Ośrodek Pomocy Społecznej w Nowym Mieście zwany dalej Ośrodkiem jest budżetową jednostką organizacyjną Gminy Nowe Miasto, utworzoną w celu realizacji zadań własnych i zleconych gminie z zakresu pomocy społecznej.
2. Ośrodek działa na podstawie:
 - 1) ustawy z dnia 8 marca 1990r. o samorządzie gminnym (tekst jednolity Dz.U. z 2001r. Nr.142, poz. 1591 z późniejszymi zmianami),
 - 2) ustawy z dnia 12 marca 2004r. o pomocy społecznej (tekst jednolity Dz.U. z 2009r. Nr 175, poz. 1362, z późniejszymi zmianami),
 - 3) ustawy z dnia 27 sierpnia 2009r. o finansach publicznych (Dz.U. Nr 157, poz. 1240, z późniejszymi zmianami),
 - 4) uchwały nr IX/44/90 Gminnej Rady Narodowej w Nowym Mieście z dnia 25 kwietnia 1990r. w sprawie utworzenia Ośrodka Pomocy Społecznej w Nowym Mieście,
 - 5) innych właściwych aktów prawnych,
 - 6) niniejszego Statutu.

§ 2.

1. Zakres właściwości Ośrodka odpowiada terenowi Gminy Nowe Miasto w jej granicach administracyjnych.
2. Siedzibą Ośrodka jest Urząd Gminy w Nowym Mieście ul. Apełeczna 8.

§ 3.

Bieżący nadzór nad działalnością Ośrodka sprawuje Wójt Gminy.

Rozdział 2
Zakres działalności

§ 4.

- 1.1. Ośrodek realizuje zadania własne gminy oraz zadania zlecone gminie w zakresie pomocy społecznej, wynikające z ustaw.

2. Ośrodek realizuje zadania w zakresie świadczeń rodzinnych jako zadanie zlecone z zakresu administracji rządowej
3. Ośrodek realizuje zadania w zakresie świadczeń z funduszu alimentacyjnego jako zadanie zlecone z zakresu administracji rządowej.
4. Ośrodek realizuje zadania własne gminy według wymagań ustawowych w zakresie i zgodnie z warunkami określonymi przez Radę Gminy. Zadania zlecone realizowane są zgodnie z warunkami przekazanymi przez administrację rządową.

§ 5.

Zakres działania Ośrodka obejmuje między innymi:

- 1) analizę i ocenę zjawisk rodzących zapotrzebowanie na świadczenia pomocy społecznej,
- 2) analizę potrzeb ludności w zakresie pomocy społecznej, opracowywanie planów ich zaspokajania oraz prowadzenie działalności w celu ich realizacji,
- 3) sporządzanie bilansu potrzeb gminy w zakresie pomocy społecznej,
- 4) tworzenie gminnego systemu profilaktyki i opieki nad dzieckiem i rodziną,
- 5) tworzenie gminnego systemu przeciwdziałania przemocy w rodzinie,
- 6) realizację gminnej strategii rozwiązywania problemów społecznych,
- 7) organizowanie różnych form pomocy społecznej (pieniężnej, w naturze i usługach),
- 8) współpracę z samorządem mieszkańców w zakresie rozpoznawania potrzeb i organizowanie ich zaspokajania lokalnymi siłami i środkami,
- 9) przyznawanie i wypłacanie świadczeń z zakresu pomocy społecznej, świadczeń rodzinnych oraz świadczeń z funduszu alimentacyjnego,
- 10) podejmowanie działań i prowadzenie postępowania wobec dłużników alimentacyjnych,

- 11) współdziałanie z istniejącymi na terenie gminy instytucjami i organizacjami społecznymi, kościołem katolickim, innymi związkami wyznaniowymi, fundacjami, stowarzyszeniami, pracodawcami oraz osobami fizycznymi w celu realizacji zadań pomocy społecznej,
- 12) pracę socjalną, której celem jest pomoc osobom i rodzinom we wzmocnieniu lub odzyskiwaniu zdolności do funkcjonowania w społeczeństwie jak również tworzenie warunków sprzyjających temu celowi,
- 13) pracę socjalną, której celem jest pomoc osobom i rodzinom we wzmocnieniu lub odzyskiwaniu zdolności do funkcjonowania w społeczeństwie jak również tworzenie warunków sprzyjających temu celowi,
- 14) stosowanie dostępnych form pozyskiwania środków na realizację zadań pomocy społecznej,
- 15) udział w realizowaniu programów współfinansowanych ze środków Unii Europejskiej,
- 16) inne formy pomocy wynikające z ustawy o pomocy społecznej, z innych ustaw i aktów wykonawczych oraz uzasadnionych potrzeb związanych z realizacją zadań gminy.

Rozdział 3

Organizacja i zarządzanie

§ 6.

1. Ośrodkiem kieruje kierownik, który odpowiada za całokształt działalności jednostki oraz wydaje zarządzenia w zakresie bieżącego kierowania i organizacji pracy jednostki. Kierownik działa jednoosobowo na podstawie upoważnień udzielonych mu przez Wójta Gminy.
2. Do czynności przekraczających zakres określony upoważnieniami wymagana jest odrębna zgoda Wójta Gminy.
3. Kierownika Ośrodka zatrudnia i zwalnia Wójt Gminy.
4. Zwierzchnikiem służbowym kierownika jest Wójt Gminy.
5. W razie nieobecności kierownika zadania związane z bieżącym zarządzaniem Ośrodkiem wykonuje inny pracownik Ośrodka, upoważniony przez Wójta Gminy na wniosek kierownika.

§ 7.

1. Kierownik Ośrodka odpowiada przed Radą Gminy za właściwą realizację przypisanych zadań oraz za prawidłowe wykorzystanie powierzonych środków finansowo- rzeczowych.

2. Kierownik Ośrodka składa Radzie Gminy coroczne sprawozdanie z działalności Ośrodka oraz przedstawia potrzeby w zakresie pomocy społecznej.

§ 8.

Do obowiązków i uprawnień kierownika Ośrodka należy w szczególności:

- 1) zapewnienie właściwej organizacji pracy,
- 2) dokonywanie podziału zadań dla poszczególnych stanowisk pracy,
- 3) wykonywanie czynności pracodawcy wynikających ze stosunku pracy w stosunku do osób zatrudnionych w Ośrodku,
- 4) podejmowanie koniecznych decyzji w sprawach dotyczących merytorycznej działalności Ośrodka,
- 5) nadzór organizacyjny i służbowy nad zatrudnionymi w Ośrodku pracownikami.

§ 9.

Ośrodek realizuje swoje zadania poprzez pracowników socjalnych i inne osoby zatrudnione na wyodrębnionych stanowiskach pracy, bądź zaangażowane do pracy na podstawie odrębnych umów.

§ 10.

Kierownik Ośrodka ustala Regulamin organizacyjny Gminnego Ośrodka Pomocy Społecznej, szczegółowo regulujący strukturę organizacyjną i zakres zadań na poszczególnych stanowiskach pracy.

Rozdział 4

Gospodarka finansowa i mienie

§ 11.

1. Ośrodek prowadzi gospodarkę finansową na zasadach obowiązujących w samorządowych jednostkach budżetowych.
2. Obsługę finansowo-księgową Ośrodka prowadzi Urząd Gminy Nowe Miasto.
3. Podstawą gospodarki finansowej Ośrodka jest roczny plan finansowy uchwalony przez Radę Gminy Nowe Miasto.
4. W zakresie prowadzenia gospodarki finansowej oraz gospodarowania powierzonym mieniem Ośrodek kieruje się zasadami rzetelności, efektywności i celowości ich wykorzystania.

§ 12.

Działalność Ośrodka jest finansowana w zakresie zadań własnych ze środków budżetu gminy oraz w zakresie zadań zleconych - ze środków przekazanych przez administrację rządową na ich realizację.

§ 13.

1. Ośrodek może korzystać ze środków pozabudżetowych. Może przyjmować i dysponować darowiznami rzeczowymi i pieniężnymi oraz innymi świadczeniami od osób fizycznych i prawnych.

2. Zasady dysponowania środkami, o których mowa w ust. 1 określają odrębne przepisy i umowy.

§ 14.

Rada Gminy uchwała na podstawie odrębnej uchwały zasady odpłatności za świadczenia z zakresu pomocy społecznej realizowane przez Ośrodek.

Przewodniczący Rady:
Marek Caliński

4905

UCHWAŁA Nr 43/X/2011

RADY GMINY NOWE MIASTO

z dnia 29 lipca 2011 r.

w sprawie opłat za świadczenia udzielane przez przedszkole publiczne, dla którego organem prowadzącym jest Gmina Nowe Miasto.

Na podstawie art. 18 ust. 2 pkt 15 ustawy z dnia 8 marca 1990r. o samorządzie gminnym (Dz.U. z 2001r. Nr 142, poz. 1591, z późn. zm.¹) oraz art. 5c pkt 1, art. 6 ust. 1 pkt 2 i art. 14 ust. 5 pkt 1 ustawy z dnia 7 września 1991r. o systemie oświaty (Dz.U. z 2004r. Nr 256, poz. 2572, z późn. zm.²) Rada Gminy uchwała, co następuje:

§ 1.1. Świadczenia nauki, wychowania i opieki udzielane przez przedszkole publiczne dla którego organem prowadzącym jest Gmina Nowe Miasto realizujące program wychowania przedszkolnego, uwzględniającego podstawę programową wychowania przedszkolnego są realizowane bezpłatnie w wymiarze 5 godzin dziennie.

2. Świadczenia, o których mowa w ust. 1 w Przedszkolu Samorządowym w Nowym Mieście realizowane są w godzinach 8:30 – 13:30.

§ 2.1. Opłacie podlegają świadczenia nauczania, wychowania i opieki realizowane w czasie przekraczającym 5 godzin dziennie, dostosowane do wieku, potrzeb i możliwości dzieci.

2. Świadczenia, o których mowa w ust. 1 obejmują:

- 1) organizację gier i zabaw dydaktycznych wspomagających rozwój umysłowy dziecka;
- 2) organizację gier i zabaw badawczych rozwijających zainteresowania otaczającym światem;
- 3) organizację zajęć muzycznych, plastycznych, technicznych lub teatralnych rozwijających uzdolnienia dzieci;

- 4) organizację gier i zabaw ruchowych wspomagających rozwój ruchowy dziecka;
- 5) organizację zabaw wspomagających rozwój emocjonalny i społeczny dziecka;
- 6) opiekę nad dzieckiem podczas zajęć specjalistycznych, odpoczynku lub spożywania posiłków.

§ 3.1. Ustala się opłatę za każdą rozpoczętą godzinę korzystania dziecka ze świadczeń, o których mowa w § 2 ust. 2 pkt 1 – 6 w wysokości 2,00zł.

2. Wysokość opłat za dany miesiąc ustala się jako iloczyn opłaty i liczby godzin świadczeń udzielonych dziecku w danym miesiącu przez przedszkole w czasie przekraczającym czas określony w § 1, przy czym liczbę godzin świadczeń udzielonych dziecku w danym miesiącu w czasie przekraczającym czas określony w § 1 oblicza się na podstawie deklaracji rodzica (opiekuna prawnego) złożonej do dyrektora przedszkola określającej, w jakim dziennym wymiarze dziecko będzie korzystało ze świadczeń przedszkola w okresie od momentu przyjęcia dziecka do przedszkola do ostatniego dnia miesiąca, w którym kończą się zajęcia opiekuńczo – wychowawcze w danym roku szkolnym.

3. Zmiana deklaracji określonej w ust. 2 może nastąpić w każdym czasie w trakcie roku szkolnego ze skutkiem od pierwszego dnia miesiąca następującego po miesiącu, w którym poinformowano dyrektora przedszkola o zmianie.

4. Jeżeli dziecko korzysta z odpłatnych świadczeń ponad czas określony w deklaracji, o której mowa w ust. 2, opłata naliczana jest według faktycznej liczby godzin korzystania przez dziecko z odpłatnych świadczeń. Jeżeli korzystanie przez dziecko z odpłatnych świadczeń ponad czas określony w deklaracji nie ma charakteru sporadycznego, rodzic (opiekun prawny) składa niezwłocznie do dyrektora przedszkola korektę deklaracji.

5. W przypadku nieobecności dziecka w przedszkolu opłata podlega odliczeniu pod warunkiem poinformowania przedszkola o nieobecności dziecka i przewidywanym czasie jej trwania, z tym że za pierwszy dzień nieobecności opłata odliczana jest pod warunkiem poinformowania przedszkola najpóźniej w tym dniu do godziny 9.00.

6. Przed rozpoczęciem roku szkolnego dyrektor przedszkola informuje rodziców (opiekuna prawnego) o sposobie przekazywania informacji o nieobecności dziecka w przedszkolu.

7. Wysokość ustalonej w ust. 1 opłaty będzie obowiązywała od dnia 1 września 2011r. do dnia 31 sierpnia 2012r.

§ 4.1. Opłata, o której mowa w § 3 ust. 1 nie obejmuje kosztów wyżywienia.

2. Opłatę za wyżywienie w wysokości odpowiadającej kosztom surowców zużytych do przygotowania posiłków, ustaloną zgodnie z art. 67a ustawy z dnia 7 września 1991r. o systemie oświaty (Dz.U. z 2004r. Nr 256, poz. 2572 z późn. zm.) ustala dyrektor przedszkola w porozumieniu z Wójtem Gminy.

§ 5.1. Opłata, o której mowa w § 3 ust. 1 wnoszona jest przez rodziców w terminie do 20 dnia każdego miesiąca.

2. Jeżeli terminy wnoszenia opłaty wypadają w dniu wolnym od pracy, opłatę wnosi się w pierwszym dniu roboczym następującym po dniu wolnym.

§ 6. Wykonanie uchwały powierza się Wójtowi Gminy Nowe Miasto.

§ 7. Traci moc uchwała nr 150/XX/2001 Rady Gminy Nowe Miasto z dnia 31 sierpnia 2001r. w sprawie ustalenia wysokości opłat za wyżywienie dzieci w prowadzonym przez gminę Przedszkolu Samorządowym w Nowym Mieście.

§ 8. Uchwała podlega ogłoszeniu w Dzienniku Urzędowym Województwa Mazowieckiego i wchodzi w życie z dniem 1 września 2011r.

Przewodniczący Rady:
Marek Caliński

4906

UCHWAŁA Nr X/37/11

RADY GMINY PAPROTNIA

z dnia 29 lipca 2011 r.

w sprawie przyjęcia Wieloletniego Programu Gospodarowania Mieszkaniowym Zasobem Gminy Paprotnia na lata 2011-2016.

Na podstawie art. 18 ust. 2 pkt 15 ustawy z dnia 8 marca 1990r. o samorządzie gminnym (Dz.U. z 2001r. Nr 142, poz. 1591 z późn. zm.) oraz art. 21 ust. 1, pkt 1 i ust. 2 ustawy z dnia 21 czerwca 2001r. o ochronie praw lokatorów, mieszkaniowym zasobie Gminy i o zmianie Kodeksu Cywilnego (Dz.U. z 2005r. Nr 31, poz. 266 z późn. zm.) uchwała się, co następuje;

§ 1. Uchwała się „Wieloletni Program Gospodarowania Mieszkaniowym Zasobem Gminy Paprotnia na lata 2011 – 2016” w brzmieniu stanowiącym załącznik nr 1 do niniejszej uchwały.

§ 2. Traci moc uchwała nr IX/32/11 Rady Gminy Paprotnia z dnia 28 czerwca 2011r. w sprawie przyjęcia „Wieloletniego Programu Gospodarowania Mieszkaniowym Zasobem Gminy Paprotnia na lata 2011 – 2015 ”

§ 3. Wykonanie uchwały powierza się Wójtowi Gminy Paprotnia.

§ 4. Uchwała wchodzi w życie po upływie 14 dni od dnia jej ogłoszenia w Dzienniku Urzędowym Województwa Mazowieckiego.

Przewodniczący Rady:
Józef Nasiłowski

Załącznik
do uchwały nr X/37/11
Rady Gminy Paprotnia
z dnia 29 lipca 2011r.

WIELOLETNI PROGRAM GOSPODAROWANIA MIESZKANIOWYM ZASOBEM GMINY PAPROTNIA NA LATA 2011 - 2016

Rozdział I

Mieszkaniowy zasób Gminy

1. Mieszkaniowy zasób gminy obejmuje lokale mieszkalne i socjalne położone w budynkach stanowiących własność Gminy Paprotnia.
2. Nie przewiduje się budowy nowych lokali mieszkalnych w celu powiększenia mieszkaniowego zasobu.
3. Pozyskiwanie lokali socjalnych będzie następowało poprzez adoptację pomieszczeń o innym przeznaczeniu niż mieszkalne będących własnością Gminy.
4. Stan techniczny mieszkaniowego zasobu Gminy określa się na podstawie wieku budynków, ich konstrukcji i użytych do budowy materiałów oraz ilości i jakości przeprowadzonych w przeszłości remontów.
5. Wykaz lokali mieszkaniowych Gminy Paprotnia stanowi załącznik do niniejszego Programu.

Rozdział II

Remonty i modernizacje

1. Stan techniczny mieszkaniowego zasobu gminy jest dość dobry.
2. W latach 2011-2016 przewiduje się jedynie, w miarę możliwości finansowych gminy przeprowadzenie remontów bieżących budynków, umożliwiających utrzymanie ich w stanie nie pogorszonym przez bieżącą eksploatację. Plan remontów jest ściśle uzależniony od wpływów z czynszu najmu oraz innych środków pozyskanych na ten cel przez Gminę.

Rozdział III

Plan sprzedaży lokali

W okresie obowiązywania Programu nie planuje sprzedaży lokali mieszkalnych pozostających w zasobie mieszkaniowym gminy.

Rozdział IV

Zasady polityki czynszowej oraz warunki obniżania czynszu

1. Wysokość stawki czynszu za 1m² powierzchni użytkowej lokali wchodzących w skład mieszkaniowego zasobu Gminy ustala Wójt Gminy Paprotnia w formie zarządzenia, uwzględniając przy tym warunki obniżania czynszu.

2. Stawka podstawowa ulega obniżeniu ze względu na:
 - a) brak ogrzewania lokalnego (ogrzewanie piecowe) - 12%
 - b) wc poza lokalem – 5%
 - c) zły stan techniczny budynku- brak docieplenia – 5%
 - d) usytuowanie mieszkań (parter) - 12%

Rozdział V

Sposób i zasady zarządzania budynkami lokalami wchodzącymi w skład mieszkaniowego zasobu Gminy

1. Budynkami i lokalami wchodzącymi w skład mieszkaniowego zasobu Gminy zarządza Wójt Gminy Paprotnia.
2. Zadania z zakresu zarządu mieszkaniowym zasobem gminy obejmują w szczególności:
 - 1) zapewnienie bezpieczeństwa użytkownika i właściwej eksploatacji,
 - 2) wykonywanie czynności związanych z najmem lokali,
 - 3) prowadzenie ewidencyjnego mieszkaniowego zasobu gminy wraz z ich najemcami
 - 4) planowanie i realizację remontów i modernizacji budynków.

Rozdział VI

Źródła finansowania gospodarki mieszkaniowej

1. Podstawowym źródłem bieżącego finansowania gospodarki mieszkaniowej są:
 - 1) dochody z czynszów najmu,
 - 2) dotacje z budżetu gminy.
2. Koszty bieżącej eksploatacji, koszty remontów powinny być pokrywane z opłat czynszowych za lokale mieszkalne
Koszty modernizacji lokali i budynków mogą być pokrywane z budżetu gminy oraz przy zaangażowaniu środków z zewnątrz.
3. Wysokość wydatków w poszczególnych latach z podziałem na koszty bieżącej eksploatacji i koszty remontów budynków wchodzących w skład mieszkaniowego zasobu gminy przedstawia się następująco:

Rok	2011	2012	2013	2014	2015	2016
Koszty eksploatacji	1000	1100	1200	1500	1550	1600
Koszty remontów	500	1500	1500	3000	3000	3000

Rozdział VII

Inne działania mające na celu poprawę wykorzystania i racjonalizację gospodarowania mieszkaniowym zasobem Gminy

1. Niedopuszczalna jest samowolna zamiana lokalami pomiędzy najemcami.
2. W uzasadnionych przypadkach, zamiany pomiędzy najemcami lokali wchodzących w skład mieszkaniowego zasobu Gminy dokonuje Wójt Gminy.

Załącznik

Wykaz lokali na terenie gminy Paprotnia określających ich położenie, wielkość, stan techniczny oraz niezbędny zakres remontów i kwalifikacje tych lokali zgodnie z ustawą z dnia 21 czerwca 2001r. o ochronie praw lokatorów, mieszkaniowym zasobie gminy i o zmianie Kodeksu cywilnego.

Lp.	Nazwa i położenie budynku, wyszczególnienie lokali	Pow. użytkowa w m ²	Wyposażenie techniczne lokalu	Stan techniczny lokalu	Potrzeby i zakres wykonywanych remontów i planowany termin realizacji	Kwalifikacja lokalu	Planowana sprzedaż i jej termin
1.	Agronomówka w Hołubli ul. Strażacka 13	217		dobry	Termomoderniz. budynku z uwzględnieniem środków z WFOŚiGW		
	- lokal 1	47,10	woda, łazienka, wc, co – indywidualne ogrzewanie	dobry	nie planujemy remontu	mieszkaniowy zasób gminy, budynek mieszkalny	nie planowana
	- lokal 2	57,90	woda, łazienka, wc, co – ogrzewanie indywidualne	dobry	nie planujemy remontu	mieszkaniowy zasób gminy budynek mieszkalny	nie planowana
	- lokal 3	55,00	woda, łazienka, wc, ogrzewanie piecowe	dobry	nie planujemy remontu	mieszkaniowy zasób gminy budynek mieszkalny	nie planowana
	- lokal 4	57,00	woda, łazienka, wc, ogrzewanie piecowe	dobry	nie planujemy remontu	mieszkaniowy zasób gminy budynek mieszkalny	nie planowana
2	Agronomówka w Paprotni ul. Jana Pawła II 20	84,70		dobry	nie planujemy remontu		
	- lokal 1	56,40	woda, łazienka, wc, ogrzewanie piecowe	dobry	nie planujemy remontu	mieszkaniowy zasób gminy budynek mieszkalny	nie planowana
	- lokal 2	28,30	woda, ogrzewanie piecowe	dobry	nie planujemy remontu	mieszkaniowy zasób gminy budynek mieszkalny-lokal socjalny	nie planowana
3.	Budynek po byłym Posterunku Policji w Paprotni ul. Ks. Kardynała Stefana Wyszyńskiego 7	39,82	woda, łazienka, wc, co-ogrzewanie indywidualne	dobry	nie planujemy remontu	mieszkaniowy zasób gminy, budynek mieszkalny	nie planowana

Józef Szczyłowicz

4907

UCHWAŁA Nr X/67/2011 RADY GMINY PRZASNYSZ

z dnia 4 sierpnia 2011 r.

w sprawie uchwalenia regulaminu udzielania pomocy materialnej o charakterze socjalnym dla uczniów zamieszkałych na terenie gminy Przasnysz.

Na podstawie art. 18 ust. 2 pkt 14a, art. 40, ust. 1 ustawy z dnia 8 marca 1990r. o samorządzie gminnym (Dz.U. z 2001r. Nr 142, poz. 1591 ze zmianami) oraz art. 90f ustawy z dnia 7 września 1991r. o systemie oświaty (Dz.U. z 2004r. Nr 256, poz. 2572 ze zmianami) Rada Gminy uchwała, co następuje:

§ 1. Uchwała się regulamin udzielania pomocy materialnej o charakterze socjalnym dla uczniów zamieszkałych na terenie gminy Przasnysz stanowiącej załączniki nr 1 do uchwały.

§ 2. Określa się wzór wniosku o przyznanie stypendium szkolnego (zasiłku szkolnego) za pomocą którego można się ubiegać o świadczenie stanowiący załącznik nr 2 do niniejszej uchwały.

§ 3. Traci moc uchwała Rady Gminy Przasnysz nr XXXI/155/05 z dnia 22 kwietnia 2005r. w sprawie regulaminu udzielania pomocy materialnej o charakterze socjalnym.

§ 4. Wykonanie uchwały powierza się Wójtowi Gminy.

§ 5. Uchwała podlega publikacji w Dzienniku Urzędowym Województwa Mazowieckiego, wchodzi w życie po upływie 14 dni od dnia ogłoszenia.

Przewodniczący Rady Gminy Przasnysz:
Andrzej Sekuna

Załącznik nr 1
do uchwały nr X/67/2011
Rady Gminy Przasnysz
z dnia 4 sierpnia 2011r.

REGULAMIN udzielania pomocy materialnej o charakterze socjalnym dla uczniów zamieszkałych na terenie gminy Przasnysz

I. Postanowienia wstępne

§ 1.

Regulamin określa wysokość, formy, tryb i sposób udzielenia pomocy materialnej o charakterze socjalnym uczniom znajdującym się w trudnej sytuacji materialnej wynikającej z niskich dochodów na osobę w rodzinie.

§ 2.

Pomoc materialna o charakterze socjalnym przysługuje uczniom, słuchaczom i wychowankom szkół i placówek, o których mowa w art.90b ust. 3 i ust. 4 ustawy z dnia 7 września 1991r. o systemie oświaty (Dz.U. z 2004r Nr 256, poz. 2572 z późn. zm.) zwanej dalej „ustawą”.

§ 3.

Świadczeniami pomocy materialnej o charakterze socjalnym są :

1. stypendium szkolne,
2. zasiłek szkolny.

II. Sposób ustalania wysokości stypendium szkolnego

§ 4.

1. Stypendium szkolne może otrzymać uczeń znajdujący się w trudnej sytuacji materialnej, wynikającej z niskich dochodów na osobę w rodzinie, w wysokości uzależnionej od skali występowania w rodzinie takich okoliczności jak: bezrobocie, niepełnosprawność, ciężka lub długotrwała choroba, wielodzietność, brak umiejętności wypełniania funkcji opie-

kuńczo - wychowawczych, alkoholizm lub narkomania, a także, gdy rodzina jest nie pełna lub wystąpiło zdarzenie losowe.

2. Uprawnienie ubiegania się o stypendium szkolne przysługuje, jeżeli miesięczna wysokość dochodu na osobę w rodzinie ucznia nie przekracza kwoty, o której mowa w art. 8 ust. 1 pkt 2 ustawy z dnia 12 marca 2004r. o pomocy społecznej (Dz.U. Nr 64, poz. 599 z późn. zm.), weryfikowanej w drodze rozporządzenia Rady Ministrów, zwaną dalej „ustawa o pomocy społecznej” - kryterium dochodowe na osobę w rodzinie uprawniające do świadczeń pieniężnych z pomocy społecznej.

§ 5.

1. Przyznane stypendium szkolne nie może być niższe miesięcznie niż 80% kwoty o której mowa w art. 6 ust. 2 pkt 2 ustawy z dnia 28 listopada 2003r. o świadczeniach rodzinnych (Dz.U. z 2006r. Nr 139, poz. 992 z późn. zm.) zwanej dalej „ustawa o świadczeniach rodzinnych” - kwota zasiłku rodzinnego na dziecko w wieku powyżej 5 roku życia do ukończenia 18 roku życia - i nie może przekroczyć 200% tej kwoty.
2. W zależności od sytuacji materialnej rodziny, w której zamieszkuje uczeń oraz od skali okoliczności, o których mowa w § 4 ust. 1 regulaminu, ustala się wysokość stypendium szkolnego miesięcznie:
 - a) przy miesięcznej wysokości dochodu na osobę w rodzinie ucznia do 250zł netto - od 90% do 200% kwoty, o której mowa w ust. 1.
 - b) przy miesięcznej wysokości dochodu na osobę w rodzinie ucznia powyżej 250zł netto do wysokości kwoty, o której mowa w § 4 ust. 2 regulaminu do od 80% do 160% kwoty, o której mowa w ust. 1,

Formy stypendium szkolnego

§ 6.

1. Stypendium szkolne może być udzielane w formie:
 - 1). całkowitego lub częściowego pokrycia kosztów udziału w zajęciach edukacyjnych prowadzonych w ramach planu nauczania, jak również wykraczających poza ten plan i wyrównawczych, a także udziału w zajęciach edukacyjnych realizowanych poza szkołą, dotyczących w szczególności:
 - a) zakupu podręczników, lektur szkolnych, encyklopedii, słowników, programów komputerowych i innych pomocy edukacyjnych,

- b) zakupu przyborów i pomocy szkolnych, tornistrów, stroju na zajęcia wychowania fizycznego oraz innego wyposażenia wymaganego przez szkołę,

- c) opłat za udział w zajęciach nauki języków obcych lub innych zajęciach edukacyjnych,

- d) opłat za udział w wycieczkach szkolnych, wyjściach(wyjazdach) do kin, teatrów i innych imprezach organizowanych przez szkołę, w tym opłat za internet,

- 2) całkowitego lub częściowego pokrycia opłat wymaganych przez szkołę, w tym opłat czesnego w szkołach niepublicznych,

- 3) pomocy rzeczowej o charakterze edukacyjnym, w tym w szczególności zakupu podręczników, lektur szkolnych i innych książek niezbędnych do procesu edukacyjnego oraz przyborów szkolnych.

2. Stypendium szkolne może być udzielane uczniom szkół ponadgimnazjalnych oraz słuchaczom kolegiów, także w formie całkowitego lub częściowego pokrycia kosztów związanych z pobieraniem nauki poza miejscem zamieszkania, w tym opłat za Internet oraz opłat za przejazdy z miejsca zamieszkania do szkoły i z powrotem.

3. Stypendium szkolne może być także w wyjątkowych wypadkach udzielane w formie świadczenia pieniężnego, na warunkach określonych w ustawie o systemie oświaty.

§ 7.

1. Stypendium szkolne udzielone w formie, o której mowa w § 6 ust 1 pkt 1 i 2 oraz ust. 2 regulaminu będzie przekazywane rodzicom, opiekunom prawnym lub pełnoletnim uczniom, jako częściowa lub całkowita refundacja kosztów, poniesionych i udokumentowanych zakupów i opłat, na podstawie oryginałów rachunków i faktur dotyczących dofinansowanych kosztów zakupów lub opłat.

2. Stypendium szkolne udzielone w formie, o której mowa w § 6 ust. 1 pkt 3 regulaminu, będzie realizowane przez zakup i przekazanie(rodzicom, opiekunom prawnym lub pełnoletnim uczniom) za pokwitowaniem, przedmiotów pomocy rzeczowej.

IV. Tryb i sposób udzielania stypendium szkolnego

§ 8.

1. Wniosek o stypendium szkolne składa się w Gminnym Zespole Obsługi Ekonomiczno-Administracyjnej szkół i Przedszkoli w Przasnyszu.

2. Wniosek może być złożony na formularzu określonym w załączniku nr 2 do uchwały lub bez wykorzystania tego formularza, ale z zachowaniem obowiązujących elementów, o których mowa w art. 90n ust. 4 ustawy o systemie oświaty.

§ 9.

1. Do wniosku o przyznanie stypendium szkolnego należy dołączyć zaświadczenie o wysokości dochodów netto członków rodziny zamieszkujących wspólnie z uczniem, z miesiąca poprzedzającego złożenie wniosku lub w przypadku utraty dochodu z miesiąca, w którym wniosek został złożony bez względu na tytuł i źródło ich uzyskania, a w szczególności:

- a) zaświadczenia o zarobkach z uwzględnieniem dochodów z tytułu zasiłków rodzinnych i pielęgnacyjnych,
- b) zaświadczenia o ilości hektarów przeliczeniowych lub nakaz podatkowy,
- c) odcinki renty, emerytury lub wypłat alimentów,
- d) decyzja o przyznanych dodatkach mieszkaniowych, świadczeniach rodzinnych, pielęgnacyjnych lub innych,
- e) zaświadczenia o wysokości dochodu z prowadzonej działalności gospodarczej,
- f) zaświadczenia o korzystaniu ze świadczeń pieniężnych z pomocy społecznej, z wyszczególnieniem rodzaju i wysokości świadczenia,
- g) zaświadczenia lub oświadczenia o dochodach z pracy dorywczej,
- h) zaświadczenia lub decyzje z Powiatowego Urzędu Pracy o prawie i wysokości zasiłku dla bezrobotnych lub innych świadczeń z funduszu pracy,

2. Do obliczenia dochodu na osobę w rodzinie, uprawniającego do ubiegania się o stypendium szkolne stosuje się zasady określone w art. 8 ust. 3-13 ustawy o pomocy społecznej.

§ 10.

Stypendium szkolne przyznaje lub odmawia prawa do stypendium Wójt Gminy Przasnysz w drodze decyzji administracyjnej.

V. Tryb i sposób udzielania zasiłku szkolnego

§ 11

1. Zasiłek szkolny może być przyznany uczniowi (słuchaczowi lub wychowankowi) znajdującemu się przejściowo w trudnej sytuacji materialnej, wyłącznie z powodu zdarzenia losowego.

2. Zasiłek szkolny może być przyznany raz w stosunku do jednego zdarzenia losowego,
3. Zasiłek szkolny może być przyznany w formie świadczenia pieniężnego na pokrycie wydatków związanych z procesem edukacyjnym lub w formie pomocy rzeczowej o charakterze edukacyjnym, raz lub kilka razy w roku szkolnym niezależnie od otrzymanego stypendium szkolnego.
4. Wysokość zasiłku szkolnego nie może przekroczyć jednorazowo kwoty stanowiącej pięciokrotność kwoty, o której mowa w art. 6 ust. 2 pkt 2 ustawy o świadczeniach rodzinnych - zasiłek rodzinny na dziecko w wieku powyżej 5 roku życia do ukończenia 18 roku życia.
5. Przy ustalaniu wysokości zasiłku szkolnego bierze się pod uwagę ocenę skutków zdarzenia losowego i sytuację materialną rodziny, w której zamieszkuje uczeń. Miesięcznej wysokości dochodu na osobę w rodzinie ucznia uprawniającego do ubiegania się o stypendium szkolne nie bierze się pod uwagę.
6. O zasiłek szkolny można się ubiegać na wniosek, złożony w GZOEASz i P, w terminie nie dłuższym niż dwa miesiące od wystąpienia zdarzenia losowego uzasadniającego przyznanie zasiłku.

Przepisy końcowe

§ 12.

1. Stypendium szkolne wstrzymuje się lub cofa, jeżeli
 - a) dochód na osobę w rodzinie przekroczy kwotę, o której mowa w § 4 ust. 2 regulaminu.
 - b) uczeń przerwał naukę lub został skreślony z listy uczniów szkoły,
 - c) uczeń otrzymał inne stypendium o charakterze socjalnym ze środków publicznych, które łącznie ze stypendium szkolnym przekracza kwoty o których mowa w art. 90 d ust. 13 ustawy o systemie oświaty,
 - d) uczeń zmienił miejsce zamieszkania - poza obszar gminy Przasnysz.
2. Rodzice ucznia otrzymującego stypendium, opiekunowie prawni, pełnoletni uczeń lub dyrektor szkoły albo ośrodka, do których uczęszcza uczeń, słuchacz lub wychowanek, są obowiązani w terminie 7 dni zawiadomić organ przyznający stypendium o wystąpieniu przyczyn wstrzymania lub cofnięcia stypendium, o którym mowa w ust. 1.

3. Decyzje w sprawie wstrzymania, cofnięcia stypendium lub zwrotu nienależnie pobranego stypendium bądź odstąpienia od żądania zwrotu, wydaje Wójt Gminy Przasnysz.

§ 13.

W sprawach nieuregulowanych w niniejszym regulaminie mają zastosowanie przepisy Rozdziału 8a ustawy o systemie oświaty oraz kodeksu postępowania administracyjnego.

Przewodniczący Rady Gminy w Przasnyszu:
Andrzej Sekuna

Załącznik nr 2
do uchwały nr X/67/2011
Rady Gminy Przasnysz
z dnia 4 sierpnia 2011r.

Wnioskodawca

.....
(imię i nazwisko rodzica, pełnoletniego ucznia
lub dyrektora szkoły)

.....
(adres)

.....

Wójt Gminy

.....

Wniosek o przyznanie stypendium (zasiłku) szkolnego w roku szkolnym dla ucznia zamieszkałego na terenie gminy Przasnysz

1. Wnioskodawca (właściwe zaznaczyć znakiem X)

Rodzic /opiekun prawny

pełnoletni uczeń/słuchacz

dyrektor szkoły

Na podstawie art. 90n ust. 2 ustawy z dnia 7 września 1991r. o systemie oświaty (Dz.U. z 2004r. Nr 256, poz. 2572 z późn. zm.) wnoszę o przyznanie stypendium (zasiłku) szkolnego

dla ucznia:

2. Dane ucznia:

Nazwisko i imię ucznia.....

Imiona i nazwisko rodziców.....

Data urodzenia uczniaPESEL.....

Miejsce zamieszkania ucznia.....

.....

W roku szkolnym jest uczniem klasy .

Nazwa szkoły.....

Adres szkoły

3. Dane uzasadniające przyznanie stypendium (zasiłku) szkolnego

Opis sytuacji materialnej rodziny ucznia: (należy wskazać np. takie przesłanki jak: bezrobocie, niepełnosprawność (potwierdzona dokumentem) wielodzietność brak umiejętności wypełniania funkcji opiekuńczo- wychowawczych, alkoholizm, narkomania, rodzina jest niepełna, ciężka lub długotrwała choroba (potwierdzona dokumentem)

.....

.....

.....

.....

Oświadczenie o liczbie osób pozostających we wspólnym gospodarstwie domowym (łącznie z wnioskodawcą i uczniem ubiegającym się o stypendium).

Lp.	Imię i nazwisko	Data urodzenia	Stopień pokrewieństwa	Źródło dochodu	Miejsce pracy lub nauki

Liczba osób w rodzinie

4. Źródła dochodu netto w rodzinie z miesiąca poprzedzającego złożenie wniosku

(miesięczna wysokość dochodu na osobę w rodzinie ucznia nie może być wyższa niż kwota, o której mowa w art. 8 ust. 1 ustawy o pomocy społecznej z dnia 12 marca 2004r. czyli 351 zł netto; do wniosku należy dołączyć wszystkie zaświadczenia o dochodach dla każdej osoby wymienionej w oświadczeniu o wspólnym gospodarstwie, zaświadczenie o zarobkach netto, decyzję o przyznaniu renty lub emerytury, zaświadczenie z GOPS, decyzję o przyznaniu dodatku mieszkaniowego, zaświadczenie lub decyzję o przyznaniu zasiłku okresowego, zaświadczenie o pobieranych alimentach, w przypadku osób bezrobotnych zaświadczenie z Powiatowego Urzędu Pracy):

Lp.	Rodzaj dochodu	Kwota
1	Wynagrodzenie za pracę (łącznie kwota)	
2.	Świadczenia rodzinne (zasiłek rodzinny z dodatkami)	
3.	Emerytury, renty inwalidzkie i rodzinne, w tym również zagraniczne, świadczenia przedemerytalne	
4.	Stałe zasiłki z pomocy społecznej	
5.	Dodatek mieszkaniowy	
6.	Alimenty i świadczenia alimentacyjne	
7.	Zasiłek dla bezrobotnych	
8.	Dochody z gospodarstwa rolnego	
9.	Dochody z działalność gospodarczej	
10.	Pobierane stypendia o charakterze socjalnym ze środków publicznych (miesięczna wartość stypendium pobieranego przez członka rodziny)	
11.	Inne dochody	
	Dochód razem:	
	Średni dochód miesięczny netto na jedną osobę w rodzinie (łącznie sumę dochodów podzielić przez liczbę osób w rodzinie)	

W załączeniu przedkładam dokumenty potwierdzające dochody rodziny:

- a).....
- b).....
- c).....
- d).....

5. Pożądana forma świadczenia pomocy materialnej (inna niż pieniężna): całkowite lub częściowe pokrycie kosztów udziału w zajęciach edukacyjnych, czyli refundacja zakupu podręczników, przyborów szkolnych, stroju sportowego, dofinansowanie kosztów dojazdu do szkoły dla uczniów szkół ponadgimnazjalnych lub dofinansowanie czesnego; pomoc rzeczowa (należy wskazać formy określone przez radę gminy w regulaminie)*

.....

.....

.....

.....

.....

.....

.....

.....

Świadomy odpowiedzialności karnej wynikającej z art. 233 Kodeksu Karnego za podanie nieprawidłowych danych, oświadczam, że podane wyżej informacje są prawdziwe.

Zobowiązuję się do poinformowania Urzędu Gminy Przasnysz o zachodzących zmianach w mojej sytuacji rodzinnej i finansowej, mającej wpływ na przyznanie stypendium szkolnego.

Wyrażam zgodę na przetwarzanie danych osobowych zawartych we wniosku dla celów związanych z przyznaniem pomocy socjalnej, zgodnie z ustawą z dnia 29 sierpnia 1997r. o ochronie danych osobowych (Dz.U. Nr 133, poz. 883 z późniejszymi zmianami)

Przasnysz, dnia.....

.....
(czytelny podpis wnioskodawcy)

Adnotacja dyrektora szkoły

.....

.....

.....
(podpis i pieczęć)

Adnotacje osoby weryfikującej

.....
(podpis)

Przewodniczący Rady Gminy Przasnysz:
Andrzej Sekuna

4908

UCHWAŁA Nr VIII/63/2011 RADY GMINY DŁUGOSIODŁO

z dnia 22 lipca 2011 r.

w sprawie nadania nazwy ulicy.

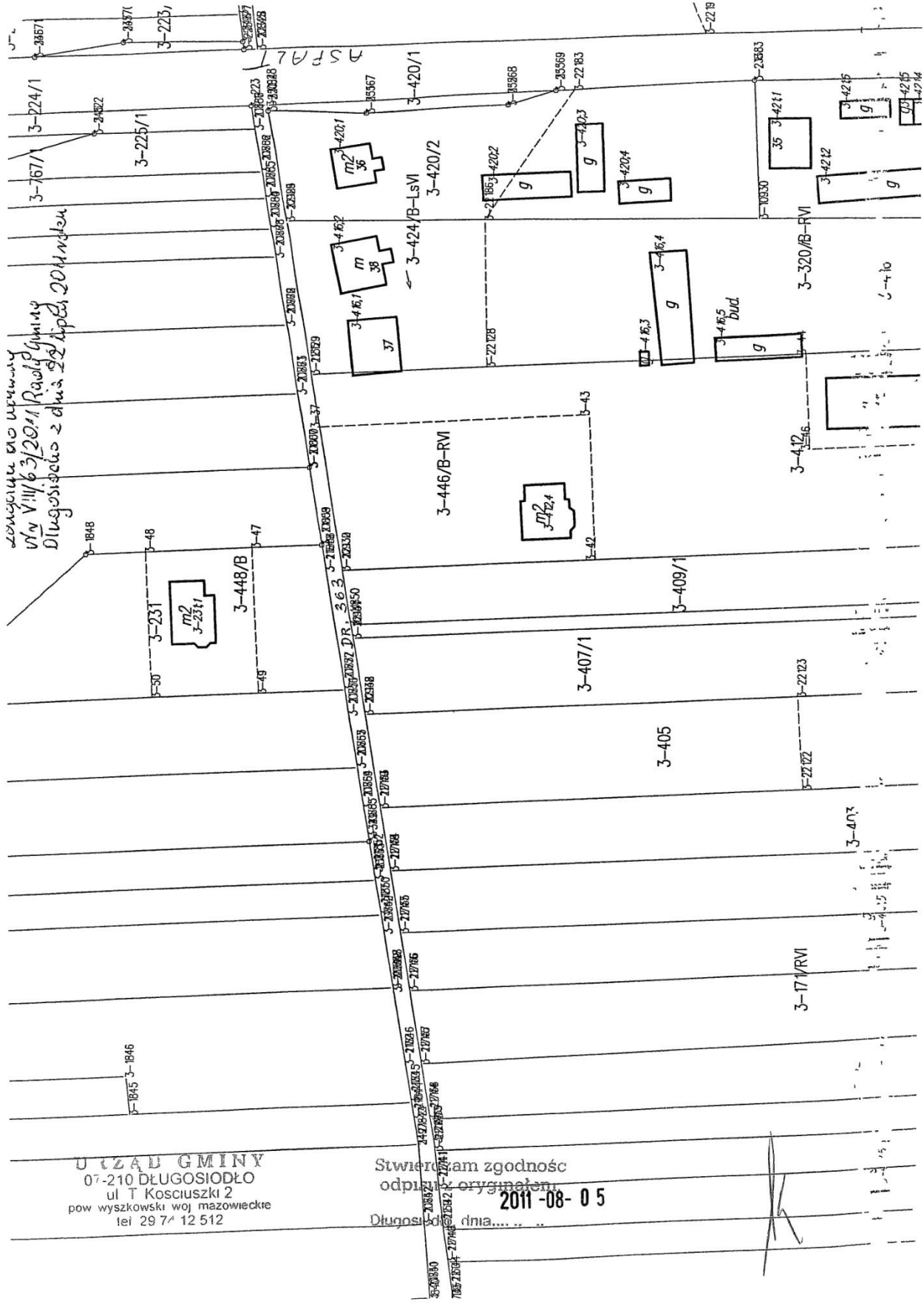
Na podstawie art. 18 ust. 2 pkt 13 ustawy z dnia 8 marca 1990r. o samorządzie gminnym (Dz.U. z 2001r. Nr 142, poz. 1591 z późn. zm.) Rada Gminy Długosiodło uchwala, co następuje:

§ 1. Drodze gminnej o numerze ewidencyjnym 363 położonej w miejscowości Blochy nadaje się nazwę: „ul. Brzozowa”. Załącznikiem do uchwały jest szkic sytuacyjny proponowanego przebiegu ulicy.

§ 2. Wykonanie uchwały powierza się Wójtowi Gminy.

§ 3. Uchwała wchodzi w życie po upływie 14 dni od daty opublikowania w Dzienniku Urzędowym Województwa Mazowieckiego i rozplakatowaniu na terenie gminy w sposób zwyczajowo przyjęty.

Przewodniczący Rady Gminy:
Dorota Konopka



URZĄD GMINY
07-210 DŁUGOSIODEŁO
ul. T. Kosciuszki 2
pow. wyszkowski woj. mazowieckie
tel. 29 74 12 512

Stwierdzam zgodność
odpowiedzi z oryginałem
2011-08-05
Długości dnia...



4909

UCHWAŁA Nr VIII/64/2011 RADY GMINY DŁUGOSIODŁO

z dnia 22 lipca 2011 r.

w sprawie zarządzenia poboru podatku rolnego, leśnego i od nieruchomości w drodze inkasa, wyznaczenia inkasentów i określenia wysokości wynagrodzenia za inkaso.

Na podstawie art. 6 ust. 8 ustawy z dnia 30 października 2002r. o podatku leśnym (Dz.U. Nr 200, poz. 1682 z późn. zm.), art. 6b ustawy z dnia 15 listopada 1984r. o podatku rolnym (Dz.U. z 2006r. Nr 136, poz. 969 z późn. zm.), art. 6 ust. 12 ustawy z dnia 12 stycznia 1991r. o podatkach i opłatach lokalnych (Dz.U. z 2006r. Nr 121, poz. 844 z późn. zm.) Rada Gminy Długosiodło uchwala, co następuje:

§ 1. Zarządza się na terenie gminy Długosiodło pobór podatków rolnego, leśnego i od nieruchomości od osób fizycznych w drodze inkasa.

§ 2. Wyznacza się inkasentów w poszczególnych sołectwach i określa się wysokość wynagrodzenia za inkaso, zgodnie z załącznikiem do uchwały.

§ 3. Wykonanie uchwały powierza się Wójtowi Gminy Długosiodło.

§ 4. Traci moc uchwała nr VII/53/2011 Rady Gminy Długosiodło z dnia 17 czerwca 2011r. w sprawie zarządzenia poboru podatku rolnego, leśnego i od nieruchomości w drodze inkasa, wyznaczenia inkasentów i określenia wysokości wynagrodzenia za inkaso.

§ 5. Uchwała wchodzi w życie po upływie 14 dni od dnia ogłoszenia w Dzienniku Urzędowym Województwa Mazowieckiego.

Przewodniczący Rady Gminy:
Dorota Konopka

Załącznik
do uchwały nr VIII/64/2011
Rady Gminy Długosiodło
z dnia 22 lipca 2011r.

Lp.	Nazwisko i imię inkasenta	Miejscowość (sołectwo)	wynagrodzenie %-owe od kwot pobranego podatku (w zł)
1.	Rytelewska Marta	Adamowo	30
2.	Machnowski Zygmunt	Augustowo	20
3.	Plakwicz Sławomir	Blochy	20
4.	Składanek Stanisław	Budy Przetycz	30
5.	Szredzińska Marianna	Chorchosy	25
6.	Zwolska Lidia	Chrzczanka Folwark	25
7.	Pakieła Monika	Chrzczanka Włocisiańska	20
8.	Michalak Sławomir	Dalekie	15
9.	Nasiadka Sabina	Dębienica	25
10.	Śniadała Wiesław	Długosiodło	15
11.	Jakubowski Wiesław	Grądy Szlacheckie	20
12.	Kolasińska Katarzyna	Grądy Zalewne	25
13.	Kot Andrzej	Jaszczułty	15
14.	Pamrowski Sławomir	Kalinowo	25
15.	Morawski Eugeniusz	Kornaciska	20

16.	Rogalska Elżbieta	Lipniak Majorat	25
17.	Bloch Marek	Łączka	15
18.	Bloch Tadeusz	Małaszek	30
19.	Budek Stanisław Alfred	Marianowo	25
20.	Bułatowicz Stanisław	Nowa Pecyna	20
21.	Dobrzeńska Janina	Nowa Wieś	20
22.	Klejna Zbigniew	Nowe Bosewo	25
23.	Świeżek Teresa	Olszaki	25
24.	Kalwara Iwona	Ostryków Dworski	15
25.	Nowacki Henryk	Ostryków Włościański	25
26.	Żebrowski Andrzej	Plewki	20
27.	Kolankiewicz Jan	Prabuty	20
28.	Żabik Teresa	Przetycz Folwark	25
29.	Ponichtera Justyna Wioletta	Przetycz Włościańska	25
30.	Pakieła Danuta	Sieczychy	15
31.	Karpiński Jarosław	Stara Pecyna	20
32.	Rychlik Zdzisław	Stare Bosewo	15
33.	Kandybowicz Jacek	Stare Suski	25
34.	Pochmara Stanisława Zofia	Stasin	25
35.	Sępkowska Zofia	Wólka Grochowa	25
36.	Rogalski Tadeusz	Wólka Piaseczna	25
37.	Puścian Tomasz	Zalas	30
38.	Pochmara Sławomir	Zamość	25
39.	Karamuz Tomasz	Znamiączki	30
40.	Banaszek Marianna	Zygmuntowo	25

4910

UCHWAŁA Nr VIII/66/2011 RADY GMINY DŁUGOSIODŁO

z dnia 22 lipca 2011 r.

w sprawie opłaty targowej.

Na podstawie art. 18 ust. 2 pkt 8 ustawy z dnia 8 marca 1990r. o samorządzie gminnym (Dz.U. z 2001r. Nr 142, poz. 1591 z późn. zm.) w związku z art. 15 ust. 1 i 2 oraz art. 19 pkt 1 lit. a ustawy z dnia 12 stycznia 1991r. o podatkach i opłatach lokalnych (Dz.U. z 2010r. Nr 95, poz. 613 z późn. zm.) Rada Gminy uchwala, co następuje:

§ 1.1. Od sprzedaży dokonywanej na targowisku położonym przy ul. Polnej określa się stawki opłaty targowej w następujących wysokościach:

- 1) od sprzedaży wystawionej na targowisku sztuki:
 - a) konie – 10,00zł,

- b) bydło – 6,00zł,
- c) cielęta – 3,00zł,
- d) prosięta – 5,00zł.

- 2) od sprzedaży z wozu konnego w tym ciągnionego przez ciągnik i przyczepy jednoosiowej, w tym rozrzutników – 5,00zł, z wyłączeniem pkt 1.
- 3) od sprzedaży z samochodu, platformy, przyczepy o ładowności, z wyłączeniem pkt 1:
 - a) do 1 tony – 5,00zł,
 - b) powyżej 1 tony do 5 ton – 10,00zł,
 - c) powyżej 5 ton – 15,00zł.
- 4) od sprzedaży obnośnej – 2,00zł.

2. Od sprzedaży dokonywanej na targowisku położonym przy ul. T. Kościuszki określa się stawki opłaty targowej w następujących wysokościach:

- 1) od sprzedaży na placu towaru niezależnie od branży za powierzchnię:
 - a) do 5m² - 6,00zł,
 - b) powyżej 5m² do 10m² - 10,00zł,
 - c) powyżej 10m² do 20m² - 15,00zł,
- 2) od sprzedaży na placu towaru niezależnie od branży za każde pole wyznaczone czerwonymi liniami – 15,00zł,
- 3) od sprzedaży obnośnej – 2,00zł.

3. W miejscach wyznaczonych do handlu położonych przy cmentarzu pomiędzy ulicami Pułaskiego, Pocztową i Kilińskiego określa się stawkę opłaty targowej w wysokości 5,00zł za każdy 1m² zajmowanej powierzchni.

4. W pozostałych miejscach określa się stawki opłaty targowej w następujących wysokościach:

- 1) handel naręczny (sprzedaż z ręki, kosza, skrzyni, wiadra, itp.) – 5,00zł,
- 2) sprzedaż z samochodu osobowego, namiotu lub stolika – 10,00zł,
- 3) sprzedaż z samochodu dostawczego (o ładowności do 3,5 t) – 30,00zł,
- 4) sprzedaż z przyczepy, przyczepy jednoosiovej i wozu konnego – 20,00zł.

§ 2. Traci moc uchwała nr XX/171/2008 Rady Gminy Długosiodło z dnia 5 grudnia 2008r. w sprawie opłaty targowej.

§ 3. Wykonanie uchwały powierza się Wójtowi Gminy.

§ 4. Uchwała wchodzi w życie po upływie 14 dni od dnia ogłoszenia w Dzienniku Urzędowym Województwa Mazowieckiego.

Przewodniczący Rady Gminy:
Dorota Konopka

4911

UCHWAŁA Nr VIII/69/2011 RADY GMINY DŁUGOSIODŁO

z dnia 22 lipca 2011 r.

w sprawie zmiany uchwały nr III/16/2010 Rady Gminy Długosiodło z dnia 30 grudnia 2010r. w sprawie uchwalenia budżetu gminy Długosiodło na 2011 rok.

Na podstawie art. 18 ust. 2 pkt 4 ustawy z dnia 8 marca 1990r. o samorządzie gminnym (Dz.U. z 2001r. Nr 142, poz. 1591 z późn. zm.) oraz art. 211, art. 212, art. 214, art. 215, art. 217, art. 235, art. 237, art. 239 ustawy z dnia 27 sierpnia 2009r. o finansach publicznych (Dz.U. Nr 157, poz. 1240 ze zm.) w związku z art. 121 ustawy z dnia 27 sierpnia 2009r. – Przepisy wprowadzające ustawę o finansach publicznych (Dz.U. Nr 157, poz. 1241) Rada Gminy Długosiodło uchwała, co następuje:

§ 1.1. Zwiększa się dochody budżetu gminy o kwotę 337.518,00 zł, z tego:

- a) zwiększa się dochody bieżące o kwotę 340.285,00 zł,
- b) zmniejsza się dochody majątkowe o kwotę 2.767,00 zł,

zgodnie z załącznikiem nr 1 i po zmianach dochody wynoszą 34.061.255,00 zł, z tego:

- a) bieżące w kwocie 21.639.398,00 zł,
- b) majątkowe w kwocie 12.421.857,00 zł.

2. Zmniejsza się wydatki budżetu gminy o kwotę 763.972,58zł, z tego:

- a) zwiększa się wydatki bieżące o kwotę 335.427,42zł,
- b) zmniejsza się wydatki majątkowe o kwotę 1.099.400,00zł,

zgodnie z załącznikiem nr 2 i 2a i po zmianach wydatki wynoszą 36.667.394,11zł z tego:

- a) bieżące w kwocie 20.269.428,11zł,
- b) majątkowe w kwocie 16.397.966,00zł.

§ 2. Dokonuje się zmian w planie dochodów i wydatków związanych z realizacją zadań z zakresu administracji rządowej i innych zadań zleconych odrębnymi ustawami, zgodnie z załącznikiem nr 3.

§ 3.1. Ustala się deficyt budżetu gminy w wysokości 2.606.139,11 zł, który zostanie pokryty przychodami pochodzącymi z emisji obligacji i pożyczki.

2. Przychody budżetu w wysokości 4.387.311,42zł, rozchody w wysokości 1.781.172,31 zł, zgodnie z załącznikiem nr 4 do niniejszej uchwały.

§ 4. Dokonuje się przeniesień między działami, rozdziałami i paragrafami w planie wydat-

ków budżetu gminy na 2011 rok, zgodnie z załącznikiem nr 5.

§ 5. Wykonanie uchwały powierza się Wójtowi Gminy.

§ 6.1. Uchwała wchodzi w życie z dniem podjęcia i obowiązuje w roku budżetowym 2011.

2. Uchwała podlega publikacji w Dzienniku Urzędowym Województwa Mazowieckiego.

Przewodniczący Rady Gminy:
Dorota Konopka

Załącznik nr 1
do uchwały nr VIII/69/2011
Rady Gminy Długosiodło
z dnia 22 lipca 2011r.

Zmiany w planie dochodów budżetu gminy Długosiodło na 2011 rok

Dział	Rozdział	§	Nazwa	Zwiększenie	Zmniejszenie
1	2	3	4	5	6
bieżące					
754			Bezpieczeństwo publiczne i ochrona przeciwpożarowa	9 500,00	
	75412		Ochotnicze straże pożarne	9 500,00	
		2700	Środki na dofinansowanie własnych zadań bieżących gmin (związków gmin), powiatów (związków powiatów), samorządów województw, pozyskane z innych źródeł	9 500,00	
750			Administracja publiczna	14 235,00	
	75056		Spis powszechny i inne	14 235,00	
		2010	Dotacje celowe otrzymane z budżetu państwa na realizację zadań bieżących z zakresu administracji rządowej oraz innych zadań zleconych gminie (związkom gmin) ustawami	14 235,00	
801			Oświata i wychowanie	261 499,88	
	80104		Przedszkola	149 949,05	
		0970	Wpływy z różnych dochodów	149 949,05	
	80110		Gimnazja	111 550,83	
		2007	Dotacje celowe w ramach programów finansowanych z udziałem środków europejskich oraz środków, o których mowa w art. 5 ust. 1 pkt 3 oraz ust. 3 pkt 5 i 6 ustawy, lub płatności w ramach budżetu środków europejskich	97 044,50	
		2009	Dotacje celowe w ramach programów finansowanych z udziałem środków europejskich oraz środków, o których mowa w art. 5 ust. 1 pkt 3 oraz ust. 3 pkt 5 i 6 ustawy, lub płatności w ramach budżetu środków europejskich	14 506,33	
853			Pozostałe zadania w zakresie polityki społecznej	24 000,12	24 000,00
	85305		Żłobki	24 000,00	24 000,00
		2020	Dotacje celowe otrzymane z budżetu państwa na zadania bieżące realizowane przez gminę na podstawie porozumień z organami administracji rządowej		24 000,00
		2030	Dotacje celowe otrzymane z budżetu państwa na realizację własnych zadań bieżących gmin (związków gmin)	24 000,00	
	85395		Pozostała działalność	0,12	
		2007	Dotacje celowe w ramach programów finansowanych z udziałem środków europejskich oraz środków, o których mowa w art. 5 ust. 1 pkt 3 oraz ust. 3 pkt 5 i 6 ustawy, lub płatności w ramach budżetu środków europejskich	0,12	
900			Gospodarka komunalna i ochrona środowiska	55 050,00	
	90095		Pozostała działalność	55 050,00	
		2440	Dotacje otrzymane z państwowych funduszy celowych na realizację zadań bieżących jednostek sektora finansów publicznych	55 050,00	
			bieżące razem:	364 285,00	24 000,00
majątkowe					
600			Transport i łączność	7 000,00	
	60014		Drogi publiczne powiatowe	7 000,00	
		6620	Dotacje celowe otrzymane z powiatu na inwestycje i zakupy inwestycyjne realizowane na podstawie porozumień (umów) między jednostkami samorządu terytorialnego	7 000,00	

700			Gospodarka mieszkaniowa		9 767,00
	70005		Gospodarka gruntami i nieruchomościami		9 767,00
		6260	Dotacje otrzymane z państwowych funduszy celowych na finansowanie lub dofinansowanie kosztów realizacji inwestycji i zakupów inwestycyjnych jednostek sektora finansów publicznych		9 767,00
853			Pozostałe zadania w zakresie polityki społecznej	47 550,00	47 550,00
	85305		Żłobki	47 550,00	47 550,00
		6320	Dotacje celowe otrzymane z budżetu państwa na inwestycje i zakupy inwestycyjne realizowane przez gminę na podstawie porozumień z organami administracji rządowej		47 550,00
		6330	Dotacje celowe otrzymane z budżetu państwa na realizację inwestycji i zakupów inwestycyjnych własnych gmin (związków gmin)	47 550,00	
			majątkowe razem:	54 550,00	57 317,00
			Ogółem:	418 835,00	81 317,00

Załącznik nr 2
do uchwały nr VIII/69/2011
Rady Gminy Długosiodło
z dnia 22 lipca 2011r.

Zmiany w planie wydatków budżetu gminy Długosiodło na 2011 rok

Dział	Rozdział	§	Nazwa	Zwiększenie	Zmniejszenie
1	2	3	4	5	6
			bieżące		
750			Administracja publiczna	14 235,00	
	75056		Spis powszechny i inne	14 235,00	
		3040	Nagrody o charakterze szczególnym niezaliczone do wynagrodzeń	12 100,00	
		4110	Składki na ubezpieczenia społeczne	1 838,00	
		4120	Składki na Fundusz Pracy	297,00	
754			Bezpieczeństwo publiczne i ochrona przeciwpożarowa	10 000,00	
	75412		Ochotnicze straże pożarne	10 000,00	
		4210	Zakup materiałów i wyposażenia	10 000,00	
801			Oświata i wychowanie	249 152,42	
	80104		Przedszkola	114 982,42	
		4210	Zakup materiałów i wyposażenia	29 982,42	
		4270	Zakup usług remontowych	85 000,00	
	80101		Szkoły podstawowe	20 000,00	
		4270	Zakup usług remontowych	20 000,00	
	80110		Gimnazja	114 170,00	
		4177	Wynagrodzenia bezosobowe	45 100,00	
		4217	Zakup materiałów i wyposażenia	42 900,00	
		4247	Zakup pomocy naukowych, dydaktycznych i książek	9 044,50	
		4249	Zakup pomocy naukowych, dydaktycznych i książek	10 400,50	
		4309	Zakup usług pozostałych	6 725,00	
852			Pomoc społeczna	94 048,93	94 048,93
	85212		Świadczenia rodzinne, świadczenie z funduszu alimentacyjnego oraz składki na ubezpieczenia emerytalne i rentowe z ubezpieczenia społecznego	59 488,93	20 000,00
		3110	Świadczenia społeczne		20 000,00
		4010	Wynagrodzenia osobowe pracowników	27 000,00	
		4040	Dodatkowe wynagrodzenie roczne	2 295,00	
		4110	Składki na ubezpieczenia społeczne	24 600,00	
		4120	Składki na Fundusz Pracy	500,00	
		4210	Zakup materiałów i wyposażenia	2 000,00	
		4370	Opłaty z tytułu zakupu usług telekomunikacyjnych świadczonych w stacjonarnej publicznej sieci telefonicznej	2 000,00	
		4440	Odpisy na zakładowy fundusz świadczeń socjalnych	1 093,93	
	85213		Składki na ubezpieczenie zdrowotne opłacane za osoby pobierające niektóre świadczenia z pomocy społecznej, niektóre świadczenia rodzinne oraz za osoby uczestniczące w zajęciach w centrum integracji społecznej	2 640,00	
		4130	Składki na ubezpieczenie zdrowotne	2 640,00	
	85214		Zasiłki i pomoc w naturze oraz składki na ubezpieczenia emerytalne i rentowe		34 560,00
		3110	Świadczenia społeczne		34 560,00
	85216		Zasiłki stałe	26 920,00	
		3110	Świadczenia społeczne	26 920,00	

	85219		Ośrodki pomocy społecznej		39 488,93
		4010	Wynagrodzenia osobowe pracowników		27 000,00
		4040	Dodatkowe wynagrodzenie roczne		2 545,00
		4110	Składki na ubezpieczenia społeczne		4 600,00
		4120	Składki na Fundusz Pracy		500,00
		4210	Zakup materiałów i wyposażenia		2 000,00
		4370	Oplaty z tytułu zakupu usług telekomunikacyjnych świadczonych w stacjonarnej publicznej sieci telefonicznej		2 000,00
		4440	Odpisy na zakładowy fundusz świadczeń socjalnych		843,93
	85295		Pozostała działalność	5 000,00	
		4210	Zakup materiałów i wyposażenia	3 000,00	
		4300	Zakup usług pozostałych	2 000,00	
900			Gospodarka komunalna i ochrona środowiska	62 040,00	
	90095		Pozostała działalność	62 040,00	
		4210	Zakup materiałów i wyposażenia	13 980,00	
		4300	Zakup usług pozostałych	48 060,00	
			bieżące razem:	429 476,35	94 048,93
majątkowe					
010			Rolnictwo i łowiectwo		1 102 000,00
	01010		Infrastruktura wodociągowa i sanitacyjna wsi		1 102 000,00
		6059	Wydatki inwestycyjne jednostek budżetowych		1 102 000,00
700			Gospodarka mieszkaniowa		45 000,00
	70005		Gospodarka gruntami i nieruchomościami		45 000,00
		6050	Wydatki inwestycyjne jednostek budżetowych		45 000,00
801			Oświata i wychowanie	181 500,00	
	80101		Szkoły podstawowe	86 500,00	
		6050	Wydatki inwestycyjne jednostek budżetowych	86 500,00	
	80110		Gimnazja	60 000,00	
		6050	Wydatki inwestycyjne jednostek budżetowych	60 000,00	
	80104		Przedszkola	35 000,00	
		6060	Wydatki na zakupy inwestycyjne jednostek budżetowych	35 000,00	
853			Pozostałe zadania w zakresie polityki społecznej	15 000,00	
	85305		Żłobki	15 000,00	
		6050	Wydatki inwestycyjne jednostek budżetowych	15 000,00	
926			Kultura fizyczna i sport		148 900,00
	92601		Obiekty sportowe		148 900,00
		6059	Wydatki inwestycyjne jednostek budżetowych		148 900,00
			majątkowe razem:	196 500,00	1 295 900,00
			Ogółem:	625 976,35	1 389 948,93

Załącznik nr 2a
do uchwały nr VIII/69/2011
Rady Gminy Długosiodło
z dnia 22 lipca 2011r.

Plan wydatków majątkowych na 2011 rok

Lp.	Dział	Rozdz.	§	Nazwa zadania	Plan	z tego:				
						dochody własne	obligacje i pożyczki	środki, o których mowa w art. 5 ust. 1 pkt 2 i 3 uofp	dotacje	inne
1	2	3	4	5	6	7	8	9	10	11
1.	010	01010	6058 6059	Rozbudowa systemu zaopatrzenia w wodę w Gminie Długosiodło - budowa SUW w miejscowości Stare Bosewo	1 488 000,00	56 111,00	202 381,00	1 229 508,00 PROW		
2.	600	60014	6300	Budowa drogi powiatowej Nr 4403W Turzyn - Długosiodło - Ostrołęka w miejscowości Blochy	500 000,00	500 000,00				
3.	600	60016	6050	Poprawa bezpieczeństwa komunikacyjnego regionu poprzez przebudowę ciągu drogowego Kunin - Chrzczanka Włościańska - Stare Bosewo - Przetycz Folwark - Sieczychy do drogi powiatowej Nr 4407W	6 645 000,00	7 254,00	1 623 817,00		3 000 000,00 Mazowiecki Urząd Wojewódzki 1 299 427,00 Powiat Ostrołęcki 714 502,00 Powiat Wyszowski	

4.	600	60016	6050	Droga transportu rolnego w m. Grądy Szlacheckie (powierzchniowe utrwalenie nawierzchni)	167 000,00	107 000,00			60 000,00	Urząd Marszałkowski (FOGR)
5.	600	60014	6050	Przebudowa nawierzchni chodnika przy ul. Ostrołęckiej w miejscowości Długosiodło	70 000,00	63 000,00			7 000,00	Starostwo Powiatowe
6.	600	60053	6058 6059	Internet szansą na lepszą przyszłość w Gminie Długosiodło	1 537 372,00	230 606,00		1 306 766,00		POIG
7.	700	70005	6050	Montaż dźwigu dla osób niepełnosprawnych przy budynku Ośrodka Zdrowia w Długosiodle	190 000,00	109 497,00			80 503,00	
8.	710	71095	6058 6059	Kompleksowe przygotowanie terenu pod inwestycje w Gminie Długosiodło	54 000,00	8 100,00		45 900,00		RPO
9.	150	15011	6639	Przyspieszenie wzrostu konkurencyjności województwa mazowieckiego, przez budowanie społeczeństwa informacyjnego i gospodarki opartej na wiedzy poprzez stworzenie zintegrowanych baz wiedzy o Mazowszu	13 440,00	13 440,00				
10.	750	75095	6639	Rozwój elektronicznej administracji w samorządach województwa mazowieckiego wspomagającej niwelowanie dwudzielności potencjału województwa	10 954,00	10 954,00				
11.	801	80101	6050	Termomodernizacja budynku Zespołu Szkół w miejscowości Stare Bosewo	182 500,00	55 500,00	127 000,00			WFOŚiGW
12.	801	80101	6050	Rozbudowa budynku Zespołu Szkół o salę gimnastyczną wraz z zapleczem w m. Stare Bosewo	1 686 600,00	786 600,00			900 000,00	Fundusz Rozwoju Kultury Fizycznej
13.	801	80101	6050	Utworzenie szkolnego placu zabaw przy PSP w Długosiodle	275 000,00	8 650,00	150 900,00		115 450,00	Radosna Szkoła
14.	801	80101	6050	Utworzenie szkolnego placu zabaw przy PSP w Starym Bosewie	140 000,00	76 150,00			63 850,00	Radosna Szkoła
15.	801	80101	6050	Utworzenie szkolnego placu zabaw przy PSP w Blochach	133 000,00	69 150,00			63 850,00	Radosna Szkoła
16.	801	80101	6050	Przebudowa istniejącego utwardzenia placu oraz wykonanie nowego chodnika i parkingu przy budynku Zespołu Szkół w m. Stare Bosewo	36 000,00	36 000,00				
17.	801	80101	6050	Wykonanie odwodnienia budynku Zespołu Szkół w miejscowości Stare Bosewo	60 000,00	60 000,00				
18.	801	80110	6050	Wykonanie odwodnienia budynku Gimnazjum Publicznego w miejscowości Długosiodło	60 000,00	60 000,00				
19.	801	80104	6060	Zakup wyposażenia do Przedszkola Samorządowego w Długosiodle	35 000,00	35 000,00				
20.	853	85305	6050	Adaptacja pomieszczeń Publicznej Szkoły Podstawowej w Chrzczance Włościańskiej z przeznaczeniem na organizację żłobka gminnego	120 000,00	72 450,00			47 550,00	MUW
21.	900	90001	6050 6058 6059	Rozbudowa systemu kanalizacji sanitarnej w miejscowości Długosiodło i Kornaciska i rozbudowa sieci wodociągowej w miejscowości Długosiodło	2 260 000,00	62 455,00	1 531 802,00	665 743,00		PROW
22.	900	90001	6050	Rozbudowa sieci kanalizacji sanitarnej w miejscowości Długosiodło (ul. Poświętne)	26 000,00	26 000,00				
23.	900	90001	6050	Modernizacja istniejącej kanalizacji sanitarnej w miejscowości Długosiodło - ul. Pocztowa i Kościuszki	65 000,00	65 000,00				
24.	900	90017	6210	Zakup koparki	140 000,00	140 000,00				
25.	921	92109	6050	Remont i adaptacja budynku w m. Prabuty na potrzeby świetlicy wiejskiej	17 000,00	17 000,00				
26.	921	92109	6050	Remont i adaptacja budynku OSP w m. Sieczychy na potrzeby świetlicy wiejskiej	15 000,00	15 000,00				
27.	926	92601	6058 6059	Budowa basenu odkrytego z budynkiem zapleczka w miejscowości Długosiodło	471 100,00	8 900,00	291 100,00	171 100,00		PROW
Ogółem					16 397 966,00	2 699 817,00	3 927 000,00	3 419 017,00	6 352 132,00	

Załącznik nr 3
do uchwały nr VIII/69/2011
Rady Gminy Długosiodło
z dnia 22 lipca 2011r.

Zmiany w planie dochodów i wydatków zadań zleconych budżetu gminy Długosiodło na 2011 rok

Klasyfikacja budżetowa			Dochody		Wydatki	
Dział	Rozdział	Paragraf	Zwiększenia	Zmniejszenia	Zwiększenia	Zmniejszenia
750			14 235,00		14 235,00	
	75056		14 235,00		14 235,00	
		2010	14 235,00			
		3040			12 100,00	
		4110			1 838,00	
		4120			297,00	
852					20 000,00	20 000,00
	85212				20 000,00	20 000,00
		3110				20 000,00
		4110			20 000,00	
Ogółem			14 235,00		34 235,00	20 000,00

Załącznik nr 4
do uchwały nr VIII/69/2011
Rady Gminy Długosiodło
z dnia 22 lipca 2011r.

Przychody i rozchody budżetu w 2011 roku

w złotych

Lp.	Treść	Klasyfikacja §	Kwota 2011 r.
1	2	3	4
1.	Dochody		34 061 255,00
2.	Wydatki		36 667 394,11
3.	Deficyt budżetu		-2 606 139,11
Przychody ogółem:			4 387 311,42
1.	Kredyty	§ 952	
2.	Pożyczki	§ 952	127 000,00
3.	Pożyczki na finansowanie zadań realizowanych z udziałem środków pochodzących z budżetu UE	§ 903	
4.	Splaty pożyczek udzielonych	§ 951	
5.	Prywatyzacja majątku jst	§ 944	
6.	Nadwyżka budżetu z lat ubiegłych	§ 957	
7.	Papiery wartościowe (obligacje)	§ 931	3 800 000,00
8.	Inne źródła (wolne środki)	§ 957	460 311,42
Rozchody ogółem:			1 781 172,31
1.	Splaty kredytów	§ 992	255 239,28
2.	Splaty pożyczek	§ 992	283 842,00
3.	Splaty pożyczek otrzymanych na finansowanie zadań realizowanych z udziałem środków pochodzących z budżetu UE	§ 963	483 091,03
4.	Udzielone pożyczki	§ 991	
5.	Lokaty	§ 994	
6.	Wykup papierów wartościowych (obligacji)	§ 982	759 000,00
7.	Rozchody z tytułu innych rozliczeń	§ 995	

Załącznik nr 5
do uchwały nr VIII/69/2011
Rady Gminy Długosiodło
z dnia 22 lipca 2011r.

Przeniesienia między działami, rozdziałami i paragrafami
w planie wydatków budżetu gminy Długosiodło

Klasyfikacja budżetowa			Treść	Wydatki	
Dz.	Rozdz.	§		Zwiększenia	Zmniejszenia
750			Administracja publiczna	4 000,00	4 000,00
	75023		Urzędy gmin (miast i miast na prawach powiatu)	4 000,00	4 000,00
		4040	Dodatkowe wynagrodzenie roczne		4 000,00
		4170	Wynagrodzenia bezosobowe	4 000,00	
801			Oświata i wychowanie	1 500,00	1 500,00
	80101		Szkoły podstawowe	500,00	500,00
		4210	Zakup materiałów i wyposażenia		500,00
		4240	Zakup pomocy naukowych, dydaktycznych i książek	500,00	
	80146		Dokształcanie i doskonalenie nauczycieli	1 000,00	1 000,00
		4300	Zakup usług pozostałych		1 000,00
		4700	Szkolenia pracowników niebędących członkami korpusu służby cywilnej	1 000,00	
900			Gospodarka komunalna i ochrona środowiska	3 300,00	3 300,00
	90001		Gospodarka ściekowa i ochrona wód	2 300,00	2 300,00
		4270	Zakup usług remontowych		2 300,00
		4430	Różne opłaty i składki	2 300,00	
	90003		Oczyszczanie miast i wsi		1 000,00
		4430	Różne opłaty i składki		1 000,00
	90006		Ochrona gleby i wód podziemnych	1 000,00	
		4430	Różne opłaty i składki	1 000,00	
			Ogółem:	8 800,00	8 800,00

Przewodniczący Rady Gminy:
Dorota Konopka

4912

ROZPORZĄDZENIE Nr 1/2011

DYREKTORA REGIONALNEGO ZARZĄDU GOSPODARKI WODNEJ W WARSZAWIE

z dnia 4 sierpnia 2011 r.

zmieniające rozporządzenie w sprawie ustanowienia strefy ochronnej komunalnego ujęcia wody podziemnej w Suwałkach.

Na podstawie art. 58 ust. 1 ustawy z dnia 18 lipca 2001r. Prawo wodne (Dz.U. z 2005r. Nr 239, poz. 2019¹⁾) zarządza się, co następuje:

§ 1. W rozporządzeniu nr 1/2010 Dyrektora Regionalnego Zarządu Gospodarki Wodnej w Warszawie z dnia 27 maja 2010r. w sprawie ustanowienia strefy ochronnej komunalnego ujęcia wody podziemnej w Suwałkach (Dz. Urz. Woj. Podl. Nr 150, poz. 1904), w § 3 wprowadza się następujące zmiany:

1. w ust. 1 uchyla się pkt 12;

2. w ust. 2 po pkt 6 kropkę zastępuje się przecinkiem i dodaje się pkt 7 w brzmieniu:

- „7) urządzania parkingów”.

§ 2. Rozporządzenie wchodzi w życie po upływie 14 dni od dnia ogłoszenia Dzienniku Urzędowym Województwa Podlaskiego.

Zmiany tekstu jednolitego wymienionej ustawy zostały ogłoszone w Dz.U. z 2005r. Nr 267, poz. 2255, z 2006r. Nr 170, poz. 1217 i Nr 227, poz. 1658, z 2007r. Nr 21, poz. 125, Nr 64, poz. 427, Nr 75, poz. 493, Nr 88, poz.587, Nr 147, poz. 1033, Nr 176, poz. 1238, Nr 181, poz. 1286, i Nr 231, poz. 1704, z 2008r. Nr 199, poz. 1227 i Nr 227, poz. 1505 oraz z 2009r. Nr 168, poz. 1323 i Nr 215, poz. 1664, z 2010r. Nr 44 poz.253, Nr 96, poz.620 i Nr 182 poz.1228 oraz z 2011r. Nr 32, poz.159.

Dyrektor Regionalnego Zarządu
Gospodarki Wodnej w Warszawie:
Leszek Bagiński

4913

POROZUMIENIE

zawarte dnia 1 czerwca 2011r. pomiędzy Powiatem Sokołowskim, zwanym w dalszej części porozumienia „ Powiatem ”, reprezentowanym przez Członków Zarządu Powiatu: 1. Leszek Iwaniuk - Starosta, 2. Marta Sosnowska - Wicestarosta a Miastem Sokołów Podlaski, zwanym dalej „Miastem” , reprezentowanym przez: 1. Bogusław Karakula - Burmistrz Miasta Sokołów Podlaski.

§ 1. Powiat powierza, zapewniając 50% środków na realizację przedmiotu porozumienia, a Miasto przyjmuje do realizacji w roku 2011, zapewniając 50% środków na realizację przedmiotu porozumienia, w niżej wymienionej kolejności, do wyczerpania deklarowanych środków finansowych, zadania inwestycyjne na drogach kategorii powiatowej położonych na terenie miasta Sokołów Podlaski:

- 1) „Dokończenie odnowy ulicy Grunwaldzkiej”;
- 2) „Odnowa nawierzchni jezdni ulicy J. Piłsudskiego”;
- 3) „Odnowa nawierzchni jezdni ulicy Armii Krajowej”;
- 4) „Odnowa nawierzchni jezdni ulicy M.C. Skłodowskiej”;
- 5) „Odnowa nawierzchni jezdni ulicy Lipowej”;

§ 2. Inwestorem zadań będzie Miasto, które zapewni ich realizację zgodnie z przepisami ustawy z dnia 7 lipca 1994r. Prawo budowlane (Dz.U. z 2006r. Nr 156, poz. 1118 z późn. zm.) oraz ustawy z dnia 9 stycznia 2004r. Prawo zamówień publicznych (Dz.U. z 2010r. Nr 113, poz. 759 z późn. zm.) oraz przepisów wykonawczych do ww. ustaw.

§ 3. Powiat na realizację ww. zadań przeznaczy środki finansowe w kwocie 300 000zł (słownie: trzysta tysięcy złotych) w formie dotacji celowej.

§ 4. Powiat zobowiązuje się przekazywać na rzecz Miasta środki finansowe dotacji, o której mowa w § 3, w transzach na poszczególne zadania określone w § 1, w wysokości 50% rzeczywistych kosztów wykonania robót, lecz nie

więcej niż 300 000zł, w terminie 14 dni po otrzymaniu kopii: protokołu odbioru robót, kosztorysu powykonawczego, faktury za wykonanie roboty oraz noty obciążeniowej.

§ 5. W przypadku, gdy w wyniku postępowań przetargowych okaże się, że środki finansowe w łącznej wysokości określonej w § 3 nie będą wystarczające na pełną realizację zadań, strony Porozumienia postanowią o odstąpieniu lub ograniczeniu zakresu przedmiotowego zadania.

§ 6. W komisji przetargowej i odbioru robót będzie uczestniczył przedstawiciel Powiatu delegowany przez Starostę Sokołowskiego.

§ 7. Wszystkie elementy trwałe nawierzchni dróg kategorii powiatowej, wykonane w wyniku realizacji niniejszego porozumienia, stają się własnością Powiatu. Miasto nie będzie wnosić jakichkolwiek roszczeń w stosunku do Powiatu z tytułu poniesionych nakładów finansowych na realizację zadań wymienionych w § 1.

§ 8. Zmiana treści porozumienia wymaga formy pisemnej pod rygorem nieważności.

§ 9. W sprawach nieuregulowanych porozumieniem mają zastosowanie przepisy Kodeksu Cywilnego, ustawy o finansach publicznych, ustawy - Prawo budowlane oraz inne właściwe przepisy.

§ 10. Porozumienie sporządzono w czterech jednobrzmiących egzemplarzach, po 2 dla każdej ze stron.

§ 11. Porozumienie podlega ogłoszeniu w Dzienniku Urzędowym Województwa Mazowieckiego.

Starosta:
Leszek Iwaniuk
Wicestarosta:
Marta Sosnowska
Burmistrz:
Bogusław Karakula

4914

ANEKS Nr 1/2011

z dnia 25 stycznia 2011 r.

zawarty pomiędzy Powiatem Ostrołęckim reprezentowanym przez: Stanisława Kubła - Starostę Ostrołęckiego, Krzysztofa Parzychowskiego – Wicestarostę, przy kontrasygnacie Skarbnika Powiatu - Barbary Gocłowskiej a Gminą Długosiodło reprezentowaną przez: Stanisława Jastrzębskiego - Wójta Gminy przy kontrasygnacie Skarbnika Gminy - Anny Wicińskiej do umowy partnerskiej z dnia 28 września 2010r. o współpracy przy realizacji inwestycji pn. „Poprawa bezpieczeństwa komunikacyjnego regionu poprzez przebudowę ciągu drogowego KUNIN - CHRZCZANKA WŁOŚCIAŃSKA - STARE BOSEWO - PRZETYCZ FOLWARK - SIECZYCHY do drogi powiatowej Nr 2207W”, zlokalizowanego na terenie Powiatu Ostrołęckiego Gminy Goworowo i Powiatu Wyszkowskiego Gminy Długosiodło.

Na podstawie § 6 w/w umowy zmienia się postanowienia tej umowy w następujący sposób:

§ 1. Dodaje się § 2a w brzmieniu:

„2a.1. Zarząd Powiatu przekazuje do dnia 31 grudnia 2011r. Gminie Długosiodło w zarząd działki: nr 898 o pow. 2,1200ha - położoną w miejscowości Kunin gm. Goworowo i nr 291 o pow. 2,8700 ha - położoną w miejscowości Michałowo gm. Goworowo, wchodzące w skład drogi powiatowej nr 2576W Kunin - Chrzczanka Włociańska.

2. Działki określone w ust. 1 przekazuje się Gminie Długosiodło w zarząd w zakresie niezbędnym dla przebudowy ciągu drogowego w ramach „Narodowego Programu Przebudowy Dróg Lokalnych 2008 - 2011.”.

§ 2. Pozostałe warunki umowy pozostają bez zmian.

§ 3. Aneks wchodzi w życie z dniem podpisania.

§ 4. Aneks sporządzono w 4 jednakowych egzemplarzach, po 2 egzemplarze dla każdej ze stron.

Starosta:
Stanisław Kubel
Wicestarosta:
Krzysztof Parzychowski
Skarbnik Powiatu:
Barbara Gocłowska
Wójt Gminy:
Stanisław Jastrzębski
Skarbnik Gminy:
Anna Wicińska

4915

INFORMACJA

STAROSTY PRZASNYSKIEGO

z dnia 4 maja 2011 r.

**w sprawie modernizacji operatu ewidencji gruntów i budynków obrębów:
Chojnowo, Grójec i Obrębiec gmina Czernice Borowe.**

Na podstawie art. 24a ust. 8 ustawy z dnia 17 maja 1989r. – Prawo geodezyjne i kartograficzne (jedn. tekst w Dz.U. z 2005r. Nr 240, poz. 2027) informuję, że projekt operatu opisowo – kartograficznego, opracowany w ramach kompleksowej modernizacji ewidencji gruntów i budynków, przeprowadzonej w obrębach ewidencyjnych: Chojnowo, Grójec i Obrębiec gmina

Czernice Borowe wyłożony do wglądu osób fizycznych, osób prawnych i jednostek organizacyjnych nieposiadających osobowości prawnej, w siedzibie Starostwa Powiatowego w Przasnyszu w dniach od 14 marca do 1 kwietnia 2011r. – stał się operatem ewidencji gruntów i budynków.

Każdy czyjego interesu prawnego dotyczą dane zawarte w ewidencji gruntów i budynków ujawnione w operacie opisowo – kartograficznym, może w terminie 30 dni od dnia ogłoszenia niniejszej informacji w Dzienniku Urzędowym Województwa Mazowieckiego, zgłaszać zarzuty

do tych danych do Starosty Przasnyskiego na adres: Starostwo Powiatowe w Przasnyszu ul. Św. Stanisława Kostki, 06-300 Przasnysz. O uwzględnieniu lub odrzuceniu zarzutów rozstrzyga starosta w drodze decyzji.

Starosta Przasnyski:
mgr inż. Zenon Szczepankowski

4916

OBWIESZCZENIE

KOMISARZA WYBORCZEGO W OSTROŁĘCE

z dnia 22 sierpnia 2011 r.

o wynikach wyborów uzupełniających do Rady Miejskiej w Przasnyszu przeprowadzonych w dniu 21 sierpnia 2011r.

Na podstawie art. 182 ust. 1 i 2 ustawy z dnia 16 lipca 1998r. – Ordynacja wyborcza do rad gmin, rad powiatów i sejmików województw (Dz.U. z 2010r. Nr 176, poz. 1190 i z 2011r. Nr 34, poz. 172) Komisarz Wyborczy w Ostrołęce podaje do publicznej wiadomości wyniki wyborów uzupełniających do Rady Miejskiej w Przasnyszu przeprowadzonych w dniu 21 sierpnia 2011r.

Część I

Dane ogólne

1. Wybory zarządzono w 1 okręgu wyborczym.
2. Wybierano 1 radnego spośród 2 kandydatów zgłoszonych na 2 listach kandydatów przez 2 komitety wyborcze.
3. Głosowanie przeprowadzono w 1 obwodzie głosowania.
4. Liczba osób uprawnionych do głosowania wyniosła 1 287.
5. Liczba wyborców, którym wydano karty do głosowania wyniosła 189.
6. Liczba kart ważnych (osób, które wzięły udział w wyborach) wyniosła 189, czyli frekwencja wyborcza wyniosła 14,69%.
7. Wybrano 1 radnego.

Część II

Wyniki wyborów

Rozdział 1

Okręg wyborczy nr 3

1. Liczba wybieranych radnych wyniosła 1.
2. Wybory odbyły się.

3. Głosowanie przeprowadzono.
4. Liczba osób uprawnionych do głosowania wyniosła 1 287.
5. Liczba wyborców, którym wydano karty do głosowania wyniosła 189.
6. Liczba kart ważnych (osób, które wzięły udział w wyborach) wyniosła 189 czyli frekwencja wyborcza wyniosła 14,69%.
7. Liczba głosów nieważnych wyniosła 3, co stanowi 1,59% ogólnej liczby głosów.
8. Liczba głosów ważnych wyniosła 186, co stanowi 98,41% ogólnej liczby głosów.
9. Na poszczególne listy kandydatów i kandydatów z tych list oddano następującą liczbę głosów:
 - 1) lista nr 1 KWW WIESŁAWA WRÓBLEWSKIEGO 126
 - a) WRÓBLEWSKI Wiesław 126
 - 2) lista nr 2 KWW GRZEGORZA SMOLIŃSKIEGO 60
 - a) SMOLIŃSKI Grzegorz 60
10. Radnym został wybrany:
 - 1) z listy nr 1 KWW WIESŁAWA WRÓBLEWSKIEGO:
 - a) WRÓBLEWSKI Wiesław;
11. W okręgu wszystkie mandaty zostały obsadzone.

Komisarz Wyborczy w Ostrołęce:
Marta E. Truszkowska

4917

OGŁOSZENIE Nr 1/11

MARSZAŁKA WOJEWÓDZTWA MAZOWIECKIEGO

z dnia 3 sierpnia 2011 r.

w sprawie zgłaszania kandydatów na Członków Wojewódzkiej Społecznej Rady do Spraw Osób Niepełnosprawnych przy Marszałku Województwa Mazowieckiego.

W związku z art. 44a ust. 1 i art. 44c ust. 1 i ust. 3 ustawy z dnia 27 sierpnia 1997r. o rehabilitacji zawodowej i społecznej oraz zatrudnianiu osób niepełnosprawnych (Dz.U. z 2011r. Nr 127, poz. 721, z późn. zm.) oraz na podstawie § 9 rozporządzenia Ministra Gospodarki, Pracy i Polityki Społecznej z dnia 25 marca 2003r. w sprawie organizacji oraz trybu działania wojewódzkich i powiatowych społecznych rad do spraw osób niepełnosprawnych (Dz.U. Nr 62, poz. 560), uprzejmie informuję, iż w terminie od dnia zamieszczenia niniejszego ogłoszenia w Dzienniku Urzędowym Województwa Mazowieckiego do dnia 26 sierpnia 2011r. istnieje możliwość zgłaszania kandydatów na członków Wojewódzkiej Społecznej Rady do Spraw Osób Niepełnosprawnych utworzonej przy Marszałku Woje-

wództwa Mazowieckiego. Do zgłaszania upoważnione są działające na terenie Województwa Mazowieckiego organizacje pozarządowe, fundacje oraz przedstawiciele wojewody i jednostek samorządu terytorialnego (powiatów i gmin). Kandydatury z podaniem imienia, nazwiska, adresem telefonem, miejscem zatrudnienia i informacją nt. pracy na rzecz osób niepełnosprawnych oraz uzasadnieniem wyboru, proszę składać w zamkniętej kopercie w Sekretariacie Mazowieckiego Centrum Polityki Społecznej, ul. Nowogrodzka 62a, 02-002 w Warszawie w dni powszednie w godzinach 8.00-16.00 lub przesłać na w/w adres do dnia 5 września 2011r. W przypadku przesłania zgłoszenia pocztą, za datę doręczenia przyjmowana będzie data wpływu.

z up. Marszałka Województwa Mazowieckiego
Wicemarszałek:
Marcin Kierwiński

• Informacja o warunkach rozpowszechnienia i prenumeraty dziennika Urzędowego:
Egzemplarze bieżące i z lat ubiegłych oraz załączniki można nabywać na podstawie nadesłanego zamówienia - w punkcie sprzedaży Redakcji Dziennika Urzędowego Województwa Mazowieckiego w Radomiu ul. Żeromskiego 53 tel. 48 36-268-97, 36-20-861 fax: 48 36-20-305

Wydawca: Wojewoda Mazowiecki
Redakcja i skład: Wydział Prawny Mazowieckiego Urzędu Wojewódzkiego w Warszawie
- Redakcja Dziennika Urzędowego Województwa Mazowieckiego
Delegatura – Placówka Zamiejscowa 26-600 Radom, ul. Żeromskiego 53 tel. 48 36-26-897, 36-20-861
e-mail: redakcja@mazowieckie.pl

Druk, rozpowszechnianie i warunki prenumeraty: Biuro Administracyjno – Budżetowe Mazowieckiego Urzędu Wojewódzkiego w Warszawie
Oddział Administracyjno – Gospodarczy, Plac Bankowy 3/5, 00-950 Warszawa, tel. 22 695-60-00
e-mail: powielarnia@mazowieckie.pl

Tłoczono z polecenia Wojewody Mazowieckiego w Mazowieckim Urzędzie Wojewódzkim w Warszawie, Plac Bankowy 3/5
