



# DZIENNIK URZĘDOWY WOJEWÓDZTWA MAZOWIECKIEGO

Warszawa, dnia 25 maja 2010 r.

Nr 105

**TREŚĆ:**

**Poz.:**

**UCHWAŁY RAD GMIN:**

- 2016** – uchwała nr XL/331/10 Rady Miasta Mińsk Mazowiecki z dnia 26 kwietnia 2010r. w sprawie upoważnienia Dyrektora Miejskiego Ośrodka Pomocy Społecznej w Mińsku Mazowieckim do prowadzenia postępowania w sprawach świadczeń pomocy materialnej o charakterze socjalnym dla uczniów ..... 19714
- 2017** – uchwała nr XL/332/10 Rady Miasta Mińsk Mazowiecki z dnia 26 kwietnia 2010r. zmieniająca uchwałę nr VII/55/07 Rady Miasta Mińsk Mazowiecki z dnia 23 kwietnia 2007r. w sprawie wprowadzenia Regulaminu udzielania pomocy materialnej o charakterze socjalnym dla uczniów zamieszkałych na terenie miasta Mińsk Mazowiecki ..... 19714
- 2018** – uchwała nr XL/335/10 Rady Miasta Mińsk Mazowiecki z dnia 26 kwietnia 2010r. w sprawie określenia wymagań, jakie powinien spełniać przedsiębiorca ubiegający się o uzyskanie zezwolenia na prowadzenie działalności w zakresie: 1. odbierania odpadów komunalnych od właścicieli nieruchomości, 2. opróżniania zbiorników bezodpływowych i transportu nieczystości ciekłych ..... 19715
- 2019** – uchwała nr XL/336/10 Rady Miasta Mińsk Mazowiecki z dnia 26 kwietnia 2010r. w sprawie w sprawie określenia wymagań, jakie powinien spełniać przedsiębiorca ubiegający się o uzyskanie zezwolenia na prowadzenie działalności w zakresie: 1. ochrony przed bezdomnymi zwierzętami, 2. prowadzenia schronisk dla bezdomnych zwierząt, a także grzebowisk i spalarni zwłok zwierzęcych i ich części ..... 19716
- 2020** – uchwała nr XL/344/10 Rady Miasta Mińsk Mazowiecki z dnia 26 kwietnia 2010r. zmieniająca uchwałę w sprawie ustalenia liczby punktów sprzedaży napojów zawierających powyżej 4,5% alkoholu (z wyjątkiem piwa), przeznaczonych do spożycia poza miejscem sprzedaży jak i w miejscu sprzedaży oraz zasad usytuowania miejsc sprzedaży napojów alkoholowych na terenie miasta Mińska Mazowieckiego ..... 19718
- 2021** – uchwała nr XXI/107/09 Rady Gminy Czarnia z dnia 29 grudnia 2009r. w sprawie zmian uchwały budżetowej na rok 2009 ..... 19719
- 2022** – uchwała nr XXI/108/09 Rady Gminy Czarnia z dnia 29 grudnia 2009r. w sprawie uchwalenia budżetu gminy Czarnia na rok 2010 ..... 19726
- 2023** – uchwała nr XXI/113/09 Rady Gminy Czarnia z dnia 29 grudnia 2009r. w sprawie ustalenia górnych stawek opłat ponoszonych przez właścicieli nieruchomości za usługi w zakresie odbioru odpadów komunalnych z terenu nieruchomości oraz opróżniania zbiorników bezodpływowych i transportu nieczystości ciekłych ..... 19743
- 2024** – uchwała nr XXXV/1/10 Rady Gminy Jasieniec z dnia 28 stycznia 2010r. w sprawie uchwalenia miejscowego planu zagospodarowania przestrzennego miejscowości Olszany ..... 19743
- 2025** – uchwała nr XXXVI/7/10 Rady Gminy Jasieniec z dnia 25 lutego 2010r. w sprawie zatwierdzenia taryfy opłat za zbiorowe zaopatrzenie w wodę i zbiorowe odprowadzanie ścieków w gminie Jasieniec ..... 19762

<b>2026</b>	– uchwała nr XXXI/149//09 Rady Gminy w Mirowie z dnia 28 grudnia 2009r. w sprawie zmian w budżecie gminy na rok 2009 .....	19767
<b>2027</b>	– uchwała nr XXXI/150/09 Rady Gminy w Mirowie z dnia 28 grudnia 2009r. uchwała budżetowa na rok 2010 .....	19775
<b>2028</b>	– uchwała nr XXXII/151//09 Rady Gminy w Mirowie z dnia 30 grudnia 2009r. w sprawie zmian w budżecie gminy na rok 2009 .....	19791
<b>2029</b>	– uchwała nr XXXII/1/10 Rady Gminy Siemiątkowo z dnia 25 stycznia 2010r. w sprawie miejscowego planu zagospodarowania przestrzennego fragmentów gminy Siemiątkowo dotyczącego części obrębów geodezyjnych miejscowości Krzeczanowo i Siemiątkowo .....	19793
<b>2030</b>	– uchwała nr 168/XXX/09 Rady Gminy Świercze z dnia 29 grudnia 2009r. w sprawie uchwalenia budżetu gminy Świercze na rok 2010 .....	19813
<b>2031</b>	– uchwała nr 171/XXX/09 Rady Gminy Świercze z dnia 29 grudnia 2009r. w sprawie: uznania za pomniki przyrody drzew oraz głazu narzutowego znajdujących się na terenie gminy Świercze .....	19827
<b>2032</b>	– uchwała nr 188/XXXII/09 Rady Gminy Bulkowo z dnia 29 grudnia 2009r. uchwała budżetowa gminy Bulkowo na rok 2010 .....	19828
<b>2033</b>	– uchwała nr 221/XLII/2010 Rady Gminy Sanniki z dnia 29 marca 2010r. w sprawie zmiany uchwały nr 39/VI/2003 Rady Gminy Sanniki z dnia 27 marca 2003r. w sprawie przyjęcia Statutu Sołectwa w Gminie Sanniki .....	19838
<b>2034</b>	– uchwała nr 224/XLII/2010 Rady Gminy Sanniki z dnia 29 marca 2010r. w sprawie uchylecia uchwały Rady Gminy Sanniki nr 198/XXXIX/2009 z dnia 1 grudnia 2009r. w sprawie przyjęcia regulaminu przyznawania dofinansowania ze środków Gminnego Funduszu Ochrony Środowiska i Gospodarki Wodnej osobom fizycznym na usuwanie i utylizację odpadów niebezpiecznych, zawierających azbest, pochodzących z budynków mieszkalnych i gospodarczych na terenie gminy Sanniki .....	19840
<b>2035</b>	– uchwała nr XL/363/10 Rady Gminy Wieliszew z dnia 20 kwietnia 2010r. w sprawie udzielenia upoważnienia Kierownikowi Ośrodka Pomocy Społecznej w Wieliszewie do prowadzenia postępowania w sprawach świadczenia pomocy materialnej o charakterze socjalnym dla uczniów zamieszkałych na terenie gminy Wieliszew .....	19840
<b>2036</b>	– uchwała nr XLVI/240/10 Rady Gminy Brańszczyk z dnia 12 marca 2010r. w sprawie nadania nazwy drodze gminnej położonej w miejscowości Brańszczyk .....	19841
<b>2037</b>	– uchwała nr XLVI/241/10 Rady Gminy Brańszczyk z dnia 12 marca 2010r. w sprawie zmiany w uchwale nr X/43/07 Rady Gminy Brańszczyk z dnia 27 czerwca 2007r. o nadaniu nazw ulicom w miejscowości Brańszczyk .....	19843
<b>2038</b>	– uchwała nr XXXX/146/10 Rady Gminy w Jastrzębiu z dnia 26 lutego 2010r. w sprawie określenia zasad umarzania, odraczania lub rozkładania na raty należności pieniężnych o charakterze cywilnoprawnym przypadających gminie lub jej jednostkom organizacyjnym .....	19843
<b>2039</b>	– uchwała nr XXXX/148/10 Rady Gminy w Jastrzębiu z dnia 26 lutego 2010r. w sprawie ustalenia regulaminu wynagradzania nauczycieli zatrudnionych w szkołach i zespołach szkół, dla których organem prowadzącym jest Gmina Jastrzęb .....	19845

- 2040** – uchwała nr XXXX/149/10 Rady Gminy w Jastrzębiu z dnia 26 lutego 2010r. w sprawie ustalenia tygodniowego obowiązkowego wymiaru godzin zajęć nauczycieli szkół niewymienionych w art. 42 ust. 3 ustawy – Karta Nauczyciela, pedagogów, psychologów i logopedów oraz ustalenie zasad udzielania rozmiaru zniżek dla dyrektorów szkół ..... 19850
- 2041** – uchwała nr XLVI/20/2010 Rady Gminy Nieporęt z dnia 25 marca 2010r. w sprawie ustalenia trybu udzielania i rozliczania dotacji osobom prawnym i osobom fizycznym prowadzącym przedszkola niepubliczne oraz inne formy wychowania przedszkolnego na terenie gminy Nieporęt oraz trybu i zakresu kontroli prawidłowości wykorzystania udzielonych dotacji ..... 19852
- 2042** – uchwała nr XLVI/26/2010 Rady Gminy Nieporęt z dnia 25 marca 2010r. w sprawie nadania nazwy „Wyścigowa” drodze wewnętrznej położonej we wsi Józefów gmina Nieporęt stanowiącej działkę ewid. o nr 207 ..... 19860
- 2043** – uchwała nr XLVI/27/2010 Rady Gminy Nieporęt z dnia 25 marca 2010r. w sprawie nadania nazwy „Kalinowa” drodze wewnętrznej położonej we wsi Stanisławów Pierwszy gmina Nieporęt oznaczonej w ewidencji gruntów jako działka ewid. o nr 58/11 ..... 19862
- 2044** – uchwała nr XLVI/28/2010 Rady Gminy Nieporęt z dnia 25 marca 2010r. w sprawie nadania nazwy „Brzozy” drodze wewnętrznej położonej we wsi Stanisławów Pierwszy gmina Nieporęt oznaczonej w ewidencji gruntów jako działki ewid. o nr 124/3, 124/8, 123/26, 123/25, 123/19 ..... 19864
- 2045** – uchwała nr XLVI/29/2010 Rady Gminy Nieporęt z dnia 25 marca 2010r. w sprawie nadania nazwy „Jagodowa” drodze wewnętrznej położonej we wsi Stanisławów Pierwszy gmina Nieporęt oznaczonej w ewidencji gruntów jako działki ewid. o nr 165/12, 165/11, 165/17 ..... 19866
- 2046** – uchwała nr XLVI/30/2010 Rady Gminy Nieporęt z dnia 25 marca 2010r. w sprawie nadania nazwy „Lisia” drodze wewnętrznej położonej we wsi Stanisławów Pierwszy gmina Nieporęt oznaczonej w ewidencji gruntów jako działka ewid. o nr 30/10 ..... 19868
- 2047** – uchwała nr XLVI/31/2010 Rady Gminy Nieporęt z dnia 25 marca 2010r. w sprawie nadania nazwy „Gerwazego” drodze wewnętrznej położonej we wsi i gminie Nieporęt oznaczonej w ewidencji gruntów jako działki ewid. o nr nr 148/4 149/7 .. 19870
- 2048** – uchwała nr XLVI/32/2010 Rady Gminy Nieporęt z dnia 25 marca 2010r. w sprawie nadania nazwy „Rejtana” drodze wewnętrznej położonej we wsi i gminie Nieporęt oznaczonej w ewidencji gruntów jako działki ewid. o nr nr 180/5, 180/10 ..... 19872
- 2049** – uchwała nr XLVI/162/10 Rady Gminy Rzecznów z dnia 18 marca 2010r. w sprawie przedłużenia czasu obowiązywania dotychczasowych taryf dla zbiorowego zaopatrzenia w wodę oraz zbiorowego odprowadzania ścieków ..... 19874
- 2050** – uchwała nr XLVI/165/10 Rady Gminy Rzecznów z dnia 18 marca 2010r. w sprawie ustalenia regulaminu wynagradzania nauczycieli zatrudnionych w szkołach i placówkach oświatowych prowadzonych przez Gminę Rzecznów ..... 19874
- 2051** – uchwała nr LV/324/10 Rady Miejskiej w Warce z dnia 28 stycznia 2010r. w sprawie przekształcenia Samodzielnego Publicznego Zakładu Opieki Zdrowotnej w Warce polegającego na likwidacji niektórych komórek organizacyjnych ..... 19881
- 2052** – uchwała nr LV/325/10 Rady Miejskiej w Warce z dnia 28 stycznia 2010r. w sprawie rozszerzenia sfery usług zdrowotnych świadczonych przez Samodzielny Publiczny Zakład Opieki Zdrowotnej w Warce ..... 19882

- 2053** – uchwała nr XXX/165/2010 Rady Gminy Stara Kornica z dnia 29 marca 2010r. w sprawie określenia wymagań jakie powinien spełniać przedsiębiorca ubiegający się o uzyskanie zezwolenia na prowadzenie działalności w zakresie odbierania odpadów komunalnych od właścicieli nieruchomości i opróżniania zbiorników bezodpływowych i transportu nieczystości ciekłych z terenu gminy Stara Kornica ..... 19882
- 2054** – uchwała nr 481/LVII/10 Rady Miejskiej w Serocku z dnia 28 kwietnia 2010r. w sprawie podziału gminy Miasto i Gmina Serock na stałe obwody głosowania .. 19884
- 2055** – uchwała nr LI/399/2010 Rady Miasta Żąbki z dnia 21 kwietnia 2010r. zmieniająca uchwałę w sprawie utworzenia stałych obwodów głosowania ..... 19885
- 2056** – uchwała nr LI/400/2010 Rady Miasta Żąbki z dnia 21 kwietnia 2010r. w sprawie utworzenia obwodu głosowania w Wojewódzkim Szpitalu dla Nerwowo i Psychicznie Chorych „Drewnica” w Żąbkach w związku z wyborami Prezydenta Rzeczypospolitej Polskiej ..... 19886
- 2057** – uchwała nr 178/XXX/2010 Rady Gminy w Lubowidzu z dnia 30 kwietnia 2010r. w sprawie utworzenia dodatkowego obwodu głosowania w wyborach Prezydenta Rzeczypospolitej Polskiej ..... 19887
- 2058** – uchwała nr 179/XXX/2010 Rady Gminy w Lubowidzu z dnia 30 kwietnia 2010r. w sprawie utworzenia dodatkowego obwodu głosowania w wyborach uzupełniających do Senatu ..... 19887
- 2059** – uchwała nr LV/797/2010 Rady Miasta Siedlce z dnia 30 kwietnia 2010r. w sprawie utworzenia obwodów głosowania w szpitalach, domu pomocy społecznej i zakładzie karnym, znajdujących się na terenie miasta Siedlce, w których przeprowadzone będzie głosowanie w wyborach Prezydenta Rzeczypospolitej Polskiej zarządzonych na dzień 20 czerwca 2010r. .... 19888
- 2060** – uchwała nr LV/798/2010 Rady Miasta Siedlce z dnia 30 kwietnia 2010r. w sprawie podziału miasta Siedlce na stałe obwody głosowania ..... 19889
- 2061** – uchwała nr XLVI/440/10 Rady Miasta Zielonka z dnia 26 kwietnia 2010r. w sprawie zmian w podziale Gminy Zielonka na stałe obwody głosowania ..... 19891
- 2062** – uchwała nr XLVI/441/10 Rady Miasta Zielonka z dnia 26 kwietnia 2010r. w sprawie utworzenia odrębnego obwodu głosowania w Domu Pomocy Społecznej przy ul. Poniatowskiego 29 w Zielonce ..... 19894
- 2063** – uchwała nr XLI/286/10 Rady Miasta i Gminy Białobrzegi z dnia 30 marca 2010r. zmieniająca uchwałę nr XXXVI/251/09 Rady Miasta i Gminy Białobrzegi z dnia 11 września 2009r. w sprawie określenia wymagań jakie powinien spełniać przedsiębiorca ubiegający się o uzyskanie zezwolenia ..... 19894
- 2064** – uchwała nr XLI/287/10 Rady Miasta i Gminy Białobrzegi z dnia 30 marca 2010r. zmieniająca uchwałę nr XXXVI/252/09 Rady Miasta i Gminy Białobrzegi z dnia 11 września 2009r. w sprawie regulaminu czystości i porządku na terenie miasta i gminy Białobrzegi ..... 19895
- 2065** – uchwała nr XLI/289/10 Rady Miasta i Gminy Białobrzegi z dnia 30 marca 2010r. w sprawie nadania nazwy ulicy we wsi Kolonia Brzeźce ..... 19896
- 2066** – uchwała nr XLI/290/10 Rady Miasta i Gminy Białobrzegi z dnia 30 marca 2010r. w sprawie nadania nazwy ulicy we wsi Kolonia Brzeźce ..... 19898
- 2067** – uchwała nr XLI/291/10 Rady Miasta i Gminy Białobrzegi z dnia 30 marca 2010r. w sprawie zmiany uchwały Rady Miasta i Gminy Białobrzegi nr XVIII/89/2004 z dnia 29 kwietnia 2004r. w sprawie nadania nazw ulicom w miejscowości Kolonia Brzeźce zmienionej uchwałą nr VIII/49/2007 z dnia 12 czerwca 2007r. .... 19900



- 2068** – uchwała nr XXXVI/324/2010 Rady Gminy Jedlnia-Letnisko z dnia 11 maja 2010r. w sprawie przeprowadzenia referendum gminnego dotyczącego przejęcia przez Gminę Jedlnia-Letnisko obowiązku pozbywania się odpadów komunalnych od właścicieli nieruchomości ..... 19902
- 2069** – uchwała nr XXXVI/329/2010 Rady Gminy Jedlnia-Letnisko z dnia 11 maja 2010r. w sprawie nadania nazwy ulicy stanowiącej drogę wewnętrzną w miejscowości Jedlnia-Letnisko Gmina Jedlnia-Letnisko ..... 19904

**POROZUMIENIA:**

- 2070** – porozumienie nr 6/WZS/P/33/10 z dnia 19 marca 2010r. zawarte pomiędzy Gminą – Miasto Płock a Gminą Gozdowo w sprawie korzystania przez Gminę Gozdowo z usług świadczonych w Izbie Wyrzeźwień w Płocku ..... 19906

**ANEKSY DO POROZUMIEŃ:**

- 2071** – aneks nr 1 zawarty w dniu 16 marca 2010r. pomiędzy Starostą Legionowskim a Nadleśniczym Nadleśnictwa Jabłonna do porozumienia nr ZŚ.0118-2/07 z dnia 19 lutego 2007r. o powierzeniu nadzoru nad gospodarką leśną w lasach nie stanowiących własności Skarbu Państwa ..... 19907

**DECYZJE:**

- 2072** – decyzja nr OWA-4210-9(9)/2010/405/VI/RWR Prezesa Urzędu Regulacji Energetyki z dnia 14 maja 2010r. .... 19908
- 
-

## 2016

### UCHWAŁA Nr XL/331/10

#### RADY MIASTA MIŃSK MAZOWIECKI

z dnia 26 kwietnia 2010 r.

**w sprawie upoważnienia Dyrektora Miejskiego Ośrodka Pomocy Społecznej w Mińsku Mazowieckim do prowadzenia postępowania w sprawach świadczeń pomocy materialnej o charakterze socjalnym dla uczniów.**

Na podstawie art. 39 ust. 4 ustawy z dnia 8 marca 1990r. o samorządzie gminnym (Dz.U. z 2001r. Nr 142, poz. 1591 z późn. zm.) oraz art. 90m ust. 2 ustawy z dnia 7 września 1991r. o systemie oświaty (Dz.U. z 2004r. Nr 256, poz. 2572 z późn. zm.) – uchwala się, co następuje:

§ 1. Upoważnia się Dyrektora Miejskiego Ośrodka Pomocy Społecznej w Mińsku Mazowieckim do prowadzenia postępowania w sprawach świadczeń pomocy materialnej o charakterze socjalnym dla uczniów zamieszkałych na terenie

miasta Mińsk Mazowiecki, w tym do wydawania decyzji administracyjnych i postanowień w sprawach, o których mowa w rozdziale 8a ustawy z dnia 7 września 1991r. o systemie oświaty (Dz.U. z 2004r. Nr 256, poz. 2572 z późn. zm.).

§ 2. Wykonanie uchwały powierza się Burmistrzowi Miasta Mińsk Mazowiecki.

§ 3. Uchwała wchodzi w życie po upływie 14 dni od dnia ogłoszenia w Dzienniku Urzędowym Województwa Mazowieckiego.

Przewodniczący Rady Miasta:  
*mgr inż. Leon Jurek*

## 2017

### UCHWAŁA Nr XL/332/10

#### RADY MIASTA MIŃSK MAZOWIECKI

z dnia 26 kwietnia 2010 r.

**zmieniająca uchwałę nr VII/55/07 Rady Miasta Mińsk Mazowiecki z dnia 23 kwietnia 2007r. w sprawie wprowadzenia Regulaminu udzielania pomocy materialnej o charakterze socjalnym dla uczniów zamieszkałych na terenie miasta Mińsk Mazowiecki.**

Na podstawie art. 18 ust. 2 pkt 14a, art. 40, art. 41 ust. 1 i art. 42 ustawy z dnia 8 marca 1990r. o samorządzie gminnym (Dz.U. z 2001r. Nr 142, poz. 1591 z późn. zm.) oraz art. 90f i 90m ustawy z dnia 7 września 1991r. o systemie oświaty (Dz.U. z 2004r. Nr 256, poz. 2572 z późn. zm.) – uchwala się, co następuje:

§ 1. W uchwale nr VII/55/07 Rady Miasta Mińsk Mazowiecki z dnia 23 kwietnia 2007r. w sprawie wprowadzenia Regulaminu udzielania pomocy materialnej o charakterze socjalnym dla uczniów zamieszkałych na terenie miasta Mińsk Mazowiecki (Dz. Urz. Woj. Maz. Nr 135, poz. 3597) w § 1 wprowadza się następujące zmiany:

1) w rozdziale IV ust. 1 i w rozdziale V ust. 1 w miejsce słów „Burmistrza Miasta Mińsk Mazowiecki” wpisuje się „Dyrektora Miejskiego Ośrodka Pomocy Społecznej w Mińsku Mazowieckim”;

2) w rozdziale V ust.7 w miejsce słów „Burmistrz Miasta Mińsk Mazowiecki” wpisuje się „Dyrektor Miejskiego Ośrodka Pomocy Społecznej w Mińsku Mazowieckim”.

§ 2. Wykonanie uchwały powierza się Burmistrzowi Miasta Mińsk Mazowiecki.

§ 3. Uchwała wchodzi w życie po upływie 14 dni od dnia ogłoszenia w Dzienniku Urzędowym Województwa Mazowieckiego.

Przewodniczący Rady Miasta:  
*mgr inż. Leon Jurek*

## 2018

### UCHWAŁA Nr XL/335/10

#### RADY MIASTA MIŃSK MAZOWIECKI

z dnia 26 kwietnia 2010 r.

**w sprawie określenia wymagań, jakie powinien spełniać przedsiębiorca ubiegający się o uzyskanie zezwolenia na prowadzenie działalności w zakresie:**

- 1. odbierania odpadów komunalnych od właścicieli nieruchomości,**
- 2. opróżniania zbiorników bezodpływowych i transportu nieczystości ciekłych.**

Na podstawie art. 7 ust. 3a ustawy z dnia 13 września 1996r. o utrzymaniu czystości i porządku w gminach (tekst jednolity Dz.U. z 2005r. Nr 236, poz. 2008 z późniejszymi zmianami) oraz art. 18 ust. 2 pkt 15, art. 40 ust. 1, art. 41 ust. 1, art. 42 ustawy z dnia 8 marca 1990r. o samorządzie gminnym (tekst jednolity Dz.U. z 2001r. Nr 142, poz. 1591 z późniejszymi zmianami) uchwała się, co następuje:

§ 1. Określa się następujące wymagania dla przedsiębiorców ubiegających się o uzyskanie zezwolenia na prowadzenie działalności w zakresie odbierania odpadów komunalnych od właścicieli nieruchomości:

1. dysponowanie, a w tym korzystanie z usług podmiotów zajmujących się świadczeniem odpowiednich usług specjalistycznych, bazą transportową i magazynową lub innym terenem umożliwiającymi prowadzenie działalności objętej zezwoleniem wyposażonymi w:
    - a) miejsca postojowe dla pojazdów przeznaczonych do odbierania odpadów,
    - b) myjnię pojazdów oraz pojemników do zbierania odpadów,
    - c) system komputerowy niezbędny do gromadzenia i przekazywania danych o świadczonych usługach;
  2. dysponowanie specjalistycznymi urządzeniami w ilości i stanie technicznym, gwarantującymi pokrycie zapotrzebowania swoich usługobiorców na pojemniki, worki do zbierania odpadów komunalnych, w tym do selektywnej zbiórki odpadów, o pojemności co najmniej do 7m<sup>3</sup>;
  3. dysponowanie taką ilością pojazdów specjalistycznych, także umożliwiającą odbieranie odpadów zbieranych selektywnie, by jeden pojazd obsługiwał rejon zamieszkały przez nie więcej niż 10000 mieszkańców, a ich konstrukcja uniemożliwiała rozpylanie i rozwiewanie przewożonych odpadów t.j.:
- a) pojazdów bezpylnych,
  - b) pojazdów bramowych,
  - c) pojazdów hakowych,
  - d) pojazdów wyposażonych w urządzenie typu HDS;
4. udokumentowanie możliwości przekazywania niesegregowanych lub pozostałości z segregowania odpadów komunalnych do miejsc odzysku lub unieszkodliwiania:
    - a) wynikających z aktualnego planu gospodarki odpadami w województwie mazowieckim, a w szczególności na:
      - Składowisko odpadów w Uniszkach Cegieli w Mławie,
      - Składowisko odpadów w Dalanówku, gmina Płońsk,
    - b) na teren innego województwa, jeżeli odległość od Mińska Mazowieckiego do instalacji przeznaczonej do odzysku lub unieszkodliwiania, spełniającej wymagania najlepszej dostępnej techniki lub technologii, lub miejsca przeznaczonego do tego samego odzysku jest mniejsza niż odległość do instalacji lub miejsca położonego na obszarze województwa mazowieckiego;
  5. udokumentowanie możliwości przeprowadzania niezbędnych zabiegów sanitarnych i porządkowych związanych ze świadczonymi usługami zapewniającymi utrzymanie czystości i należytego stanu sanitarnego wyposażenia technicznego oraz bazy technicznej, sprzętowej i magazynowej;
  6. oznakowanie pojazdów wykorzystywanych do świadczenia usług w widocznym miejscu napisami umożliwiającymi identyfikację przedsiębiorcy.

§ 2. Określa się następujące wymagania dla przedsiębiorców ubiegających się o uzyskanie zezwolenia na prowadzenie działalności w zakresie opróżniania zbiorników bezodpływowych i transportu nieczystości ciekłych:

1. dysponowanie, a w tym korzystanie z usług podmiotów zajmujących się świadczeniem odpowiednich usług specjalistycznych, bazą techniczną, sprzętową i magazynową lub innym terenem umożliwiającymi prowadzenie działalności objętej zezwoleniem wyposażonych w:

- a) miejsca postojowe dla pojazdów i sprzętu przeznaczonych do opróżniania zbiorników bezodpływowych i transportu nieczystości ciekłych,
- b) myjnię pojazdów oraz innego sprzętu do opróżniania zbiorników bezodpływowych,

c) system komputerowy niezbędny do gromadzenia i przekazywania danych o świadczonych usługach;

2. dysponowanie pojazdami asenizacyjnymi spełniającymi wymagania określone prawem;
3. udokumentowanie możliwości przeprowadzania niezbędnych zabiegów sanitarnych i porządkowych związanych ze świadczonymi usługami zapewniającymi utrzymanie czystości i należytego stanu sanitarnego wyposażenia technicznego oraz bazy technicznej, sprzętowej i magazynowej;
4. oznakowanie pojazdów wykorzystywanych do świadczenia usług w widocznym miejscu napisami umożliwiającymi identyfikację przedsiębiorcy.

§ 3. Wykonanie uchwały powierza się Burmistrzowi Miasta Mińsk Mazowiecki.

§ 4. Uchwała wchodzi w życie po upływie 14 dni od daty ogłoszenia w Dzienniku Urzędowym Województwa Mazowieckiego.

Przewodniczący Rady Miasta:  
*mgr inż. Leon Jurek*

**2019**

**UCHWAŁA Nr XL/336/10**

**RADY MIASTA MIŃSK MAZOWIECKI**

z dnia 26 kwietnia 2010 r.

**w sprawie określenia wymagań, jakie powinien spełniać przedsiębiorca ubiegający się o uzyskanie zezwolenia na prowadzenie działalności w zakresie:**

**1. ochrony przed bezdomnymi zwierzętami, 2. prowadzenia schronisk dla bezdomnych zwierząt, a także grzebowisk i spalarni zwłok zwierzęcych i ich części.**

Na podstawie art. 7 ust. 3 ustawy z dnia 13 września 1996r. o utrzymaniu czystości i porządku w gminach (tekst jednolity Dz.U. z 2005r. Nr 236 poz. 2008 z późniejszymi zmianami) oraz art. 18 ust. 2 pkt 15, art. 40 ust. 1, art. 41 ust. 1, art. 42 ustawy z dnia 8 marca 1990r. o samorządzie gminnym (tekst jednolity Dz.U. z 2001r. Nr 142, poz. 1591 z późniejszymi zmianami) uchwała się, co następuje:

§ 1. Określa się następujące wymagania, jakie powinien spełniać przedsiębiorca ubiegający się o uzyskanie zezwolenia na prowadzenie działalności w zakresie ochrony przed bezdomnymi zwierzętami:

1. posiadanie prawa do terenu, na którym prowadzona będzie działalność,

2. posiadanie sprzętu do wyłapywania i obездwładniania zwierząt,

3. posiadanie pojazdu przystosowanego do przewozu zwierząt,

4. prowadzenie schroniska dla bezdomnych zwierząt lub udokumentowanie gotowości przyjęcia wyłapanych zwierząt przez schronisko dla bezdomnych zwierząt,

5. posiadanie składającego się co najmniej z dwóch ogrodzonych dla zwierząt boksów z budami punktu przetrzymań dla zwierząt przed przewiezieniem ich do schroniska lub oddaniem pod opiekę innym opiekunom, którzy posiadają możliwość zapewnienia zwierzętom właściwych warunków bytowania i opieki,

6. zapewnienie niezbędnej pomocy weterynaryjnej wyłapywanym zwierzętom,
7. posiadanie sprzętu umożliwiającego prowadzenie ewidencji wyłapywanych zwierząt,
8. posiadanie możliwości umieszczania w Internecie informacji o wyłapanych zwierzętach.

§ 2. Określa się następujące wymagania, jakie powinien spełniać przedsiębiorca ubiegający się o uzyskanie zezwolenia na prowadzenie działalności w zakresie prowadzenia schronisk dla bezdomnych zwierząt:

1. posiadanie prawa do terenu wraz z obiektami i urządzeniami, gdzie prowadzona będzie działalność objęta zezwoleniem, a w szczególności takimi jak:
  - a) pomieszczenia, klatki dla zwierząt zdrowych przystosowane do ich rozmiarów, wieku i potrzeb, w tym dla samców, samic, samic z oseskami, młodych oddzielonych od samic, zwierząt agresywnych,
  - b) pomieszczenie przeznaczone do badania zwierząt,
  - c) pomieszczenia, klatki do izolowania chorych lub podejrzanych o chorobę oraz poddawanych kwarantannie zwierząt bezdomnych,
  - d) pomieszczenia do wydawania zwierząt ze schroniska,
  - e) chłodnie do czasowego przetrzymywania zwłok lub części zwierzęcych,
  - f) pomieszczenie do przechowywania karmy dla zwierząt,
  - g) pomieszczenie z urządzeniami do przygotowywania karmy dla zwierząt,
  - h) ogrodzenie schroniska, uniemożliwiające niekontrolowane wydostawanie się poza teren schroniska przetrzymywanych w nim zwierząt,
  - i) sprzęt komputerowy niezbędny do gromadzenia danych o przyjmowanych do schroniska zwierzętach i ich dalszych losach,
2. posiadanie sprzętu do wyłapywania i obездwładniania zwierząt,
3. posiadanie pojazdu przystosowanego do przewozu zwierząt,
4. zapewnienie niezbędnej pomocy weterynaryjnej przyjmowanym i przetrzymywanym w schronisku zwierzętom,

5. posiadanie spalarni zwłok zwierzęcych i ich części lub grzebowiska zwłok zwierzęcych i ich części lub udokumentowanie gotowości odbioru zwłok zwierzęcych i ich części przez przedsiębiorcę prowadzącego działalność w zakresie zbierania i odzysku lub unieszkodliwiania zwłok zwierzęcych i ich części lub w zakresie prowadzenia grzebowisk lub spalarni zwłok zwierzęcych i ich części,

6. zapewnienie całodobowego wykonywania usług.

§ 3. Określa się następujące wymagania, jakie powinien spełniać przedsiębiorca ubiegający się o uzyskanie zezwolenia na prowadzenie działalności w zakresie prowadzenia grzebowisk zwłok zwierzęcych i ich części:

1. posiadanie prawa do terenu wraz z obiektami i urządzeniami, gdzie prowadzona będzie działalność objęta zezwoleniem, a w szczególności takimi jak:
  - a) miejsce przyjmowania zwłok zwierzęcych i ich części,
  - b) pomieszczenie lub pojemnik do czasowego przetrzymywania zwłok zwierzęcych i ich części,
  - c) sprzęt służący do dezynfekcji obiektów i urządzeń wykorzystywanych w prowadzonej działalności,
  - d) sprzęt umożliwiający prowadzenie ewidencji grzebowanych zwierząt i ich części,
2. posiadanie sprzętu do transportu zwłok zwierzęcych i ich części.

§ 4. Określa się następujące wymagania, jakie powinien spełniać przedsiębiorca ubiegający się o uzyskanie zezwolenia na prowadzenie działalności w zakresie prowadzenia spalarni zwłok zwierzęcych i ich części:

1. posiadanie prawa do terenu wraz z obiektami i urządzeniami, gdzie prowadzona będzie działalność objęta zezwoleniem, a w szczególności takimi jak:
  - a) spalarnia zwłok zwierzęcych i ich części,
  - b) miejsce przyjmowania zwłok zwierzęcych i ich części,
  - c) pomieszczenie lub pojemnik do czasowego przetrzymywania zwłok zwierzęcych i ich części,
  - d) sprzęt służący do dezynfekcji obiektów i urządzeń wykorzystywanych w prowadzonej działalności,

- e) urządzenia do czasowego przetrzymywania zwłok zwierzęcych i ich części,
  - f) urządzenia do gromadzenia odpadów z procesu spalania zwłok zwierzęcych i ich części,
  - g) sprzęt umożliwiający prowadzenie ewidencji spalanych zwierząt i ich części,
2. posiadanie sprzętu do transportu zwłok zwierzęcych i ich części,

3. posiadanie zapewnienia przyjmowania odpadów przez przedsiębiorcę prowadzącego działalność w zakresie zbierania i unieszkodliwiania odpadów powstających w procesie spalania zwłok zwierzęcych i ich części.

§ 5. Wykonanie uchwały powierza się Burmistrzowi Miasta Mińsk Mazowiecki.

§ 6. Uchwała wchodzi w życie po upływie 14 dni od daty ogłoszenia w Dzienniku Urzędowym Województwa Mazowieckiego.

Przewodniczący Rady Miasta:  
*mgr inż. Leon Jurek*

**2020**

**UCHWAŁA Nr XL/344/10**

**RADY MIASTA MIŃSK MAZOWIECKI**

z dnia 26 kwietnia 2010r.

**zmieniająca uchwałę w sprawie ustalenia liczby punktów sprzedaży napojów zawierających powyżej 4,5% alkoholu (z wyjątkiem piwa), przeznaczonych do spożycia poza miejscem sprzedaży jak i w miejscu sprzedaży oraz zasad usytuowania miejsc sprzedaży napojów alkoholowych na terenie miasta Mińska Mazowieckiego.**

Na podstawie art. 18 ust. 2 pkt 15, art. 41 ust. 1 i art. 42 ustawy z dnia 8 marca 1990r. o samorządzie gminnym (Dz.U. z 2001r. Nr 142, poz. 1591 z późn. zm.) oraz art. 12 ust. 1, 2 i 3 oraz art. 14 ust. 5 ustawy z dnia 26 października 1982r. o wychowaniu w trzeźwości i przeciwdziałaniu alkoholizmowi (Dz.U. z 2007r. Nr 70, poz. 473 z późn. zm.), po zasięgnięciu opinii Dowódcy Garnizonu Mińsk Mazowiecki - uchwała się, co następuje:

§ 1. W uchwale nr IV/20/03 Rady Miasta Mińsk Mazowiecki z dnia 20 stycznia 2003r. w sprawie ustalenia liczby punktów sprzedaży napojów zawierających powyżej 4,5% alkoholu (z wyjątkiem piwa), przeznaczonych do spożycia poza miejscem sprzedaży jak i w miejscu sprzedaży oraz zasad usytuowania miejsc sprzedaży napojów alkoholowych na terenie miasta Mińska Mazowieckiego, zmienionej uchwałą nr VI/52/07 z dnia 26 marca 2007r., uchwałą XXVIII/243/09 z dnia 27 kwietnia 2009r. i uchwałą nr XXXV/300/09

z dnia 26 października 2009r. (Dz. Urz. Woj. Maz. z 2003r. Nr 34, poz. 919, zm. z 2007r. Nr 101, poz. 2505, z 2009r. Nr 66, poz. 1786 i Nr 183, poz. 5149) – wprowadza się następujące zmiany:

1. w § 2 pkt 2 ppkt 1 otrzymuje brzmienie:  
„1) 50 metrów od budynków oraz obiektów szkół i świetlic opiekuńczo-wychowawczych,”
2. w § 3 dodaje się punkt 8, który otrzymuje brzmienie:  
„8) plac przy obiekcie sportowo-rekreacyjnym przy ul. Wyszyńskiego 56.”

§ 2. Wykonanie uchwały powierza się Burmistrzowi Miasta.

§ 3. Uchwała wchodzi w życie po upływie 14 dni od dnia jej ogłoszenia w Dzienniku Urzędowym Województwa Mazowieckiego.

Przewodniczący Rady Miasta:  
*mgr inż. Leon Jurek*

## 2021

### UCHWAŁA Nr XXI/107/09

#### RADY GMINY CZARNIA

z dnia 29 grudnia 2009 r.

#### w sprawie zmian uchwały budżetowej na rok 2009.

Na podstawie art. 18 ust 2 pkt 4 ustawy z dnia 8 marca 1990r. o samorządzie gminnym (Dz.U. z 2001r. Nr 142, poz. 1591 z późn. zm.) i art. 165, art. 166, art. 184 ustawy z 30 czerwca 2005r. o finansach publicznych (Dz.U. Nr 249, poz. 2104 z późn. zm.) Rada Gminy uchwala, co następuje:

§ 1.1. Dokonuje się zmian w budżecie gminy Czarnia na rok 2009:

- 1) Zmniejsza się dochody budżetu gminy o kwotę 17 441,00zł, zgodnie z załącznikiem nr 1. Plan dochodów po zmianach wynosi 8 622 452,96zł.
- 2) Zmniejsza się wydatki budżetu gminy o kwotę 142 441,00zł, zgodnie z załącznikiem nr 2. Plan wydatków po zmianach wynosi 8 798 785,87zł.
- 3) Dokonuje się zmian w planie wydatków związanych z realizacją zadań z zakresu administracji rządowej, zleconych gminie ustawami, zgodnie z załącznikiem nr 2a. Plan tych wydatków po zmianach wynosi 1 404 709,00zł.

2. Uchwala się wydatki budżetu gminy na zadania inwestycyjne, zgodnie z załącznikiem nr 4a. Plan wydatków po zmianach wynosi 2 264 086,00zł.

3. Ustala się limity wydatków na wieloletnie programy inwestycyjne w latach 2009 – 2011, zgodnie z załącznikiem nr 4.

§ 2. Wydatki na programy i projekty realizowane ze środków pochodzących z funduszy strukturalnych i Funduszu Spójności w wysokości 140 067,00zł, zgodnie z załącznikiem nr 3.

§ 3.1. Przychody budżetu na kwotę – 176 332,91zł i rozchody budżetu na kwotę – 0,00zł.

2. Źródłem pokrycia deficytu budżetowego w kwocie 176 332,91zł jest nadwyżka budżetowa z lat ubiegłych, zgodnie z załącznikiem nr 5.

§ 4. Wykonanie uchwały powierza się Wójtowi Gminy.

§ 5. Uchwała wchodzi w życie z dniem podjęcia i podlega publikacji w Dzienniku Urzędowym Województwa Mazowieckiego oraz na tablicy ogłoszeń Urzędu Gminy.

Przewodniczący Rady Gminy:  
*Stanisław Szydlik*

Załącznik nr 1  
do uchwały nr XXI/107/09  
Rady Gminy Czarnia  
z dnia 29 grudnia 2009r.

#### Zestawienie zmian dochodów w budżecie gminy na 2009 rok

Dział	Rozdział	§	Treść	Przed zmianą	Zmiana	Po zmianie
756			Dochody od osób prawnych, od osób fizycznych i od innych jednostek nieposiadających osobowości prawnej oraz wydatki związane z ich poborem	71 474,00	- 136,00	71 338,00
	75601		Wpływy z podatku dochodowego od osób fizycznych	13 000,00	- 692,00	12 308,00
		0350	Podatek od działalności gospodarczej osób fizycznych, opłacany w formie karty podatkowej	13 000,00	- 692,00	12 308,00
	75615		Wpływy z podatku rolnego, podatku leśnego, podatku od czynności cywilnoprawnych, podatków i opłat lokalnych od osób prawnych i innych jednostek organizacyjnych	57 774,00	394,00	58 168,00
		0340	Podatek od środków transportowych	57 774,00	394,00	58 168,00

	75616		Wpływy z podatku rolnego, podatku leśnego, podatku od spadków i darowizn, podatku od czynności cywilno-prawnych oraz podatków i opłat lokalnych od osób fizycznych	700,00	162,00	862,00
		0430	Wpływy z opłaty targowej	300,00	12,00	312,00
		0910	Odsetki od nieterminowych wpłat z tytułu podatków i opłat	400,00	150,00	550,00
758			Różne rozliczenia	2 089,22	0,00	2 089,22
	75814		Różne rozliczenia finansowe	2 089,22	0,00	2 089,22
		0830	Wpływy z usług	2 089,22	- 15,00	2 074,22
		0870	Wpływy ze sprzedaży składników majątkowych	0,00	15,00	15,00
801			Oświata i wychowanie	9 153,90	196,00	9 349,90
	80101		Szkoły podstawowe	9 153,90	196,00	9 349,90
		0750	Dochody z najmu i dzierżawy składników majątkowych Skarbu Państwa, jednostek samorządu terytorialnego lub innych jednostek zaliczanych do sektora finansów publicznych oraz innych umów o podobnym charakterze	9 143,90	186,00	9 329,90
		0920	Pozostałe odsetki	10,00	10,00	20,00
851			Ochrona zdrowia	10,00	- 10,00	0,00
	85195		Pozostała działalność	10,00	- 10,00	0,00
		0920	Pozostałe odsetki	10,00	- 10,00	0,00
852			Pomoc społeczna	200 909,97	- 17 491,00	183 418,97
	85219		Ośrodki pomocy społecznej	80 609,97	0,00	80 609,97
		2008	Dotacje rozwojowe oraz środki na finansowanie Wspólnej Polityki Rolnej	76 556,96	- 0,01	76 556,95
		2009	Dotacje rozwojowe oraz środki na finansowanie Wspólnej Polityki Rolnej	4 053,01	0,01	4 053,02
	85228		Usługi opiekuńcze i specjalistyczne usługi opiekuńcze	300,00	-50,00	250,00
		0830	Wpływy z usług	300,00	-50,00	250,00
	85295		Pozostała działalność	120 000,00	- 17 441,00	102 559,00
		2023	Dotacje celowe otrzymane z budżetu państwa na zadania bieżące realizowane przez gminę na podstawie porozumień z organami administracji rządowej	120 000,00	- 17 441,00	102 559,00
Razem				283 637,09	-17 441,00	266 196,09
Dochody ogółem:				8 639 893,96	- 17 441,00	8 622 452,96

## Uzasadnienie

## Dział 756

- Rozdział 75601 zmniejszenia w planie dochodów dokonuje się ponieważ plan z tytułu wpływu udziałów pozyskiwanych od urzędów skarbowych do końca roku nie będą zrealizowane.
- Rozdział 75615 zwiększenia w planie dochodów dokonuje się ponieważ plan z tytułu dochodów podatku od środków transportowych do końca roku będzie zrealizowany w kwocie wyższej niż planowano.
- Rozdział 75616 zmian w planie dochodów wpływu opłaty targowej oraz odsetek od nieterminowych płatności dokonuje się ponieważ plan do końca roku nie będzie zrealizowany w kwocie wyższej niż pierwotnie planowano.

## Dział 758

- Rozdział 75814 zmian w planie dochodów dokonuje się z tytułu wpływu ze sprzedaży złomu.

## Dział 801

- Rozdział 80101 zwiększenia w planie dochodów dokonuje się ponieważ plan z tytułu dochodów czynszu najmu i odsetek od nieterminowych płatności do końca roku będzie zrealizowany w kwocie wyższej niż planowano.

## Dział 851

- Rozdział 85195 zmniejszenia w planie dochodów dokonuje się ponieważ plan do końca roku nie będą zrealizowane.

## Dział 852

- Rozdział 85219 zmian w planie dochodów dokonuje się ponieważ plan z tytułu wpływu dochodów POKL jest inny niż pierwotnie zaplanowano.
- Rozdział 85228 zmniejszenia w planie dochodów dokonuje się ponieważ plan do końca roku nie będą zrealizowane.
- Rozdział 85295 zmniejszenia w planie dochodów dokonuje się na podstawie pism Mazowieckiego Urzędu Wojewódzkiego w Warszawie Wydział Finansów i Budżetu, na realizację świadczeń kwalifikowanych komponentu B2 finansowanych w całości ze środków pochodzących z pożyczki Banku Światowego w ramach Poakcesyjnego Programu Wsparcia obszarów wiejskich.



Załącznik nr 2  
do uchwały nr XXI/107/09  
Rady Gminy Czarnia  
z dnia 29 grudnia 2009r.Zestawienie  
zmian wydatków w budżecie gminy na 2009 rok

Dział	Rozdział	§	Treść	Przed zmianą	Zmiana	Po zmianie
750			Administracja publiczna	578 035,00	-25 000,00	553 035,00
	75023		Urzędy gmin (miast i miast na prawach powiatu)	578 035,00	-25 000,00	553 035,00
		4010	Wynagrodzenia osobowe pracowników	483 900,00	-18 000,00	465 900,00
		4110	Składki na ubezpieczenia społeczne	79 135,00	-2 000,00	77 135,00
		4270	Zakup usług remontowych	15 000,00	-5 000,00	10 000,00
801			Oświata i wychowanie	1 737 050,00	- 100 000,00	1 637 050,00
	80101		Szkoły podstawowe	1 629 799,00	- 99 854,00	1 529 945,00
		4040	Dodatkowe wynagrodzenie roczne	79 062,00	- 64,00	78 998,00
		4210	Zakup materiałów i wyposażenia	115 230,00	3 000,00	118 230,00
		4270	Zakup usług remontowych	11 500,00	- 3 207,00	8 293,00
		4300	Zakup usług pozostałych	15 602,00	417,00	16 019,00
		6050	Wydatki inwestycyjne jednostek budżetowych	1 408 405,00	- 100 000,00	1 308 405,00
	80103		Oddziały przedszkolne w szkołach podstawowych	8 771,00	- 146,00	8 625,00
		3020	Wydatki osobowe niezaliczone do wynagrodzeń	8 771,00	- 146,00	8 625,00
	80110		Gimnazja	98 480,00	0,00	98 480,00
		4040	Dodatkowe wynagrodzenie roczne	36 195,00	- 2 330,00	33 865,00
		4210	Zakup materiałów i wyposażenia	44 770,00	475,00	45 245,00
		4240	Zakup pomocy naukowych, dydaktycznych i książek	16 015,00	2 430,00	18 445,00
		4750	Zakup akcesoriów komputerowych, w tym programów i licencji	1 500,00	- 575,00	925,00
852			Pomoc społeczna	188 287,82	- 17 441,00	170 846,82
	85212		Świadczenia rodzinne, świadczenia z funduszu alimentacyjnego oraz składki na ubezpieczenia emerytalne i rentowe z ubezpieczenia społecznego	33 092,15	0,00	33 092,15
		4010	Wynagrodzenia osobowe pracowników	23 981,93	-530,00	23 451,93
		4110	Składki na ubezpieczenia społeczne	8 026,69	-79,12	7 947,57
		4210	Zakup materiałów i wyposażenia	1 083,53	609,12	1 692,65
	85219		Ośrodki pomocy społecznej	60 809,77	0,00	60 809,77
		4138	Składki na ubezpieczenie zdrowotne	1 994,41	- 0,01	1 994,40
		4139	Składki na ubezpieczenie zdrowotne	105,59	0,01	105,60
		4170	Wynagrodzenia bezosobowe	500,00	- 500,00	0,00
		4178	Wynagrodzenia bezosobowe	18 101,68	- 3 324,02	14 777,66
		4179	Wynagrodzenia bezosobowe	958,32	- 175,98	782,34
		4218	Zakup materiałów i wyposażenia	2 630,73	- 1 296,37	1 334,36
		4219	Zakup materiałów i wyposażenia	139,27	- 68,63	70,64
		4300	Zakup usług pozostałych	1 999,80	500,00	2 499,80
		4308	Zakup usług pozostałych	26 763,10	3 851,12	30 614,22
		4309	Zakup usług pozostałych	1 416,87	203,88	1 620,75
		4370	Oplaty z tytułu zakupu usług telekomunikacyjnych telefonii stacjonarnej	1 700,00	-300,00	1 400,00
		4410	Podróże służbowe krajowe	4 500,00	300,00	4 800,00
		4748	Zakup materiałów papierniczych do sprzętu drukarskiego i urządzeń kserograficznych	0,00	189,94	189,94
		4749	Zakup materiałów papierniczych do sprzętu drukarskiego i urządzeń kserograficznych	0,00	10,06	10,06
		4758	Zakup akcesoriów komputerowych, w tym programów i licencji	0,00	579,33	579,33
		4759	Zakup akcesoriów komputerowych, w tym programów i licencji	0,00	30,67	30,67
	85295		Pozostała działalność	94 385,90	- 17 441,00	76 944,90
		4303	Zakup usług pozostałych	94 385,90	- 17 441,00	76 944,90
Razem:				2 503 372,82	- 142 441,00	2 360 931,82
Wydatki ogółem:				8 941 226,87	- 142 441,00	8 798 785,87

## Uzasadnienie

## Dział 750

- Rozdział 75023 zmniejszenia w planie wydatków dokonuje się ponieważ plan do końca roku nie będzie wykorzystany

## Dział 801

- Rozdział 80101 zmiany w planie wydatków wynikają z bieżących potrzeb Publicznej Szkoły Podstawowej w Czarni oraz Publicznej Szkoły Podstawowej w Surowem,
- Rozdział 80103 zmiany w planie wydatków wynikają z bieżących potrzeb Publicznej Szkoły Podstawowej w Czarni,
- Rozdział 80110 zmiany w planie wydatków wynikają z bieżących potrzeb Publicznego Gimnazjum w Czarni,

## Dział 852

- Rozdział 85212 zmiany w planie wydatków wynikają z bieżących potrzeb Gminnego Ośrodka Pomocy Społecznej w Czarni,
- Rozdział 85219 zmiany w planie wydatków wynikają z bieżących potrzeb Gminnego Ośrodka Pomocy Społecznej w Czarni oraz w ramach realizacji projektu POKL „Postaw na rozwój”.
- Rozdział 85295 zmniejszenia w planie wydatków dokonuje się na podstawie pism Mazowieckiego Urzędu Wojewódzkiego w Warszawie Wydział Finansów i Budżetu, na realizację świadczeń kwalifikowanych komponentu B2 finansowanych w całości ze środków pochodzących z pożyczki Banku Światowego w ramach Poakcesyjnego Programu Wsparcia obszarów wiejskich.

Załącznik nr 2a  
do uchwały nr XXI/107/09  
Rady Gminy Czarnia  
z dnia 29 grudnia 2009r.

Zestawienie  
zmian w wydatkach zadań zleconych budżetu gminy na 2009 rok

Dział	Rozdział	§	Treść	Przed zmianą	Zmiana	Po zmianie
852			Pomoc społeczna	33 092,15	0,00	33 092,15
	85212		Świadczenia rodzinne, świadczenia z funduszu alimentacyjnego oraz składki na ubezpieczenia emerytalne i rentowe z ubezpieczenia społecznego	33 092,15	0,00	33 092,15
		4010	Wynagrodzenia osobowe pracowników	23 981,93	-530,00	23 451,93
		4110	Składki na ubezpieczenia społeczne	8 026,69	-79,12	7 947,57
		4210	Zakup materiałów i wyposażenia	1 083,53	609,12	1 692,65
Razem				33 092,15	0,00	33 092,15
Ogółem wydatki zadań zleconych:				1 404 709,00	0,00	1 404 709,00

## Uzasadnienie

## Dział 852

- Rozdział 85212 zmiany w wydatkach wynikają z bieżących potrzeb Gminnego Ośrodka Pomocy Społecznej w Czarni.

Załącznik Nr 3  
do Uchwały Nr XXI/107/09  
Rady Gminy Czarnia  
z dnia 29 grudnia 2009 r.

Wydatki na programy i projekty realizowane ze środków pochodzących z funduszy strukturalnych i Funduszu Spójności

L.p.	Projekt	Kategoria interwencji funduszy strukturalnych	Klasyfikacja (dział, rozdział, paragraf)	Wydatki w okresie realizacji Projektu (całkowita wartość Projektu) (6+7)	w tym:		Planowane wydatki 2009 r.											
					Środki z budżetu krajowego	Środki z budżetu UE	Środki z budżetu krajowego**					z tego: Środki z budżetu UE						
							Wydatki razem (9+13)	Wydatki z tego, źródła finansowania:	Wydatki z tego, źródła finansowania:	Wydatki z tego, źródła finansowania:	Wydatki z tego, źródła finansowania:	Wydatki z tego, źródła finansowania:	Wydatki z tego, źródła finansowania:	Wydatki z tego, źródła finansowania:				
5	6	7	8	9	10	11	12	13	14	15	16	17						
1.	Program: Program Operacyjny Kapitał Ludzki Europejski Fundusz Społeczny																	
	Przytlet: IX. Rozwój wykształcenia i kompetencji w regionach																	
	Działanie: 9.5.Oddolne inicjatywy edukacyjne na obszarach wiejskich																	
	Nazwa projektu: „Przez komputerowe okulary”																	
	Razem wydatki	73	80185	50 000,00	7 500,00	42 500,00	50 000,00	7 500,00	7 500,00	7 500,00	7 500,00	7 500,00	42 500,00	42 500,00				42 500,00
	Program: Program Operacyjny Kapitał Ludzki Europejski Fundusz Społeczny																	
	Przytlet: VII Promocja integracji społecznej																	
	Działanie: 7.1. Rozwój i upowszechnianie aktywnej integracji																	
	Nazwa projektu: „Poślaw na rozwój”																	
	Wydatki wg klas.	73	85214 85219	9 457,03 80 506,97	9 457,03 4 053,02	0,00 76 556,95	9 457,03 80 506,97	9 457,03 4 053,02	9 457,03 4 053,02	9 457,03 4 053,02	9 457,03 4 053,02	9 457,03 4 053,02	0,00 76 556,95	0,00 76 556,95				0,00 76 556,95
	Razem wydatki	73	852	90 067,00	13 510,05	76 556,95	90 067,00	13 510,05	13 510,05	13 510,05	13 510,05	13 510,05	76 556,95	76 556,95				76 556,95
	X	X	X	140 067,00	21 010,05	119 056,95	140 067,00	21 010,05	21 010,05	21 010,05	21 010,05	21 010,05	119 056,95	119 056,95				119 056,95

Załącznik nr 4  
do uchwały nr XXI/107/09  
Rady Gminy Czarnia  
z dnia 29 grudnia 2009r.

Limity wydatków na wieloletnie programy inwestycyjne budżetu gminy Czarnia w latach 2009 – 2011

Lp.	Dział	Rozdz.	§**	Nazwa zadania inwestycyjnego i okres realizacji (w latach)	Łączne koszty finansowe	Planowane wydatki					2010r.	2011r.	Jednostka organizacyjna realizująca program lub koordynująca wykonanie programu	
						rok budżetowy 2009 (8+9+10+11)	z tego źródła finansowania							
1	2	3	4	5	6	7	8	9	10	11	12	13	14	
1.	010	01010	6050	Budowa wodociągu na terenie gminy Czarnia 2005-2013	3 001 331,00	180 000,00	180 000,00	0	A. B. C.	0	970 000,00	1 320 000,00	Urząd Gminy Czarnia	
2.	600	60016	6050	Przebudowa drogi gminnej Nr 250209W Cupel - Surowe 2009-2010	470 800,00	8 000,00	8 000,00	0	A. B. C.	0	300 000,00** 162 800,00***	0,00	Urząd Gminy Czarnia	
3.	600	60016	6050	Przebudowa drogi gminnej Surowe-Obory-Michałowo-Cupel Nr 250201W 2009-2010	1 200 000,00	20 000,00	20 000,00	0	A. B. C.	0	30 000,00	350 000,00	Urząd Gminy Czarnia	
4	754	75412	6050	Budowa remizo-świetlicy Bandysie 2004-2010	388 156,00	200 000,00	200 000,00	0	A. B. C.	0	20 000,00		Urząd Gminy Czarnia	
5	754	75412	6050	Remont budynku remizo-świetlicy w Czarni 2009-2010	470 078,00	16 000,00	16 000,00	0	A. B. C.	0	20 000,00	0,00	Urząd Gminy Czarnia	
6	801	80101	6050	Budowa sali gimnastycznej przy Publicznej Szkole Podstawowej w Surowem 2006-20010	1 206 825,00	520 000,00	70 000,00	0	A. B. C.	450 000,00	0	60 001,00	0,00	Urząd Gminy Czarnia
7.	801	80101	6050	Termomodernizacja budynku Publicznej Szkoły Podstawowej w Surowem - wymiana okien i drzwi zewnętrznych, - ocieplenie i wykonanie elewacji 2009-2010	329 632,00	25 000,00	25 000,00	0	A. B. C.	0	54 632,00	250 000,00	Urząd Gminy Czarnia	
8	900	90015	6050	Przebudowa sieci napowietrznej oświetlenia ulicznego w miejscowości Czarnia 2009-2010	98 013,00	20 000,00	20 000,00	0	A. B. C.	0	90 000,00	0,00	Urząd Gminy Czarnia	
Ogółem					x	989 000,00	539 000,00	0	450 000,00	0	1 707 433,00	1 920 000,00	x	

\* Wybrać odpowiednie oznaczenie źródła finansowania:

\*\* Wkład własny

\*\*\* Środki pozyskane

(\*\* kol. 4 do wykorzystania fakultatywnego) Przewodniczący Rady Gminy

A. Dotacje i środki z budżetu państwa (np. od wojewody, MEN, UKFiS, ...)

B. Środki i dotacje otrzymane od innych jst oraz innych jednostek zaliczanych do sektora finansów publicznych

C. Inne źródła

Załącznik nr 4a  
do uchwały nr XXI/107/09  
Rady Gminy Czarnia  
z dnia 29 grudnia 2009r.

Zadania inwestycyjne budżetu gminy Czarnia w 2009 roku

Lp.	Dział	Rozdz.	§**	Nazwa zadania inwestycyjnego	Łączne koszty finansowe	Planowane wydatki					Jednostka organizacyjna realizująca program lub koordynująca wykonanie programu
						rok 2009 (8+9+10+11)	z tego źródła finansowania				
1	2	3	4	5	6	7	8	9	10	11	12
1.	010	01010	6050	Budowa wodociągu na terenie gminy Czarnia	3 001 331,00	180 000,00	180 000,00	0	A. B. C.	0	Urząd Gminy Czarnia
2.	600	60016	6050	Przebudowa drogi gminnej Brzozowy Kąt -Świdwiborek	389 000,00	389 000,00	96 000,00	0	A. B. 293 000,00 C.	0	Urząd Gminy Czarnia
3.	600	60016	6050	Przebudowa drogi gminnej Nr 250209W Cupel - Surowe	470 800,00	8 000,00	8 000,00	0	A. B. C.	0	Urząd Gminy Czarnia
4.	600	60016	6050	Przebudowa drogi gminnej Surowe - Obory-Michałowo-Cupel Nr 250201W	1 200 000,00	20 000,00	20 000,00	0	A. B. C.	0	Urząd Gminy Czarnia
5.	600	60016	6050	Modernizacja drogi dojazdowej do gruntów rolnych we wsi Surowe, długość drogi ok. 1,00 km.	60 000,00	60 000,00	30 000,00	0	A. B. 30 000,00 C.	0	Urząd Gminy Czarnia

6.	750	75023	6300	Zakup samochodu ratowniczo - gaśniczego dla Komendy Miejskiej Państwowej Straży Pożarnej w Ostrołęce	5 000,00	5 000,00	5 000,00	0	A. B. C.	0	Urząd Miasta Ostrołęka
7.	754	75412	6050	Budowa remizo-świetlicy Bandysie	388 156,00	200 000,00	200 000,00	0	A. B. C.	0	Urząd Gminy Czarnia
8.	754	75412	6050	Remont budynku remizo-świetlicy w Czarni	470 078,00	16 000,00	16 000,00	0	A. B. C.	0	Urząd Gminy Czarnia
9.	801	80101	6050	Termomodernizacja budynku Publicznej Szkoły Podstawowej w Surowem - wymiana okien i drzwi zewnętrznych, - ocieplenie i wykonanie elewacji	329 632,00	25 000,00	25 000,00	0	A. B. C.	0	Urząd Gminy Czarnia
10.	801	80101	6050	Budowa sali gimnastycznej przy Publicznej Szkole Podstawowej w Surowem	1 206 825,00	520 000,00	70 000,00	0	A. 450 000,00 B. C	0	Urząd Gminy Czarnia
11.	801	80101	6050	Modernizacja bazy dydaktycznej i budowa przyszłolnej infrastruktury sportowej przy Publicznej Szkole Podstawowej w Czarni	1 277 018,69	763 405,00	493 405,00	0	A. 200 000,00 B. 70 000,00 C.	0	Urząd Gminy Czarnia
12.	801	80195	6068 6069	Zakup komputera z oprzyrządowaniem	3 000,00	3 000,00	0,00	0	A. B. C. 3 000,00	0	Urząd Gminy Czarnia
13.	801	80110	6050	Budowa budynku gimnazjum w Czarni	1 092 787,01	15 000,00	15 000,00	0	A. B. C.	0	Urząd Gminy Czarnia
14.	851	85195	6050	Modernizacja kotłowni w Ośrodku Zdrowia w Czarni	10 000,00	10 000,00	10 000,00	0	A. B. C.	0	Urząd Gminy Czarnia
15.	900	90002	6610	Budowa Stacji Segregacji Odpadów Komunalnych Miasta Ostrołęki i gmin powiatu ostrołęckiego	17 681,00	17 681,00	17 681,00	0	A. B. C.	0	Urząd Miasta Ostrołęka
16.	900	90015	6050	Przebudowa sieci napowietrznej oświetlenia ulicznego w miejscowości Czarnia	98 013,00	20 000,00	20 000,00	0	A. B. C.	0	Urząd Gminy Czarnia
17.	900	90095	6050	Wykonanie ogrodzenia placu stanowiącego mienie komunalne we wsi Cyk	12 000,00	12 000,00	12 000,00	0	A. B. C.	0	Urząd Gminy Czarnia
Ogółem					x	2 264 086,00	1 218 086,00	0	1 046 000,00	0	X

\* Wybrać odpowiednie oznaczenie źródła finansowania:

(\*\* kol. 4 do wykorzystania fakultatywnego)

A. Dotacje i środki z budżetu państwa (np. od wojewody, MEN, UKFiS, ...)

B. Środki i dotacje otrzymane od innych jst oraz innych jednostek zaliczanych do sektora finansów publicznych

C. Inne źródła

Załącznik nr 5  
do uchwały nr XXI/107/09  
Rady Gminy Czarnia  
z dnia 29 grudnia 2009r.

Przychody i rozchody budżetu w 2009 roku

w złotych

Lp.	Treść	Klasyfikacja §	Kwota 2009 roku
1	2	3	4
1.	Planowane dochody		8 622 452,96
2.	Planowane wydatki		8 798 785,87
3.	Wynik budżetu		176 332,91
	Nadwyżka (1-2)		
	Deficyt (1-2)		176 332,91
Przychody ogółem:			176 332,91
1.	Kredyty	§ 952	
2.	Pożyczki	§ 952	
3.	Pożyczki na finansowanie zadań realizowanych z udziałem środków pochodzących z budżetu UE	§ 903	
4.	Spląty pożyczek udzielonych	§ 951	

5.	Prywatyzacja majątku jst	§ 944	
6.	Nadwyżka budżetu z lat ubiegłych	§ 957	176 332,91
7.	Papiery wartościowe (obligacje)	§ 931	
8.	Inne źródła (wolne środki)	§ 955	
Rozchody ogółem:			
1.	Splaty kredytów	§ 992	
2.	Splaty pożyczek	§ 992	
3.	Splaty pożyczek otrzymanych na finansowanie zadań realizowanych z udziałem środków pochodzących z budżetu UE	§ 963	
4.	Udzielone pożyczki	§ 991	
5.	Lokaty	§ 994	
6.	Wykup papierów wartościowych (obligacji)	§ 982	
7.	Rozchody z tytułu innych rozliczeń	§ 995	

Przewodniczący Rady Gminy:  
*Szydlik Stanisław*

## 2022

### UCHWAŁA Nr XXI/108/09

#### RADY GMINY CZARNIA

z dnia 29 grudnia 2009 r.

#### w sprawie uchwalenia budżetu gminy Czarnia na rok 2010.

Na podstawie art. 18 ust. 2 pkt 4 ustawy z dnia 8 marca 1990r. o samorządzie gminnym (Dz.U. z 2001r. Nr 142, poz. 1591 z późn. zm.) oraz art. 211, art. 212, art. 214, art. 215, art. 217, art. 235, art. 237, art. 239 ustawy z dnia 27 sierpnia 2009r. o finansach publicznych (Dz.U. Nr 157, poz. 1240) w związku z art. 121 ustawy z dnia 27 sierpnia 2009r. – Przepisy wprowadzające ustawę o finansach publicznych (Dz.U. Nr 157, poz. 1241) Rada Gminy Czarnia uchwala, co następuje;

§ 1.1. Ustala się dochody w łącznej kwocie 7 343 250,99zł, z tego:

- a) bieżące w kwocie 7 296 565,39zł,
- b) majątkowe w kwocie 46 685,60zł,

zgodnie z załączonym do niniejszej uchwały załącznikiem nr 1,

- 1) Ustala się dochody związane z realizacją zadań z zakresu administracji rządowej zgodnie z załączonym do niniejszej uchwały załącznikiem nr 1a,

2. Ustala się wydatki w łącznej kwocie 8 012 645,29zł, z tego:

- a) bieżące w kwocie 6 198 177,29zł.
- b) majątkowe w kwocie 1 814 468,00zł,

zgodnie z załączonymi do niniejszej uchwały załącznikami nr 2 i nr 3.

- 1) Ustala się wydatki związane z realizacją zadań z zakresu administracji rządowej zgodnie z załączonym do niniejszej uchwały załącznikiem nr 2a,

3. Ustala się limity wydatków inwestycyjnych na lata 2010 - 2012 zgodnie z załącznikiem nr 3a do niniejszej uchwały.

4. Ustala się wydatki na programy i projekty realizowane ze środków pochodzących z Funduszy Strukturalnych i Funduszu Spójności zgodnie z załącznikiem nr 6 do niniejszej uchwały.

§ 2.1. Ustala się deficyt w wysokości 669 394,30zł sfinansowany przychodami pochodzącymi z nadwyżki budżetowej z lat ubiegłych.

2. Ustala się przychody budżetu w kwocie 669 394,30zł, z nadwyżki budżetowej z lat ubiegłych, zgodnie z załączonym do niniejszej uchwały załącznikiem nr 5.

3. Ustala się limity zobowiązań do zaciągnięcia na sfinansowanie przejściowego deficytu w kwocie 650 000,00zł.

4. Ustala się limity zobowiązań na wyprzedzające finansowanie zadań finansowanych ze środków z UE w kwocie 254 698,00zł.

§ 3.1. Ustala się rezerwę ogólną w wysokości 50 000,00zł.

2. Ustala się rezerwy celowe w wysokości 10 000,00zł na realizację zadań własnych z zakresu zarządzania kryzysowego.

§ 4. Ustala się dotacje udzielone z budżetu gminy podmiotom należącym i nie należącym do sektora finansów publicznych zgodnie z załącznikiem nr 7 do niniejszej uchwały.

§ 5. Ustala się plan dochodów i wydatków w rachunku dochodów własnych jednostek budżetowych określonych w załączniku nr 8 do niniejszej uchwały.

§ 6. Ustala się dochody z tytułu wydania zezwoleń na sprzedaż napojów alkoholowych oraz wydatki na realizację zadań określonych w Gminnym Programie Profilaktyki i Rozwiązywania Problemów Alkoholowych i w Gminnym Programie Przeciwdziałania Narkomanii zgodnie z załącznikiem nr 9 do niniejszej uchwały.

§ 7. Ustala się Plan Gminnego Funduszu Ochrony Środowiska i Gospodarki Wodnej zgodnie z załącznikiem nr 10 do niniejszej uchwały.

§ 8.1. Ustala się plan wydatków na przedsięwzięcia realizowane w ramach Funduszu sołectkiego w podziale na Sołectwa zgodnie z załącznikiem do niniejszej uchwały załącznikiem nr 4.

§ 9. Upoważnia się Wójta do:

1. Zaciągania kredytów i pożyczek na pokrycie występującego w ciągu roku przejściowego deficytu budżetu do wysokości 1 000 000,00zł.

2. Zaciągania zobowiązań:

a) na finansowanie wydatków na wieloletnie programy inwestycyjne, na programy i projekty realizowane ze środków Unii Europejskiej lub bezzwrotnych środków zagranicznych oraz na zadania wynikające z kontraktów wojewódzkich do wysokości określonej w załącznikach nr 3a i nr 6 niniejszej uchwały,

b) z tytułu umów, których realizacja w roku następnym jest niezbędna dla zapewnienia ciągłości działania gminy i gdy termin zapłaty upływa w 2011 roku.

3. Lokowania wolnych środków budżetowych na rachunkach bankowych w innych bankach niż bank prowadzący obsługę budżetu gminy.

4. Przekazania upoważnień kierownikom jednostek do:

a) dokonywania zmian w planie wydatków jednostki,

b) zaciągania zobowiązań z tytułu umów, których realizacja w roku następnym jest niezbędna dla zapewnienia ciągłości działania jednostki gdy termin zapłaty upływa w 2011 roku.

§ 10. Wykonanie uchwały powierza się Wójtowi Gminy

§ 11. Uchwała wchodzi w życie z dniem 1 stycznia 2010r. i podlega publikacji w Dzienniku Urzędowym Województwa Mazowieckiego oraz wywieszeniu na tablicy ogłoszeń Urzędu Gminy.

Przewodniczący Rady Gminy:  
*Stanisław Szydlik*

Załącznik nr 1  
do uchwały nr XXI/108/09  
Rady Gminy Czarnia  
z dnia 29 grudnia 2009r.

### Planowane dochody budżetu na 2010 rok

Dochody bieżące				
Dział	Rozdział	§	Źródło dochodów	Plan (zł)
1	2	3	4	5
010			Rolnictwo i łowiectwo	2 848,00
	01095		Pozostała działalność	2 848,00
		0750	Dochody z najmu i dzierżawy składników majątkowych Skarbu Państwa, jednostek samorządu terytorialnego lub innych jednostek zaliczanych do sektora finansów publicznych oraz innych umów o podobnym charakterze	2 848,00
700			Gospodarka mieszkaniowa	15 145,40
	70005		Gospodarka gruntami i nieruchomościami	15 145,40
		0470	Wpływy z opłat za zarząd, użytkowanie i użytkowanie wieczyste nieruchomości	345,00

		0750	Dochody z najmu i dzierżawy składników majątkowych Skarbu Państwa, jednostek samorządu terytorialnego lub innych jednostek zaliczanych do sektora finansów publicznych oraz innych umów o podobnym charakterze	14 500,00
		0920	Pozostałe odsetki	300,40
750			Administracja publiczna	37 756,00
	75011		Urzędy wojewódzkie	36 756,00
		2010	Dotacje celowe otrzymane z budżetu państwa na realizację zadań bieżących z zakresu administracji rządowej oraz innych zadań zleconych gminie (związkom gmin) ustawami	36 756,00
	75023		Urzędy gmin (miast i miast na prawach powiatu)	1 000,00
		0690	Wpływy z różnych opłat	1 000,00
751			Urzędy naczelnych organów władzy państwowej, kontroli i ochrony prawa oraz sądownictwa	660,00
	75101		Urzędy naczelnych organów władzy państwowej, kontroli i ochrony prawa	660,00
		2010	Dotacje celowe otrzymane z budżetu państwa na realizację zadań bieżących z zakresu administracji rządowej oraz innych zadań zleconych gminie (związkom gmin) ustawami	660,00
754			Bezpieczeństwo publiczne i ochrona przeciwpożarowa	1 740,00
	75412		Ochotnicze straże pożarne	1 440,00
		0750	Dochody z najmu i dzierżawy składników majątkowych Skarbu Państwa, jednostek samorządu terytorialnego lub innych jednostek zaliczanych do sektora finansów publicznych oraz innych umów o podobnym charakterze	1 440,00
	75414		Obrona cywilna	300,00
		2010	Dotacje celowe otrzymane z budżetu państwa na realizację zadań bieżących z zakresu administracji rządowej oraz innych zadań zleconych gminie (związkom gmin) ustawami	300,00
756			Dochody od osób prawnych, od osób fizycznych i od innych jednostek nieposiadających osobowości prawnej oraz wydatki związane z ich poborem	901 404,00
	75601		Wpływy z podatku dochodowego od osób fizycznych	13 500,00
		0350	Podatek od działalności gospodarczej osób fizycznych, opłacany w formie karty podatkowej	13 000,00
		0910	Odsetki od nieterminowych wpłat z tytułu podatków i opłat	500,00
	75615		Wpływy z podatku rolnego, podatku leśnego, podatku od czynności cywilnoprawnych, podatków i opłat lokalnych od osób prawnych i innych jednostek organizacyjnych	314 863,00
		0310	Podatek od nieruchomości	197 293,00
		0320	Podatek rolny	107,00
		0330	Podatek leśny	49 203,00
		0340	Podatek od środków transportowych	68 000,00
		0910	Odsetki od nieterminowych wpłat z tytułu podatków i opłat	260,00
	75616		Wpływy z podatku rolnego, podatku leśnego, podatku od spadków i darowizn, podatku od czynności cywilno-prawnych oraz podatków i opłat lokalnych od osób fizycznych	147 769,00
		0310	Podatek od nieruchomości	19 000,00
		0320	Podatek rolny	10 169,00
		0330	Podatek leśny	25 400,00
		0340	Podatek od środków transportowych	77 000,00
		0360	Podatek od spadków i darowizn	500,00
		0430	Wpływy z opłaty targowej	200,00
		0500	Podatek od czynności cywilnoprawnych	15 000,00
		0910	Odsetki od nieterminowych wpłat z tytułu podatków i opłat	500,00
	75618		Wpływy z innych opłat stanowiących dochody jednostek samorządu terytorialnego na podstawie ustaw	26 400,00
		0410	Wpływy z opłaty skarbowej	11 000,00
		0480	Wpływy z opłat za zezwolenia na sprzedaż alkoholu	13 000,00
		0490	Wpływy z innych lokalnych opłat pobieranych przez jednostki samorządu terytorialnego na podstawie odrębnych ustaw	2 400,00
	75621		Udziały gmin w podatkach stanowiących dochód budżetu państwa	398 872,00
		0010	Podatek dochodowy od osób fizycznych	396 872,00
		0020	Podatek dochodowy od osób prawnych	2 000,00
758			Różne rozliczenia	4 912 467,00
	75801		Część oświatowa subwencji ogólnej dla jednostek samorządu terytorialnego	2 720 425,00
		2920	Subwencje ogólne z budżetu państwa	2 720 425,00



	75807		Część wyrównawcza subwencji ogólnej dla gmin	1 946 068,00
		2920	Subwencje ogólne z budżetu państwa	1 946 068,00
	75814		Różne rozliczenia finansowe	50 000,00
		0920	Pozostałe odsetki	50 000,00
	75831		Część równoważąca subwencji ogólnej dla gmin	195 974,00
		2920	Subwencje ogólne z budżetu państwa	195 974,00
801			Oświata i wychowanie	18 458,99
	80101		Szkoły podstawowe	9 210,00
		0750	Dochody z najmu i dzierżawy składników majątkowych Skarbu Państwa, jednostek samorządu terytorialnego lub innych jednostek zaliczanych do sektora finansów publicznych oraz innych umów o podobnym charakterze	9 200,00
		0920	Pozostałe odsetki	10,00
	80195		Pozostała działalność	9 248,99
		2008	Dotacje rozwojowe oraz środki na finansowanie Wspólnej Polityki Rolnej	7 861,63
		2009	Dotacje rozwojowe oraz środki na finansowanie Wspólnej Polityki Rolnej	1 387,36
851			Ochrona zdrowia	5 610,00
	85195		Pozostała działalność	5 610,00
		0750	Dochody z najmu i dzierżawy składników majątkowych Skarbu Państwa, jednostek samorządu terytorialnego lub innych jednostek zaliczanych do sektora finansów publicznych oraz innych umów o podobnym charakterze	5 600,00
		0920	Pozostałe odsetki	10,00
852			Pomoc społeczna	1 400 476,00
	85212		Świadczenia rodzinne, świadczenia z funduszu alimentacyjnego oraz składki na ubezpieczenia emerytalne i rentowe z ubezpieczenia społecznego	1 217 500,00
		0980	Wpływy z tytułu zwrotów wypłaconych świadczeń z funduszu alimentacyjnego	5 000,00
		2010	Dotacje celowe otrzymane z budżetu państwa na realizację zadań bieżących z zakresu administracji rządowej oraz innych zadań zleconych gminie (związkom gmin) ustawami	1 207 000,00
		2360	Dochody jednostek samorządu terytorialnego związane z realizacją zadań z zakresu administracji rządowej oraz innych zadań zleconych ustawami	5 500,00
	85213		Składki na ubezpieczenie zdrowotne opłacane za osoby pobierające niektóre świadczenia z pomocy społecznej, niektóre świadczenia rodzinne oraz za osoby uczestniczące w zajęciach w centrum integracji społecznej.	3 700,00
		2010	Dotacje celowe otrzymane z budżetu państwa na realizację zadań bieżących z zakresu administracji rządowej oraz innych zadań zleconych gminie (związkom gmin) ustawami	700,00
		2030	Dotacje celowe otrzymane z budżetu państwa na realizację własnych zadań bieżących gmin (związków gmin)	3 000,00
	85214		Zasiłki i pomoc w naturze oraz składki na ubezpieczenia emerytalne i rentowe	18 000,00
		2030	Dotacje celowe otrzymane z budżetu państwa na realizację własnych zadań bieżących gmin (związków gmin)	18 000,00
	85216		Zasiłki stałe	41 000,00
		2030	Dotacje celowe otrzymane z budżetu państwa na realizację własnych zadań bieżących gmin (związków gmin)	41 000,00
	85219		Ośrodki pomocy społecznej	72 000,00
		2030	Dotacje celowe otrzymane z budżetu państwa na realizację własnych zadań bieżących gmin (związków gmin)	72 000,00
	85228		Ługi opiekuńcze specjalistyczne usługi opiekuńcze	250,00
		0830	Wpływy z usług	250,00
	85295		Pozostała działalność	48 026,00
		2023	Dotacje celowe otrzymane z budżetu państwa na zadania bieżące realizowane przez gminę na podstawie porozumień z organami administracji rządowej	48 026,00
razem:				7 296 565,39
Dochody majątkowe				
Dział	Rozdział	§	Źródło dochodów	Plan (zł)
1	2	3	4	5
700			Gospodarka mieszkaniowa	1 406,60
	70005		Gospodarka gruntami i nieruchomościami	1 406,60
		0770	Wpłaty z tytułu odpłatnego nabycia prawa własności oraz prawa użytkowania wieczystego nieruchomości	1 406,60

801			Oświata i wychowanie	45 279,00
	80101		Szkoły podstawowe	45 279,00
		6260	Dotacje otrzymane z funduszy celowych na finansowanie lub dofinansowanie kosztów realizacji inwestycji i zakupów inwestycyjnych jednostek sektora finansów publicznych	45 279,00
razem:				46 685,60
Ogółem:				7 343 250,99

Załącznik nr 1a  
do uchwały nr XXI/108/09  
Rady Gminy Czarnia  
z dnia 29 grudnia 2009r.

Planowane dochody na realizację zadań z zakresu administracji rządowej na 2010 rok

Dział	Rozdział	§	Źródło dochodów	Plan (zł)
750			Administracja publiczna	36 756,00
	75011		Urzędy wojewódzkie	36 756,00
		2010	Dotacje celowe otrzymane z budżetu państwa na realizację zadań bieżących z zakresu administracji rządowej oraz innych zadań zleconych gminie (związkom gmin) ustawami	36 756,00
751			Urzędy naczelnych organów władzy państwowej, kontroli i ochrony prawa oraz sądownictwa	660,00
	75101		Urzędy naczelnych organów władzy państwowej, kontroli i ochrony prawa	660,00
		2010	Dotacje celowe otrzymane z budżetu państwa na realizację zadań bieżących z zakresu administracji rządowej oraz innych zadań zleconych gminie (związkom gmin) ustawami	660,00
754			Bezpieczeństwo publiczne i ochrona przeciwpożarowa	300,00
	75414		Obrona cywilna	300,00
		2010	Dotacje celowe otrzymane z budżetu państwa na realizację zadań bieżących z zakresu administracji rządowej oraz innych zadań zleconych gminie (związkom gmin) ustawami	300,00
852			Pomoc społeczna	1 207 700,00
	85212		Świadczenia rodzinne, świadczenia z funduszu alimentacyjnego oraz składki na ubezpieczenia emerytalne i rentowe z ubezpieczenia społecznego	1 207 000,00
		2010	Dotacje celowe otrzymane z budżetu państwa na realizację zadań bieżących z zakresu administracji rządowej oraz innych zadań zleconych gminie (związkom gmin) ustawami	1 207 000,00
	85213		Składki na ubezpieczenie zdrowotne opłacane za osoby pobierające niektóre świadczenia z pomocy społecznej, niektóre świadczenia rodzinne oraz za osoby uczestniczące w zajęciach w centrum integracji społecznej.	700,00
		2010	Dotacje celowe otrzymane z budżetu państwa na realizację zadań bieżących z zakresu administracji rządowej oraz innych zadań zleconych gminie (związkom gmin) ustawami	700,00
Razem				1 245 416,00

Załącznik nr 2  
do uchwały nr XXI/108/09  
Rady Gminy Czarnia  
z dnia 29 grudnia 2009r.

Planowane wydatki budżetu na 2010 rok

Dział	Rozdział	§	Nazwa	Plan	Z tego													
					Wydatki bieżące	z tego:							Wydatki majątkowe	z tego:				
						wydatki jednostek budżetowych,	z tego:		dotacje na zadania bieżące	świadczenia na rzecz osób fizycznych;	wydatki na programy finansowane z udziałem środków, o których mowa w art. 5 ust. 1 pkt 2 i 3	wypłaty z tytułu poręczeń i gwarancji		obsługa długu	Inwestycje i zakupy inwestycyjne	w tym:	zakup i objęcie akcji i udziałów oraz wniesienie wkładów do spółek prawa handlowego.	
	Wynagrodzenia i składki od nich naliczane	wydatki związane z realizacją ich statutowych zadań;							na programy finansowane z udziałem środków, o których mowa w art. 5 ust. 1 pkt 2 i 3,									
1	2	3	4	5	6	7	8	9	10	11	12	13	14	15	16	17	18	
010			Rolnictwo i łowiectwo	970 380,00	380,00	380,00	0,00	380,00	0,00	0,00	0,00	0,00	0,00	0,00	970 000,00	970 000,00	0,00	0,00
	01010		Infrastruktura wodociągowa i sanitacyjna wsi	970 000,00	0,00	0,00	0,00	0,00	0,00	0,00	0,00	0,00	0,00	970 000,00	970 000,00	0,00	0,00	
		6050	Wydatki inwestycyjne jednostek budżetowych	970 000,00	0,00	0,00	0,00	0,00	0,00	0,00	0,00	0,00	0,00	970 000,00	970 000,00	0,00	0,00	



	4260	Zakup energii	10 532,30	10 532,30	10 532,30	0,00	10 532,30	0,00	0,00	0,00	0,00	0,00	0,00	0,00	0,00	0,00	0,00
	4270	Zakup usług remontowych	15 000,00	15 000,00	15 000,00	0,00	15 000,00	0,00	0,00	0,00	0,00	0,00	0,00	0,00	0,00	0,00	0,00
	4300	Zakup usług pozostałych	10 000,00	10 000,00	10 000,00	0,00	10 000,00	0,00	0,00	0,00	0,00	0,00	0,00	0,00	0,00	0,00	0,00
	4350	Zakup usług dostępu do sieci Internet	5 000,00	5 000,00	5 000,00	0,00	5 000,00	0,00	0,00	0,00	0,00	0,00	0,00	0,00	0,00	0,00	0,00
	4370	Opłata z tytułu zakupu usług telekomunikacyjnych telefonii stacjonarnej	10 000,00	10 000,00	10 000,00	0,00	10 000,00	0,00	0,00	0,00	0,00	0,00	0,00	0,00	0,00	0,00	0,00
	4410	Podróże służbowe krajowe	10 000,00	10 000,00	10 000,00	0,00	10 000,00	0,00	0,00	0,00	0,00	0,00	0,00	0,00	0,00	0,00	0,00
	4430	Różne opłaty i składki	4 000,00	4 000,00	4 000,00	0,00	4 000,00	0,00	0,00	0,00	0,00	0,00	0,00	0,00	0,00	0,00	0,00
	4440	Odpiły na zakładowy fundusz świadczeń socjalnych	11 000,00	11 000,00	11 000,00	0,00	11 000,00	0,00	0,00	0,00	0,00	0,00	0,00	0,00	0,00	0,00	0,00
	4700	Szkolenia pracowników niebędących członkami korpusu służby cywilnej	10 000,00	10 000,00	10 000,00	0,00	10 000,00	0,00	0,00	0,00	0,00	0,00	0,00	0,00	0,00	0,00	0,00
	4740	Zakup materiałów papierniczych do sprzętu drukarskiego i urządzeń kserograficznych	5 000,00	5 000,00	5 000,00	0,00	5 000,00	0,00	0,00	0,00	0,00	0,00	0,00	0,00	0,00	0,00	0,00
	4750	Zakup akcesoriów komputerowych, w tym programów i licencji	30 000,00	30 000,00	30 000,00	0,00	30 000,00	0,00	0,00	0,00	0,00	0,00	0,00	0,00	0,00	0,00	0,00
75095		Pozostała działalność	16 860,00	6 000,00	6 000,00	0,00	6 000,00	0,00	0,00	0,00	0,00	0,00	10 860,00	10 860,00	10 860,00	0,00	0,00
	4430	Różne opłaty i składki	6 000,00	6 000,00	6 000,00	0,00	6 000,00	0,00	0,00	0,00	0,00	0,00	0,00	0,00	0,00	0,00	0,00
	6639	Dotacje celowe przekazane do samorządu województwa na inwestycje i zakupy inwestycyjne realizowane na podstawie porozumień (umów) między jednostkami samorządu terytorialnego	10 860,00	0,00	0,00	0,00	0,00	0,00	0,00	0,00	0,00	0,00	10 860,00	10 860,00	10 860,00	0,00	0,00
751		Urzędy naczelnych organów władzy państwowej, kontroli i ochrony prawa oraz sądownictwa	660,00	660,00	660,00	660,00	0,00	0,00	0,00	0,00	0,00	0,00	0,00	0,00	0,00	0,00	0,00
75101		Urzędy naczelnych organów władzy państwowej, kontroli i ochrony prawa	660,00	660,00	660,00	660,00	0,00	0,00	0,00	0,00	0,00	0,00	0,00	0,00	0,00	0,00	0,00
	4110	Składki na ubezpieczenia społeczne	84,78	84,78	84,78	84,78	0,00	0,00	0,00	0,00	0,00	0,00	0,00	0,00	0,00	0,00	0,00
	4120	Składki na Fundusz Pracy	13,76	13,76	13,76	13,76	0,00	0,00	0,00	0,00	0,00	0,00	0,00	0,00	0,00	0,00	0,00
	4170	Wynagrodzenia bezosobowe	561,46	561,46	561,46	561,46	0,00	0,00	0,00	0,00	0,00	0,00	0,00	0,00	0,00	0,00	0,00
754		Bezpieczeństwo publiczne i ochrona przeciwpożarowa	310 319,00	49 670,00	39 670,00	8 570,00	31 100,00	0,00	10 000,00	0,00	0,00	0,00	260 649,00	260 649,00	223 984,00	0,00	0,00
75404		Komendy wojewódzkie Policji	1 500,00	1 500,00	1 500,00	0,00	1 500,00	0,00	0,00	0,00	0,00	0,00	0,00	0,00	0,00	0,00	0,00
	3000	Wpłaty jednostek na fundusz celowy	1 500,00	1 500,00	1 500,00	0,00	1 500,00	0,00	0,00	0,00	0,00	0,00	0,00	0,00	0,00	0,00	0,00
75412		Ochotnicze strażne pożarne	308 519,00	47 870,00	37 870,00	8 570,00	29 300,00	0,00	10 000,00	0,00	0,00	0,00	260 649,00	260 649,00	223 984,00	0,00	0,00
	3030	Różne wydatki na rzecz osób fizycznych	10 000,00	10 000,00	0,00	0,00	0,00	0,00	10 000,00	0,00	0,00	0,00	0,00	0,00	0,00	0,00	0,00
	4110	Składki na ubezpieczenia społeczne	500,00	500,00	500,00	500,00	0,00	0,00	0,00	0,00	0,00	0,00	0,00	0,00	0,00	0,00	0,00
	4120	Składki na Fundusz Pracy	70,00	70,00	70,00	70,00	0,00	0,00	0,00	0,00	0,00	0,00	0,00	0,00	0,00	0,00	0,00
	4170	Wynagrodzenia bezosobowe	8 000,00	8 000,00	8 000,00	8 000,00	0,00	0,00	0,00	0,00	0,00	0,00	0,00	0,00	0,00	0,00	0,00
	4210	Zakup materiałów i wyposażenia	8 000,00	8 000,00	8 000,00	0,00	8 000,00	0,00	0,00	0,00	0,00	0,00	0,00	0,00	0,00	0,00	0,00
	4260	Zakup energii	10 000,00	10 000,00	10 000,00	0,00	10 000,00	0,00	0,00	0,00	0,00	0,00	0,00	0,00	0,00	0,00	0,00
	4270	Zakup usług remontowych	3 000,00	3 000,00	3 000,00	0,00	3 000,00	0,00	0,00	0,00	0,00	0,00	0,00	0,00	0,00	0,00	0,00
	4300	Zakup usług pozostałych	2 000,00	2 000,00	2 000,00	0,00	2 000,00	0,00	0,00	0,00	0,00	0,00	0,00	0,00	0,00	0,00	0,00
	4410	Podróże służbowe krajowe	300,00	300,00	300,00	0,00	300,00	0,00	0,00	0,00	0,00	0,00	0,00	0,00	0,00	0,00	0,00
	4430	Różne opłaty i składki	6 000,00	6 000,00	6 000,00	0,00	6 000,00	0,00	0,00	0,00	0,00	0,00	0,00	0,00	0,00	0,00	0,00
	6050	Wydatki inwestycyjne jednostek budżetowych	36 665,00	0,00	0,00	0,00	0,00	0,00	0,00	0,00	0,00	0,00	36 665,00	36 665,00	0,00	0,00	0,00
	6058	Wydatki inwestycyjne jednostek budżetowych	133 692,00	0,00	0,00	0,00	0,00	0,00	0,00	0,00	0,00	0,00	133 692,00	133 692,00	133 692,00	0,00	0,00
	6059	Wydatki inwestycyjne jednostek budżetowych	90 292,00	0,00	0,00	0,00	0,00	0,00	0,00	0,00	0,00	0,00	90 292,00	90 292,00	90 292,00	0,00	0,00







	85216	Zasiłki stałe	41 000,00	41 000,00	0,00	0,00	0,00	0,00	41 000,00	0,00	0,00	0,00	0,00	0,00	0,00	0,00	0,00
	3110	Świadczenia społeczne	41 000,00	41 000,00	0,00	0,00	0,00	0,00	41 000,00	0,00	0,00	0,00	0,00	0,00	0,00	0,00	0,00
	85219	Ośrodki pomocy społecznej	218 050,00	218 050,00	217 050,00	189 350,00	27 700,00	0,00	1 000,00	0,00	0,00	0,00	0,00	0,00	0,00	0,00	0,00
	3020	Wydatki osobowe niezaliczone do wynagrodzeń	1 000,00	1 000,00	0,00	0,00	0,00	0,00	1 000,00	0,00	0,00	0,00	0,00	0,00	0,00	0,00	0,00
	4010	Wynagrodzenia osobowe pracowników	147 350,00	147 350,00	147 350,00	147 350,00	0,00	0,00	0,00	0,00	0,00	0,00	0,00	0,00	0,00	0,00	0,00
	4040	Dodatkové wynagrodzenie roczne	11 600,00	11 600,00	11 600,00	11 600,00	0,00	0,00	0,00	0,00	0,00	0,00	0,00	0,00	0,00	0,00	0,00
	4110	Składki na ubezpieczenia społeczne	25 500,00	25 500,00	25 500,00	25 500,00	0,00	0,00	0,00	0,00	0,00	0,00	0,00	0,00	0,00	0,00	0,00
	4120	Składki na Fundusz Pracy	3 900,00	3 900,00	3 900,00	3 900,00	0,00	0,00	0,00	0,00	0,00	0,00	0,00	0,00	0,00	0,00	0,00
	4170	Wynagrodzenia bezosobowe	1 000,00	1 000,00	1 000,00	1 000,00	0,00	0,00	0,00	0,00	0,00	0,00	0,00	0,00	0,00	0,00	0,00
	4210	Zakup materiałów i wyposażenia	5 000,00	5 000,00	5 000,00	0,00	5 000,00	0,00	0,00	0,00	0,00	0,00	0,00	0,00	0,00	0,00	0,00
	4270	Zakup usług remontowych	1 000,00	1 000,00	1 000,00	0,00	1 000,00	0,00	0,00	0,00	0,00	0,00	0,00	0,00	0,00	0,00	0,00
	4300	Zakup usług pozostałych	3 500,00	3 500,00	3 500,00	0,00	3 500,00	0,00	0,00	0,00	0,00	0,00	0,00	0,00	0,00	0,00	0,00
	4370	Opłata z tytułu zakupu usług telekomunikacyjnych telefonii stacjonarnej	2 000,00	2 000,00	2 000,00	0,00	2 000,00	0,00	0,00	0,00	0,00	0,00	0,00	0,00	0,00	0,00	0,00
	4410	Podróże służbowe krajowe	4 500,00	4 500,00	4 500,00	0,00	4 500,00	0,00	0,00	0,00	0,00	0,00	0,00	0,00	0,00	0,00	0,00
	4430	Różne opłaty i składki	1 000,00	1 000,00	1 000,00	0,00	1 000,00	0,00	0,00	0,00	0,00	0,00	0,00	0,00	0,00	0,00	0,00
	4440	Odpiły na zakładowy fundusz świadczeń socjalnych	5 200,00	5 200,00	5 200,00	0,00	5 200,00	0,00	0,00	0,00	0,00	0,00	0,00	0,00	0,00	0,00	0,00
	4700	Szkolenia pracowników niebędących członkami korpusu służby cywilnej	3 000,00	3 000,00	3 000,00	0,00	3 000,00	0,00	0,00	0,00	0,00	0,00	0,00	0,00	0,00	0,00	0,00
	4740	Zakup materiałów papierniczych do sprzętu drukarskiego i urządzeń kserograficznych	500,00	500,00	500,00	0,00	500,00	0,00	0,00	0,00	0,00	0,00	0,00	0,00	0,00	0,00	0,00
	4750	Zakup akcesoriów komputerowych, w tym programów i licencji	2 000,00	2 000,00	2 000,00	0,00	2 000,00	0,00	0,00	0,00	0,00	0,00	0,00	0,00	0,00	0,00	0,00
	85228	Usługi opiekuńcze i specjalistyczne usługi opiekuńcze	19 292,00	19 292,00	19 292,00	19 292,00	0,00	0,00	0,00	0,00	0,00	0,00	0,00	0,00	0,00	0,00	0,00
	4110	Składki na ubezpieczenia społeczne	2 900,00	2 900,00	2 900,00	2 900,00	0,00	0,00	0,00	0,00	0,00	0,00	0,00	0,00	0,00	0,00	0,00
	4120	Składki na Fundusz Pracy	392,00	392,00	392,00	392,00	0,00	0,00	0,00	0,00	0,00	0,00	0,00	0,00	0,00	0,00	0,00
	4170	Wynagrodzenia bezosobowe	16 000,00	16 000,00	16 000,00	16 000,00	0,00	0,00	0,00	0,00	0,00	0,00	0,00	0,00	0,00	0,00	0,00
	85295	Pozostała działalność	120 026,00	120 026,00	0,00	0,00	0,00	0,00	72 000,00	48 026,00	0,00	0,00	0,00	0,00	0,00	0,00	0,00
	3110	Świadczenia społeczne	72 000,00	72 000,00	0,00	0,00	0,00	0,00	72 000,00	0,00	0,00	0,00	0,00	0,00	0,00	0,00	0,00
	4303	Zakup usług pozostałych	48 026,00	48 026,00	0,00	0,00	0,00	0,00	48 026,00	0,00	0,00	0,00	0,00	0,00	0,00	0,00	0,00
	854	Edukacyjna opieka wychowawcza	42 170,00	42 170,00	42 170,00	42 170,00	0,00	0,00	0,00	0,00	0,00	0,00	0,00	0,00	0,00	0,00	0,00
	85401	Świetlice szkolne	42 170,00	42 170,00	42 170,00	42 170,00	0,00	0,00	0,00	0,00	0,00	0,00	0,00	0,00	0,00	0,00	0,00
	4010	Wynagrodzenia osobowe pracowników	35 872,00	35 872,00	35 872,00	35 872,00	0,00	0,00	0,00	0,00	0,00	0,00	0,00	0,00	0,00	0,00	0,00
	4110	Składki na ubezpieczenia społeczne	5 418,00	5 418,00	5 418,00	5 418,00	0,00	0,00	0,00	0,00	0,00	0,00	0,00	0,00	0,00	0,00	0,00
	4120	Składki na Fundusz Pracy	880,00	880,00	880,00	880,00	0,00	0,00	0,00	0,00	0,00	0,00	0,00	0,00	0,00	0,00	0,00
	900	Gospodarka komunalna i ochrona środowiska	117 353,00	23 000,00	23 000,00	0,00	23 000,00	0,00	0,00	0,00	0,00	0,00	94 353,00	94 353,00	0,00	0,00	0,00
	90015	Oświetlenie ulic, placów i dróg	117 353,00	23 000,00	23 000,00	0,00	23 000,00	0,00	0,00	0,00	0,00	0,00	94 353,00	94 353,00	0,00	0,00	0,00
	4210	Zakup materiałów i wyposażenia	1 000,00	1 000,00	1 000,00	0,00	1 000,00	0,00	0,00	0,00	0,00	0,00	0,00	0,00	0,00	0,00	0,00
	4260	Zakup energii	15 000,00	15 000,00	15 000,00	0,00	15 000,00	0,00	0,00	0,00	0,00	0,00	0,00	0,00	0,00	0,00	0,00
	4270	Zakup usług remontowych	7 000,00	7 000,00	7 000,00	0,00	7 000,00	0,00	0,00	0,00	0,00	0,00	0,00	0,00	0,00	0,00	0,00
	6050	Wydatki inwestycyjne jednostek budżetowych	94 353,00	0,00	0,00	0,00	0,00	0,00	0,00	0,00	0,00	0,00	94 353,00	94 353,00	0,00	0,00	0,00
	921	Kultura i ochrona dziedzictwa narodowego	196 000,00	188 000,00	0,00	0,00	0,00	188 000,00	0,00	0,00	0,00	0,00	8 000,00	8 000,00	0,00	0,00	0,00
	92116	Biblioteki	196 000,00	188 000,00	0,00	0,00	0,00	188 000,00	0,00	0,00	0,00	0,00	8 000,00	8 000,00	0,00	0,00	0,00
	2480	Dotacja podmiotowa z budżetu dla samorządowej instytucji kultury	188 000,00	188 000,00	0,00	0,00	0,00	188 000,00	0,00	0,00	0,00	0,00	0,00	0,00	0,00	0,00	0,00
	6220	Dotacje celowe z budżetu na finansowanie lub dofinansowanie kosztów realizacji inwestycji i zakupów inwestycyjnych innych jednostek sektora finansów publicznych	8 000,00	0,00	0,00	0,00	0,00	0,00	0,00	0,00	0,00	0,00	8 000,00	8 000,00	0,00	0,00	0,00
	926	Kultura fizyczna i sport	1 000,00	1 000,00	1 000,00	0,00	1 000,00	0,00	0,00	0,00	0,00	0,00	0,00	0,00	0,00	0,00	0,00
	92605	Zadania w zakresie kultury fizycznej i sportu	1 000,00	1 000,00	1 000,00	0,00	1 000,00	0,00	0,00	0,00	0,00	0,00	0,00	0,00	0,00	0,00	0,00
	4210	Zakup materiałów i wyposażenia	1 000,00	1 000,00	1 000,00	0,00	1 000,00	0,00	0,00	0,00	0,00	0,00	0,00	0,00	0,00	0,00	0,00
	Wydatki razem:			8 012 645,29	8 198 177,29	4 388 709,30	3 258 675,00	1 130 034,30	188 000,00	1 564 193,00	57 274,99	0,00	0,00	1 814 468,00	1 814 468,00	245 449,00	0,00



Załącznik nr 2a  
do uchwały nr XXI/108/09  
Rady Gminy Czarnia  
z dnia 29 grudnia 2009r.

Planowane wydatki na realizację zadań z zakresu administracji rządowej na 2010 rok

Dział	Rozdział	§	Źródło finansowania	Plan (zł)
750			Administracja publiczna	36 756,00
	75011		Urzędy wojewódzkie	36 756,00
		4010	Wynagrodzenia osobowe pracowników	28 819,00
		4040	Dodatkowe wynagrodzenie roczne	2 450,00
		4110	Składki na ubezpieczenia społeczne	4 721,00
		4120	Składki na Fundusz Pracy	766,00
751			Urzędy naczelnych organów władzy państwowej, kontroli i ochrony prawa oraz sądownictwa	660,00
	75101		Urzędy naczelnych organów władzy państwowej, kontroli i ochrony prawa	660,00
		4110	Składki na ubezpieczenia społeczne	84,78
		4120	Składki na Fundusz Pracy	13,76
		4170	Wynagrodzenia bezosobowe	561,46
			Bezpieczeństwo publiczne i ochrona przeciwpożarowa	300,00
	75414		Obrona cywilna	300,00
		4700	Szkolenia pracowników niebędących członkami korpusu służby cywilnej	300,00
852			Pomoc społeczna	1 207 700,00
	85212		Świadczenia rodzinne, świadczenia z funduszu alimentacyjnego oraz składki na ubezpieczenia emerytalne i rentowe z ubezpieczenia społecznego	1 207 000,00
		3110	Świadczenia społeczne	1 167 845,00
		4010	Wynagrodzenia osobowe pracowników	23 820,00
		4040	Dodatkowe wynagrodzenie roczne	2 620,00
		4110	Składki na ubezpieczenia społeczne	8 200,00
		4120	Składki na Fundusz Pracy	650,00
		4210	Zakup materiałów i wyposażenia	965,00
		4300	Zakup usług pozostałych	600,00
		4700	Szkolenia pracowników niebędących członkami korpusu służby cywilnej	500,00
		4740	Zakup materiałów papierniczych do sprzętu drukarskiego i urządzeń kserograficznych	300,00
		4750	Zakup akcesoriów komputerowych, w tym programów i licencji	1 500,00
	85213		Składki na ubezpieczenie zdrowotne opłacane za osoby pobierające niektóre świadczenia z pomocy społecznej, niektóre świadczenia rodzinne oraz za osoby uczestniczące w zajęciach w centrum integracji społecznej.	700,00
		4130	Składki na ubezpieczenie zdrowotne	700,00
Razem				1 245 416,00

Załącznik nr 3  
do uchwały nr XXI/108/09  
Rady Gminy Czarnia  
z dnia 29 grudnia 2009r.

Plan wydatków majątkowych na 2010 rok

Lp.	Dział	Rozdz.	§**	Nazwa zadania inwestycyjnego	Łączne koszty finansowe (zł)	Planowane wydatki (zł)					
						rok 2010 (8+9+10+11)	z tego źródła finansowania				
							Dochody własne	kredyty, pożyczki, obligacje	środki o których mowa w art. 5 ust. 1 pkt 2 i 3 uofp	dotacje	inne
1	2	3	4	5	6	7	8	9	10	11	
1	010	01010	6050	Budowa wodociągu na terenie gminy Czarnia	3 001 331,00	970 000,00	970 000,00				
2	150	15011	6639	Przyspieszenie wzrostu konkurencyjności województwa mazowieckiego, przez budowanie społeczeństwa informacyjnego i gospodarki opartej na wiedzy poprzez stworzenie zintegrowanych baz wiedzy na Mazowszu	13 440,00	10 605,00	10 605,00				
3	600	60016	6050	Przebudowa drogi gminnej Surowe-Obory-Michałowo-Cupel Nr 250201W	1 200 000,00	30 000,00	30 000,00				

4	600	60016	6050	Przebudowa drogi gminnej Nr 250209W Cupel - Surowe	470 800,00	300 000,00	300 000,00			
5	750	75095	6639	Rozwój elektronicznej administracji w samorządach województwa mazowieckiego wspomagającej niwelowanie dwudzielności potencjału województwa	25 410,00	10 860,00	10 860,00			
6	754	75412	6058 6059	Budowa remizo-świetlicy w Bandysiach	388 156,00	223 984,00	90 292,00		133 692,00*	
7	754	75412	6050	Wykonanie utwardzenia (położenie kostki brukowej) placu przed remizą OSP w Czarni	16 665,00	16 665,00	16 665,00			
8	754	75412	6050	Remont budynku remizo-świetlicy w Czarni	470 078,00	20 000,00	20 000,00			
9	801	80101	6050	Termomodernizacja budynku Publicznej Szkoły Podstawowej w Surowem - wymiana okien i drzwi zewnętrznych, - ocieplenie i wykonanie elewacji	329 632,00	54 632,00	54 632,00			
10	801	80101	6050	Budowa szkolnego placu zabaw przy Publicznej Szkole Podstawowej w Czarni	127 700,00	15 368,00	15 368,00			
11	801	80101	6050	Budowa sali gimnastycznej przy Publicznej Szkole Podstawowej w Surowem	1 206 825,00	60 001,00	14 722,00			45 279,00**
12	900	90015	6050	Przebudowa sieci napowietrznej oświetlenia ulicznego w miejscowości Czarnia	98 013,00	94 353,00	94 353,00			
13	921	92116	6220	Zakup sprzętu komputerowego z oprzyrządowaniem i oprogramowaniem dla filii Gminnej Biblioteki w Surowem	8 000,00	8 000,00	8 000,00			
Ogółem					x	1 814 468,00	1 635 497,00	0	133 692,00	45 279,00

\*Europejski Fundusz Rolny na rzecz Rozwoju Obszarów Wiejskich

\*\* dotacji z Ministerstwa Sportu i Turystyki w Warszawie

Załącznik nr 3a  
do uchwały nr XXI/108/09.  
Rady Gminy Czarnia  
z dnia 29 grudnia 2009r.

#### Limity wydatków inwestycyjnych na lata 2010 - 2012

Lp.	Dział	Rozdz.	Nazwa zadania inwestycyjnego i okres realizacji (w latach)	Łączne koszty finansowe (zł)	Planowane wydatki (w zł)			Jednostka organizacyjna realizująca program lub koordynująca wykonanie programu
					2010 rok	2011 rok	2012 rok	
1	2	3	5	6	7	12	13	14
1.	010	01010	Budowa wodociągu na terenie gminy Czarnia 2005-2013	3 001 331,00	970 000,00	1 320 000,00	400 000,00	Urząd Gminy Czarnia
2.	150	15011	Przyspieszenie wzrostu konkurencyjności województwa mazowieckiego, przez budowanie społeczeństwa informacyjnego i gospodarki opartej na wiedzy poprzez stworzenie zintegrowanych baz wiedzy na Mazowszu 2010-2012	13 440,00	10 605,00	2 835,00	0,00	Województwo Mazowieckie w Warszawie
3	600	60016	Przebudowa drogi gminnej Surowe-Obory-Michałowo-Cupel Nr 250201W 2009-2013	1 200 000,00	30 000,00	350 000,00	400 000,00	Urząd Gminy Czarnia
4	750	75095	Rozwój elektronicznej administracji w samorządach województwa mazowieckiego wspomagającej niwelowanie dwudzielności potencjału województwa 2010-2012	25 410,00	10 860,00	8 730,00	5 820,00	Województwo Mazowieckie w Warszawie
Razem					1 021 465,00	1 681 565,00	805 820,00	x

Załącznik nr 4  
do uchwały nr XXI/108/09  
Rady Gminy Czarnia  
z dnia 29 grudnia 2009r.

#### Plan wydatków na przedsięwzięcia realizowane w ramach Funduszu sołeckiego w roku 2010

Dział	Rozdział	Nazwa sołectwa	Nazwa zadania, przedsięwzięcia	Kwota (zł)
600	60016	Bandysie	Opracowanie dokumentacji geodezyjnej na urządzenie drogi dojazdowej do łąk w kolonii „Zabrodzie” i wykonać remont tej drogi	16 320,00
600	60016	Brzozowy Kąt	Wykonanie remontu drogi Nr ewidencyjny 529 (od drogi powiatowej do P. Ejzak)	9 580,00
754	75412	Czarnia	Wykonanie utwardzenia (położenie kostki brukowej) placu przed remizą OSP w Czarni	16 665,00
600	60016	Rutkowo	Wykonanie remontu wiaty przystankowej we wsi Rutkowo	2 500,00
600	60016	Rutkowo	Wykonanie remontów dróg na terenie wsi Rutkowo	7 292,00

921	92116	Surowe	Zakup wyposażenia dla dla filii Gminnej Biblioteki w Surowem (2 komputery i inny niezbędny sprzęt)	8 000,00
801	80101	Surowe	Zakup wyposażenie na plac zabaw przy Szkole Podstawowej w Surowem	10 000,00
600	60016	Surowe	Wykonanie remontów dróg na terenie wsi Surowe	8 500,00
Ogółem				78 857,00

Załącznik nr 5  
do uchwały nr XXI/108/09  
Rady Gminy Czarnia  
z dnia 29 grudnia 2009r.

Przychody i rozchody budżetu w 2010 roku

w złotych

Lp.	Treść	Klasyfikacja §	Kwota 2010 rok
1	2	3	4
1.	Planowane dochody		7 343 250,99
2.	Planowane wydatki		8 012 645,29
3.	Wynik budżetu		669 394,30
	Nadwyżka (1-2)		
	Deficyt (1-2)		669 394,30
Przychody ogółem:			669 394,30
1.	Kredyty	§ 952	
2.	Pożyczki	§ 952	
3.	Pożyczki na finansowanie zadań realizowanych z udziałem środków pochodzących z budżetu UE	§ 903	
4.	Splaty pożyczek udzielonych	§ 951	
5.	Prywatyzacja majątku jst	§ 944	
6.	Nadwyżka budżetu z lat ubiegłych	§ 957	669 394,30
7.	Papiery wartościowe (obligacje)	§ 931	
8.	Inne źródła (wolne środki)	§ 955	
Rozchody ogółem:			0,00
1.	Splaty kredytów	§ 992	
2.	Splaty pożyczek	§ 992	
3.	Splaty pożyczek otrzymanych na finansowanie zadań realizowanych z udziałem środków pochodzących z budżetu UE	§ 963	
4.	Udzielone pożyczki	§ 991	
5.	Lokaty	§ 994	
6.	Wykup papierów wartościowych (obligacji)	§ 982	
7.	Rozchody z tytułu innych rozliczeń	§ 995	

Załącznik nr 6  
do uchwały nr XXI/108/09  
Rady Gminy Czarnia  
z dnia 29 grudnia 2009r.

Wydatki na programy i projekty realizowane ze środków pochodzących z funduszy strukturalnych i Funduszu Spójności

Lp.	Projekt	Kategoria interwencji funduszy strukturalnych	Klasyfikacja (dział, rozdział, paragraf)	Wydatki w okresie realizacji Projektu (całkowita wartość Projektu) (6+7)	w tym:		Planowane wydatki / w zł/										
					Środki z budżetu krajowego	Środki z budżetu UE	2010r.										
							Wydatki razem (9+13)	z tego: Srodki z budżetu krajowego**				Srodki z budżetu UE					
					Wydatki razem (10+11+12)	z tego, źródła finansowania: pożyczki i kredyty		obligacje	pozostałe**	Wydatki razem (14+15+16+17)	z tego, źródła finansowania: pożyczki na prefinansowane z budżetu państwa lub dotacje rozwojowe				pożyczki i kredyty	obligacje	pozostałe
1	2	3	4	5	6	7	8	9	10	11	12	13	14	15	16	17	
1	Wydatki majątkowe razem:	x	x	312 834,00	136 642,00	176 192,00	254 697,99	113 144,36			113 144,36	141 553,63	141 553,63				
1.1	Program:	Regionalny Program Operacyjny Województwa Mazowieckiego 2007-2013															
	Priorytet I:	Tworzenie warunków dla rozwoju potencjału innowacyjnego i przedsiębiorczości na Mazowszu															
	Działanie 1.7:	Promocja gospodarcza															
	Nazwa projektu:	„Przyspieszenie wzrostu konkurencyjności województwa mazowieckiego, przez budowanie społeczeństwa informacyjnego i gospodarki opartej na wiedzy poprzez stworzenie zintegrowanych baz wiedzy na Mazowszu”															

	Razem wydatki:		150	13 440,00	13 440,00		10 605,00	10 605,00			10 605,00			
	z tego: 2010r.		15011	10 605,00	10 605,00		10 605,00	10 605,00			10 605,00			
	2011r.		6639	2 835,00	2 835,00		0,00	0,00			0,00			
	2012r.			0,00	0,00		0,00	0,00			0,00			
	2013 r			0,00	0,00		0,00	0,00			0,00			
1.2	Program:	Regionalny Program Operacyjny Województwa Mazowieckiego 2007-2013												
	Priorytet II:	Przyspieszenie e-Rozwoju Mazowsza												
	Działanie 2.2:	Rozwój e-usług												
	Nazwa projektu:	Rozwój elektronicznej administracji w samorządach województwa mazowieckiego wspomagającej niwelowanie dwudzielności potencjału województwa*												
	Razem wydatki:		750	25 410,00	25 410,00		10 860,00	10 860,00			10 860,00			
	z tego: 2010r.		75095	10 860,00	10 860,00		10 860,00	10 860,00			10 860,00			
	2011r.		6639	8 730,00	8 730,00		0,00	0,00			0,00			
	2012r.			5 820,00	5 820,00		0,00	0,00			0,00			
	2013r.			0,00	0,00		0,00	0,00			0,00			
1.3	Program:	Program Rozwoju Obszarów Wiejskich na lata 2007-2013												
	Priorytet:	Jakość życia na obszarach wiejskich i różnicowanie gospodarki wiejskiej												
	Działanie 313, 323, 323:	Odnowa i rozwój wsi												
	Nazwa projektu:	„Budowa remizo-świetlicy”												
	Razem wydatki:		754	223 984,00	90 292,00	133 692,00	223 984,00	90 292,00			90 292,00	133 692,00	133 692,00	
	z tego: 2010r.		75412	223 984,00	90 292,00	133 692,00	223 984,00	90 292,00			90 292,00	133 692,00	133 692,00	
	2011r.		6058				0,00	0,00			0,00	0,00	0,00	
	2012r.		6059				0,00	0,00			0,00	0,00	0,00	
	2013 r						0,00	0,00			0,00	0,00	0,00	
1.4	Program:	Program Operacyjny Kapitał Ludzki Europejski Fundusz Społeczny												
	Priorytet:	IX. Rozwój wykształcenia i kompetencji w regionach												
	Działanie 9.5:	Oddolne inicjatywy edukacyjne na obszarach wiejskich												
	Nazwa projektu:	„Przez komputerowe okulary”												
	Razem wydatki:		801	50 000,00	7 500,00	42 500,00	9 248,99	1 387,36			1 387,36	7 861,63	7 861,63	
	z tego: 2010r.		80195	9 248,99	1 387,36	7 861,63	9 248,99	1 387,36			1 387,36	7 861,63	7 861,63	
	2009r.			40 751,01	6 112,64	34 638,37	0,00	0,00			0,00	0,00	0,00	
	2010r.						0,00	0,00			0,00	0,00	0,00	
	2013 r						0,00	0,00			0,00	0,00	0,00	
2	Wydatki bieżące razem:	x	x	0,00			0,00							
	Ogółem (1+2)	x	x	312 834,00	136 642,00	176 192,00	254 697,99	113 144,36			113 144,36	141 553,63	141 553,63	

Załącznik nr 7  
do uchwały nr XXI/108/09  
Rady Gminy Czarnia  
z dnia 29 grudnia 2009r.

Dotacje udzielone w 2010 roku z budżetu podmiotom należącym i nie należącym  
do sektora finansów publicznych

Dział	Rozdział	§	Treść	Kwota dotacji (w zł)		
				podmiotowej	przedmiotowej	celowej
1	2		3	4	5	6
Jednostki sektora finansów publicznych			Nazwa jednostki			
150	15011	6639	Województwo Mazowieckie w Warszawie			10 605,00
750	75095	6639	Województwo Mazowieckie w Warszawie			10 860,00
921	92116	2480	Gminna Biblioteka Publiczna w Czarni	188 000,00		
921	92116	6220	Gminna Biblioteka Publiczna w Czarni			8 000,00
Ogółem				188 000,00	0,00	29 465,00

Załącznik nr 8  
do uchwały nr XXI/108/09  
Rady Gminy Czarnia  
z dnia 29 grudnia 2009r.

Plan rachunku dochodów własnych na 2010 rok

Dział 801– Oświata i wychowanie  
Rozdział 80148 – Stołówki szkolne

Lp.	Wyszczególnienie	Stan środków na początek roku	Dochody ogółem	Wydatki		Stan środków obrotowych na koniec roku
				ogółem	w tym: wpłata do budżetu	
1	2	3	4	8	9	10
I. Dochody własne jednostek budżetowych						
1	1. § 0920	x	1 700,00	X	x	x
2	2. § 0970	x	72 000,00	x	X	x
3	3. § 4220	x	x	72 000,00	x	x
4	4. § 4300	x	x	1 700,00	x	x
w tym:						
Publiczna Szkoła Podstawowa w Czarni		50,00	21 500,00	21 500,00	0,00	50,00
§	1. 0920 / 3. 4220	x	500,00	21 000,00	x	x
§	2. 0970 / 4. 4300	x	21 000,00	500,00	x	x
Publiczna Szkoła Podstawowa w Surowem		50,00	23 500,00	23 500,00	0,00	50,00
§	1. 0920 / 3. 4220	x	500,00	23 000,00	x	x
§	2. 0970 / 4. 4300	x	23 000,00	500,00	x	x
Szkoła Podstawowa w Bandysiach		50,00	7 200,00	7 200,00	0,00	50,00
§	1. 0920 / 3. 4220	x	200,00	7 000,00	x	x
§	2. 0970 / 4. 4300	x	7 000,00	200,00	x	x
Publiczne Gimnazjum w Czarni		50,00	21 500,00	21 500,00	0,00	50,00
§	1. 0920 / 3. 4220	x	500,00	21 000,00	x	x
§	2. 0970 / 4. 4300	x	21 000,00	500,00	x	x
Ogółem		200,00	73 700,00	73 700,00	x	200,00

Przychody:

§ 0920 - Pozostałe odsetki - odsetki bankowe z kapitalizacji

§ 0970 – Wpływ środków z Gminnego Ośrodka Pomocy Społecznej w Czarni na pokrycie kosztów zakupu mleka, bułek i jogurtów, itp.

Wydatki:

§ 4220 – Opłata za artykuły żywnościowe - spożyte mleko, herbatę, bułki, jogurty i cukier, itp.

§ 4300 – Opłaty bankowe i usługi pocztowe

Załącznik nr 9  
do uchwały nr XXI/108/09  
Rady Gminy Czarnia  
z dnia 29 grudnia 2009r.

Gminny Program Profilaktyki i Rozwiązywania Problemów Alkoholowych  
i Gminny Program Przeciwdziałania Narkomanii na rok 2010

Dochody					Wydatki				
Z tytułu zezwoleń na sprzedaż alkoholu	Dział	Rozdz.		Plan	Gminny Program Profilaktyki i Rozwiązywania Problemów Alkoholowych	Dział	Rozdz.		Plan
Dochody od osób prawnych, od osób fizycznych i od innych jednostek nieposiadających osobowości prawnej oraz wydatki związane z ich poborem	756			13 000,00	Ochrona zdrowia	851			13 000,00

Wpływy z innych opłat stanowiących dochody jednostek samorządu terytorialnego na podstawie ustaw		75618		13 000,00	Zwalczanie narkomanii	851	85153		500,00
Wpływy z opłat za zezwolenia na sprzedaż alkoholu			0480	13 000,00	Zakup materiałów i wyposażenia			4210	500,00
Ogółem dochody				13 000,00	Przeciwdziałanie alkoholizmowi	851	85154		12 500,00
					Wynagrodzenia bezosobowe			4170	2 000,00
					Zakup materiałów i wyposażenia			4210	7 300,00
					Zakup usług pozostałych			4300	3 000,00
					Koszty postępowania sądowego i prokuratorskiego			4610	200,00
					Ogółem wydatki				13 000,00

Załącznik nr 10  
do uchwały nr XXI/108/09  
Rady Gminy Czarnia  
z dnia 29 grudnia 2009r.

Plan przychodów i wydatków  
Gminnego Funduszu Ochrony Środowiska i Gospodarki Wodnej  
na rok 2010

Dział 900 Gospodarka Komunalna i ochrona środowiska  
Rozdział 90011 Fundusz Ochrony Środowiska i Gospodarki Wodnej

w złotych

Lp.	Wyszczególnienie	Kwota w zł/gr.	Treść
I.	Stan środków obrotowych na początek roku	6 641,88	
II.	Przychody	2 000,00	Wpływy z Urzędu Marszałkowskiego Województwa Mazowieckiego
1.	§ 2960 – Przelewy redystrybucyjne	2 000,00	
III.	Wydatki, w tym:	8 600,00	
1.	Wydatki bieżące	8 600,00	Zakup pojemników na śmieci,
	§ 4210 – zakup materiałów i wyposażenia	6 600,00	Wywóz odpadów wyselekcjonowanych z terenu gminy Czarnia
	§ 4300 - Zakup usług pozostałych	2 000,00	
2.	Wydatki majątkowe	0,00	nie planowane
IV.	Stan środków obrotowych na koniec roku	41,88	X

Przewodniczący Rady Gminy:  
*Stanisław Szydlik*

## 2023

### UCHWAŁA Nr XXI/113/09

#### RADY GMINY CZARNIA

z dnia 29 grudnia 2009 r.

#### **w sprawie ustalenia górnych stawek opłat ponoszonych przez właścicieli nieruchomości za usługi w zakresie odbioru odpadów komunalnych z terenu nieruchomości oraz opróżniania zbiorników bezodpływowych i transportu nieczystości ciekłych.**

Na podstawie art. 6 ust. 2 i 4 ustawy z dnia 13 września 1996r. o utrzymaniu czystości i porządku w gminach (Dz.U. z 2005r. Nr 236, poz. 2008 z późn. zm.) uchwała się, co następuje:

§ 1.1. Ustala się górne stawki opłat ponoszonych przez właścicieli nieruchomości za usługi w zakresie odbioru odpadów komunalnych z terenu nieruchomości w granicach Gminy Czarnia w wysokości 100,00zł netto za 1m<sup>3</sup> + należny podatek VAT.

2. Jeżeli odpady komunalne zbierane i odbierane są w sposób selektywny, czyli poprzez oddzielne zbieranie i odbieranie poszczególnych odpadów komunalnych, górne stawki opłat za

usługi określone w ust. 1 ustala się w wysokości 75,00zł za 1m<sup>3</sup> + należny podatek VAT.

§ 2. Ustala się górne stawki opłat ponoszonych przez właścicieli nieruchomości za usługi w zakresie opróżniania zbiorników bezodpływowych i transportu nieczystości ciekłych z nieruchomości w granicach Gminy Czarnia w wysokości 15,00zł netto za 1m<sup>3</sup> + należny podatek VAT.

§ 3. Wykonanie uchwały powierza się Wójtowi Gminy Czarnia.

§ 4. Uchwała wchodzi w życie po upływie 14 dni od dnia ogłoszenia w Dzienniku Urzędowym Województwa Mazowieckiego.

Przewodniczący Rady Gminy:  
*Stanisław Szydlik*

## 2024

### UCHWAŁA Nr XXXV/1/10

#### RADY GMINY JASIENIEC

z dnia 28 stycznia 2010 r.

#### **w sprawie uchwalenia miejscowego planu zagospodarowania przestrzennego miejscowości Olszany.**

Na podstawie art. 18 ust. 2 pkt 5 ustawy z dnia 8 marca 1990r. o samorządzie gminnym (Dz.U. z 2001r. Nr 142, poz. 1591; Dz.U. z 2002r. Nr 23, poz. 220; Dz.U. z 2002r. Nr 62, poz. 558; Dz.U. z 2002r. Nr 113, poz. 984; Dz.U. z 2002r. Nr 214, poz. 1806; Dz.U. z 2003r. Nr 80, poz. 717; Dz.U. z 2003r. Nr 162, poz. 1568; Dz.U. z 2002r. Nr 153, poz. 1271; Dz.U. z 2004r. Nr 102, poz. 1055; Dz.U. z 2004r. Nr 116, poz. 1203; Dz.U. z 2002r. Nr 214, poz. 1806; Dz.U. z 2005r. Nr 172, poz. 1441; Dz.U. z 2006r. Nr 17, poz. 128; Dz.U. z 2005r. Nr 175, poz. 1457; Dz.U. z 2006r. Nr 181, poz. 1337; Dz.U. z 2007r. Nr 48, poz. 327; Dz.U. z 2007r. Nr 138, poz. 974; Dz.U. z 2007r. Nr 173, poz. 1218; Dz.U. z 2008r. Nr 180, poz. 1111) oraz art. 20 ust. 1 ustawy z dnia 27 marca 2003r. o planowaniu i zagospodarowaniu

przestrzennym (Dz.U. Nr 80, poz. 717; Dz.U. z 2004r. Nr 6, poz. 41; Dz.U. z 2004r. Nr 141, poz. 1492; Dz.U. z 2005r. Nr 113, poz. 954; Dz.U. z 2005r. Nr 130, poz. 1087; Dz.U. z 2006r. Nr 45, poz. 319; Dz.U. z 2006r. Nr 225, poz. 1635; Dz.U. z 2007r. Nr 127, poz. 880; Dz.U. z 2008r. Nr 199, poz. 1227; Dz.U. z 2008r. Nr 201, poz. 1237) Rada Gminy Jasieniec uchwała, co następuje:

§ 1.1. Uchwała się miejscowy plan zagospodarowania przestrzennego miejscowości Olszany, zwany dalej „planem”, po stwierdzeniu jego zgodności z ustaleniami Studium uwarunkowań i kierunków zagospodarowania przestrzennego gminy Jasieniec, przyjętym uchwałą nr VIII/61/99 z dnia 25 października 1999r.

2. Uchwałą objęty jest obszar sołectwa Olszany o powierzchni 407,24ha, w granicach obrębu geodezyjnego, zgodnie z załącznikiem graficznym do uchwały nr XXII/51/08 Rady Gminy Jasieniec z dnia 30 października 2008r. w sprawie przystąpienia do sporządzania miejscowego planu zagospodarowania przestrzennego miejscowości Olszany.

#### Rozdział I

#### Przepisy ogólne

§ 2.1. Uchwała obejmuje ustalenia planu zawarte w treści uchwały, stanowiące tekst planu.

2. Integralnymi częściami uchwały są:

1) Część graficzna planu, obejmująca:

- a) Rysunek planu – będący ustaleniami planu, stanowiący załącznik nr 1 do uchwały,
- b) Rysunek infrastruktury technicznej, stanowiący załącznik nr 2 do uchwały;

2) Rozstrzygnięcia, niebędące ustaleniami planu:

- a) Rozstrzygnięcie o sposobie rozpatrzenia uwag do projektu miejscowego planu zagospodarowania przestrzennego, o którym mowa w § 1 ust. 1, stanowiące załącznik nr 3 do uchwały,
- b) Rozstrzygnięcie o sposobie realizacji zapisanych w planie inwestycji z zakresu infrastruktury technicznej, które należą do zadań własnych gminy oraz zasadach ich finansowania zgodnie z przepisami o finansach publicznych, stanowiące załącznik nr 4 do uchwały.

3. Ustalenia planu w zakresie przeznaczenia terenów oraz sposobów zagospodarowania i warunków zabudowy tych terenów, określone są w postaci:

- 1) Ustaleń ogólnych, zawartych w Rozdziale 2 uchwały, odnoszących się do całego obszaru objętego planem oraz do charakterystycznych obszarów wyznaczonych na Rysunku planu;
- 2) Ustaleń szczegółowych, zawartych w Rozdziale 3 uchwały, odnoszących się do poszczególnych terenów wyznaczonych na Rysunku planu;
- 3) Rysunku planu, obowiązującego w zakresie ustaleń ujętych w tym rysunku oraz w jego legendzie.

4. Ustalenia określone w ust. 3 obowiązują łącznie.

§ 3.1. Ilekroć w uchwale oraz na Rysunku planu jest mowa o:

- 1) Uchwale - należy przez to rozumieć niniejszą uchwałę;

- 2) Planie - należy przez to rozumieć tekst planu i część graficzną planu;
- 3) Tekście planu - należy przez to rozumieć treść niniejszej uchwały;
- 4) Rysunku planu - należy przez to rozumieć załącznik nr 1 do niniejszej uchwały w skali 1:1000;
- 5) Terenie - należy przez to rozumieć teren ograniczony liniami rozgraniczającymi na Rysunku planu;
- 6) Podstawowym przeznaczeniu - należy przez to rozumieć rodzaj przeznaczenia, które zostało ustalone planem jako przeważające na danym terenie wyznaczonym liniami rozgraniczającymi na rysunku planu i na rzecz, którego należy rozstrzygać wszelkie ewentualne konflikty przestrzenne, przy zachowaniu zgodności z obowiązującymi przepisami prawa;
- 7) Dopuszczalnym przeznaczeniu - należy przez to rozumieć rodzaj przeznaczenia inny niż podstawowe, który został dopuszczony na danym terenie jako uzupełnienie podstawowego przeznaczenia, na warunkach określonych w ustaleniach szczegółowych dla tego terenu, zawartych w Rozdziale 3 uchwały;
- 8) Zabudowie zagrodowej - należy przez to rozumieć w szczególności budynki mieszkalne, budynki gospodarcze lub inwentarskie w rodzinnych gospodarstwach rolnych;
- 9) Zabudowie jednorodzinnej – należy przez to rozumieć jeden budynek mieszkalny jednorodzinny lub zespół takich budynków, wraz z budynkami gospodarczymi (oraz towarzyszącą roślinnością ogrodów przydomowych wraz z obiektami małej architektury, podjazdami i innymi elementami zagospodarowania przeznaczonymi dla potrzeb mieszkańców);
- 10) Budynku mieszkalnym jednorodzinny – należy przez to rozumieć budynek służący zaspakajaniu potrzeb mieszkaniowych, stanowiący konstrukcyjnie samodzielną całość, w którym dopuszcza się wydzielenie maksymalnie dwóch mieszkań;
- 11) Budynku gospodarczym – należy przez to rozumieć budynek przeznaczony do niezawodowego wykonywania prac warsztatowych oraz do przechowywania materiałów, narzędzi, sprzętu i płodów rolnych służących mieszkańcom budynku mieszkalnego, a w zabudowie zagrodowej przeznaczony również do przechowywania środków produkcji rolnej i sprzętu oraz płodów rolnych, a także budynek garażowy;



- 12) Zieleńcu – należy przez to rozumieć zagospodarowaną w przeważającej części roślinnością, ogólnodostępną przestrzeń pełniącą funkcje wypoczynkowe i rekreacyjne;
- 13) Usługach - należy przez to rozumieć działalność służącą zaspokajaniu potrzeb ludności, niezwiązaną z wytwarzaniem dóbr materialnych metodami przemysłowymi, w szczególności w zakresie handlu, gastronomii, rzemiosła, rzemiosła produkcyjnego;
- 14) Usługach nieuciążliwych - należy przez to rozumieć usługi o uciążliwości mieszczącej się w granicach działki inwestora, niezaliczane do inwestycji mogących znacząco oddziaływać na środowisko;
- 15) Powierzchni zabudowy – należy przez to rozumieć sumę powierzchni zabudowy wszystkich budynków oraz obiektów kubaturowych istniejących i projektowanych na działce lub terenie objętym projektem zagospodarowania. Powierzchnia zabudowy liczona jest po zewnętrznym obrysie murów lub obudowy ścian przyziemia, a w przypadku nadwieszzeń, podcieni z podporami i przejazdów, po obrysie wyższych kondygnacji tychże budynków i obiektów kubaturowych;
- 16) Wskaźniku powierzchni zabudowy – należy przez to rozumieć, wyrażony w procentach, stosunek sumy powierzchni zabudowy wszystkich budynków lokalizowanych na działce do powierzchni działki lub powierzchni objętej wnioskiem o wydanie pozwolenia na budowę;
- 17) Powierzchni biologicznie czynnej – należy przez to rozumieć część działki pokrytą trwale lub sezonowo roślinnością, która pozostaje niezabudowana powierzchniowo lub kubaturowo i nie stanowi nawierzchni dojazdów i dojść pieszych. Za powierzchnię biologicznie czynną nie uznaje się zieleni projektowanej na dachach i ścianach budynków oraz budowli nadziemnych i podziemnych, nawierzchni żwirowych, grysowych i ażurowych;
- 18) Wskaźniku powierzchni biologicznie czynnej – należy przez to rozumieć parametr wyrażony jako procentowy udział powierzchni biologicznie czynnej w powierzchni działki budowlanej lub powierzchni objętej wnioskiem o wydanie pozwolenia na budowę;
- 19) Działce budowlanej – należy przez to rozumieć wydzieloną część gruntu spełniającą łącznie następujące warunki:
  - a) położenie w terenie przeznaczonym w ustaleniach planu pod zabudowę,
  - b) wielkość zgodną z ustaleniami planu,
  - c) dostęp do drogi publicznej w sposób bezpośredni lub poprzez wydzieloną drogę wewnętrzną lub poprzez ustanowioną służebność dojazdu – zgodnie z przepisami odrębnymi,
  - d) możliwość realizacji inwestycji (zamierzenia budowlanego) zgodnie z przepisami odrębnymi;
- 20) Nieprzekraczalnej linii zabudowy - należy przez to rozumieć linię ograniczającą obszar, na którym dopuszcza się wznoszenie budynków z wyłączeniem balkonów, loggii, werand, wykuszy itp. wystających poza obrys budynku nie więcej niż 1m oraz określonych w ustaleniach planu rodzajów budowli nadziemnych niebędących liniami przesyłowymi i sieciami uzbrojenia terenu;
- 21) Reklamie - w rozumieniu niniejszych przepisów jest to grafika umieszczana na materialnym podłożu lub forma przestrzenna niosąca przekaz reklamowy;
- 22) Nośniku reklamowym - należy przez to rozumieć obiekt składający się z konstrukcji nośnej wolnostojącej lub umieszczonej na budynku, ogrodzeniu albo innym elemencie zagospodarowania terenu oraz urządzenia reklamowego np. tablicy;
- 23) Szyldzie - należy przez to rozumieć zewnętrzne oznaczenie, o maksymalnej powierzchni 0,5m<sup>2</sup>, stałego miejsca wykonywania przez przedsiębiorcę działalności gospodarczej, zawierające oznaczenie przedsiębiorcy - firmę lub nazwę przedsiębiorcy ze wskazaniem formy prawnej, a w przypadku osoby fizycznej - imię i nazwisko przedsiębiorcy oraz nazwę, pod którą wykonuje działalność gospodarczą oraz zwięzłe określenie przedmiotu wykonywanej działalności gospodarczej;
- 24) Szyldzie reklamowym - należy przez to rozumieć rodzaj szyldu, umieszczanego nad witryną lub wejściem do lokalu lub miejsca prowadzenia działalności gospodarczej, zawierającego grafikę reklamową, określającą nazwę i charakter prowadzonej działalności, o maksymalnej powierzchni 3m<sup>2</sup>;
- 25) Składowisku mas ziemnych i skalnych – należy przez to rozumieć odpowiednio przygotowaną powierzchnię do składowania mas ziemnych i skalnych;
- 26) Odpadzie wydobywczym – należy przez to rozumieć obojętne dla środowiska odpady pochodzące z wydobywania, przeróbki i magazynowania kopalin ze złoża;

- 27) Zakładzie przerobczym – należy przez to rozumieć zespół maszyn i urządzeń wraz z obiektami i urządzeniami budowlanymi służącymi do przeróbki mechanicznej, (uszlachtowania) urobionej kopaliny;
- 28) Nadkładzie – należy przez to rozumieć wierzchnią warstwę, skałę płoną zalegającą bezpośrednio nad złożem kopaliny;
- 29) Rekultywacji – rozumie się przez to przywrócenie gruntom zdegradowanym albo zdewastowanym wartości przyrodniczych przez właściwe ukształtowanie rzeźby terenu, poprawienie właściwości fizycznych i chemicznych, uregulowanie stosunków wodnych, odtworzenie gleb, umocnienie skarp;
- 30) Obszarze eksploatacji kopaliny – należy przez to rozumieć obszar, w którym dopuszcza się lokalizację wyrobisk.

2. Pozostałe określenia użyte w uchwale należy rozumieć zgodnie z ich definicjami umieszczonymi w przepisach odrębnych.

§ 4.1. Wyznacza się na Rysunku planu obowiązujące ustalenia planu, w tym:

- 1) Elementy ustaleń planu:
  1. granice planu,
  2. granice stref funkcjonalnych,
  3. linie rozgraniczające tereny o różnym przeznaczeniu,
  4. linie zabudowy nieprzekraczalne,
  5. obszary do rekultywacji,
  6. granica obszaru eksploatacji kopaliny,
  7. tereny do zalesienia,
  8. grunty rolne wyłączone z zabudowy,
  9. trwałe użytki zielone do zachowania,
  10. drzewa do zachowania,
  11. grupy drzew do zachowania,
  12. zbiorniki wodne do zachowania,
  13. rowy do zachowania,
  14. strefa ekspozycji obiektów zabytkowych;
- 2) Elementy uwzględnione w Rysunku planu ustalone na mocy przepisów odrębnych:
  - a) obiekty wpisane do gminnej ewidencji zabytków,
  - b) granice obszarów górniczych,
  - c) granice terenów górniczych,
  - d) granica gminy.

2. Oznaczenia graficzne na Rysunku planu niewymienione w ust. 1 mają charakter informacyjny.

## Rozdział 2 Ustalenia ogólne

§ 5.1. Ustala się przeznaczenie i zasady zagospodarowania terenów oznaczonych symbolami literowymi:

- 1) MN – tereny zabudowy mieszkaniowej jednorodzinnej;
- 2) MNU – tereny zabudowy mieszkaniowo-usługowej;
- 3) RM – tereny zabudowy zagrodowej;
- 4) PU – tereny zabudowy produkcyjno-usługowej;
- 5) PG – tereny eksploatacji górniczej,
- 6) PPG – potencjalne tereny eksploatacji górniczej,
- 7) ZP - tereny zieleńców,
- 8) R – tereny rolne (I - na glebach klasy I-III, II - na glebach klasy III-VI);
- 9) ZL – tereny lasów,
- 10) WS – tereny wód śródlądowych;
- 11) KD – tereny dróg publicznych (Z- zbiorcze, L-lokalne, D – dojazdowe);
- 12) KDW - tereny dróg wewnętrznych (p – publiczne).

2. Określa się lokalizację inwestycji celu publicznego, w tym: dróg, gazociągów, wodociągów, urządzeń melioracyjnych, kanalizacji oraz linii elektroenergetycznych i telekomunikacyjnych, a także eksploatacji kopaliny, zgodnie z Rysunkiem planu oraz Rysunkiem Infrastruktury oraz zasadami ogólnymi określonymi w § 9 i 10.

§ 6.1. Określa się podstawowe zasady kształtowania struktury funkcjonalno-przestrzennej obszaru planu polegające na:

- 1) Wydzieleniu w zależności od uwarunkowań ekofizjograficznych w obszarze sołectwa dwóch stref funkcjonalnych wyznaczonych na Rysunku planu:
  - a) Strefy A – rozwoju funkcji pozarolniczych,
  - b) Strefy B – zachowania funkcji rolniczej;
- 2) W strefie A ustala się:
  - a) ograniczony przestrzennie rozwój działalności górniczej,

- b) rozwój funkcji rekreacji (turystyki) na terenach poeksploatacyjnych,
  - c) rozwój funkcji mieszkalnictwa i usług,
  - d) ochronę i rozwój terenów lasów,
  - e) zachowanie ekstensywnego rolnictwa;
- 3) W strefie B ustala się:
- a) zachowanie intensywnego rolnictwa w specjalizacji sadownictwo i ogrodnictwo,
  - b) ograniczony przestrzennie rozwój mieszkalnictwa i usług,
  - c) ochronę terenów lasów,
  - d) ochronę części gruntów rolnych tj. trwałych użytków zielonych;
- 4) Wykluczeniu realizacji obiektów handlowych o powierzchni sprzedaży powyżej 2000m<sup>2</sup>.
2. W zakresie kształtowania zabudowy wprowadza się następujące zasady:
- 1) W strefie A – zwiększenie intensywności zabudowy i zróżnicowanie jej charakteru;
  - 2) W strefie B - zachowania rozproszonego charakteru zabudowy;
  - 3) Zachowanie przeważającej wielkości i charakteru zabudowy;
  - 4) Wprowadzanie w nowej zabudowie elementów tradycyjnego budownictwa;
3. Ustala się następujące zasady rozmieszczania reklam:
- 1) Dopuszcza się lokalizowanie szyldów w obrębie parteru budynków, przy wejściu do budynku lub na elewacji frontowej budynku, w których prowadzona jest reklamowana działalność gospodarcza;
  - 2) Dopuszcza się lokalizowanie szyldów na ogrodzeniach od strony dróg publicznych;
  - 3) W strefie A dopuszcza się lokalizowanie szyldów reklamowych na elewacjach frontowych budynków, bezpośrednio nad lokalem, gdzie zlokalizowano usługi oraz na ogrodzeniach od strony dróg publicznych;
  - 4) Nie dopuszcza się lokalizacji szyldów reklamowych poza strefą A;
  - 5) Na obszarze objętym niniejszym planem zakazuje się lokalizacji innych rodzajów nośników reklamowych.

§ 7.1. Ustala się następujące zasady ochrony przyrody i środowiska:

- 1) Wskazuje się na Rysunku planu drzewa i grupy drzew do zachowania, dla których w strefie 3 m od pni zakazuje się:
  - a) realizacji budynków i budowli,
  - b) wykonywania prac ziemnych trwale zmieniających rzeźbę terenu,
  - c) uszkodzenia i zanieczyszczenia gleby,
  - d) wysypywania, zakopywania i wylewania odpadów lub innych nieczystości;
  - e) dokonywania trwałej zmiany stosunków wodnych;
- 2) Dla wymienionych w pkt 1) drzew dopuszcza się:
  - a) cięcia sanitarne;
  - b) w przypadku zagrożenia bezpieczeństwa dopuszcza się wycinkę wskazanych drzew, przy czym nakazuje się wykonanie nasadzeń kompensacyjnych.

2. Wskazuje się na Rysunku planu trwale użytki zielone, zbiorniki wodne i rowy do zachowania, dla których wyklucza się zmianę obecnego sposobu zagospodarowania, w tym zabudowę.

3. Wyklucza się lokalizację zabudowy kubaturowej w odległości mniejszej niż 10m od brzegów rowów, rzek i zbiorników wodnych.

4. Wyklucza się realizację ogrodzeń w odległości mniejszej niż 1,5m od brzegów rowów i zbiorników wodnych oraz w odległości 3 m od brzegów rzek.

5. Dopuszcza się lokalne przekroczenia rowów obiektami i urządzeniami budowlanymi, zapewniającymi dostępność i obsługę komunikacyjną i infrastrukturalną przyległych terenów, z uwzględnieniem przepisów odrębnych.

6. Wskazuje się na Rysunku planu tereny rolne wyłączone z zabudowy, które stanowią gleby chronione klas I-III.

7. Nie dopuszcza się lokalizacji masztów telefonii komórkowej i innych urządzeń radiokomunikacyjnych.

8. Ustala się ochronę przed poważnymi awariami poprzez zakaz lokalizacji instalacji stwarzających zagrożenie wystąpienia poważnych awarii oraz zakaz składowania i magazynowania substancji niebezpiecznych w ilościach większych niż określone odrębnymi przepisami dla zakładów stwarzających zagrożenie wystąpienia awarii przemysłowej.

9. Na terenie objętym planem znajdują się następujące udokumentowane złoża kruszywa naturalnego:

- 1) „Olszany I”;
- 2) „Olszany II”;
- 3) „Olszany III”;
- 4) „Olszany IV”;
- 5) „Olszany V”;
- 6) „Olszany VI”;
- 7) „Olszany VII”,

których granice zostały przedstawione na Rysunku planu.

10. Na terenie objętym planem znajdują się następujące obszary górnicze:

- 1) „Olszany I” (Decyzja Wojewody Radomskiego Nr 3/96/W z dnia 20.02.1996r.);
- 2) „Olszany IIIc” (Decyzja Marszałka Województwa Mazowieckiego Nr 224/07/PŚ.G z dnia 10.08.2007r.);
- 3) „Olszany IVb” (Decyzja Marszałka Województwa Mazowieckiego Nr 250/07/PŚ.G);
- 4) „Olszany VIa” (Decyzja Marszałka Województwa Mazowieckiego Nr 187/07/PŚ.G);
- 5) „Olszany VII” (Decyzja Marszałka Województwa Mazowieckiego Nr 108/07/PŚ.G);

których granice zostały przedstawione na Rysunku planu.

11. Na terenie objętym planem znajdują się następujące tereny górnicze:

- 1) „Olszany I” (Decyzja Wojewody Radomskiego Nr 3/96/W z dnia 20.02.1996r.);
- 2) „Olszany IIIc” (Decyzja Marszałka Województwa Mazowieckiego Nr 224/07/PŚ.G z dnia 10.08.2007r.);
- 3) „Olszany IVb” (Decyzja Marszałka Województwa Mazowieckiego Nr 250/07/PŚ.G);
- 4) „Olszany VIa” (Decyzja Marszałka Województwa Mazowieckiego Nr 187/07/PŚ.G);
- 5) „Olszany VII” (Decyzja Marszałka Województwa Mazowieckiego Nr 108/07/PŚ.G);

których granice zostały przedstawione na Rysunku planu.

12. Ustala się docelowy obszar eksploatacji kopalni, którego granice wyznaczono na Rysunku planu. W obszarze eksploatacji kopalni dopuszcza się wydobywanie kopalni.

13. Wyklucza się wydobywanie / eksploatację złóż kopalni i kruszyw poza obszarem eksploatacji kopalni wskazanym na Rysunku planu.

§ 8. Ustala się następujące zasady ochrony dziedzictwa kulturowego:

1. Podlega ochronie przydrożny krzyż wpisany do Gminnej Ewidencji Zabytków, wskazany na Rysunku planu.
2. Nakazuje się uzgodnienie z wojewódzkim konserwatorem zabytków wszelkich działań ww. obiekcie.
3. Dla przydrożnego krzyża wymienionego w ust. 1 ustala się strefę ekspozycji widokowej zgodnie z Rysunkiem planu.
4. Ustala się następujące zasady zagospodarowania strefy ekspozycji widokowej:
  - 1) Wyklucza się realizację budynków;
  - 2) Wyklucza się nasadzenia roślinności wysokiej od strony dróg publicznych 1 KD-Z, 2 KD-Z, 3 KD-L oraz wyklucza się realizację nowych, nadziemnych elementów infrastruktury technicznej;
  - 3) Przy modernizacji oznakowania drogowego i istniejących nadziemnych elementów infrastruktury technicznej należy zmienić ich lokalizację poza strefę ekspozycji widokowej, a w przypadkach gdy jest to niemożliwe stosować materiały dostosowane do chronionego obiektu.

§ 9. Ustala się zasady przebudowy, rozbudowy i budowy systemów komunikacji:

1. Ustala się przebiegi dróg publicznych klasy zbiorczej stanowiące element podstawowego układu drogowego miejscowości Olszany, oznaczone na Rysunku planu symbolem 1 KD-Z i 2 KD-Z.
2. Wyznacza się linie rozgraniczające dróg wymienionych w ust. 1 oraz określa się ich szerokości na 20m, zgodnie z Rysunkiem planu.
3. Dla dróg publicznych zbiorczych 1 KD-Z i 2 KD-Z ustala się skrzyżowania wyznaczone na Rysunku planu i dopuszcza się obsługę sąsiadujących terenów bezpośrednio i poprzez drogi wewnętrzne w tym także nie ujęte na Rysunku planu.
4. Ustala się przebieg drogi publicznej klasy lokalnej oznaczonej na Rysunku planu symbolem 3 KD-L.
5. Wyznacza się linie rozgraniczające drogi wymienionej w ust. 4 oraz określa się jej szerokości na 12m, zgodnie z Rysunkiem planu.

6. Dla drogi publicznej lokalnej 3 KD-L dopuszcza się obsługę sąsiadujących terenów oraz dopuszcza się realizację skrzyżowań z drogami wewnętrznymi wskazanymi na Rysunku planu oraz z innymi drogami wewnętrznymi nie wskazanymi na Rysunku planu.
7. Ustala się przebieg dróg publicznych dojazdowych 4 KD-D, 5-KD-D, 6 KD-D i 7 KD-D.
8. Wyznacza się linie rozgraniczające dróg publicznych dojazdowych zgodnie z Rysunkiem planu oraz określa się ich szerokość na:
  - 1) dla 4 KD-D – 10m,
  - 2) dla 5 KD-D – 10m,
  - 3) dla 6 KD-D – 7m,
  - 4) dla 7 KD-D – 7m.
9. Dla dróg publicznych klasy dojazdowej dopuszcza się obsługę sąsiadujących terenów oraz dopuszcza się realizację skrzyżowań z innymi drogami publicznymi według Rysunku planu oraz z drogami wewnętrznymi.
10. Ustala się przebieg publicznych dróg wewnętrznych oznaczonych na Rysunku planu KDW.
11. Ustala się szerokość pasa drogowego dróg wewnętrznych na 5m.
12. Ustala się następujące warunki realizacji miejsc parkingowych dla obiektów nowozwznowionych lub rozbudowywanych:
  - 1) ustala się minimalną liczbę miejsc parkingowych dla następujących rodzajów przeznaczenia terenu:
    - a) MN – 2 miejsca postojowe lub garażowe na 1 mieszkanie,
    - b) RM - 2 miejsca postojowe lub garażowe na 1 działkę,
    - c) MNU – 2 miejsca postojowe lub garażowe na 1 mieszkanie oraz 1 miejsce postojowe na 30 m<sup>2</sup> powierzchni użytkowej,
    - d) PU - 1 miejsce postojowe na 2 zatrudnionych,
    - e) PG/PGG – 1 miejsce postojowe na 2 zatrudnionych,
    - f) dla usług wypoczynku i turystyki wskazanych jako kierunek rekultywacji kopalni kruszyw – 1 miejsce postojowe na dwóch użytkowników;
  - 2) ustala się zasadę bilansowania miejsc parkingowych dla terenu w granicach określonych we wniosku o wydanie pozwolenie na budowę.
13. W zakresie komunikacji pieszej i rowerowej ustala się wprowadzenie ciągów pieszo-rowerowych w postaci ścieżek w liniach rozgraniczających dróg publicznych klasy zbiorczej 1 KD-Z i 2 KD-Z podczas ich przebudowy.
  - § 10.1. Ustala się następujące zasady w zakresie realizacji systemu zaopatrzenia w media:
    - 1) dopuszcza się przebudowę i modernizację istniejących urządzeń infrastruktury technicznej wynikającą z zaspokojenia zapotrzebowania na media, utrzymania ich w należytym stanie techniczno - użytkowym oraz zastosowania nowych technologii i form usprawniających przesył;
    - 2) dopuszcza się lokalizację odcinków sieci infrastruktury technicznej poza terenami publicznymi, za zgodą właściciela terenu;
    - 3) wskazane na Rysunku Infrastruktury przebiegi sieci są orientacyjne, szczegółowy przebieg i usytuowanie sieci i urządzeń infrastruktury technicznej należy ustalić w projekcie budowlanym zgodnie z przepisami odrębnymi, w uzgodnieniu z administratorem sieci;
    - 4) dopuszcza się budowę i eksploatację innych sieci i urządzeń technicznych nie wymienionych w tekście uchwały pod warunkiem spełnienia wymagań zawartych w odpowiednich przepisach odrębnych i ustaleniach niniejszego planu.
      2. Na terenach zmeliorowanych, przeznaczonych na cele budowlane ustala się obowiązek przebudowy istniejącego systemu urządzeń melioracji szczegółowych, w sposób zapewniający jej funkcjonowanie na okolicznych terenach rolniczych.
        - 1) wszelkie przekształcenia systemu melioracji wymagają uzyskania pozwolenia wodnoprawnego;
        - 2) projekty budowlane urządzeń komunikacyjnych i technicznych kolidujących lub sąsiadujących z urządzeniami melioracji wodnych oraz projekty przebudowy urządzeń melioracyjnych należy uzgodnić z właściwym organem d/s melioracji.
      3. Ustala się następujące zasady zaopatrzenia w wodę:
        - 1) zapotrzebowanie na wodę ustala się zaspokoić poprzez dowiązanie obszaru objętego planem do systemu wodociągowego gminy Jasieniec;

- 2) ustala się, że woda dostarczana będzie na potrzeby socjalno-bytowe mieszkańców, do obiektów usługowych oraz do celów ochrony przeciwpożarowej;
- 3) do budowy przewodów wodociągowych należy rezerwować pasy terenu w obrębie linii rozgraniczających ciągi komunikacyjne;
- 4) w drogach publicznych sieć wodociągowa winna być wyposażona w hydranty uliczne spełniające wymagania przepisów odrębnych.

4. Ustala się następujące zasady odprowadzenia ścieków sanitarnych:

1) dopuszcza się usuwanie ścieków socjalno-bytowych z terenów zabudowy w następujący sposób:

a) oczyszczanie w indywidualnych przydomowych oczyszczalniach ścieków o wydajności do 5m<sup>3</sup> na dobę z odprowadzeniem oczyszczonych ścieków do gruntu lub rowów melioracyjnych lub wód powierzchniowych,

b) gromadzenie w indywidualnych zbiornikach na nieczystości ciekłe o pojemności użytkowej do 10,0m<sup>3</sup> ;

c) dla terenów usług turystyki i wypoczynku wskazanych jako kierunek rekultywacji kopalni kruszyw oraz dla zabudowy przy drogach powiatowych 01 KD-Z oraz 02 KD-Z, przy większych ilościach ścieków należy realizować zbiorniki na nieczystości ciekłe o pojemności użytkowej dostosowanej do potrzeb danej działalności lub odprowadzać ścieki poprzez kolektor do systemu kanalizacji miejscowości Jasieniec, którego realizację dopuszcza się ww. drogach;

2) zawartości osadników i zbiorników ścieków sanitarnych należy wywozić do punktu zlewnego przy oczyszczalni ścieków w Jasieńcu;

3) zakazuje się wprowadzania jakichkolwiek nieoczyszczonych ścieków do gruntu i wód powierzchniowych.

5. Ustala się następujące zasady odprowadzenia wód deszczowych:

1) odbiornikami wód opadowych i roztopowych na obszarze planu są rowy melioracyjne, zbiorniki wodne i wody powierzchniowe;

2) wprowadza się zakaz likwidacji rowów i zbiorników wodnych, oznaczonych na Rysunku planu;

3) dla utwardzonych placów postojowych/ manewrowych i parkingów o pow. powyżej 0,1 ha wprowadza się obowiązek budowy lokalnych układów odwodnieniowych zakończonych

urządzeniami oczyszczającymi zgodnie z przepisami odrębnymi.

6. Ustala się następujące zasady zaopatrzenia w gaz ziemny:

1) ustala się, że źródłem zaopatrzenia w gaz istniejących i planowanych obiektów pozostaną istniejące gazociągi;

2) dla istniejących gazociągów przy ustalaniu lokalizacji obiektów i dróg należy zachować odległości podstawowe zgodnie z obowiązującymi przepisami odrębnymi.

7. Ustala się następujące zasady zaopatrzenia w ciepło:

1) ustala się utrzymanie istniejącego sposobu ogrzewania obiektów i przygotowania ciepłej wody użytkowej w oparciu o indywidualne źródła ciepła,

2) ustala się zaopatrzenie w ciepło planowanych obiektów w oparciu o indywidualne źródła ciepła,

3) nakazuje się wykorzystanie w lokalnych i indywidualnych źródłach ciepła paliw czystych ekologicznie (w tym gazu ziemnego),

4) zakazuje się stosowania w lokalnych źródłach energii cieplnej - paliw i technologii powodujących tzw. „niską emisję”,

5) przy remoncie, przebudowie, rozbudowie lub nadbudowie budynków istniejących nakazuje się realizację termomodernizacji.

8. Ustala się następujące zasady zaopatrzenia w energię elektryczną:

1) utrzymany zostaje istniejący przebieg linii napowietrznych wysokiego, średniego oraz niskiego napięcia;

2) dopuszcza się zmiany przebiegu linii napowietrznych;

3) zasilanie nowych odbiorców wymagać będzie rozbudowy sieci średniego i niskiego napięcia;

4) ustala się możliwość przebudowy istniejących stacji transformatorowych SN/nn w dostosowaniu do narastających potrzeb, z dopuszczeniem zmiany ich lokalizacji.

9. Ustala się następujące zasady usuwania odpadów:

1) zasady usuwania odpadów określa gminny plan gospodarki odpadami, sporządzony na podstawie przepisów odrębnych;

2) na każdej działce budowlanej należy zapewnić urządzenia służące utrzymaniu porządku, stosownie do potrzeb obiektu.

§ 11. Przeznaczenie gruntów rolnych na cele nierolnicze na terenie objętym planem następuje zgodnie z przepisami odrębnymi.

§ 12.1. Plan nie określa zasad kształtowania przestrzeni publicznych, ponieważ w obszarze objętym planem nie występują przestrzenie publiczne.

2. Plan nie wskazuje terenów do scalenia i podziału.

§ 13.1. Ustala się dla terenów MN, MNU, PPG i PU opłatę planistyczną wysokości 30%.

2. Dla pozostałych terenów ustala się opłatę planistyczną w wysokości 0%.

### Rozdział 3

#### Ustalenia szczegółowe dla terenów

§ 14.1. Wyznacza się Tereny zabudowy mieszkaniowej jednorodzinnej oznaczone na Rysunku planu symbolem MN.

2. Podstawowym przeznaczeniem terenów jest mieszkalnictwo jednorodzinne.

3. Dopuszcza się realizację usług pod warunkiem, że ich udział nie przekroczy 30% w powierzchni użytkowej wszystkich budynków na działce budowlanej.

4. Ustala się następujące zasady ochrony środowiska:

- 1) ustala się wymóg utrzymania standardów jakości ziemi na poziomie wymagań dla terenów mieszkaniowych według przepisów odrębnych;
- 2) ustala się zapewnienie poziomego pola elektromagnetycznego jak dla terenów zabudowy mieszkaniowej w myśl ustawy Prawo ochrony środowiska;
- 3) ustala się zapewnienie odpowiedniego standardu akustycznego jak dla terenów zabudowy mieszkaniowej w myśl ustawy Prawo ochrony środowiska.

5. Ustala się następujące warunki zagospodarowania terenów zabudowy mieszkaniowo-usługowej - MN:

- 1) powierzchnia nowowydzielonych działek budowlanych nie może być mniejsza niż 1200m<sup>2</sup>;
- 2) odległość zabudowy od dróg publicznych klasy zbiorczej nie może być mniejsza niż 8m;
- 3) odległość zabudowy od pozostałych dróg nie może być mniejsza niż 6m;
- 4) odległość zabudowy od brzegów rowów i zbiorników wodnych nie może być mniejsza niż 10m;

- 5) odległość od granicy terenów lasów nie może być mniejsza niż 20m;
- 6) odległość zabudowy od linii wysokiego napięcia 110kV nie może być mniejsza niż 19m;
- 7) odległość zabudowy od linii średniego napięcia nie może być mniejsza niż 3m;
- 8) odległość zabudowy od linii niskiego napięcia nie może być mniejsza niż 1m;
- 9) wskaźnik powierzchni zabudowy terenu nie może przekroczyć 20%;
- 10) udział powierzchni biologicznie czynnej nie może być mniejszy niż 60%;
- 11) dopuszcza się realizację usług w formie wbudowanej w budynek mieszkalny lub wolnostojącej;
- 12) na działce budowlanej dopuszcza się realizację:
  - a) jednego budynku mieszkalnego w formie wolnostojącej,
  - b) jednego budynku gospodarczego lub usługowego, w tym garażu;
- 13) wysokość noworealizowanych budynków mieszkalnych nie może przekraczać do kalenicy dachu – 9m;
- 14) dopuszcza się realizację kondygnacji podziemnej o maksymalnej wysokości nad poziom terenu – 1m;
- 15) dopuszcza się w budynkach mieszkalnych realizację ryzalitów, werand lub ganków;
- 16) nakazuje się realizację dachu spadzistego o nachyleniu połaci dachowych - 30-45°;
- 17) dopuszcza się dachy dwuspadowe oraz naczółkowe lub wielospadowe;
- 18) dopuszcza się stosowanie lukarn i okien połaciowych dla poddaszy użytkowych;
- 19) kolorystyka dachu ciemna, zalecane dachówki, dopuszczalne inne materiały i elementy o fakturze dachówek;
- 20) kolorystyka elewacji – stonowana, z odcieniami bieli, szarości i barw pastelowych, wskazane jest wykorzystanie w wykończeniu elewacji drewna;
- 21) dopuszcza się realizację ogrodzeń o maksymalnej wysokości 1,8m, wyklucza się realizację ogrodzeń z prefabrykatów betonowych i dopuszcza się jedynie realizację ogrodzeń ażurowych;

22) dopuszcza się realizację ogrodzeń w odległości nie mniejszej niż 1,5m od brzegów rowów i zbiorników wodnych oraz od granic terenów lasów.

§ 15.1. Wyznacza się Tereny zabudowy mieszkaniowo-usługowej oznaczone na Rysunku planu symbolem MNU.

2. Podstawowym przeznaczeniem terenów jest mieszkalnictwo jednorodzinne wraz z usługami.

3. Ustala się następujące zasady ochrony środowiska:

- 1) ustala się wymóg utrzymania standardów jakości ziemi na poziomie wymagań dla terenów mieszkaniowych według przepisów odrębnych;
- 2) ustala się zapewnienie poziomu pola elektromagnetycznego jak dla terenów zabudowy mieszkaniowej w myśl ustawy Prawo ochrony środowiska;
- 3) ustala się zapewnienie odpowiedniego standardu akustycznego jak dla terenów zabudowy mieszkaniowej w myśl ustawy Prawo ochrony środowiska;

4. Ustala się następujące warunki zagospodarowania terenów zabudowy mieszkaniowo-usługowej - MNU:

- 1) powierzchnia nowowydzielonych działek budowlanych nie może być mniejsza niż 2000m<sup>2</sup>;
- 2) odległość zabudowy od dróg publicznych klasy zbiorczej nie może być mniejsza niż 8m;
- 3) odległość zabudowy od pozostałych dróg nie może być mniejsza niż 6m;
- 4) odległość zabudowy od brzegów rowów i zbiorników wodnych nie może być mniejsza niż 10m;
- 5) odległość zabudowy od linii wysokiego napięcia 110kV nie może być mniejsza niż 19m;
- 6) odległość zabudowy od linii średniego napięcia nie może być mniejsza niż 3m;
- 7) odległość zabudowy od linii niskiego napięcia nie może być mniejsza niż 1m;
- 8) wskaźnik powierzchni zabudowy terenu nie może przekroczyć 40%;
- 9) udział powierzchni biologicznie czynnej nie może być mniejszy niż 40%;
- 10) na działce budowlanej dopuszcza się realizację jednego budynku mieszkalnego w formie wolnostojącej oraz 2 budynków usługowych lub gospodarczych;

11) dopuszcza się realizację budynku mieszkalnego w formie wolnostojącej, wyklucza się realizację zabudowy bliźniaczej lub szeregowej;

13) wysokość noworealizowanych budynków mieszkalnych i usługowych nie może przekraczać do kalenicy dachu – 9m;

14) dopuszcza się realizację kondygnacji podziemnej o maksymalnej wysokości nad poziom terenu – 1 m;

15) dopuszcza się w budynkach realizację ryzalitów, werand lub ganków;

16) dla budynku mieszkalnego nakazuje się realizację dachu spadzistego o nachyleniu połaci dachowych - 30-45°,

17) dla budynków usługowych i gospodarczych dopuszcza się realizację dachów o nachyleniu płaci dachowych 10-45°,

18) dopuszcza się dachy dwuspadowe oraz naczółkowe lub wielospadowe;

19) dopuszcza się stosowanie lukarn i okien połaciowych dla poddaszy użytkowych;

20) kolorystyka dachu ciemna, zalecane dachówki, dopuszczalne inne materiały i elementy o fakturze dachówek;

21) kolorystyka elewacji – stonowana, z odcieniami bieli, szarości i barw pastelowych, wskazane jest wykorzystanie w wykończeniu elewacji drewna;

22) dopuszcza się realizację ogrodzeń o maksymalnej wysokości 1,8m, wyklucza się realizację ogrodzeń z prefabrykatów betonowych i dopuszcza się jedynie realizację ogrodzeń ażurowych;

23) dopuszcza się realizację ogrodzeń w odległości nie mniejszej niż 1,5m od brzegów rowów i zbiorników wodnych oraz od granic terenów lasów.

§ 16.1. Wyznacza się Teren zabudowy zagrodowej oznaczone na Rysunku planu symbolem RM.

2. Podstawowym przeznaczeniem terenu jest adaptacja lub realizacja zabudowy zagrodowej.

3. Dopuszcza się adaptację zabudowy zagrodowej do funkcji mieszkaniowej jednorodzinnej oraz do funkcji mieszkaniowo-usługowej pod warunkiem położenia terenu RM w sąsiedztwie istniejących dróg publicznych, wyjątek stanowią usługi obsługi rolnictwa, których realizację dopuszcza się także poza sąsiedztwem dróg publicznych.



4. Ustala się następujące warunki zagospodarowania terenów zabudowy zagrodowej - RM:

- 1) odległość zabudowy od dróg publicznych klasy zbiorczej nie może być mniejsza niż 8m;
- 2) odległość zabudowy od pozostałych dróg nie może być mniejsza niż 6m;
- 3) odległość zabudowy od brzegów rowów i zbiorników wodnych nie może być mniejsza niż 10m;
- 4) odległość zabudowy od linii wysokiego napięcia 110kV nie może być mniejsza niż 19m;
- 5) odległość zabudowy od linii średniego napięcia nie może być mniejsza niż 3m;
- 6) odległość zabudowy od linii niskiego napięcia nie może być mniejsza niż 1m;
- 7) wskaźnik powierzchni zabudowy terenu nie może przekroczyć 40%;
- 8) udział powierzchni biologicznie czynnej nie może być mniejszy niż 30%;
- 9) dopuszcza się lokalizację budynków mieszkalnych jedynie w formie wolnostojącej;
- 10) dopuszcza się realizację kondygnacji podziemnej o maksymalnej wysokości nad poziom terenu – 1m;
- 11) wysokość budynku mieszkalnego nie może przekraczać do kalenicy – 9m;
- 12) dopuszcza się w budynkach mieszkalnych realizację ryzalitów, werand lub ganków;
- 13) w budynkach mieszkalnych nakazuje się realizację dachu spadzistego o nachyleniu połaci dachowych - 30-45°, a w budynkach gospodarczych, usługowych i inwentarskich – 10-45°;
- 14) dopuszcza się dachy symetryczne, dwuspadowe lub naczółkowe;
- 15) dopuszcza się stosowanie lukarn i okien połaciowych dla poddaszy użytkowych;
- 16) kolorystyka dachu ciemna, zalecane dachówki, dopuszczalne inne materiały i elementy o fakturze dachówek;
- 17) kolorystyka elewacji – stonowana, z odcieniami bieli, szarości i barw pastelowych, wskazane jest wykorzystanie w wykończeniu elewacji drewna;
- 18) maksymalna wysokość budynków gospodarczych, usługowych i inwentarskich – do kalenicy 11m, dopuszcza się realizację wyższych instalacji i urządzeń technologicznych (wymagania dotyczące geometrii dachu, kolory-

styki elewacji jak dla budynków mieszkalnych).

- 19) dopuszcza się realizację ogrodzeń o maksymalnej wysokości 1,8m, wyklucza się realizację ogrodzeń z prefabrykatów betonowych i dopuszcza się jedynie realizację ogrodzeń ażurowych;
- 20) dopuszcza się realizację ogrodzeń w odległości nie mniejszej niż 1,5m od brzegów rowów i zbiorników wodnych oraz od granic terenów lasów.

§ 17.1. Wyznacza się Teren zabudowy produkcyjno-usługowej oznaczone na Rysunku planu symbolem PU.

2. Podstawowym przeznaczeniem terenu jest adaptacja lub realizacja zabudowy produkcyjnej lub usług produkcyjnych lub magazynowo-składowej.

3. Wyklucza się realizację usług uciążliwych dla środowiska, szczególnie tej działalności, która może stanowić zagrożenie dla jakości wód podziemnych.

4. Ustala się następujące warunki zagospodarowania terenów zabudowy produkcyjno-usługowych - PU:

- 1) odległość zabudowy od dróg publicznych klasy zbiorczej nie może być mniejsza niż 8m;
- 2) odległość zabudowy od pozostałych dróg nie może być mniejsza niż 6m;
- 3) odległość zabudowy od brzegów rowów i zbiorników wodnych nie może być mniejsza niż 20m;
- 4) odległość zabudowy od linii wysokiego napięcia 110kV nie może być mniejsza niż 19m;
- 5) odległość zabudowy od linii średniego napięcia nie może być mniejsza niż 3m;
- 6) odległość zabudowy od linii niskiego napięcia nie może być mniejsza niż 1m;
- 7) wskaźnik powierzchni zabudowy terenu nie może przekroczyć 50%;
- 8) udział powierzchni biologicznie czynnej nie może być mniejszy niż 20%;
- 9) nakazuje się realizację ozdobnej kompozycji roślinnej od strony dróg publicznych;
- 10) dopuszcza się lokalizację budynków produkcyjnych, usługowych oraz magazynowych;
- 11) dopuszcza się lokalizację innych obiektów i budowli funkcjonalnie związanych z przeznaczeniem podstawowym.

- 12) wysokość budynków nie może przekraczać do kalenicy – 10m, za wyjątkiem obiektów technologicznych dla których dopuszcza się przekroczenie dopuszczalnej wysokości;
- 13) dopuszcza się realizację kondygnacji podziemnych;
- 14) kolorystyka elewacji – stonowana, z odcieniami bieli, szarości i barw pastelowych, wskazane jest wykorzystanie w wykończeniu elewacji drewna;
- 15) dopuszcza się realizację ogrodzeń o maksymalnej wysokości 1,8m, wyklucza się realizację ogrodzeń z prefabrykatów betonowych i dopuszcza się jedynie realizację ogrodzeń ażurowych;
- 16) dopuszcza się realizację ogrodzeń w odległości nie mniejszej niż 1,5m od brzegów rowów i zbiorników wodnych oraz od granic terenów lasów.

5. Jednocześnie dla terenów produkcyjno-usługowych, w przypadku ich sąsiedztwa z zabudową mieszkaniową lub zagrodową wprowadza się następujące ograniczenia ze względu na sąsiedztwo:

- 1) zakazuje się realizacji miejsc postojowych i parkingowych oraz instalacji stanowiących źródło hałasu lub zanieczyszczenia powietrza w części działki sąsiadującej z zabudową mieszkaniową oraz w odległości niezapewniającej zachowanie wymaganych dla zabudowy mieszkaniowej standardów jakości środowiska określonych w przepisach odrębnych;
- 2) zakazuje się realizacji przy granicy z zabudową mieszkaniową dróg wewnętrznych i wjazdów;
- 3) zakazuje się składowania wszelkich materiałów przy granicy z zabudową mieszkaniową;
- 4) zakazuje się lokalizacji urządzeń związanych z oczyszczaniem ścieków sanitarnych lub deszczowych oraz gospodarką odpadami w sąsiedztwie terenów zabudowy mieszkaniowej;
- 5) zakazuje się realizacji wiat i budynków tymczasowych w sąsiedztwie zabudowy mieszkaniowej;
- 6) nakazuje się realizację wielopiętrowego (roślinność drzewiasta i krzewiasta), zimozielonego pasa roślinności o szerokości min. 5 m wzdłuż granicy z sąsiednią zabudową mieszkaniową.

§ 18.1. Wyznacza się Tereny eksploatacji górniczej oznaczone na Rysunku planu symbolem PG 1, PG 2, PG 3, PG 4, PG 5, PG 6 i PG 7.

2. Podstawowym przeznaczeniem terenów PG 1, PG 3 i PG 5 jest przywrócenie funkcji użytkowych w zależności od ustalonego w ust. 7 kierunku rekultywacji.

3. Podstawowym przeznaczeniem terenów PG 2, PG 4, PG 6 i PG 7 jest eksploatacja odkrywkowa kruszyw.

4. Uzupełniającym przeznaczeniem dla terenów PG 2, PG 4, PG 6 i PG 7 jest lokalizacja dróg wewnętrznych, placów manewrowych, składowisk, magazynów, budynków administracji, parkingów, taśmociągów oraz innych związanych z eksploatacją urządzeń budowlanych.

5. Określa się granicę obszaru eksploatacji kopaliny, zgodnie z Rysunkiem planu, gdzie dopuszcza się eksploatację kopaliny.

6. Plan ustala następujące warunki zagospodarowania terenów PG:

- 1) wyklucza się dalszą eksploatację kruszyw na terenach oznaczonych PG 1, PG 3 i PG 5 oraz częściowo na terenach PG 4 i PG 6, zgodnie z Rysunkiem planu, gdzie ustalono maksymalny zasięg eksploatacji kopaliny;
- 2) nakazuje się prowadzenie racjonalnego wykorzystania złóż kopaliny udokumentowanych, zgodnie z przepisami odrębnymi;
- 3) maksymalna głębokości wyrobiska, zgodnie z przepisami odrębnymi;
- 4) nakazuje się takie kształtowanie skarp wyrobiska, aby umożliwić wegetację roślinom i ograniczyć procesy erozji wodnej i powietrznej;
- 5) nakazuje się utrzymanie w trakcie eksploatacji roślinności na 50% powierzchni skarp wyrobiska;
- 6) maksymalne nachylenie skarp wyrobiska końcowego w nadkładzie i dla poszczególnych pięter wydobywczych, zgodnie z przepisami odrębnymi;
- 7) nakazuje się selektywną zbiórkę warstwy próchnicznej gleby, osobne jej przyznawanie i sukcesywne użycie do rekultywacji wyrobisk lub innych powierzchni w granicach obszaru objętego planem;
- 8) zakazuje się lokalizacji instalacji związanych z wytwarzaniem lub oczyszczaniem ścieków sanitarnych i przemysłowych;
- 9) zakazuje się gromadzenia, składowania i unieszkodliwiania odpadów, za wyjątkiem odpadów wydobywczych;

- 10) dopuszcza się składowanie mas ziemnych i skalnych oraz odpadów wydobywczych pochodzących jedynie z eksploatacji kopalni na terenie miejscowości Olszany;
- 11) nakazuje się zabezpieczenie wyrobisk przed niekontrolowanym składowaniem odpadów;
- 12) dopuszcza się lokalizację obiektów i urządzeń budowlanych służących bezpośrednio wydobywaniu i przeróbce kopalni ze złóż na terenie miejscowości Olszany;
- 13) dopuszcza się realizację obiektów budowlanych o gabarytach określonych przez wymogi technologiczne;
- 14) nakazuje się likwidację wymienionych w pkt 12) obiektów budowlanych po zakończeniu eksploatacji złoża;
- 15) dopuszcza się realizację sieci infrastruktury technicznej związanej z eksploatacją kopalni.

7. Ustala się następujące kierunki rekultywacji:

- 1) PG 1 – wodno-leśny;
- 2) PG 2 – leśny;
- 3) PG 3 – leśny;
- 4) PG 4 – wodno-rekreacyjny;
- 5) PG 5 – rekreacyjny;
- 6) PG 6 - wodno-rekreacyjny;
- 7) PG 7 – wodno-rekreacyjny;
- 8) w ramach wszystkich działań rekultywacyjnych bez względu na docelowy kierunek rekultywacji należy wykonać ukształtowanie bezpiecznych skarp i splantowanie tymczasowych składowisk.

8. Dopuszcza się realizację obiektów budowlanych na rekultywowanych terenach PG 4, PG 5, PG 6 i PG 7 o funkcji obsługi rekreacji i turystyki.

9. Ustala się następujące filary ochronne:

- 1) dla dróg publicznych – 10m;
- 2) dla budynków w sąsiedztwie terenu – 20m;
- 3) dla dróg wewnętrznych niestanowiących własności zakładu górniczego – 10m.

§ 19.1. Wyznaczają się Potencjalne tereny eksploatacji górniczej oznaczone na Rysunku planu symbolami PPG.

2. Jako przeznaczenie podstawowe ustala się eksploatację odkrywkową kruszyw.

3. Tymczasowe przeznaczenie – tereny rolne bez prawa do zabudowy.

4. Określa się granicę obszaru eksploatacji kopaliny, zgodnie z Rysunkiem planu.

5. Plan ustala następujące warunki zagospodarowania terenu PPG:

- 1) nakazuje się prowadzenie racjonalnego wykorzystania złóż kopalni udokumentowanych, zgodnie z przepisami odrębnymi;
- 2) maksymalna głębokości wyrobiska, zgodnie z przepisami odrębnymi;
- 3) nakazuje się takie kształtowanie skarp wyrobisk, aby umożliwić wegetację roślinom i ograniczyć procesy erozji wodnej i powietrznej;
- 4) nakazuje się utrzymanie w trakcie eksploatacji roślinności na 50% powierzchni skarp wyrobisk;
- 5) maksymalne nachylenie skarp wyrobiska końcowego w nadkładzie i dla poszczególnych pięter wydobywczych, zgodnie z przepisami odrębnymi;
- 6) nakazuje się selektywną zbiórkę warstwy próchnicznej gleby, osobne jej przymowanie i sukcesywne użycie do rekultywacji wyrobisk lub innych powierzchni w granicach terenu;
- 7) zakazuje się lokalizacji instalacji związanych z wytwarzaniem lub oczyszczaniem ścieków sanitarnych i przemysłowych;
- 8) zakazuje się gromadzenia, składowania i unieszkodliwiania odpadów, za wyjątkiem odpadów wydobywczych;
- 9) dopuszcza się składowanie mas ziemnych i skalnych oraz odpadów wydobywczych pochodzących jedynie z eksploatacji kopalni na terenie miejscowości Olszany;
- 10) nakazuje się zabezpieczenie wyrobisk przed niekontrolowanym składowaniem odpadów;
- 11) dopuszcza się lokalizację obiektów i urządzeń budowlanych służących bezpośrednio wydobywaniu i przeróbce kopalni ze złóż na terenie miejscowości Olszany;
- 12) dopuszcza się realizację obiektów budowlanych o gabarytach określonych przez wymogi technologiczne;
- 13) nakazuje się likwidację wymienionych w pkt 11) obiektów budowlanych po zakończeniu eksploatacji złoża;
- 14) dopuszcza się realizację sieci infrastruktury technicznej związanej z eksploatacją kopalni.

6. Ustala się leśny kierunki rekultywacji terenu perspektywicznej eksploatacji górniczej, w ramach działań rekultywacyjnych należy wykonać ukształtowanie bezpiecznych skarp i splantowanie tymczasowych składowisk.

7. Dopuszcza się realizację zabudowy na rekultywowanych terenach PPG o funkcji obsługi rekreacji i turystyki.

8. Ustala się następujące filary ochronne:

- 1) dla dróg publicznych – 10m;
- 2) dla budynków w sąsiedztwie – 20m;
- 3) dla dróg wewnętrznych niestanowiących własności zakładu górniczego – 10m.

§ 20.1. Wyznacza się Tereny zieleńców oznaczone na Rysunku planu symbolem ZP.

2. Podstawowym przeznaczeniem terenu jest realizacja zieleńca, o funkcji ozdobnej i wypoczynkowej.

3. Na terenie zieleńca znajduje się krzyż wpisany do Gminnej Ewidencji Zabytków, dla której obowiązują ustalenia zawarte w § 8 ust. 2.

4. Cały obszar zieleńca znajduje się w strefie ekspozycji widokowej ustanowionej w niniejszej uchwale w § 8 ust. 3.

5. Zasady zagospodarowania strefy ekspozycji zostały określone w § 8 ust. 4.

6. Nakazuje się realizację ozdobnej nawierzchni od strony drogi 1 KD-Z.

7. Nakazuje się realizację ławek oraz dopuszcza się lokalizację innych elementów małej architektury.

8. Nakazuje się realizację od strony drogi 1 KD-Z kompozycji roślinnej wykorzystującej krzewy, byliny oraz rośliny jednoroczne tradycyjne dla ogrodów wiejskich.

§ 21.1. Wyznacza się Tereny rolne oznaczone na Rysunku planu symbolami:

- 1) R I, które obejmują gleby I, II i III klasy bonitacyjnej,
- 2) R II, które obejmują gleby IV, V i VI klasy bonitacyjnej,

2. Podstawowym przeznaczeniem jest zachowanie terenów upraw rolnych.

3. Dopuszcza się realizację liniowych inwestycji celu publicznego.

4. Wskazuje się tereny rolne do zalesienia na Rysunku planu.

5. Wyklucza się realizację zabudowy w terenach występowania gleb chronionych klas I-III, które zostały oznaczone na Rysunku planu symbolem R I.

6. Dopuszcza się realizację zabudowy zagrodowej w terenach R II, za wyjątkiem:

- 1) terenów trwałych użytków zielonych do zachowania wskazanych na Rysunku planu;
- 2) obszarów do zalesienia wskazanych na Rysunku plany.

6. Dla zabudowy zagrodowej ustala się zasady realizacji jak dla terenów RM, które zostały określone w § 16.

7. Dopuszcza się realizację zbiorników wodnych.

9. Wskazuje się na Rysunku planu tereny rolne zdegradowane przez eksploatację kopalni i związane z nią działania i nakazuje się ich rekultywację w kierunku rolnym lub leśnym.

10. Dopuszcza się zalesienie innych, nie wskazanych na Rysunku planu, terenów rolnych na glebach V i VI klasy bonitacyjnej.

11. Nie dopuszcza się lokalizowania na terenach R I i R II kopalni (zakładów górniczych), dróg, placów manewrowych obsługujących kopalnie, zakładów przerobczych, składowisk mas ziemnych i skalnych, składowisk odpadów wydobywczych oraz innych budowli i instalacji związanych z eksploatacją górniczą (w tym tymczasowych).

12. Dopuszcza się realizację ogrodzeń o maksymalnej wysokości 1,8 m, wyklucza się realizację ogrodzeń z prefabrykatów betonowych oraz realizacji podmurówek i dopuszcza się jedynie realizację ogrodzeń ażurowych.

13. Ustala się wymóg utrzymania standardów jakości ziemi na poziomie wymagań dla grupy B według przepisów odrębnych.

§ 22.1. Wyznacza się Tereny lasów oznaczone na Rysunku planu ZL.

2. Podstawowym przeznaczeniem jest zachowanie lasów.

3. Wyklucza się przeznaczenie terenów lasów pod inne funkcje.

4. Wyklucza się realizację zabudowy.

§ 23.1. Wyznacza się Tereny wód powierzchniowych oznaczone na Rysunku planu symbolem WS.

2. Zakazuje się realizacji wszelkich inwestycji za wyjątkiem budowli związanych z adaptacją do funkcji rekreacyjnej.

3. Wyklucza się likwidację zbiorników wodnych.

4. Wyklucza się zmniejszenie lustra wody w zbiornikach wodnych poprzez modyfikację linii brzegowej.

5. Dopuszcza się powiększenie zbiorników na sąsiednie tereny rolne.

§ 24.1. Wyznacza się Tereny dróg publicznych oznaczone na Rysunku planu symbolami: 1 KD-Z, 2 KD-Z, 3 KD-L, 4 KD-D, 5 KD-D, 6 KD-D, 7 KD-D.

2. Parametry dróg publicznych zostały ustalone § 9.

3. Dopuszcza się rozbudowę i przebudowę wszystkich dróg publicznych i dostosowanie ich do obowiązujących przepisów odrębnych.

4. Nakazuje się zachowanie szpalerów i alej drzew wskazanych na Rysunku planu.

5. W przypadku rozbudowy dróg, nakazuje się realizację pasów zadrzewień i zakrzewień w liniach rozgraniczających dróg publicznych w zależności od możliwości terenowych.

6. W przypadku rozbudowy dróg 1 KD-Z i 2 KD-Z, nakazuje się realizację ścieżki pieszo-rowerowej w liniach rozgraniczających tych dróg.

7. Nakazuje się dostosowanie ww. ścieżek pieszo-rowerowych do potrzeb osób niepełnosprawnych.

8. Zabezpiecza się pasy terenu dla urządzeń i przewodów podziemnych infrastruktury technicznej.

§ 25.1. Wyznacza się Tereny dróg wewnętrznych oznaczony na Rysunku planu symbolem KDW.

2. Utrzymuje się istniejący sposób zagospodarowania dróg wewnętrznych.

3. Dopuszcza się przebudowę dróg wewnętrznych.

4. Dopuszcza się realizację dróg wewnętrznych poza wskazanymi na Rysunku planu.

#### Rozdział 4

#### **Przepisy końcowe**

§ 26. Wykonanie uchwały powierza się Wójtowi Gminy Jasieniec.

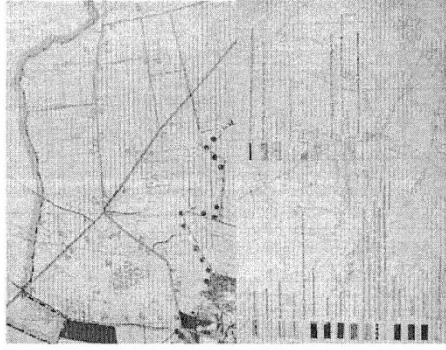
§ 27. Uchwała wchodzi w życie po upływie 30 dni od dnia jej ogłoszenia w Dzienniku Urzędowym Województwa Mazowieckiego.

Przewodnicząca Rady:  
*mgr Bożena Szcześ*

# MIEJSCOWY PLAN ZAGOSPODAROWANIA PRZESTRZENNEGO MIEJSCOWOŚCI OLSZANY

Załącznik nr 1 do Uchwały Nr XXXV/1/10  
Rady Gminy Jasioniec z dnia 28.01.2010 r.  
RYSUNEK PLANU  
SKALA 1:2000

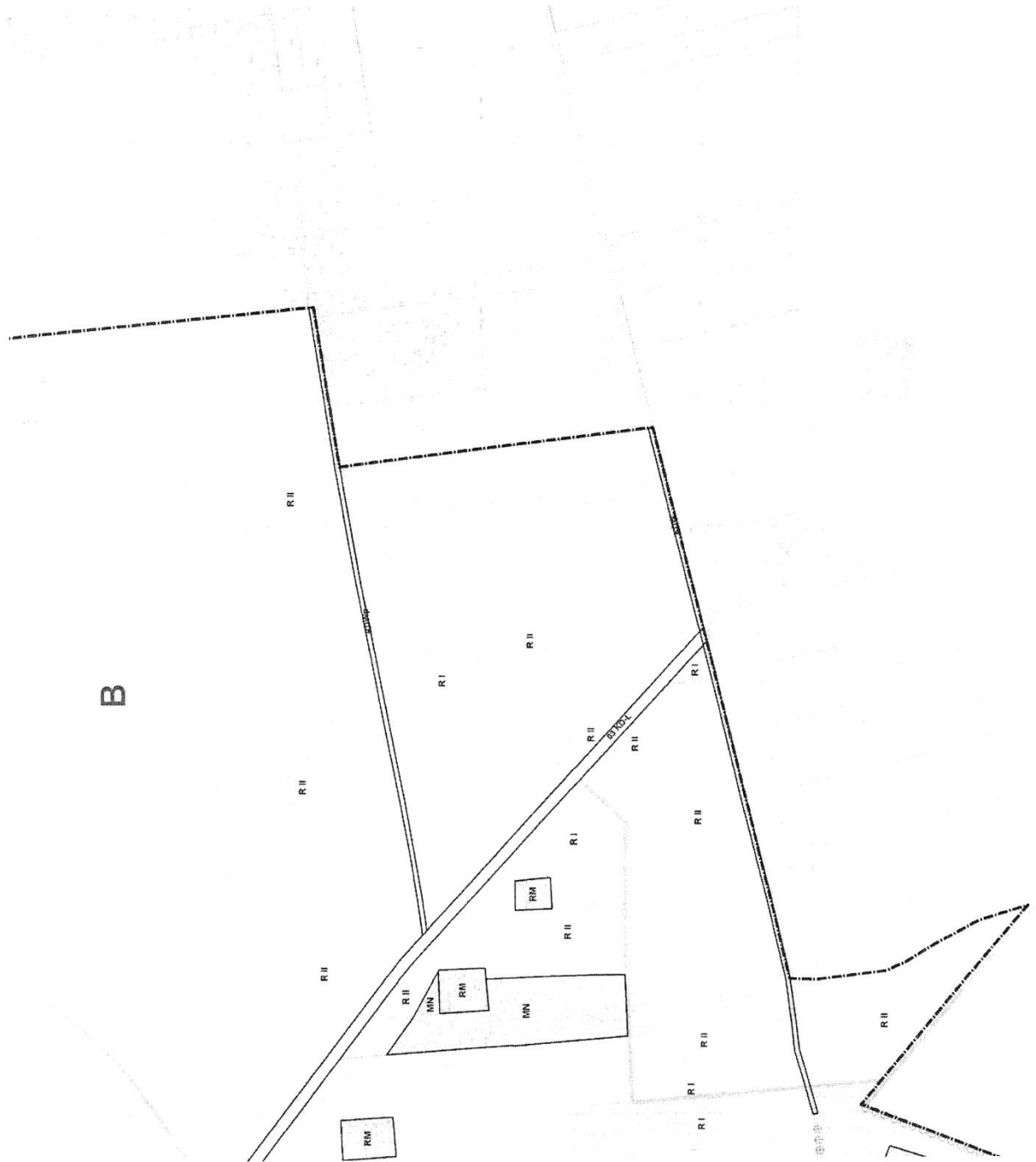
Wyrus ze Studium uwarunkowań i kierunków  
zagospodarowania przestrzennego gminy Jasioniec  
Uchwała Nr VIII/61/99 z dnia 25 października 1999 r.



## USTALENIA PLANU

- granice planu
- - - granice terenów funkcjonalnych
- A strefa ochrony funkcji podstawowych
- B strefa zachowania funkcji planistycznej
- linie rozgraniczające tereny o różnym przeznaczeniu
- MIN tereny zabudowy mieszkaniowej wielokondygnacyjnej
- MRU tereny zabudowy mieszkaniowej szeregowej
- RM tereny zabudowy zabudowanej
- RU tereny zabudowy produkcyjno-usługowej
- PG tereny usług publicznych
- PPG tereny potencjalnego wykorzystania planistycznego
- ZP tereny zielone
- R tereny rolne (I - ogólnego przeznaczenia, II - ogólnego przeznaczenia, III - ogólnego przeznaczenia, IV - ogólnego przeznaczenia, V - ogólnego przeznaczenia, VI - ogólnego przeznaczenia, VII - ogólnego przeznaczenia, VIII - ogólnego przeznaczenia, IX - ogólnego przeznaczenia, X - ogólnego przeznaczenia)
- WS tereny wsi
- WS tereny wsi powiatowych
- KD tereny objęte planem zagospodarowania przestrzennego (Z - zabudowa, L - lokale usługowe)
- KDW tereny objęte planem zagospodarowania przestrzennego (Z - zabudowa, L - lokale usługowe)
- linie zabudowy nieprzeznaczalnej
- obszary do renowacji

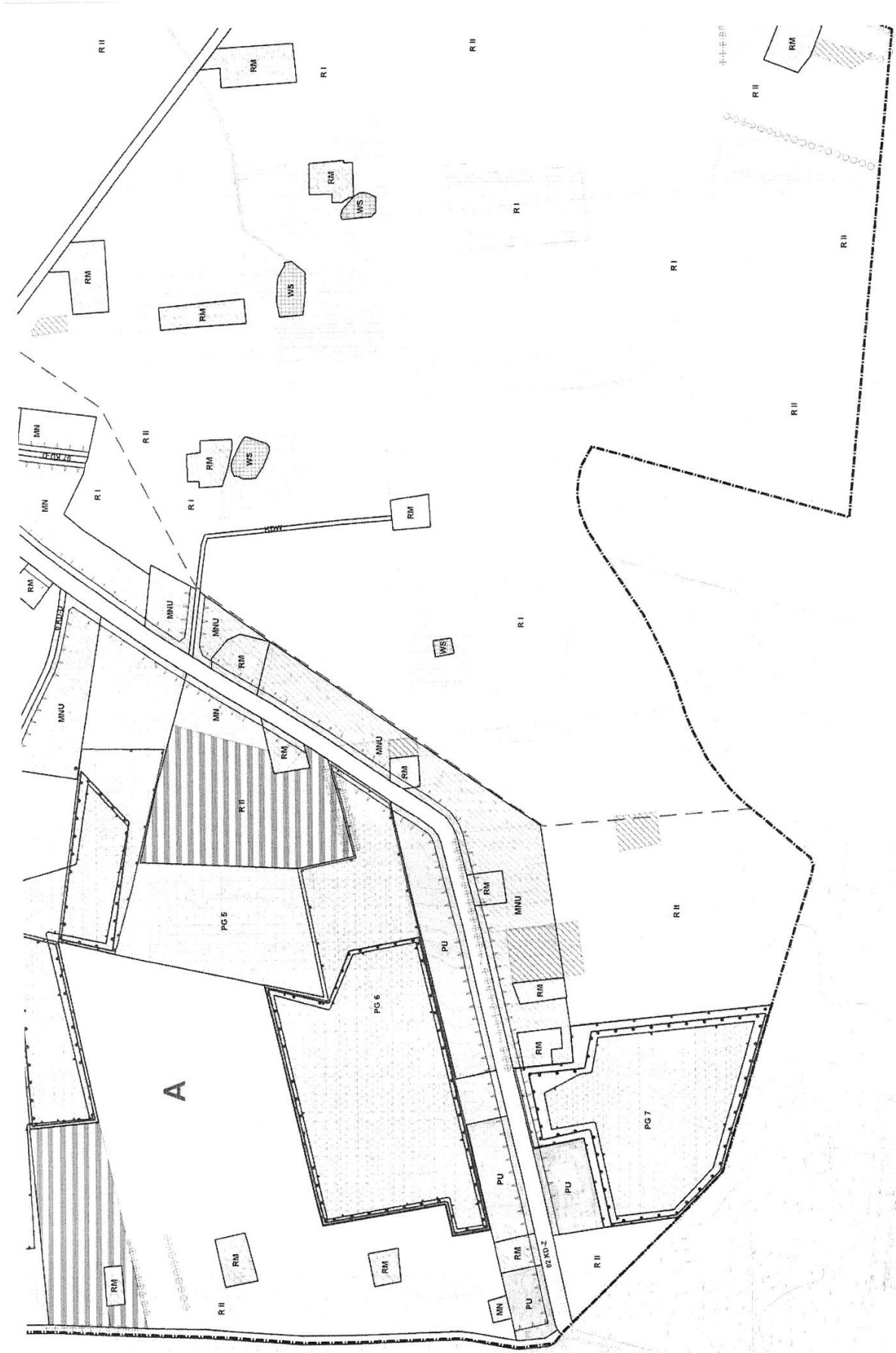




	ARCADIS Sp z o.o. Biuro Ochrony Środowiska i Geologii Warszawa, ul. Puławska 182
	mgr inż. Aleksandra Waszniewska WA-269
grudzień 2009 r.	







## 2025

### UCHWAŁA Nr XXXVI/7/10

#### RADY GMINY JASIENIEC

z dnia 25 lutego 2010 r.

#### **w sprawie zatwierdzenia taryfy opłat za zbiorowe zaopatrzenie w wodę i zbiorowe odprowadzanie ścieków w gminie Jasieniec.**

Na podstawie art. 18 ust. 2 pkt 15 ustawy z dnia 8 marca 1990r. o samorządzie gminnym (t.j. Dz.U. z 2001r. Nr 142, poz. 1591 ze zmianami) i art. 24 ust. 1 ustawy z dnia 7 czerwca 2001r. ustawy o zbiorowym zaopatrzeniu w wodę i zbiorowym odprowadzaniu ścieków (Dz.U. z 2006r. Nr 123, poz. 858 ze zmianami) Rada Gminy Jasieniec uchwala, co następuje:

§ 1. Zatwierdza się przedłożoną przez Kierownika Zakładu Usług Komunalnych taryfę opłat za zbiorowe zaopatrzenie w wodę i zbiorowe odprowadzanie ścieków w gminie Jasieniec na okres od 1 maja 2010r. do 30 kwietnia 2011r.

§ 2. Taryfy, o których mowa w § 1 mają zastosowanie do zbiorowego zaopatrzenia w wodę i zbiorowego odprowadzania ścieków realizowanego przez Zakład Usług Komunalnych na terenie gminy Jasieniec.

§ 3. Wykonanie uchwały powierza się Kierownikowi Zakładu Usług Komunalnych w Jasieńcu.

§ 4. Uchwała wchodzi w życie po upływie 14 dni od ogłoszenia w Dzienniku Urzędowym Województwa Mazowieckiego z mocą od dnia 1 maja 2010r.

Przewodnicząca Rady:  
*mgr Bożena Szcześ*

Załącznik  
do uchwały nr XXXVI/7/10  
Rady Gminy Jasieniec  
z dnia 25 lutego 2010r.

#### TARYFA DLA ZBIOROWEGO ZAOPATRZENIA W WODĘ I ZBIOROWEGO ODPROWADZANIA ŚCIEKÓW

Taryfa obowiązuje od dnia 1 maja 2010r.

Taryfa została opublikowana w „Dzienniku Urzędowym Województwa Mazowieckiego”. Treść taryfy jest wywieszona na tablicach ogłoszeń Urzędu Gminy w Jasieńcu oraz Zakładu Usług Komunalnych.

Z dniem wejścia w życie niniejszej taryfy przestają obowiązywać postanowienia taryfy poprzedniej.

#### Spis treści:

1. Informacje ogólne
2. Rodzaj prowadzonej działalności
3. Taryfowe grupy odbiorców usług
4. Rodzaje i wysokość cen i stawek opłat
  - 4.1. Wysokość cen i stawek opłat za dostarczoną wodę
  - 4.2. Wysokość cen i stawek opłat za odebrane ścieki
5. Warunki rozliczeń z uwzględnieniem wyposażenia nieruchomości w przyrządy i urządzenia pomiarowe
6. Warunki stosowania cen i stawek opłat
  - 6.1. Zakres świadczonych usług dla poszczególnych taryfowych grup odbiorców
    - 6.1.1. Zaopatrzenie w wodę
    - 6.1.2. Odprowadzanie ścieków
  - 6.2. Standardy jakościowe obsługi usług

## 1. Informacje ogólne

Niniejsza taryfa stanowi zestawienie cen i stawek opłat za zbiorowe zaopatrzenie w wodę i zbiorowe odprowadzanie ścieków oraz określa warunki ich stosowania obowiązujące na terenie gminy Jasieniec na okres 12 miesięcy: od dnia 1 maja 2010r. do dnia 30 kwietnia 2011r.

Taryfa została opracowana na podstawie przepisów ustawy z dnia 7 czerwca 2001r. o zbiorowym zaopatrzeniu w wodę i zbiorowym odprowadzaniu ścieków (Dz.U. z 2006r. Nr 123, poz. 858 ze zm.), zwanej dalej Ustawą oraz rozporządzenia Ministra Infrastruktury z dnia 28 czerwca 2006r. w sprawie określania taryf, wzoru wniosku o zatwierdzenie taryf oraz warunków rozliczeń za zbiorowe zaopatrzenie w wodę i zbiorowe odprowadzanie ścieków (Dz.U. Nr 127, poz. 886), zwanego dalej Rozporządzeniem.

Taryfowe ceny i stawki opłat dotyczą wszystkich odbiorców usług w zakresie dostawy wody i odbioru ścieków świadczonych przez Zakład Usług Komunalnych, z wyłączeniem odbiorców i dostawców hurtowych, wód opadowych i roztopowych odprowadzanych wydzieloną kanalizacją deszczową oraz usług świadczonych przy użyciu wozów asenizacyjnych.

Zgodnie z art. 22 ustawy, taryfa obejmuje także cenę za wodę pobraną z publicznych studni i źródeł ulicznych, na cele przeciwpożarowe oraz do zraszania publicznych ulic i terenów zielonych

## 2. Rodzaj prowadzonej działalności

Zakład Usług Komunalnych prowadzi działalność w zakresie zbiorowego zaopatrzenia w wodę i zbiorowego odprowadzania ścieków na podstawie statutu organizacyjnego Zakładu.

Zgodnie z treścią statutu przedmiot działalności przedsiębiorstwa stanowi:

- 1) w zakresie zbiorowego zaopatrzenia w wodę: ujmowanie, uzdatnianie i dostarczanie wody usługobiorcom, z którymi zawarto umowę, za pomocą urządzeń wodociągowych,
- 2) w zakresie zbiorowego odprowadzania ścieków: oczyszczanie i odprowadzanie ścieków dostarczonych przez usługobiorców, z którymi zawarto umowy, za pomocą urządzeń kanalizacyjnych.

## 3. Taryfowe grupy odbiorców usług

Taryfowa grupa odbiorców usług obejmuje odbiorców wyodrębnionych na podstawie charakterystyki zużycia wody lub odprowadzanych ścieków, warunków zbiorowego zaopatrzenia w wodę i zbiorowego odprowadzania ścieków, a także na podstawie sposobu rozliczeń za świadczone usługi.

Uwzględniając zróżnicowanie kosztów zaopatrzenia w wodę i odprowadzania ścieków oraz sposób korzystania z urządzeń wodociągowych i kanalizacyjnych, dokonano podziału odbiorców usług na następujące taryfowe grupy odbiorców usług:

Lp.	Taryfowa grupa odbiorców usług	Charakterystyka taryfowej grupy odbiorców usług
0	1	2
1.	Zaopatrzenie w wodę (ZW):	
1.1.	GRUPA I Budynki mieszkalne jedno i wielorodzinne ZWB	Właściciele i zarządcy oraz posiadający inny tytuł prawny do nieruchomości, rozliczani za ilość dostarczonej wody ustaloną w oparciu o wskazania wodomierza głównego lub na podstawie średnich norm zużycia wody, lub wodomierza zainstalowanego w lokalu.
1.2.	GRUPA II Budynki użyteczności publicznej ZWL	Odbiorcy rozliczani za ilość zużytej wody ustaloną w oparciu o wskazania wodomierzy głównych zainstalowanych w obiektach.
1.3.	GRUPA III Zakłady przemysłowe i usługowe ZWS	Odbiorcy zakupujący wodę przeznaczoną na potrzeby produkcji, w której woda wchodzi w skład albo bezpośredni kontakt z produktami żywnościowymi i farmaceutycznymi, lub na cele konfekcjonowania, np. zakłady przetwórstwa owocowo-warzywnego, i inne. Odbiorcy rozliczani za ilość wody ustaloną w oparciu o wskazania wodomierza głównego.

1.4	Gmina rozliczana za ilość wody dostarczonej do źródeł publicznych, do zraszania ulic i publicznych terenów zielonych, oraz za ilość wody pobranej przez jednostki straży pożarnej - ZWG	Wg zasad wynikających z umowy zawartej w tym celu z gminą.
2.	Odprowadzanie ścieków (OŚ):	
2.1.	Budynki mieszkalne jedno i wielorodzinne OŚB	Właściciele, zarządcy budynków. Odbiorcy rozliczani za ilość odprowadzanych ścieków określoną w oparciu o ilość zużytej wody, ustaloną na podstawie wskazań wodomierza głównego i wodomierza dodatkowego określającego ilość bezpowrotnie zużytej wody.
2.2.	Budynki użyteczności publicznej podmioty działalności gospodarczej OŚP	Odbiorcy usług rozliczani za ilość odprowadzanych ścieków określoną na podstawie ilości zużytej wody ustalonej w oparciu o wskazania wodomierza głównego i dodatkowego określającego ilość bezpowrotnie zużytej wody.

Użyte w tabeli określenia oznaczają:

- 1) wodomierz główny- przyrząd pomiarowy mierzący ilość pobranej wody, znajdujący się na każdym przyłączy wodociągowym,
- 2) wodomierz zainstalowany w lokalu – przyrząd pomiarowy zainstalowany w każdym lokalu nieruchomości wielolokalowej, zgodnie z obowiązującymi warunkami technicznymi w sposób uzgodniony z przedsiębiorstwem wodociągowo-kanalizacyjnym,
- 3) urządzenie pomiarowe- przyrząd pomiarowy mierzący ilość odprowadzanych ścieków, znajdujący się na przyłączy kanalizacyjnym,
- 4) wodomierz dodatkowy – przyrząd pomiarowy zainstalowany dodatkowo, obok wodomierza głównego, mierzący ilość wody zużytej na podlewanie ogródków, terenów zieleni itp., spływającej bezpośrednio do gleby (gruntu).

#### 4. Rodzaje i wysokość cen i stawek opłat

W rozliczeniach z odbiorcami usług w zależności od ich zaklasyfikowania do odpowiednich grup taryfowych obowiązują zróżnicowane ceny i stawki opłat oraz zasady ich stosowania.

W rozliczeniach za dostarczoną wodę:

- 1) cena – wyrażona w złotych za 1m<sup>3</sup> dostarczonej wody,
- 2) stawka opłaty abonamentowej – nie zależnej od ilości dostarczonej wody, płaconej za każdy miesiąc bez względu na rozmiary dokonanego poboru wody lub też jego całkowitego braku, wyrażona w złotych na odbiorcę usług za okres rozliczeniowy,

W rozliczeniach za odebrane ścieki:

- 1) cena – wyrażona w złotych za 1m<sup>3</sup> odebranych ścieków,

Do cen i stawek opłat (netto), zgodnie z § 2, pkt 9 do 11 rozporządzenia dolicza się podatek od towarów i usług (VAT) w wysokości 7% wprowadzony odrębnymi przepisami.

## 4.1. Wysokość cen i stawek opłat za dostarczoną wodę:

Lp.	Taryfowa grupa odbiorców	Wyszczególnienie	Cena/ stawka opłaty		Jednostka miary
			netto	z VAT	
0	1	2	3	4	5
1	GRUPA I	- cena za dostarczoną wodę	2,20	2,35	zl/m <sup>3</sup>
		stawka opłaty abonamentowej			zl/odbiorcę/miesiąc
	ZWB	- stawka opłaty abonamentowej	2,20	2,35	zl/wodomierz/miesiąc
		- stawka opłaty abonamentowej w budynku wielorodzinnym	13,60	14,55	zl/wodomierz/miesiąc
2	GRUPA II	- cena za dostarczoną wodę	3,27	3,50	zl/m <sup>3</sup>
	ZWL	- stawka opłaty abonamentowej	14,00	14,98	zl/wodomierz/miesiąc
3	GRUPA III	- cena za dostarczoną wodę	3,27	3,50	zl/m <sup>3</sup>
	ZWS	- stawka opłaty abonamentowej	6,00	6,42	zl/odbiorcę/miesiąc

## 4.2. Wysokość cen i stawek opłat za odprowadzanie ścieków

Lp.	Taryfowa grupa odbiorców	Wyszczególnienie	Cena / stawka opłaty		Jednostka miary
			netto	z VAT	
0	1	2	3	4	5
1	GRUPA I	cena za odprowadzone ścieki	3,00	3,21	zl/m <sup>3</sup>
	OŚB				zl/odbiorcę/miesiąc
2	GRUPA	cena za odprowadzone ścieki	4,00	4,28	zl/m <sup>3</sup>
	OŚP				zl/odbiorcę/miesiąc

Warunki rozliczeń z uwzględnieniem wyposażenia nieruchomości w przyrządy i urządzenia pomiarowe

- 5.1. Rozliczenia za zbiorowe zaopatrzenie w wodę i zbiorowe odprowadzanie ścieków prowadzone są zgodnie z przepisami Ustawy i Rozporządzenia.
- 5.2. O ile umowa zawarta z Odbiorcą usług nie stanowi inaczej łączna opłata za zbiorowe zaopatrzenie w wodę i zbiorowe odprowadzanie ścieków pobierana jest za każdy miesiąc, w którym były świadczone usługi.
- 5.3. Opłata abonamentowa regulowana jest przez Odbiorcę usług niezależnie od tego, czy Odbiorca usług pobierał wodę w okresie rozliczeniowym.
- 5.4. Odbiorca usług dokonuje zapłaty za dostarczoną wodę i odprowadzone ścieki na warunkach i w terminach określonych w umowie.
- 5.5. Opłaty abonamentowe dotyczą wszystkich odbiorców usług, bez względu na wyposażenie w przyrządy pomiarowe. Różna jest jednak w związku z tym wysokość stawek opłaty.
- 5.6. Ilość wody dostarczonej do nieruchomości ustala się na podstawie wskazań wodomierza głównego. Także na podstawie wskazań wodomierza głównego ustala się, jako ilość równą dostarczonej wody, ilość odebranych ścieków z nieruchomości.
- 5.7. Ilość ścieków w budynkach wyposażonych w urządzenia pomiarowe ustala się na podstawie wskazań tych urządzeń.
- 5.8. Ilości odprowadzonych ścieków w rozliczeniach z odbiorcami usług, którzy zainstalowali na własny koszt wodomierz dodatkowy, ustalana jest w wysokości różnicy odczytów wodomierza głównego i dodatkowego.
- 5.9. W przypadku braku wodomierza głównego, nie dłużej niż do terminu określonego ustawą, ilość wody dostarczonej do nieruchomości ustala się w oparciu o przeciętne normy zużycia wody, określone odrębnym przepisem prawa, a ilość ścieków w takim przypadku jako równą ilości wody wynikającej z norm.

- 5.10. Jeżeli przedsiębiorstwo wodociągowo-kanalizacyjne świadczy wyłącznie usługę odprowadzania ścieków oraz brak jest urządzenia pomiarowego, ilość ścieków ustala się zgodnie z przepisami dotyczącymi przeciętnych norm zużycia wody, a w przypadku braku odniesienia w tych normach - jako równą ilości ścieków określonej w umowie.
- 5.11. W przypadku stwierdzenia nieprawidłowego działania wodomierza głównego ilość pobranej wody ustala się na podstawie średniego zużycia wody w okresie 3 miesięcy przed stwierdzeniem niesprawności działania wodomierza, a gdy nie jest to możliwe - na podstawie średniego zużycia wody w analogicznym okresie roku ubiegłego lub iloczynu średniomiesięcznego zużycia wody w roku ubiegłym i liczby miesięcy nieprawidłowego działania wodomierza
5. Warunki stosowania cen i stawek opłat

5.1. Zakres świadczonych usług dla poszczególnych taryfowych grup odbiorców

5.1.1. Zaopatrzenie w wodę

Symbol taryfowej grupy odbiorców usług	Zakres świadczonych usług
0	1
ZWB	Zbiorowe zaopatrzenie w wodę (pobór, uzdatnienie, dostarczanie*) budynków dla celów spożycia i socjalno-bytowych
ZWL	Zbiorowe zaopatrzenie w wodę (pobór, uzdatnienie, dostarczanie*) odbiorców w budynkach użyteczności publicznej dla celów spożycia i socjalno-bytowych
ZWS	Zbiorowe zaopatrzenie w wodę (pobór, uzdatnienie, dostarczanie*) nie wymienionych wyżej zakładów przemysłowych i usługowych
ZWG	Zbiorowe zaopatrzenie w wodę (pobór, uzdatnienie, dostarczanie*) gminy dla realizacji jej zadań własnych określonych w art.22 Ustawy

\*niepotrzebne skreślić

5.1.2. Odprowadzanie ścieków

Symbol taryfowej grupy odbiorców usług	Zakres świadczonych usług
0	1
OŚB	Zbiorowe odprowadzanie ścieków (oczyszczanie, odprowadzanie*) z budynków mieszkalnych i socjalno-bytowych
OŚP	Zbiorowe odprowadzanie ścieków (oczyszczanie, odprowadzanie*) z budynków użyteczności publicznej, zakładów przemysłowych usługowych

Standardy jakościowe obsługi usług

Określone w Taryfie ceny i stawki opłat są stosowane przy zachowaniu standardów jakościowych obsługi klientów wynikających z obowiązujących przepisów prawa, standardów wyszczególnionych w zezwoleniu na prowadzenie działalności w zakresie zbiorowego zaopatrzenia w wodę i zbiorowego odprowadzania ścieków oraz w Regulaminie uchwalonym przez Radę Gminy w Jasieńcu uchwałą nr XJ/33/05 z dnia 15 listopada 2005r.

Jakość wody produkowanej przez przedsiębiorstwo jest zgodna z normami krajowymi i europejskimi.

Przewodnicząca Rady:  
mgr Bożena Szcześ

## 2026

### UCHWAŁA Nr XXXI/149/09

#### RADY GMINY W MIROWIE

z dnia 28 grudnia 2009 r.

#### w sprawie zmian w budżecie gminy na rok 2009.

Na podstawie: art. 18, ust. 2, pkt 4 ustawy z dnia 8 marca 1990r. o samorządzie gminnym (Dz.U. z 2001r. Nr 142, poz. 1591 z późn. zm.) oraz art. 166, 184 ustawy z dnia 30 czerwca 2005r. o finansach publicznych (Dz.U. Nr 249, poz. 2104, z późn. zm.)

§ 1. Rada Gminy w uchwale nr XXII/106/2008 z dnia 29 grudnia 2008r. w sprawie uchwalenia budżetu gminy Mirów na rok 2009 wprowadza następujące zmiany:

1. Planie dochodów zgodnie z załącznikiem nr 1 do niniejszej uchwały.
2. Planie wydatków zgodnie z załącznikiem nr 2 do niniejszej uchwały.
3. Limitach wydatków na wieloletnie programy inwestycyjne w latach 2009-2010 zgodnie z załącznikiem nr 3 do niniejszej uchwały.
4. Planie wydatków na programy i projekty realizowane ze środków pochodzących z funduszy

strukturalnych i funduszu spójności zgodnie z załącznikiem nr 4 do niniejszej uchwały.

5. Planie Gminnego Funduszu Ochrony Środowiska i Gospodarki Wodnej zgodnie z załącznikiem nr 5 do niniejszej uchwały.

§ 2. W wyniku powyższych zmian treść uchwały budżetowej zmienia się następująco:

- § 1, pkt 1 uchwały otrzymuje brzmienie – „Plan dochodów budżetu na rok 2009 wynosi - 11.025.946zł”
- § 1, pkt 2 uchwały otrzymuje brzmienie – „Plan wydatków budżetu na rok 2009 wynosi 11.918.638zł”

§ 3.1. Wykonanie uchwały powierza się Wójtowi Gminy.

2. Uchwała wchodzi w życie z dniem podjęcia, obowiązuje w roku budżetowym 2009 i podlega ogłoszeniu w trybie określonym dla ogłoszenia prawa miejscowego.

Przewodniczący Rady Gminy:  
*Dariusz Bąk*

Załącznik nr 1  
do uchwały nr XXXI/149/09  
Rady Gminy w Mirowie  
z dnia 28 grudnia 2009r.

Zmiana kwot dochodów określonych w załączniku nr 1 „Plan dochodów budżetu gminy Mirów na 2009 „do uchwały nr XXII/106/08 z dnia 29 grudnia 2008r. w sprawie uchwalenia budżetu na rok 2009

Dział	Rozdział	§	Treść	Przed zmianą	Zmiana	Po zmianie	Uwagi.
600			Transport i łączność	789 000,00	- 496 000,00	293 000,00	
	60016		Drogi publiczne gminne	789 000,00	- 496 000,00	293 000,00	
		6208	Dotacje rozwojowe	496 000,00	- 496 000,00	0,00	Zmniejszenie dochodów
758			Różne rozliczenia	6 504 442,00	207 174,00	6 711 616,00	
	75802		Uzupełnienie subwencji ogólnej dla jednostek samorządu terytorialnego	0,00	207 174,00	207 174,00	
		2750	Środki na uzupełnienie dochodów gmin	0,00	207 174,00	207 174,00	Zwiększenie subwencji z rezerwy
852			Pomoc społeczna	2 178 108,00	0,00	2 178 108,00	
	85219		Ośrodki pomocy społecznej	225 342,00	0,00	225 342,00	
		2008	Dotacje rozwojowe oraz środki na finansowanie Wspólnej Polityki Rolnej	124 793,00	19 338,00	144 131,00	Przeniesienie środków projektu „ nowe kwalifikacje szansą na lepsze jutro”

		2009	Dotacje rozwojowe oraz środki na finansowanie Wspólnej Polityki Rolnej	22 022,00	- 14 391,00	7 631,00	Przeniesienie środków projektu „ nowe kwalifikacje szansą na lepsze jutro ”
		6208	Dotacje rozwojowe	4 205,00	- 4 205,00	0,00	Przeniesienie środków projektu „ nowe kwalifikacje szansą na lepsze jutro ”
		6209	Dotacje rozwojowe	742,00	- 742,00	0,00	Przeniesienie środków projektu „ nowe kwalifikacje szansą na lepsze jutro ”
Razem:				11 314 772,00	- 288 826,00	11 025 946,00	

Załącznik nr 2  
do uchwały nr XXXI/149/09  
Rady Gminy w Mirowie  
z dnia 28 grudnia 2009r.

Zmiana kwot wydatków określonych w załączniku nr 2  
„Plan wydatków budżetu gminy Mirów na 2009 rok” do uchwały nr XXII/106/08  
z dnia 29 grudnia 2008r. w sprawie uchwalenia budżetu na rok 2009

Dział	Rozdział	§	Treść	Przed zmianą	Zmiana	Po zmianie
010			Rolnictwo i łowiectwo	224 826,00	12 676,00	237 502,00
	01010		Infrastruktura wodociągowa i sanitacyjna wsi	173 770,00	12 676,00	186 446,00
		4010	Wynagrodzenia osobowe pracowników	53 749,00	1 000,00	54 749,00
		4110	Składki na ubezpieczenia społeczne	9 001,00	151,00	9 152,00
		4120	Składki na Fundusz Pracy	1 223,00	25,00	1 248,00
		4210	Zakup materiałów i wyposażenia	9 300,00	2 500,00	11 800,00
		4260	Zakup energii	50 000,00	4 000,00	54 000,00
		4300	Zakup usług pozostałych	11 000,00	4 990,00	15 990,00
		4430	Różne opłaty i składki	300,00	10,00	310,00
600			Transport i łączność	1 538 357,00	- 466 110,00	1 072 247,00
	60016		Drogi publiczne gminne	1 388 357,00	- 466 110,00	922 247,00
		6050	Wydatki inwestycyjne jednostek budżetowych	740 557,00	117 890,00	858 447,00
		6058	Wydatki inwestycyjne jednostek budżetowych	496 000,00	- 496 000,00	0,00
		6059	Wydatki inwestycyjne jednostek budżetowych	88 000,00	- 88 000,00	0,00
750			Administracja publiczna	2 262 921,00	83 133,00	2 346 054,00
	75011		Urzędy wojewódzkie	130 836,00	1 176,00	132 012,00
		4010	Wynagrodzenia osobowe pracowników	87 486,00	1 000,00	88 486,00
		4110	Składki na ubezpieczenia społeczne	14 627,00	101,00	14 728,00
		4120	Składki na Fundusz Pracy	2 487,00	25,00	2 512,00
		4410	Podróże służbowe krajowe	500,00	50,00	550,00
	75022		Rady gmin (miast i miast na prawach powiatu)	92 128,00	11 300,00	103 428,00
		3030	Różne wydatki na rzecz osób fizycznych	88 200,00	11 000,00	99 200,00
		4360	Opłaty z tytułu zakupu usług telekomunikacyjnych telefonii komórkowej	2 928,00	300,00	3 228,00
	75023		Urzędy gmin (miast i miast na prawach powiatu)	1 759 214,00	69 157,00	1 828 371,00
		4010	Wynagrodzenia osobowe pracowników	1 084 034,00	14 555,00	1 098 589,00
		4110	Składki na ubezpieczenia społeczne	170 821,00	2 848,00	173 669,00
		4120	Składki na Fundusz Pracy	32 070,00	234,00	32 304,00
		4170	Wynagrodzenia bezosobowe	1 500,00	50,00	1 550,00
		4210	Zakup materiałów i wyposażenia	112 002,00	28 470,00	140 472,00
		4260	Zakup energii	10 500,00	1 000,00	11 500,00
		4300	Zakup usług pozostałych	46 926,00	20 000,00	66 926,00
		4750	Zakup akcesoriów komputerowych, w tym programów i licencji	24 635,00	2 000,00	26 635,00



	75095		Pozostała działalność	217 146,00	1 500,00	218 646,00
		4170	Wynagrodzenia bezosobowe	9 704,00	1 500,00	11 204,00
		6050	Wydatki inwestycyjne jednostek budżetowych	0,00	207 442,00	207 442,00
		6059	Wydatki inwestycyjne jednostek budżetowych	207 442,00	- 207 442,00	0,00
754			Bezpieczeństwo publiczne i ochrona przeciwpożarowa	111 245,00	0,00	111 245,00
	75412		Ochotnicze straże pożarne	100 214,00	0,00	100 214,00
		3030	Różne wydatki na rzecz osób fizycznych	5 000,00	4 000,00	9 000,00
		4170	Wynagrodzenia bezosobowe	7 000,00	- 3 000,00	4 000,00
		4260	Zakup energii	1 000,00	300,00	1 300,00
		4300	Zakup usług pozostałych	2 706,00	- 1 300,00	1 406,00
757			Obsługa długu publicznego	111 504,00	10 000,00	121 504,00
	75702		Obsługa papierów wartościowych, kredytów i pożyczek jednostek samorządu terytorialnego	111 504,00	10 000,00	121 504,00
		8070	Odsetki i dyskonto od skarbowych papierów wartościowych, kredytów i pożyczek oraz innych instrumentów finansowych, związanych z obsługą długu krajowego.	111 504,00	10 000,00	121 504,00
801			Oświata i wychowanie	4 301 451,00	50 104,00	4 351 555,00
	80101		Szkoły podstawowe	2 619 486,00	73 510,00	2 692 996,00
		3020	Wydatki osobowe niezaliczone do wynagrodzeń	113 661,00	33,00	113 694,00
		4010	Wynagrodzenia osobowe pracowników	1 594 700,00	35 529,00	1 630 229,00
		4110	Składki na ubezpieczenia społeczne	273 060,00	550,00	273 610,00
		4210	Zakup materiałów i wyposażenia	129 962,00	30 000,00	159 962,00
		4260	Zakup energii	26 800,00	6 210,00	33 010,00
		4300	Zakup usług pozostałych	44 300,00	- 812,00	43 488,00
		4370	Oplata z tytułu zakupu usług telekomunikacyjnych telefonii stacjonarnej	8 100,00	500,00	8 600,00
		4750	Zakup akcesoriów komputerowych, w tym programów i licencji	4 200,00	1 500,00	5 700,00
	80103		Oddziały przedszkolne w szkołach podstawowych	344 766,00	14 000,00	358 766,00
		4010	Wynagrodzenia osobowe pracowników	238 600,00	13 700,00	252 300,00
		4110	Składki na ubezpieczenia społeczne	39 350,00	950,00	40 300,00
		4120	Składki na Fundusz Pracy	6 290,00	150,00	6 440,00
		4210	Zakup materiałów i wyposażenia	11 931,00	- 1 000,00	10 931,00
		4260	Zakup energii	2 050,00	200,00	2 250,00
	80110		Gimnazja	1 134 927,00	- 35 496,00	1 099 431,00
		4010	Wynagrodzenia osobowe pracowników	691 580,00	- 36 700,00	654 880,00
		4110	Składki na ubezpieczenia społeczne	118 100,00	- 9 000,00	109 100,00
		4120	Składki na Fundusz Pracy	19 100,00	- 1 380,00	17 720,00
		4210	Zakup materiałów i wyposażenia	59 178,00	10 928,00	70 106,00
		4260	Zakup energii	13 000,00	2 104,00	15 104,00
		4300	Zakup usług pozostałych	12 400,00	- 2 500,00	9 900,00
		4350	Zakup usług dostępu do sieci Internet	2 097,00	52,00	2 149,00
		4750	Zakup akcesoriów komputerowych, w tym programów i licencji	2 000,00	1 000,00	3 000,00
	80113		Dowozenie uczniów do szkół	57 600,00	- 1 910,00	55 690,00
		4300	Zakup usług pozostałych	57 600,00	- 1 910,00	55 690,00
	80195		Pozostała działalność	126 062,00	0,00	126 062,00
		4118	Składki na ubezpieczenia społeczne	5 780,00	- 5 552,00	228,00
		4119	Składki na ubezpieczenia społeczne	1 020,00	- 980,00	40,00
		4128	Składki na Fundusz Pracy	1 020,00	- 981,00	39,00
		4129	Składki na Fundusz Pracy	180,00	- 173,00	7,00
		4178	Wynagrodzenia bezosobowe	38 250,00	10 119,00	48 369,00
		4179	Wynagrodzenia bezosobowe	6 750,00	1 786,00	8 536,00
		4218	Zakup materiałów i wyposażenia	26 265,00	6 367,00	32 632,00
		4219	Zakup materiałów i wyposażenia	4 635,00	1 124,00	5 759,00
		4308	Zakup usług pozostałych	15 733,00	- 8 933,00	6 800,00
		4309	Zakup usług pozostałych	2 777,00	- 1 577,00	1 200,00
		4378	Oplata z tytułu zakupu usług telekomunikacyjnych telefonii stacjonarnej	0,00	255,00	255,00

		4379	Oплата z tytułu zakupu usług telekomunikacyjnych telefoni stacjonarnej	0,00	45,00	45,00
		4758	Zakup akcesoriów komputerowych, w tym programów i licencji	1 275,00	- 1 275,00	0,00
		4759	Zakup akcesoriów komputerowych, w tym programów i licencji	225,00	- 225,00	0,00
852			Pomoc społeczna	2 566 598,00	5 371,00	2 571 969,00
	85213		Składki na ubezpieczenie zdrowotne opłacane za osoby pobierające niektóre świadczenia z pomocy społecznej, niektóre świadczenia rodzinne oraz za osoby uczestniczące w zajęciach w centrum integracji społecznej.	6 434,00	666,00	7 100,00
		4130	Składki na ubezpieczenie zdrowotne	6 434,00	666,00	7 100,00
	85219		Ośrodki pomocy społecznej	363 196,00	2 940,00	366 136,00
		3118	Świadczenia społeczne	0,00	3 720,00	3 720,00
		3119	Świadczenia społeczne	17 804,00	197,00	18 001,00
		4010	Wynagrodzenia osobowe pracowników	137 947,00	300,00	138 247,00
		4018	Wynagrodzenia osobowe pracowników	21 981,00	5 727,00	27 708,00
		4019	Wynagrodzenia osobowe pracowników	3 879,00	- 2 411,00	1 468,00
		4110	Składki na ubezpieczenia społeczne	22 717,00	378,00	23 095,00
		4118	Składki na ubezpieczenia społeczne	4 542,00	533,00	5 075,00
		4119	Składki na ubezpieczenia społeczne	802,00	- 533,00	269,00
		4120	Składki na Fundusz Pracy	3 866,00	62,00	3 928,00
		4128	Składki na Fundusz Pracy	737,00	86,00	823,00
		4129	Składki na Fundusz Pracy	130,00	- 86,00	44,00
		4138	Składki na ubezpieczenie zdrowotne	0,00	1 769,00	1 769,00
		4139	Składki na ubezpieczenie zdrowotne	0,00	94,00	94,00
		4178	Wynagrodzenia bezosobowe	8 100,00	- 14,00	8 086,00
		4179	Wynagrodzenia bezosobowe	1 429,00	- 1 001,00	428,00
		4210	Zakup materiałów i wyposażenia	4 500,00	2 200,00	6 700,00
		4218	Zakup materiałów i wyposażenia	20 537,00	6 527,00	27 064,00
		4219	Zakup materiałów i wyposażenia	3 624,00	- 2 194,00	1 430,00
		4288	Zakup usług zdrowotnych	612,00	72,00	684,00
		4289	Zakup usług zdrowotnych	108,00	- 72,00	36,00
		4308	Zakup usług pozostałych	63 906,00	5 296,00	69 202,00
		4309	Zakup usług pozostałych	11 278,00	- 7 613,00	3 665,00
		4418	Podróże służbowe krajowe	3 570,00	- 3 570,00	0,00
		4419	Podróże służbowe krajowe	630,00	- 630,00	0,00
		4758	Zakup akcesoriów komputerowych, w tym programów i licencji	808,00	- 808,00	0,00
		4759	Zakup akcesoriów komputerowych, w tym programów i licencji	142,00	- 142,00	0,00
		6068	Wydatki na zakupy inwestycyjne jednostek budżetowych	4 205,00	- 4 205,00	0,00
		6069	Wydatki na zakupy inwestycyjne jednostek budżetowych	742,00	- 742,00	0,00
	85228		Usługi opiekuńcze i specjalistyczne usługi opiekuńcze	57 900,00	1 176,00	59 076,00
		4010	Wynagrodzenia osobowe pracowników	43 200,00	1 000,00	44 200,00
		4110	Składki na ubezpieczenia społeczne	7 100,00	151,00	7 251,00
		4120	Składki na Fundusz Pracy	1 200,00	25,00	1 225,00
	85295		Pozostała działalność	249 416,00	589,00	250 005,00
		4010	Wynagrodzenia osobowe pracowników	26 600,00	500,00	27 100,00
		4110	Składki na ubezpieczenia społeczne	4 100,00	76,00	4 176,00
		4120	Składki na Fundusz Pracy	700,00	13,00	713,00
853			Pozostałe zadania w zakresie polityki społecznej	49 890,00	0,00	49 890,00
	85395		Pozostała działalność	49 890,00	0,00	49 890,00
		4118	Składki na ubezpieczenia społeczne	1 799,00	- 52,00	1 747,00
		4119	Składki na ubezpieczenia społeczne	318,00	- 9,00	309,00
		4128	Składki na Fundusz Pracy	292,00	1,00	293,00
		4129	Składki na Fundusz Pracy	51,00	1,00	52,00
		4178	Wynagrodzenia bezosobowe	11 917,00	50,00	11 967,00
		4179	Wynagrodzenia bezosobowe	2 103,00	9,00	2 112,00

		4218	Zakup materiałów i wyposażenia	3 706,00	- 501,00	3 205,00
		4219	Zakup materiałów i wyposażenia	654,00	- 89,00	565,00
		4308	Zakup usług pozostałych	20 000,00	1 352,00	21 352,00
		4309	Zakup usług pozostałych	3 530,00	238,00	3 768,00
		4358	Zakup usług dostępu do sieci Internet	102,00	28,00	130,00
		4359	Zakup usług dostępu do sieci Internet	18,00	5,00	23,00
		4378	Oплата z tytułu zakupu usług telekomunikacyjnych telefonii stacjonarnej	510,00	- 28,00	482,00
		4379	Oплата z tytułu zakupu usług telekomunikacyjnych telefonii stacjonarnej	90,00	- 5,00	85,00
		4438	Różne opłaty i składki	850,00	- 850,00	0,00
		4439	Różne opłaty i składki	150,00	- 150,00	0,00
900			Gospodarka komunalna i ochrona środowiska	205 928,00	14 000,00	219 928,00
	90015		Oświetlenie ulic, placów i dróg	185 720,00	14 000,00	199 720,00
		4260	Zakup energii	65 000,00	10 000,00	75 000,00
		4270	Zakup usług remontowych	12 000,00	4 000,00	16 000,00
926			Kultura fizyczna i sport	73 165,00	2 000,00	75 165,00
	92605		Zadania w zakresie kultury fizycznej i sportu	73 165,00	2 000,00	75 165,00
		6050	Wydatki inwestycyjne jednostek budżetowych	19 000,00	2 000,00	21 000,00
Razem:				12 207 464,00	- 288 826,00	11 918 638,00

Załącznik nr 3  
do uchwały nr XXXI/149/09  
Rady Gminy w Mirowie  
z dnia 28 grudnia 2009r.

Zmiana limitów określonych w załączniku nr 3  
„Limity wydatków na Wieloletnie Programy Inwestycyjne w latach 2009 - 2010 do uchwały nr XXII/106/08  
z dnia 29 grudnia 2008r. w sprawie uchwalenia budżetu na 2009 rok

L.p.	Dział	Roz dz.	§	Nazwa zadania inwestycyjnego	Rok realizacji zadania	Plan	Łączne nakłady finansowe w danym roku	Planowane wydatki z tego źródła finansowania					Jednostka organizacyjna realizująca program lub koordyn. wykonanie programu
								Dochody własne j.s.t.	Kredyty i pożyczki	środki pochodzące z innych źródeł *	Środki wymienione w art. 5 ust. 1 pkt 2 i 3 u.f.p.	dotacje	
1.	600	60016	6050	Budowa drogi gminnej Bieszków Dolny – Gąsawy Nivy etap I	2009	Przed zmianą	362.600,-	50.000,-	19.600,-			293.000,-	Urząd Gminy Mirów
						Zmiana	+29.890,-	+29.890,-					
						Po zmianie	392.490,-	79.890,-	19.600,-			293.000,-	
					2010	Przed zmianą	450.000,-	150.000,-			300.000,-	Urząd Gminy Mirów	
						Zmiana	0,-	0,-					
						Po zmianie	450.000,-	150.000,-			300.000,-		
2.	600	60016	6058	Przebudowa drogi gminnej Mirów –Mirów Stary	2009	Przed zmianą	496.000,-	0,-			496.000,-		
						zmiana	-496.000,-				-496.000,-		
						Po zmianie	0,-				0,-		
			6059	2009	Przed zmianą	88.000,-	88.000,-				Urząd Gminy Mirów		
					Zmiana	-88.000,-	-88.000,-						
					Po zmianie	0,-	0,-						
			6050	2009	Przed zmianą	-	-						
					Zmiana	+88.000,-	+88.000,-						
					Po zmianie	88.000,-	88.000,-						
			6058	2010	Przed zmianą	486.000,-			486.000,-				
					Zmiana	-	-						
					Po zmianie	486.000,-					486.000,-		
			6059	2009	Przed zmianą	86.000,-	86.000,-						
					zmiana	-	-						
					Po zmianie	86.000,-	86.000,-						
3.	750	75095	6059	Zagospodarowanie terenu przed U.G. i boiskiem /chodniki, alejki/	2009	Przed zmianą	207.442,-	3.842,-	203.600,-			Urząd Gminy Mirów	
						Zmiana	-207.442,-	-3.842,-	-203.600,-				
						Po zmianie	0,-	0,-	0,-		0,-		
					6050	2009	Przed zmianą	-	-	-			
							Zmiana	+207.442,-	+3.842,-	+203.600,-			
							Po zmianie	207.442,-	3.842,-	203.600,-			

			6058 6059		2010	Przed zmianą	890.000,-	390.000,-			500.000,-		
						Zmiana	-	-			-		
						Po zmianie	890.000,-	390.000,-			500.000,-		
4.	926	92605	6050	Ogrodzenie boiska w Mirówku	2009	Przed zmianą	19.000,-	19.000,-			-		Urząd Gminy Mirów
						Zmiana	+2.000,-	+2.000,-			-		
						Po zmianie	21.000,-	21.000,-			-		
5.	852	85219	6068 6069	Zakup zestawu komputerowego dla realizacji projektu „nowe kwalifikacje szansą na lepsze jutro”	2009	Przed zmianą	4.205,-	4.205,-					Urząd Gminy Mirów
						Przed Zmianą	742,-	742,-					
						Zmiana	-4.205,-	-4.205,-					
						Zmiana	-742,-	-742,-					
						Po zmianie	0,-	0,-					
						Po zmianie	0,-	0,-					
				Ogółem	2009	Przed zmianą	2.092.410,-	631.263,-	658.500,-		509.647,-	293.000,-	
						Zmiana	-469.057,-	+26.943,-	-	-	-496.000,-	0,-	
						Po zmianie	1.623.353,-	658.206,-	658.500,-		13.647,-	293.000,-	
				Ogółem	2010	Przed zmianą	3.011.500,-	714.000,-	300.000,-		986.000,-	1.011.500,-	
						Zmiana	-	-	-		-	-	
						Po zmianie	3.011.500,-	714.000,-	300.000,-		986.000,-	1.011.500,-	

Załącznik nr 4  
do uchwały nr XXXI/149/09  
Rady Gminy w Mirowie  
z dnia 28 grudnia 2009r.

Zmiana kwot wydatków określonych w załączniku nr 11 -  
„Wydatki na programy i projekty realizowane ze środków pochodzących z Funduszy Strukturalnych i Funduszu Spójności” do uchwały nr XXII/106/08 z dnia 29 grudnia 2008r.  
w sprawie uchwalenia budżetu na 2009 rok

Lp.	Projekt	Kategoria interwencji funduszy strukturalnych	Dział	Wydatki w okresie realizacji Projektu /całkowita wartość Projektu/	Planowane wydatki w 2009r. w tym:			Planowane wydatki w 2010r. w tym:				
			Rozdział		ogółem	z funduszu krajowego	z budżetu UE	ogółem	z funduszu krajowego	z budżetu UE		
			§									
1.	Wydatki bieżące razem											
		Przed zmianą		543.423,-	379.037,-	72.959,-	306.078,-	164.386,-	24.657,-	139.729,-		
		Zmiana		4.947,-	4.947,-	-14.391,-	19.338,-					
		Po zmianie		548.370,-	383.984,-	58.568,-	325.416,-	164.386,-	24.657,-	139.729,-		
1.1	Program	Program Operacyjny Kapitał Ludzki										
	Priorytet VII	Program integracji Społecznej										
	Działanie 7.1	Rozwój i upowszechnianie aktywnej integracji										
	Projekt	Nowe kwalifikacje szansą na lepsze jutro										
		Projekt przed zmianą	852									
			85219	164.619,-	164.619,-	39.826,-	124.793,-					
		Zmiany	§4179	-1.001,-	-1.001,-	-1.001,-						
			§4178	-14,-	-14,-		-14,-					
			§4129	-86,-	-86,-	-86,-						
			§4128	86,-	86,-		86,-					
			§4119	-533,-	-533,-	-533,-						
			§4118	533,-	533,-		533,-					
			§4138	1.769,-	1.769,-		1.769,-					
			§4139	94,-	94,-	94,-						
			§3118	3.720,-	3.720,-		3.720,-					
			§4019	-2.411,-	-2.411,-	-2.411,-						
			§4289	-72,-	-72,-	-72,-						
			§4419	-630,-	-630,-	-630,-						
			§4418	-3.570,-	-3.570,-		-3.570,-					
			§4309	-7.613,-	-7.613,-	-7.613,-						
			§4308	5.296,-	5.296,-		5.296,-					
			§4288	72,-	72,-		72,-					
			§4219	-2.194,-	-2.194,-	-2.194,-						
			§4218	6.527,-	6.527,-		6.527,-					
			§4758	-808,-	-808,-		-808,-					
			§3119	197,-	197,-	197,-						
			§4018	5.727,-	5.727,-		5.727,-					
			§4759	-142,-	-142,-	-142,-						
		Projekt po zmianie		169.566,-	169.566,-	25.435,-	144.131,-					

1.2	Program	Program Operacyjny Kapitał Ludzki								
	Priorytet IX	Rozwój wykształcenia i kompetencji w regionach								
	Działanie 9.1	Wyrównywanie szans edukacyjnych i zapewnienie wysokiej jakości usług edukacyjnych świadczonych w systemie oświaty								
	Projekt	Należę do świata - zajęcia dodatkowe dla uczniów szkół Gminy Mirów								
		Projekt przed zmianą	801							
			80195	268.548,-	104.162,-	15.625,-	88.537,-	164.386,-	24.657,-	139.729,-
		Zmiany	\$4118	-5.552	-5.552		-5.552			
			\$4119	-980,-	-980,-	-980,-				
			\$4128	-981,-	-981,-		-981,-			
			\$4129	-173,-	-173,-	-173,-				
			\$4178	10119,-	10119,-		10119,-			
			\$4179	1786,-	1786,-	1786,-				
			\$4218	6.367,-	6.367,-		6.367,-			
			\$4219	1.124,-	1.124,-	1.124,-				
			\$4308	-8.933,-	-8.933,-		-8.933,-			
			\$4309	-1.577,-	-1.577,-	-1.577,-				
			\$4378	255,-	255,-		255,-			
			\$4379	45,-	45,-	45,-				
			\$4758	-1.275,-	-1.275,-		-1.275,-			
			\$4759	-225,-	-225,-	-225,-				
		Projekt po zmianie		268.548,-	104.162,-	15.625,-	88.537,-	164.386,-	24.657,-	139.729,-
1.3	Program	Program Operacyjny Kapitał Ludzki								
	Priorytet VI	Rynek pracy otwarty dla wszystkich								
	Działanie 6.3	Inicjatywy lokalne na rzecz podnoszenia poziomu aktywności zawodowej na obszarach wiejskich								
	Projekt	Weź los w swoje ręce - bądź aktywny								
		Projekt przed zmianą	853							
			85395	46.090,-	46.090,-	6.914,-	39.176,-			
		Zmiany	\$4118	-52,-	-52,-		-52,-			
			\$4119	-9,-	-9,-	-9,-				
			\$4128	1,-	1,-		1,-			
			\$4129	1,-	1,-	1,-				
			\$4178	50,-	50,-		50,-			
			\$4179	9,-	9,-	9,-				
			\$4218	-501,-	-501,-		-501,-			
			\$4219	-89,-	-89,-	-89,-				
			\$4308	1.352,-	1.352,-		1.352,-			
			\$4309	238,-	238,-	238,-				
			\$4358	28,-	28,-		28,-			
			\$4359	5,-	5,-	5,-				
			\$4378	-28,-	-28,-		-28,-			
			\$4379	-5,-	-5,-	-5,-				
			\$4438	-850,-	-850,-		-850,-			
			\$4439	-150,-	-150,-	-150,-				
		Projekt po zmianie		46.090,-	46.090,-	6.914,-	39.176,-			
2.	Wydatki majątkowe razem:									
		Przed zmianą		2.267.089,-	805.089,-	297.489,-	507.600,-	1.462.000,-	476.000,-	986.000,-
		Zmiana		-796.389,-	-796.389,-	-296.184,-	-500.205,-			
		Projekt po zmianie		1.470.700,-	8.700,-	1.305,-	7.395,-	1.462.000,-	476.000,-	986.000,-
2.1	Program	Regionalny Program Operacyjny Województwa Mazowieckiego 2007-2012								
	Projekt VI	Wykorzystanie walorów naturalnych i kulturalnych dla rozwoju turystyki i rekreacji								
	Działanie 6.1	Kultura								
	Zadanie	Przebudowa drogi gminnej Mirów - Mirów Stary								
		Projekt przed zmianą	600							
			60016	1.156.000,-	584.000,-	88.000,-	496.000,-	572.000,-	86.000,-	486.000,-
		Zmiana	\$6058	-496.000,-	-496.000,-		-496.000,-			
			\$6059	-88.000,-	-88.000,-	-88.000,-				
		Projekt po zmianie		572.000,-	0	0	0	572.000,-	86.000,-	486.000,-

2.2	Program	Program rozwoju Obszarów Wiejskich 2007-2012							
	Projekt OŚ 3	Jakość życia na obszarach wiejskich i różnicowanie gospodarki wiejskiej							
	Działanie	Odnowa i rozwój wsi							
	Zadania	Zagospodarowanie terenu przed Urzędem Gminy w Mirowie i boiskiem /chodniki i alejki/							
		Projekt przed zmianą	750						
			75095	1.097.442,-	207.442,-	207.442,-	890.000,-	390.000,-	500.000,-
		Zmiana	\$6058						
			\$6059	-207.442,-	-207.442,-	-207.442,-			
		Projekt po zmianie		890.000,-	0	0	890.000,-	390.000,-	500.000,-
2.3	Program	Program Operacyjny Kapitał Ludzki							
	Priorytet VII	Promocja Integracji Społecznej							
	Działanie 7.1	Rozwój i upowszechnienie aktywnej integracji							
	Projekt	Nowe kwalifikacje szansą na lepsze jutro							
		Projekt przed zmianą	852						
			85219	4.947,-	4.947,-	742,-	4.205,-		
		Zmiana	\$6068	-4.205,-	-4.205,-		-4.205,-		
			\$6069	-742,-	-742,-	-742,-			
		Projekt po zmianie		0	0	0	0		
	Ogółem przed zmianą			2.810.512,-	1.184.126,-	370.448,-	813.678,-	1.626.386,-	500.657,-
	Zmiana			-791.442,-	-791.442,-	-310.575,-	-480.867,-		
	Po zmianie			2.019.070,-	392.684,-	59.873,-	332.811,-	1.626.386,-	500.657,-

Załącznik nr 5  
do uchwały nr XXXI/149/09  
Rady Gminy w Mirowie  
z dnia 28 grudnia 2009r.

Zmiana kwot określonych w załączniku nr 10 „ Plan przychodów i wydatków  
Gminnego Funduszu Ochrony Środowiska i Gospodarki Wodnej  
„do uchwały nr XXII/106/08 z dnia 29 grudnia 2008r.  
w sprawie uchwalenia budżetu na rok 2009

Lp.	Wyszczególnienie	Plan przed zmianą	Zmiana	Plan po zmianie
I	Stan środków obrotowych na początek roku	5.722,-	0,-	5.722,-
II	Przychody	9.826,-	+10.707,-	20.533,-
1.	0690 wpływy z różnych opłat	9.826,-	+10.707,-	20.533,-
III	Wydatki	15.048,-	+10.707,-	25.755,-
1.	Wydatki bieżące	15.048,-	+10.707,-	25.755,-
	4210 zakup materiałów i wyposażenia	10.898,-	+10.707,-	21.605,-
	4300 zakup usług pozostałych	900,-	0,-	900,-
	4170 wynagrodzenia bezosobowe	3.250,-	0,-	3.250,-
2.	Wydatki majątkowe	-	-	-
IV	Stan środków obrotowych na koniec roku	500,-	0,-	500,-

Przewodniczący Rady Gminy:  
Dariusz Bąk

## 2027

### UCHWAŁA BUDŻETOWA NA ROK 2010

#### GMINY MIRÓW

#### Nr XXXI/150/09

z dnia 28 grudnia 2009 r.

Na podstawie art. 18 ust. 2 pkt 4 ustawy z dnia 8 marca 1990r. o samorządzie gminnym (Dz.U z 2001r. Nr 142, poz. 1591 z późn. zm.) oraz art. 211, art. 212, art. 214, art. 215, art. 217, art. 235, art. 236, art. 237, art. 239, art. 264 ustawy z dnia 27 sierpnia 2009r. o finansach publicznych (Dz.U. Nr 157, poz. 1240) w związku z art. 121 ustawy z dnia 27 sierpnia 2009r. Przepisy wprowadzające ustawę o finansach publicznych (Dz.U. Nr 157, poz. 1241) Rada Gminy w Mirowie uchwała, co następuje:

§ 1.1. Ustala się dochody w łącznej kwocie 13.178.449zł, z tego:

- a) bieżące w kwocie 10.162.449zł
- b) majątkowe w kwocie 3.016.000zł

zgodnie z załączoną do niniejszej uchwały tabelą nr 1.

2. Ustala się wydatki w łącznej kwocie – 14.988.949zł, z tego:

- a) bieżące w kwocie 9.781.570zł
- b) majątkowe w kwocie - 5.207.379zł

zgodnie z załączoną do niniejszej uchwały tabelą nr 2.

3. Ustala się limity wydatków inwestycyjnych na 2010-2012 zgodnie z załącznikiem nr 1 do niniejszej uchwały.

4. Ustala się wydatki na programy i projekty realizowane ze środków pochodzących z Funduszy Strukturalnych i Funduszu Spójności zgodnie z załącznikiem nr 2 do niniejszej uchwały.

§ 2.1. Ustala się deficyt w wysokości 1.810.500zł sfinansowany przychodami pochodzącymi z kredytu.

2. Ustala się przychody budżetu w kwocie - 4.719.800zł, z następujących tytułów:

- a) zaciągniętych kredytów w kwocie 2.669.800zł
- b) zaciągniętych pożyczek w kwocie 2.050.000zł

3. Ustala się rozchody budżetu w kwocie 2.909.300zł, z następujących tytułów:

- a) spłaty otrzymanych kredytów w kwocie – 613.400zł

- b) spłaty otrzymanych pożyczek w kwocie – 2.050.000zł

- c) udzielonej pożyczki w kwocie - 245.900zł

4. Ustala się limity zobowiązań z tytułu planowanych do zaciągnięcia kredytów na sfinansowanie przejściowego deficytu w kwocie 700.000zł

5. Ustala się limity zobowiązań:

- a) na zaciągnięcie kredytów na sfinansowanie planowanego deficytu budżetu w kwocie określonej w § 2, ust. 1,
- b) na spłatę kredytów, pożyczek z lat ubiegłych w kwocie określonej w § 2, ust. 3, pkt a i b,
- c) na wyprzedzające finansowanie zadań finansowanych ze środków z UE w kwocie 2.050.000zł.

§ 3. Ustala się rezerwę ogólną w wysokości 30.000zł.

§ 4. Ustala się dotacje udzielone z budżetu gminy podmiotom należącym i nie należącym do sektora finansów publicznych zgodnie z załącznikiem nr 3 do niniejszej uchwały.

§ 5. Ustala się Plan Gminnego Funduszu Ochrony Środowiska i Gospodarki Wodnej zgodnie z załącznikiem nr 4 do niniejszej uchwały.

§ 6.1. Ustala się plan wydatków na przedsięwzięcia realizowane w ramach Funduszu sołectkiego w podziale na Sołectwa zgodnie z załączoną do niniejszej uchwały tabelą nr 3.

2. Wójt poinformuje sołtysów o terminach realizacji poszczególnych przedsięwzięć.

§ 7. Upoważnia się Wójta do:

- 1. Zaciągania kredytów i pożyczek na pokrycie występującego w ciągu roku przejściowego deficytu budżetu do wysokości określonej w § 2 pkt 4 niniejszej uchwały.
- 2. Zaciągania zobowiązań:
  - a) na finansowanie wydatków na wieloletnie programy inwestycyjne, na programy i projekty realizowane ze środków Unii Europejskiej lub bezzwrotnych środków zagranicznych oraz na zadania wynikające z kontrak-

tów wojewódzkich do wysokości określonej w załącznikach nr 1 i nr 2 niniejszej uchwały.

b) z tytułu umów, których realizacja jest niezbędna dla zapewnienia ciągłości działania gminy i gdy termin zapłaty upływa w 2011 roku do łącznej kwoty 500.000zł

3. Udzielania w roku budżetowym pożyczek do kwoty 245.900zł.

4. Lokowania wolnych środków budżetowych na rachunkach bankowych w innych bankach niż bank prowadzący obsługę budżetu gminy.

§ 8.1. Wykonanie uchwały powierza się Wójtowi.

2. Uchwała wchodzi w życie z dniem 1 stycznia 2010r. i podlega publikacji w Dzienniku Urzędowym Województwa Mazowieckiego oraz na tablicy ogłoszeń Urzędu Gminy.

Przewodniczący Rady Gminy:  
*Dariusz Bąk*

Tabela nr 1

Planowane dochody budżetu na 2010 rok

Dział	Rozdział	§	Treść	Planowane dochody na 2010 rok (w zł)		
				Ogółem	z tego:	
					bieżące	majątkowe
1	2	3	4	5	6	7
010			Rolnictwo i łowiectwo	144 000,00	144 000,00	
	01010		Infrastruktura wodociągowa i sanitacyjna wsi	142 000,00	142 000,00	
		0830	Wpływy z usług	140 000,00	140 000,00	
		0920	Pozostałe odsetki	2 000,00	2 000,00	
	01095		Pozostała działalność	2 000,00	2 000,00	
		0690	Wpływy z różnych opłat	2 000,00	2 000,00	
600			Transport i łączność	1.280.000,00		1.280.000,00
	60016		Drogi publiczne gminne	1.280.000,00		1.280.000,00
		6208	Dotacje rozwojowe	980.000,00		980.000,00
		6300	Wpływy z tytułu pomocy finansowej udzielonej między jednostkami samorządu terytorialnego na dofinansowanie własnych zadań inwestycyjnych i zakupów inwestycyjnych	300.000,00		300.000,00
700			Gospodarka mieszkaniowa	37 470,00	37 470,00	
	70005		Gospodarka gruntami i nieruchomościami	37 470,00	37 470,00	
		0470	Wpływy z opłat za zarząd, użytkowanie i użytkowanie wieczyste nieruchomości	770,00	770,00	
		0750	Dochody z najmu i dzierżawy składników majątkowych Skarbu Państwa, jednostek samorządu terytorialnego lub innych jednostek zaliczanych do sektora finansów publicznych oraz innych umów o podobnym charakterze	36 200,00	36 200,00	
		0920	Pozostałe odsetki	500,00	500,00	
750			Administracja publiczna	530 127,00	30 127,00	500 000,00
	75011		Urzędy wojewódzkie	26 127,00	26 127,00	
		2010	Dotacje celowe otrzymane z budżetu państwa na realizację zadań bieżących z zakresu administracji rządowej oraz innych zadań zleconych gminie (związkom gmin) ustawami	26 127,00	26 127,00	
	75023		Urzędy gmin (miast i miast na prawach powiatu)	4 000,00	4 000,00	
		0920	Pozostałe odsetki	4 000,00	4 000,00	
	75095		Pozostała działalność	500.000,00		500.000,00
		6208	Dotacje rozwojowe	500.000,00		500.000,00
751			Urzędy naczelnych organów władzy państwowej, kontroli i ochrony prawa oraz sądownictwa	616,00	616,00	
	75101		Urzędy naczelnych organów władzy państwowej, kontroli i ochrony prawa	616,00	616,00	
		2010	Dotacje celowe otrzymane z budżetu państwa na realizację zadań bieżących z zakresu administracji rządowej oraz innych zadań zleconych gminie (związkom gmin) ustawami	616,00	616,00	



754			Bezpieczeństwo publiczne i ochrona przeciwpożarowa	300,00	300,00	
	75414		Obrona cywilna	300,00	300,00	
		2010	Dotacje celowe otrzymane z budżetu państwa na realizację zadań bieżących z zakresu administracji rządowej oraz innych zadań zleconych gminie (związkom gmin) ustawami	300,00	300,00	
756			Dochody od osób prawnych, od osób fizycznych i od innych jednostek nieposiadających osobowości prawnej oraz wydatki związane z ich poborem	936 568,00	936 568,00	
	75615		Wpływy z podatku rolnego, podatku leśnego, podatku od czynności cywilnoprawnych, podatków i opłat lokalnych od osób prawnych i innych jednostek organizacyjnych	81 730,00	81 730,00	
		0310	Podatek od nieruchomości	66 400,00	66 400,00	
		0320	Podatek rolny	1 530,00	1 530,00	
		0330	Podatek leśny	13 800,00	13 800,00	
	75616		Wpływy z podatku rolnego, podatku leśnego, podatku od spadków i darowizn, podatku od czynności cywilnoprawnych oraz podatków i opłat lokalnych od osób fizycznych	242 910,00	242 910,00	
		0310	Podatek od nieruchomości	50 300,00	50 300,00	
		0320	Podatek rolny	130 200,00	130 200,00	
		0330	Podatek leśny	2 960,00	2 960,00	
		0340	Podatek od środków transportowych	26 250,00	26 250,00	
		0360	Podatek od spadków i darowizn	5 000,00	5 000,00	
		0430	Wpływy z opłaty targowej	200,00	200,00	
		0500	Podatek od czynności cywilnoprawnych	24 000,00	24 000,00	
		0910	Odsetki od nieterminowych wpłat z tytułu podatków i opłat	4 000,00	4 000,00	
	75618		Wpływy z innych opłat stanowiących dochody jednostek samorządu terytorialnego na podstawie ustaw	48 550,00	48 550,00	
		0410	Wpływy z opłaty skarbowej	10 000,00	10 000,00	
		0480	Wpływy z opłat za zezwolenia na sprzedaż alkoholu	32 550,00	32 550,00	
		0490	Wpływy z innych lokalnych opłat pobieranych przez jednostki samorządu terytorialnego na podstawie odrębnych ustaw	6 000,00	6 000,00	
	75619		Wpływy z różnych rozliczeń	1 200,00	1 200,00	
		0970	Wpływy z różnych dochodów	1 200,00	1 200,00	
	75621		Udziały gmin w podatkach stanowiących dochód budżetu państwa	562 178,00	562 178,00	
		0010	Podatek dochodowy od osób fizycznych	558 178,00	558 178,00	
		0020	Podatek dochodowy od osób prawnych	4 000,00	4 000,00	
758			Różne rozliczenia	6 883 142,00	6 883 142,00	
	75801		Część oświatowa subwencji ogólnej dla jednostek samorządu terytorialnego	3 735 942,00	3 735 942,00	
		2920	Subwencje ogólne z budżetu państwa	3 735 942,00	3 735 942,00	
	75807		Część wyrównawcza subwencji ogólnej dla gmin	2 922 235,00	2 922 235,00	
		2920	Subwencje ogólne z budżetu państwa	2 922 235,00	2 922 235,00	
	75831		Część równoważąca subwencji ogólnej dla gmin	224 965,00	224 965,00	
		2920	Subwencje ogólne z budżetu państwa	224 965,00	224 965,00	
801			Oświata i wychowanie	1 406 447,00	170 447,00	1 236 000,00
	80101		Szkoły podstawowe	672 061,00	6 061,00	666 000,00
		2008	Dotacje rozwojowe oraz środki na finansowanie Wspólnej Polityki Rolnej	6 061,00	6 061,00	
		6300	Wpływy z tytułu pomocy finansowej udzielonej między jednostkami samorządu terytorialnego na dofinansowanie własnych zadań inwestycyjnych i zakupów inwestycyjnych	333 000,00		333 000,00
		6330	Dotacje celowe otrzymane z budżetu państwa na realizację inwestycji i zakupów inwestycyjnych własnych gmin/związków gmin/	333 000,00		333 000,00
	80110		Gimnazja	570 000,00		570 000,00
		6208	Dotacje rozwojowe	570 000,00		570 000,00

	80195		Pozostała działalność	164 386,00	164 386,00	
		2008	Dotacje rozwojowe oraz środki na finansowanie Wspólnej Polityki Rolnej	139 728,00	139 728,00	
		2009	Dotacje rozwojowe oraz środki na finansowanie Wspólnej Polityki Rolnej	24 658,00	24 658,00	
852			Pomoc społeczna	1 905 823,00	1 905 823,00	
	85212		Świadczenia rodzinne, świadczenia z funduszu alimentacyjnego oraz składki na ubezpieczenia emerytalne i rentowe z ubezpieczenia społecznego	1 646 000,00	1 646 000,00	
		2010	Dotacje celowe otrzymane z budżetu państwa na realizację zadań bieżących z zakresu administracji rządowej oraz innych zadań zleconych gminie (związkom gmin) ustawami	1 640 000,00	1 640 000,00	
		2910	Wpływy ze zwrotów dotacji wykorzystanych niezgodnie z przeznaczeniem lub pobranych w nadmiernej wysokości	6 000,00	6 000,00	
	85213		Składki na ubezpieczenie zdrowotne opłacane za osoby pobierające niektóre świadczenia z pomocy społecznej, niektóre świadczenia rodzinne oraz za osoby uczestniczące w zajęciach w centrum integracji społecznej.	6 800,00	6 800,00	
		2030	Dotacje celowe otrzymane z budżetu państwa na realizację własnych zadań bieżących gmin (związków gmin)	6 800,00	6 800,00	
	85214		Zasiłki i pomoc w naturze oraz składki na ubezpieczenia emerytalne i rentowe	54 000,00	54 000,00	
		2030	Dotacje celowe otrzymane z budżetu państwa na realizację własnych zadań bieżących gmin (związków gmin)	54 000,00	54 000,00	
	85216		Zasiłki stałe	79 000,00	79 000,00	
		2030	Dotacje celowe otrzymane z budżetu państwa na realizację własnych zadań bieżących gmin (związków gmin)	79 000,00	79 000,00	
	85219		Ośrodki pomocy społecznej	66 000,00	66 000,00	
		2030	Dotacje celowe otrzymane z budżetu państwa na realizację własnych zadań bieżących gmin (związków gmin)	66 000,00	66 000,00	
	85228		Usługi opiekuńcze i specjalistyczne usługi opiekuńcze	2 200,00	2 200,00	
		0830	Wpływy z usług	2 200,00	2 200,00	
	85295		Pozostała działalność	51 823,00	51 823,00	
		2023	Dotacje celowe otrzymane z budżetu państwa na zadania bieżące realizowane przez gminę na podstawie porozumień z organami administracji rządowej	51 823,00	51 823,00	
900			Gospodarka komunalna i ochrona środowiska	12 500,00	12 500,00	
	90003		Oczyszczanie miast i wsi	12 500,00	12 500,00	
		0830	Wpływy z usług	12 000,00	12 000,00	
		0920	Pozostałe odsetki	500,00	500,00	
921			Kultura i ochrona dziedzictwa narodowego	41 456,00	41 456,00	
	92109		Domy i ośrodki kultury, świetlice i kluby	41 456,00	41 456,00	
		2008	Dotacje rozwojowe oraz środki na finansowanie Wspólnej Polityki Rolnej	41 456,00	41 456,00	
Ogółem				13 178 449,00	10 162 449,00	3 016.000,00

Planowane wydatki budżetu na 2010r.

Tabela Nr 2 do uchwały  
budżetowej Nr XXXI/150/09  
z dnia 28-12-2009

Dział	Rozdział	Paragraf	Treść	Planowane wydatki na 2010 r. /w zł/		
				Ogółem	z tego:	
					bieżące	majątkowe
<b>010</b>			<b>Rolnictwo i łowiectwo</b>	<b>226 037,00</b>	<b>176 037,00</b>	<b>50 000,00</b>
	01010		Infrastruktura wodociągowa i sanitacyjna wsi	223 402,00	173 402,00	50 000,00
		3020	Wydatki osobowe niezaliczone do wynagrodzeń	700,00	700,00	
		4010	Wynagrodzenia osobowe pracowników	57 500,00	57 500,00	
		4040	Dodatkowe wynagrodzenie roczne	4 600,00	4 600,00	
		4110	Składki na ubezpieczenia społeczne	9 380,00	9 380,00	
		4120	Składki na Fundusz Pracy	1 522,00	1 522,00	
		4210	Zakup materiałów i wyposażenia	20 000,00	20 000,00	
		4260	Zakup energii	55 000,00	55 000,00	
		4300	Zakup usług pozostałych	10 000,00	10 000,00	
		4410	Podróże służbowe krajowe	4 000,00	4 000,00	
		4430	Różne opłaty i składki	1 500,00	1 500,00	
		4440	Odpisy na zakładowy fundusz świadczeń socjalnych	2 200,00	2 200,00	
		4530	Podatek od towarów i usług (VAT).	7 000,00	7 000,00	
		6050	Wydatki inwestycyjne jednostek budżetowych	50 000,00		50 000,00
	01030		Izby rolnicze	2 635,00	2 635,00	
		2850	Wpłaty gmin na rzecz izb rolniczych w wysokości 2% uzyskanych wpływów z podatku rolnego	2 635,00	2 635,00	
<b>150</b>			<b>Przetwórstwo przemysłowe</b>	<b>10 605,00</b>		<b>10 605,00</b>
	15011		Rozwój przedsiębiorczości	10 605,00		10 605,00
		6639	Dotacje celowe przekazane do samorządu województwa na inwestycje i zakupy inwestycyjne realizowane na podstawie porozumień (umów) między jednostkami samorządu terytorialnego	10 605,00		10 605,00
<b>600</b>			<b>Transport i łączność</b>	<b>2 043 519,00</b>	<b>58 500,00</b>	<b>1 985 019,00</b>
	60014		Drogi publiczne powiatowe	330 000,00		330 000,00
		6300	Dotacja celowa na pomoc finansową udzielaną między jednostkami samorządu terytorialnego na dofinansowanie własnych zadań inwestycyjnych i zakupów inwestycyjnych	330 000,00		330 000,00
	60016		Drogi publiczne gminne	1 713 519,00	58 500,00	1 655 019,00
		4210	Zakup materiałów i wyposażenia	12 500,00	12 500,00	
		4270	Zakup usług remontowych	10 000,00	10 000,00	
		4300	Zakup usług pozostałych	36 000,00	36 000,00	
		6050	Wydatki inwestycyjne jednostek budżetowych	495 019,00		495 019,00
		6058	Wydatki inwestycyjne jednostek budżetowych	980 000,00		980 000,00

	6059	Wydatki inwestycyjne jednostek budżetowych	180 000,00		180 000,00
700		<b>Gospodarka mieszkaniowa</b>	<b>43 000,00</b>	<b>43 000,00</b>	
	70005	Gospodarka gruntami i nieruchomościami	43 000,00	43 000,00	
	4210	Zakup materiałów i wyposażenia	40 000,00	40 000,00	
	4260	Zakup energii	2 000,00	2 000,00	
	4300	Zakup usług pozostałych	1 000,00	1 000,00	
710		<b>Działalność usługowa</b>	<b>8 000,00</b>	<b>8 000,00</b>	
	71004	Plany zagospodarowania przestrzennego	8 000,00	8 000,00	
	4300	Zakup usług pozostałych	8 000,00	8 000,00	
750		<b>Administracja publiczna</b>	<b>3 002 505,00</b>	<b>1 871 645,00</b>	<b>1 130 860,00</b>
	75011	Urzędy wojewódzkie	104 758,00	104 758,00	
	4010	Wynagrodzenia osobowe pracowników	70 156,00	70 156,00	
	4040	Dodatkowe wynagrodzenie roczne	3 280,00	3 280,00	
	4110	Składki na ubezpieczenia społeczne	11 719,00	11 719,00	
	4120	Składki na Fundusz Pracy	1 903,00	1 903,00	
	4210	Zakup materiałów i wyposażenia	5 000,00	5 000,00	
	4300	Zakup usług pozostałych	6 000,00	6 000,00	
	4410	Podróże służbowe krajowe	500,00	500,00	
	4440	Odpisy na zakładowy fundusz świadczeń socjalnych	2 200,00	2 200,00	
	4700	Szkolenia pracowników niebędących członkami korpusu służby cywilnej	2 000,00	2 000,00	
	4750	Zakup akcesoriów komputerowych, w tym programów i licencji	2 000,00	2 000,00	
	75022	Rady gmin (miast i miast na prawach powiatu)	94 028,00	94 028,00	
	3030	Różne wydatki na rzecz osób fizycznych	90 000,00	90 000,00	
	4210	Zakup materiałów i wyposażenia	600,00	600,00	
	4360	Oplaty z tytułu zakupu usług telekomunikacyjnych telefonii komórkowej	2 928,00	2 928,00	
	4410	Podróże służbowe krajowe	500,00	500,00	
	75023	Urzędy gmin (miast i miast na prawach powiatu)	1 632 859,00	1 632 859,00	
	3020	Wydatki osobowe niezaliczone do wynagrodzeń	500,00	500,00	
	4010	Wynagrodzenia osobowe pracowników	1 058 500,00	1 058 500,00	
	4040	Dodatkowe wynagrodzenie roczne	85 000,00	85 000,00	
	4110	Składki na ubezpieczenia społeczne	172 700,00	172 700,00	
	4120	Składki na Fundusz Pracy	28 100,00	28 100,00	
	4140	Wpłaty na Państwowy Fundusz Rehabilitacji Osób Niepełnosprawnych	5 016,00	5 016,00	
	4210	Zakup materiałów i wyposażenia	117 000,00	117 000,00	
	4260	Zakup energii	10 000,00	10 000,00	
	4270	Zakup usług remontowych	5 000,00	5 000,00	
	4280	Zakup usług zdrowotnych	3 500,00	3 500,00	
	4300	Zakup usług pozostałych	66 000,00	66 000,00	
	4350	Zakup usług dostępu do sieci Internet	2 000,00	2 000,00	

	4360	Oplaty z tytułu zakupu usług telekomunikacyjnych telefonii komórkowej	5 000,00	5 000,00	
	4370	Oplata z tytułu zakupu usług telekomunikacyjnych telefonii stacjonarnej	15 000,00	15 000,00	
	4410	Podróże służbowe krajowe	12 000,00	12 000,00	
	4430	Różne opłaty i składki	3 000,00	3 000,00	
	4440	Odpisy na zakładowy fundusz świadczeń socjalnych	20 543,00	20 543,00	
	4700	Szkolenia pracowników niebędących członkami korpusu służby cywilnej	4 000,00	4 000,00	
	4750	Zakup akcesoriów komputerowych, w tym programów i licencji	20 000,00	20 000,00	
	75075	Promocja jednostek samorządu terytorialnego	40 000,00	40 000,00	
	4170	Wynagrodzenia bezosobowe	2 000,00	2 000,00	
	4210	Zakup materiałów i wyposażenia	18 000,00	18 000,00	
	4300	Zakup usług pozostałych	20 000,00	20 000,00	
	75095	Pozostała działalność	1 130 860,00		1 130 860,00
	6058	Wydatki inwestycyjne jednostek budżetowych	500 000,00		500 000,00
	6059	Wydatki inwestycyjne jednostek budżetowych	620 000,00		620 000,00
	6639	Dotacje celowe przekazane do samorządu województwa na inwestycje i zakupy inwestycyjne realizowane na podstawie porozumień (umów) między jednostkami samorządu terytorialnego	10 860,00		10 860,00
<b>751</b>		<b>Urzędy naczelných organów władzy państwowej, kontroli i ochrony prawa oraz sądownictwa</b>	<b>616,00</b>	<b>616,00</b>	
	75101	Urzędy naczelných organów władzy państwowej, kontroli i ochrony prawa	616,00	616,00	
	4010	Wynagrodzenia osobowe pracowników	481,00	481,00	
	4110	Składki na ubezpieczenia społeczne	73,00	73,00	
	4120	Składki na Fundusz Pracy	12,00	12,00	
	4210	Zakup materiałów i wyposażenia	50,00	50,00	
<b>754</b>		<b>Bezpieczeństwo publiczne i ochrona przeciwpożarowa</b>	<b>57 615,00</b>	<b>57 615,00</b>	
	75412	Ochotnicze straże pożarne	57 315,00	57 315,00	
	3030	Różne wydatki na rzecz osób fizycznych	5 000,00	5 000,00	
	4110	Składki na ubezpieczenia społeczne	1 650,00	1 650,00	
	4120	Składki na Fundusz Pracy	365,00	365,00	
	4170	Wynagrodzenia bezosobowe	10 800,00	10 800,00	
	4210	Zakup materiałów i wyposażenia	25 000,00	25 000,00	
	4260	Zakup energii	1 000,00	1 000,00	
	4280	Zakup usług zdrowotnych	2 000,00	2 000,00	
	4300	Zakup usług pozostałych	7 000,00	7 000,00	
	4410	Podróże służbowe krajowe	1 500,00	1 500,00	
	4430	Różne opłaty i składki	3 000,00	3 000,00	
	75414	Obrona cywilna	300,00	300,00	
	4300	Zakup usług pozostałych	300,00	300,00	
<b>756</b>		<b>Dochody od osób prawnych, od osób fizycznych i od innych jednostek nieposiadających osobowości prawnej oraz wydatki związane z ich poborem</b>	<b>19 000,00</b>	<b>19 000,00</b>	



75647		Pobór podatków, opłat i niepodatkowych należności budżetowych	19 000,00	19 000,00	
	4100	Wynagrodzenia agencyjno-prowizyjne	16 000,00	16 000,00	
	4210	Zakup materiałów i wyposażenia	1 000,00	1 000,00	
	4300	Zakup usług pozostałych	2 000,00	2 000,00	
<b>757</b>		<b>Obsługa długu publicznego</b>	<b>302 794,00</b>	<b>302 794,00</b>	
	75702	Obsługa papierów wartościowych, kredytów i pożyczek jednostek samorządu terytorialnego	302 794,00	302 794,00	
	8110	Odsetki od samorządowych papierów wartościowych, lub zaciągniętych przez jednostkę samorządu terytorialnego kredytów i pożyczek.	302 794,00	302 794,00	
<b>758</b>		<b>Różne rozliczenia</b>	<b>30 000,00</b>	<b>30 000,00</b>	
	75818	Rezerwy ogólne i celowe	30 000,00	30 000,00	
	4810	Rezerwy	30 000,00	30 000,00	
<b>801</b>		<b>Oświata i wychowanie</b>	<b>6 116 064,00</b>	<b>4 321 064,00</b>	<b>1 795 000,00</b>
	80101	Szkoły podstawowe	3 732 298,00	2 612 298,00	1 120 000,00
	3020	Wydatki osobowe niezaliczone do wynagrodzeń	112 870,00	112 870,00	
	3240	Stypendia dla uczniów	6 000,00	6 000,00	
	4010	Wynagrodzenia osobowe pracowników	1 673 200,00	1 673 200,00	
	4040	Dodatkowe wynagrodzenie roczne	132 340,00	132 340,00	
	4110	Składki na ubezpieczenia społeczne	264 900,00	264 900,00	
	4120	Składki na Fundusz Pracy	47 050,00	47 050,00	
	4178	Wynagrodzenia bezosobowe	1 824,00	1 824,00	
	4179	Wynagrodzenia bezosobowe	1 176,00	1 176,00	
	4270	Zakup usług remontowych	12 000,00	12 000,00	
	4210	Zakup materiałów i wyposażenia	155 948,00	155 948,00	
	4218	Zakup materiałów i wyposażenia	1 805,00	1 805,00	
	4219	Zakup materiałów i wyposażenia	1 165,00	1 165,00	
	4240	Zakup pomocy naukowych, dydaktycznych i książek	4 500,00	4 500,00	
	4260	Zakup energii	28 500,00	28 500,00	
	4280	Zakup usług zdrowotnych	2 000,00	2 000,00	
	4300	Zakup usług pozostałych	40 500,00	40 500,00	
	4308	Zakup usług pozostałych	2 432,00	2 432,00	
	4309	Zakup usług pozostałych	1 568,00	1 568,00	
	4350	Zakup usług dostępu do sieci Internet	4 500,00	4 500,00	
	4370	Opłata z tytułu zakupu usług telekomunikacyjnych telefonii stacjonarnej	6 500,00	6 500,00	
	4410	Podróże służbowe krajowe	3 750,00	3 750,00	
	4430	Różne opłaty i składki	2 000,00	2 000,00	
	4440	Odpisy na zakładowy fundusz świadczeń socjalnych	97 670,00	97 670,00	
	4700	Szkolenia pracowników niebędących członkami korpusu służby cywilnej	1 600,00	1 600,00	

	4750	Zakup akcesoriów komputerowych, w tym programów i licencji	6 500,00	6 500,00	
	6050	Wydatki inwestycyjne jednostek budżetowych	1 120 000,00		1 120 000,00
80103		Oddziały przedszkolne w szkołach podstawowych	349 450,00	349 450,00	
	3020	Wydatki osobowe niezaliczone do wynagrodzeń	18 470,00	18 470,00	
	4010	Wynagrodzenia osobowe pracowników	232 500,00	232 500,00	
	4040	Dodatkowe wynagrodzenie roczne	19 450,00	19 450,00	
	4110	Składki na ubezpieczenia społeczne	37 360,00	37 360,00	
	4120	Składki na Fundusz Pracy	6 640,00	6 640,00	
	4210	Zakup materiałów i wyposażenia	12 000,00	12 000,00	
	4240	Zakup pomocy naukowych, dydaktycznych i książek	3 500,00	3 500,00	
	4260	Zakup energii	3 100,00	3 100,00	
	4280	Zakup usług zdrowotnych	400,00	400,00	
	4300	Zakup usług pozostałych	2 400,00	2 400,00	
	4410	Podróże służbowe krajowe	430,00	430,00	
	4440	Odpisy na zakładowy fundusz świadczeń socjalnych	12 400,00	12 400,00	
	4700	Szkolenia pracowników niebędących członkami korpusu służby cywilnej	800,00	800,00	
80105		Przedszkola specjalne	15 800,00	15 800,00	
	2710	Dotacja celowa na pomoc finansową udzielaną między jednostkami samorządu terytorialnego na dofinansowanie własnych zadań bieżących	15 800,00	15 800,00	
80110		Gimnazja	1 736 400,00	1 061 400,00	675 000,-
	3020	Wydatki osobowe niezaliczone do wynagrodzeń	48 600,00	48 600,00	
	3240	Stypendia dla uczniów	5 000,00	5 000,00	
	4010	Wynagrodzenia osobowe pracowników	680 900,00	680 900,00	
	4040	Dodatkowe wynagrodzenie roczne	51 200,00	51 200,00	
	4110	Składki na ubezpieczenia społeczne	107 800,00	107 800,00	
	4120	Składki na Fundusz Pracy	19 200,00	19 200,00	
	4210	Zakup materiałów i wyposażenia	50 000,00	50 000,00	
	4240	Zakup pomocy naukowych, dydaktycznych i książek	2 000,00	2 000,00	
	4260	Zakup energii	15 000,00	15 000,00	
	4280	Zakup usług zdrowotnych	800,00	800,00	
	4300	Zakup usług pozostałych	29 000,00	29 000,00	
	4350	Zakup usług dostępu do sieci Internet	2 000,00	2 000,00	
	4370	Opłata z tytułu zakupu usług telekomunikacyjnych telefonii stacjonarnej	2 000,00	2 000,00	
	4410	Podróże służbowe krajowe	2 000,00	2 000,00	
	4430	Różne opłaty i składki	1 100,00	1 100,00	
	4440	Odpisy na zakładowy fundusz świadczeń socjalnych	42 000,00	42 000,00	
	4700	Szkolenia pracowników niebędących członkami korpusu służby cywilnej	300,00	300,00	
	4750	Zakup akcesoriów komputerowych, w tym programów i licencji	2 500,00	2 500,00	
	6058	Wydatki inwestycyjne jednostek budżetowych	570 000,00		570 000,00
	6059	Wydatki inwestycyjne jednostek budżetowych	105 000,00		105 000,00
80113		Dowożenie uczniów do szkół	81 730,00	81 730,00	
	4300	Zakup usług pozostałych	81 730,00	81 730,00	
80146		Dokształcanie i doskonalenie nauczycieli	18 900,00	18 900,00	

	4300	Zakup usług pozostałych	16 400,00	16 400,00	
	4410	Podróże służbowe krajowe	2 500,00	2 500,00	
80195		<b>Pozostała działalność</b>	<b>181 486,00</b>	<b>181 486,00</b>	
	4118	Składki na ubezpieczenia społeczne	1 360,00	1 360,00	
	4119	Składki na ubezpieczenia społeczne	240,00	240,00	
	4128	Składki na Fundusz Pracy	425,00	425,00	
	4129	Składki na Fundusz Pracy	75,00	75,00	
	4178	Wynagrodzenia bezosobowe	96 500,00	96 500,00	
	4179	Wynagrodzenia bezosobowe	17 030,00	17 030,00	
	4218	Zakup materiałów i wyposażenia	8 500,00	8 500,00	
	4219	Zakup materiałów i wyposażenia	1 500,00	1 500,00	
	4308	Zakup usług pozostałych	32 300,00	32 300,00	
	4309	Zakup usług pozostałych	5 700,00	5 700,00	
	4418	Podróże służbowe krajowe	643,00	643,00	
	4419	Podróże służbowe krajowe	113,00	113,00	
	4440	Odpisy na zakładowy fundusz świadczeń socjalnych	17 100,00	17 100,00	
851		<b>Ochrona zdrowia</b>	<b>32 550,00</b>	<b>32 550,00</b>	
	85153	Zwalczanie narkomanii	1 000,00	1 000,00	
	4210	Zakup materiałów i wyposażenia	1 000,00	1 000,00	
	85154	Przeciwdziałanie alkoholizmowi	31 550,00	31 550,00	
	4110	Składki na ubezpieczenia społeczne	1 535,00	1 535,00	
	4120	Składki na Fundusz Pracy	221,00	221,00	
	4170	Wynagrodzenia bezosobowe	16 500,00	16 500,00	
	4210	Zakup materiałów i wyposażenia	7 794,00	7 794,00	
	4300	Zakup usług pozostałych	3 000,00	3 000,00	
	4410	Podróże służbowe krajowe	1 000,00	1 000,00	
	4430	Różne opłaty i składki	1 500,00	1 500,00	
852		<b>Pomoc społeczna</b>	<b>2 297 144,00</b>	<b>2 297 144,00</b>	
	85202	Domy pomocy społecznej	42 000,00	42 000,00	
	4300	Zakup usług pozostałych	42 000,00	42 000,00	
	85212	Świadczenia rodzinne, świadczenia z funduszu alimentacyjnego oraz składki na ubezpieczenia emerytalne i rentowe z ubezpieczenia społecznego	1 646 000,00	1 646 000,00	
	2910	Zwrot dotacji wykorzystanych niezgodnie z przeznaczeniem lub pobranych w nadmiernej wysokości	6 000,00	6 000,00	
	3110	Świadczenia społeczne	1 580 583,00	1 580 583,00	
	4010	Wynagrodzenia osobowe pracowników	25 500,00	25 500,00	
	4040	Dodatkowe wynagrodzenie roczne	1 980,00	1 980,00	
	4110	Składki na ubezpieczenia społeczne	15 850,00	15 850,00	
	4120	Składki na Fundusz Pracy	680,00	680,00	
	4210	Zakup materiałów i wyposażenia	5 107,00	5 107,00	
	4280	Zakup usług zdrowotnych	100,00	100,00	
	4300	Zakup usług pozostałych	1 000,00	1 000,00	
	4350	Zakup usług dostępu do sieci Internet	500,00	500,00	
	4370	Opłata z tytułu zakupu usług telekomunikacyjnych telefonii stacjonarnej	1 000,00	1 000,00	



	4410	Podróże służbowe krajowe	600,00	600,00	
	4440	Odpisy na zakładowy fundusz świadczeń socjalnych	1 100,00	1 100,00	
	4700	Szkolenia pracowników niebędących członkami korpusu służby cywilnej	1 000,00	1 000,00	
	4750	Zakup akcesoriów komputerowych, w tym programów i licencji	5 000,00	5 000,00	
85213		Składki na ubezpieczenie zdrowotne opłacane za osoby pobierające niektóre świadczenia z pomocy społecznej, niektóre świadczenia rodzinne oraz za osoby uczestniczące w zajęciach w centrum integracji społecznej.	6 800,00	6 800,00	
	4130	Składki na ubezpieczenie zdrowotne	6 800,00	6 800,00	
85214		Zasiłki i pomoc w naturze oraz składki na ubezpieczenia emerytalne i rentowe	86 000,00	86 000,00	
	3110	Świadczenia społeczne	86 000,00	86 000,00	
85215		Dodatki mieszkaniowe	13 000,00	13 000,00	
	3110	Świadczenia społeczne	13 000,00	13 000,00	
85216		Zasiłki stałe	79 000,00	79 000,00	
	3110	Świadczenia społeczne	79 000,00	79 000,00	
85219		Ośrodki pomocy społecznej	203 840,00	203 840,00	
	3020	Wydatki osobowe niezaliczone do wynagrodzeń	500,00	500,00	
	4010	Wynagrodzenia osobowe pracowników	146 000,00	146 000,00	
	4040	Dodatkowe wynagrodzenie roczne	10 500,00	10 500,00	
	4110	Składki na ubezpieczenia społeczne	23 700,00	23 700,00	
	4120	Składki na Fundusz Pracy	3 840,00	3 840,00	
	4210	Zakup materiałów i wyposażenia	4 500,00	4 500,00	
	4280	Zakup usług zdrowotnych	500,00	500,00	
	4300	Zakup usług pozostałych	2 000,00	2 000,00	
	4350	Zakup usług dostępu do sieci Internet	700,00	700,00	
	4370	Opłata z tytułu zakupu usług telekomunikacyjnych telefonii stacjonarnej	1 700,00	1 700,00	
	4410	Podróże służbowe krajowe	2 500,00	2 500,00	
	4440	Odpisy na zakładowy fundusz świadczeń socjalnych	4 400,00	4 400,00	
	4700	Szkolenia pracowników niebędących członkami korpusu służby cywilnej	1 000,00	1 000,00	
	4750	Zakup akcesoriów komputerowych, w tym programów i licencji	2 000,00	2 000,00	
85228		Usługi opiekuńcze i specjalistyczne usługi opiekuńcze	62 372,00	62 372,00	
	3020	Wydatki osobowe niezaliczone do wynagrodzeń	100,00	100,00	
	4010	Wynagrodzenia osobowe pracowników	46 500,00	46 500,00	
	4040	Dodatkowe wynagrodzenie roczne	3 750,00	3 750,00	
	4110	Składki na ubezpieczenia społeczne	7 590,00	7 590,00	
	4120	Składki na Fundusz Pracy	1 232,00	1 232,00	
	4210	Zakup materiałów i wyposażenia	1 000,00	1 000,00	
	4440	Odpisy na zakładowy fundusz świadczeń socjalnych	2 200,00	2 200,00	
85295		Pozostała działalność	158 132,00	158 132,00	
	2823	Dotacja celowa z budżetu na finansowanie lub dofinansowanie zadań zleconych do realizacji stowarzyszeniom	18 604,00	18 604,00	
	3110	Świadczenia społeczne	70 000,00	70 000,00	
	4010	Wynagrodzenia osobowe pracowników	26 100,00	26 100,00	

	4040	Dodatkowe wynagrodzenie roczne	2 150,00	2 150,00	
	4110	Składki na ubezpieczenia społeczne	4 266,00	4 266,00	
	4113	Składki na ubezpieczenia społeczne	100,00	100,00	
	4120	Składki na Fundusz Pracy	693,00	693,00	
	4123	Składki na Fundusz Pracy	20,00	20,00	
	4173	Wynagrodzenia bezosobowe	4 620,00	4 620,00	
	4210	Zakup materiałów i wyposażenia	2 000,00	2 000,00	
	4213	Zakup materiałów i wyposażenia	9 000,00	9 000,00	
	4303	Zakup usług pozostałych	19 479,00	19 479,00	
	4440	Odpisy na zakładowy fundusz świadczeń socjalnych	1 100,00	1 100,00	
<b>900</b>		<b>Gospodarka komunalna i ochrona środowiska</b>	<b>318 960,00</b>	<b>96 500,00</b>	<b>222 460,00</b>
	90003	Oczyszczanie miast i wsi	11 000,00	11 000,00	
	4210	Zakup materiałów i wyposażenia	1 000,00	1 000,00	
	4300	Zakup usług pozostałych	10 000,00	10 000,00	
	90015	Oświetlenie ulic, placów i dróg	307 960,00	85 500,00	222 460,00
	4260	Zakup energii	67 000,00	67 000,00	
	4270	Zakup usług remontowych	13 500,00	13 500,00	
	4300	Zakup usług pozostałych	5 000,00	5 000,00	
	6050	Wydatki inwestycyjne jednostek budżetowych	222 460,00		222 460,00
<b>921</b>		<b>Kultura i ochrona dziedzictwa narodowego</b>	<b>406 413,00</b>	<b>392 978,00</b>	<b>13 435,00</b>
	92109	Domy i ośrodki kultury, świetlice i kluby	96 313,00	82 878,00	13 435,00
	4210	Zakup materiałów i wyposażenia	3 938,00	3 938,00	
	4218	Zakup materiałów i wyposażenia	32 432,00	32 432,00	
	4219	Zakup materiałów i wyposażenia	24 091,00	24 091,00	
	4270	Zakup usług remontowych	6 687,00	6 687,00	
	4278	Zakup usług remontowych	9 024,00	9 024,00	
	4279	Zakup usług remontowych	6 706,00	6 706,00	
	6050	Wydatki inwestycyjne jednostek budżetowych	13 435,00		13 435,00
	92116	Biblioteki	301 100,00	301 100,00	
	2480	Dotacja podmiotowa z budżetu dla samorządowej instytucji kultury	301 100,00	301 100,00	
	92195	Pozostała działalność	9 000,00	9 000,00	
	4210	Zakup materiałów i wyposażenia	5 000,00	5 000,00	
	4300	Zakup usług pozostałych	4 000,00	4 000,00	
<b>926</b>		<b>Kultura fizyczna i sport</b>	<b>48 000,00</b>	<b>48 000,00</b>	
	92605	Zadania w zakresie kultury fizycznej i sportu	48 000,00	48 000,00	

	2820	Dotacja celowa z budżetu na finansowanie lub dofinansowanie zadań zleconych do realizacji stowarzyszeniom	45 000,00	45 000,00	
	4210	Zakup materiałów i wyposażenia	3 000,00	3 000,00	
<b>Razem:</b>			<b>14 988 949,00</b>	<b>9 781 570,00</b>	<b>5 207 379,00</b>

Tabela nr 3

Plan wydatków na przedsięwzięcia realizowane w ramach Funduszu sołectkiego w roku 2010

Dział	Rozdział	§	Nazwa sołectwa	Nazwa zadania, Przedsięwzięcia	Kwota (zł)
1	2	3	4	5	6
900	90015	6050	Bieszków Dolny	modernizacja oświetlenia ulicznego przy drodze powiatowej	15.787,00
921	92109	6050	Bieszków Górny	budowa świetlicy wiejskiej- opracowanie dokumentacji /działka gminna nr 213/	13.435,00
600	60016	4300	Mirów Miejsowy	wyrównanie drogi gminnej /pocztowej/	5.000,00
900	90015	6050		modernizacja oświetlenia ulicznego przy drodze powiatowej / w kierunku Wierzbicy/	8.800,00 =13.800,00
801	80101	4270	Mirów Nowy	remont dachu na budynku PSP	12.000,00
		4240		zakup pomocy naukowych dla PSP	1.000,00
		4210		zakup wyposażenia dla PSP	2.212,00 =15.212,00
600	60016	4300	Mirów Stary	wyrównanie drogi gminnej w Mirowie Starym / Mirzeckiej/	8.000,00
600	60016	4300		budowa mostku na drodze dojazdowej do łąk i gruntów	2.500,00
		4210			2.500,00
921	92109	4210		zakup stolików i krzeseł do świetlicy wiejskiej	3.000,00
		4210		zakup materiałów na wykonanie przyłącza wodociągowego do świetlicy wiejskiej	938,00 =16.938,00
600	60016	4300	Mirówek	wyrównanie poboczny przy drodze gminnej	500,00
801	80101	4210		zagospodarowanie terenu wokół PSP	10.736,00
		4300			3.000,00 =14.236,00
600	60016	6050	Rogów	budowa chodnika przy drodze gminnej	25.019,00
921	92109	4270	Zbijów Duży	remont budynku (dom nauczyciela) z adaptacją na świetlicę szkolną	6.687,00
921	92195	4210		uporządkowanie terenu po PSP i wykonanie placu zabaw	5.000,00
		4300		4.000,00 =15.687,00	
900	90015	6050	Zbijów Mały	budowa oświetlenia przy drodze gminnej / od PSP w kierunku sołectwa/	12.460,00
Ogółem					142.574,00

Załącznik nr 1

Limity wydatków inwestycyjnych na lata 2010 - 2012

Lp.	Dział	Rozdział	§	Nazwa zadania inwestycyjnego	Łączne kwoty finansowe	Planowane wydatki w zł			Jednostka organizacyjna realizująca program lub koordyn. Wykonanie zadania
						2010	2011	2012	
1.	150	15011	6639	Przyspieszanie wzrostu konkurencyjności województwa mazowieckiego, przez budowanie społeczeństwa informacyjnego i gospodarki opartej na wiedzy poprzez stworzenie zintegrowanych baz wiedzy o Mazowszu	13.440,-	10.605,-	2.835,-		Zarząd Województwa Mazowieckiego
2.	010	01010	6050	Kanalizacja gminy etap - III	50.000,-	50.000,-			Urząd Gminy w Mirowie
3.	600	60014	6300	Przebudowa drogi powiatowej nr 4015 Szydłowiec - Mirów Nowy: na odcinku od P. Kowalika do P. Leszczyńskiego (łącznie z budową chodników i wjazdów)	150.000,-	150.000,-			Starostwo Powiatowe w Szydłowcu
				na odcinku od P. Drabika do P. Szpary	100.000,-	100.000,-			
4.	600	60014	6300	Budowa drogi powiatowej Zbijów Mały - Kierz Niedźwiedzi	80.000,-	80.000,-			Starostwo Powiatowe w Szydłowcu
5.	600	60016	6058	Przebudowa drogi gminnej Mirów - Mirów Stary	980.000,-	980.000,-			Urząd Gminy w Mirowie
		6059			180.000,-	180.000,-			
6.	600	60016	6050	Budowa drogi gminnej Bieszków Dolny - Gąsawy Rządowe Niwy	400.000,-	400.000,-			Urząd Gminy w Mirowie
7.	600	60016	6050	Budowa drogi gminnej Rogów - Nowy Dwór	70.000,-	70.000,-			Urząd Gminy w Mirowie
8.	600	60016	6050	Budowa chodnika przy drodze w Rogowie	25.019,-	25.019,-			Urząd Gminy w Mirowie
9.	750	75095	6058	Zagospodarowanie terenu wokół Urzędu Gminy w Mirowie	500.000,-	500.000,-			Urząd Gminy w Mirowie
		6059			620.000,-	620.000,-			
10.	750	75095	6639	Rozwój elektronicznej administracji w samorządach województwa mazowieckiego wspomagającej niwelowanie dwudzielności potencjału województwa	25.410,-	10.860,-	8.730,-	5.820,-	Zarząd Województwa Mazowieckiego

11.	801	80101	6050	Budowa kompleksu sportowo - rekreacyjnego "moje boisko - ORLIK - 2012" przy PSP Bieszków Dolny	1.100.000,-	1.100.000,-			Urząd Gminy w Mirowie
12.	801	80101	6050	Budowa drogi dojazdowej do PSP w Mirówku	20.000,-	20.000,-			Urząd Gminy w Mirowie
13.	801	80110	6058	Boisko wielofunkcyjne przy Gimnazjum w Mirowie	570.000,-	570.000,-			Urząd Gminy w Mirowie
			6059		105.000,-	105.000,-			
14.	900	90015	6050	Modernizacja oświetlenia ulicznego w Bieszkowie Dolnym	45.000,-	45.000,-			Urząd Gminy w Mirowie
15.	900	90015	6050	Modernizacja oświetlenia ulicznego w Zbijowie Małym	45.000,-	45.000,-			Urząd Gminy w Mirowie
16.	900	90015	6050	Wykonanie oświetlenia ulicznego w Mirowie przy drodze powiatowej w kierunku Wierzbicy	25.000,-	25.000,-			Urząd Gminy w Mirowie
17.	900	90015	6050	Budowa oświetlenia od PSP w kierunku Zbijowa Małego	12.460,-	12.460,-			Urząd Gminy w Mirowie
18.	900	90015	6050	Modernizacja oświetlenia ulicznego w Bieszkowie Górnym	40.000,-	40.000,-			Urząd Gminy w Mirowie
19.	900	90015	6050	Modernizacja oświetlenia ulicznego w Rogowie	55.000,-	55.000,-			Urząd Gminy w Mirowie
20.	921	92109	6050	Budowa świetlicy wiejskiej w Bieszkowie Górnym - opracowanie dokumentacji	13.435,-	13.435,-			Urząd Gminy w Mirowie
Ogółem					5.224.764,-	5.207.379,-	11.565,-	5.820,-	

Załącznik nr 2

Wydatki na programy i projekty realizowane ze środków pochodzących z Funduszy Strukturalnych i Funduszu Spójności

Lp.	Projekt	Kategoria interwencji funduszy strukturalnych	Dział Rozdział §	Wydatki w okresie realizacji Projektu /całkowita wartość Projektu/	Planowane wydatki w 2010r. w tym:			Planowane wydatki w 2011r. w tym:			Planowane wydatki w 2012r. w tym:		
					ogółem	z funduszu krajowego	z budżetu UE	ogółem	z funduszu krajowego	z budżetu UE	ogółem	z funduszu krajowego	z budżetu UE
1.	Wydatki majątkowe razem:			2.993.850,-	2.976.465,-	926.465,-	2.050.000,-	11.565,-	11.565,-		5.820,-	5.820,-	
1.1	Program	Regionalny Program Operacyjny Województwa Mazowieckiego 2007-2013											
	Projekt 1	Tworzenie warunków dla rozwoju potencjału innowacyjnego i przedsiębiorczości na Mazowszu											
	Działanie 1.7	Promocja gospodarcza											
	Zadanie	Przyspieszenie wzrostu konkurencyjności województwa mazowieckiego, przez budowanie społeczeństwa informacyjnego i gospodarki opartej na wiedzy poprzez stworzenie zintegrowanych baz o Mazowszu	150	13.440,-	10.605,-	10.605,-	2.835,-	2.835,-					
			15011	13.440,-	10.605,-	10.605,-	2.835,-	2.835,-					
			§ 6639	13.440,-	10.605,-	10.605,-	2.835,-	2.835,-					
1.2	Program	Regionalny Program Operacyjny Województwa Mazowieckiego 2007-2013											
	Projekt VI	Wykorzystanie walorów naturalnych i kulturalnych dla rozwoju turystyki i rekreacji											
	Działanie 6.1	Kultura											
	Zadanie	Przebudowa drogi gminnej Mirów-Mirów Stary	600	1.160.000,-	1.160.000,-	180.000,-	980.000,-						
			60016	1.160.000,-	1.160.000,-	180.000,-	980.000,-						
			§6058	980.000,-	980.000,-		980.000,-						
			§6059	180.000,-	180.000,-	180.000,-							
1.3	Program	Program Rozwoju Obszarów Wiejskich 2007-2013											
	Projekt 0S3	Jakość życia na obszarach wiejskich i zróżnicowanie gospodarki wiejskiej											
	Działanie	Odnowa i rozwój wsi											
	Zadanie	Zagospodarowanie terenu wokół Urzędu Gminy w Mirowie	750	1.120.000,-	1.120.000,-	620.000,-	500.000,-						
			75095	1.120.000,-	1.120.000,-	620.000,-	500.000,-						
			§6058	500.000,-	500.000,-		500.000,-						
			§6059	620.000,-	620.000,-	620.000,-							
1.4	Program	Regionalny Program Operacyjny Województwa Mazowieckiego 2007-2013											
	Projekt II	Przyspieszenie e - Rozwoju Mazowsza											
	Działanie 2.2	Rozwój e-usług											
	Zadanie	Rozwój elektrycznej administracji w samorządach województwa mazowieckiego wspomagającej niwelowanie dwudzielności potencjału województwa	750	25.410,-	10.860,-	10.860,-	8.730,-	8.730,-			5.820,-	5.820,-	
			75095	25.410,-	10.860,-	10.860,-	8.730,-	8.730,-			5.820,-	5.820,-	
			§6639	25.410,-	10.860,-	10.860,-	8.730,-	8.730,-			5.820,-	5.820,-	



	Działanie 413	Wdrażanie lokalnych strategii rozwoju										
	Zadania	Festyn pn."Moja Ojczyzna - 100lecie PSP w Zbijowie"	801	9.970,-	9.970,-	3.909,-	6.061,-					
			80101	9.970,-	9.970,-	3.909,-	6.061,-					
			§4218	1.805,-	1.805,-		1.805,-					
			§4219	1.165,-	1.165,-	1.165,-						
			§4308	2.432,-	2.432,-		2.432,-					
			§4309	1.568,-	1.568,-	1.568,-						
			§4178	1.824,-	1.824,-		1.824,-					
			§4179	1.176,-	1.176,-	1.176,-						
Ogółem				3.292.282,-	3.274.897,-	985.829,-	2.289.068,-	11.565,-	11.565,-	5.820,-	5.820,-	

Załącznik nr 3

Dotacje udzielane w 2010 roku z budżetu podmiotom należącym i nienależącym do sektora finansów publicznych

Dział	Rozdział	§	Treść	Kwota dotacji (w zł)		
				podmiotowej	przedmiotowej	celowej
1	2	3	4	5	6	7
Jednostki sektora finansów publicznych			Nazwa jednostki	301.100,-	-	367.265,-
150	15011	6639	Samorząd Województwa Mazowieckiego			10.605,-
600	60014	6300	Starostwo Powiatowe w Szydłowcu			330.000,-
750	75095	6639	Samorząd Województwa Mazowieckiego			10.860,-
801	80105	2710	Starostwo Powiatowe w Skarżysku - Kamiennej			15.800,-
921	92116	2480	Gminna Biblioteka Publiczna w Mirowie	301.100,-		
Jednostki nie należące do sektora finansów publicznych			Nazwa zadania			63.604,-
852	85295	2823	Szkolenie dla osób bezrobotnych			11.280,-
852	85295	2823	Zajęcia pozalekcyjne dla dzieci i młodzieży			7.324,-
926	92605	2820	Prowadzenie drużyny piłki nożnej: seniorów, trampkarzy, młodzików			45.000,-
Ogółem				301.100,-		430.869,-

Załącznik nr 4

Plan przychodów i wydatków  
Gminnego Funduszu Ochrony Środowiska i Gospodarki Wodnej

Lp.	Wyszczególnienie	Plan na 2010 rok
I	Stan środków obrotowych na początek roku	500,-
II	Przychody	25.000,-
1.	0690- wpływy z różnych opłat	25.000,-
III	Wydatki	25.000,-
1.	Wydatki bieżące	5.000,-
	4170-wynagrodzenie bezosobowe	1.500,-
	4210-zakup materiałów i wyposażenie	2.500,-
	4300-zakup usług pozostałych	1.000,-
2.	Wydatki majątkowe	20.000,-
	6110- wydatki inwestycyjne funduszy celowych	20.000,-
IV	Stan środków obrotowych na koniec roku	500,-

\*- wykonanie przydomowych oczyszczalni biologicznych.

Prognoza kwoty długu na lata 2010 – 2016

	Stan na 31-12-2009r.	Prognoza 2010 r	Prognoza 2011r.	Prognoza 2012r.	Prognoza 2013r.	Prognoza 2014 r.	Prognoza 2015r.	Prognoza 2016r.	
1	Zobowiązania wg tytułów dłużnych:	2.353.620,-	4.410.020,-	3.392.400,-	2.394.000,-	1.719.600,-	1.045.200,-	445.200,-	0,-
1.1	Zaciągnięte zobowiązania (bez art. 170 ust. 3 ufp):	2.353.620,-							
1.1.1	pożyczki								
1.1.2	kredyty	2.353.620,-							
1.1.3	obligacje								
1.2	Planowane w roku budżetowym (bez art. 170 ust. 3 ufp):		2.669.800,-						
1.2.1	pożyczki								
1.2.2	kredyty		2.669.800,-						
1.2.3	obligacje								
1.3	Zaciągnięte zobowiązania (art. 170 ust. 3 ufp):		2.050.000,-						
1.3.1	pożyczki		2.050.000,-						
1.3.2	kredyty								
1.3.3	obligacje								
1.4	Planowane w roku budżetowym (art. 170 ust. 3 ufp):								
1.4.1	pożyczek								
1.4.2	kredyty								
1.4.3	obligacje								
1.5	Prognozowany stan zobowiązań wymagalnych na 31.12								
2	Splata długu		2.966.194,-	1.255.820,-	1.193.500,-	811.700,-	773.400,-	660.100,-	470.800,-
2.1	Splata rat kapitałowych (bez art. 169 ust. 3 ufp):		613.400,-	1.017.620,-	998.400,-	674.400,-	674.400,-	600.000,-	445.200,-
2.1.1	kredytów		613.400,-	1.017.620,-	998.400,-	674.400,-	674.400,-	600.000,-	445.200,-
2.1.2	pożyczek								
2.1.3	wykup papierów wartościowych								
2.1.4	udzielonych poręczeń								
2.2	Splata rat kapitałowych (art. 169 ust. 3 ufp):		2.050.000,-						
2.2.1	kredytów								
2.2.2	pożyczek		2.050.000,-						
2.2.3	wykup papierów wartościowych								
2.2.4	udzielonych poręczeń								
2.3	Splata odsetek i dyskonta (bez art. 169 ust. 3 ufp)		261.794,-	238.200,-	195.100,-	137.300,-	99.000,-	60.100,-	25.600,-
2.4	Splata odsetek i dyskonta (art. 169 ust. 3 ufp)		41.000,-						
3	Prognozowane dochody budżetowe	11.025.946,-	13.178.449,-	12.500.000,-	12.700.000,-	12.900.000,-	13.100.000,-	13.200.000,-	13.300.000,-
4	Relacje do dochodów (w%):								
4.1	długu (art. 170 ust. 1);	21,4%	33,5%	27,1%	18,9%	13,3%	8%	3,4%	0%
4.2	długu po uwzględnieniu wyłączeń (art. 170 ust. 3);	21,4%	33,5%	27,1%	18,9%	13,3%	8%	3,4%	0%
4.3	splaty zadłużenia (art. 169 ust. 1); (2.1+2.2+2.3+2.4):3		22,5%	10%	9,4%	6,3%	5,9%	5%	3,6%
4.4	splaty zadłużenia po uwzględnieniu wyłączeń (art. 169 ust. 3); (2.1+2.3):3		6,6%	10%	9,4%	6,3%	5,9%	5%	3,6%

Przewodniczący Rady Gminy:  
Dariusz Bąk

**2028**

**UCHWAŁA Nr XXXII/151/09**

**RADY GMINY W MIROWIE**

z dnia 30 grudnia 2009 r.

**w sprawie zmian w budżecie gminy na rok 2009.**

Na podstawie art. 18, ust. 2 pkt 4 ustawy z dnia 8 marca 1990r. o samorządzie gminnym (Dz.U. z 2001r. Nr 142, poz. 1591 z późn. zm.) oraz art. 166, 184 ustawy z dnia 30 czerwca 2005r. o finansach publicznych (Dz.U. Nr 249, poz. 2104 z późn. zm.).

§ 1. Rada Gminy w uchwale nr XXII/106/2008 z dnia 29 grudnia 2008r. w sprawie uchwalenia budżetu gminy Mirów na rok 2009 wprowadza następujące zmiany w:

1. Planie wydatków zgodnie z załącznikiem nr 1 do niniejszej uchwały.
2. Limitach wydatków na wieloletnie programy inwestycyjne w latach 2009-2010 zgodnie z załącznikiem nr 2 do niniejszej uchwały.

§ 2. W wyniku powyższych zmian treść uchwały budżetowej zmienia się następująco:

- § 1, pkt 2 uchwały otrzymuje brzmienie – „Plan wydatków budżetu na rok 2009 wynosi 11.918.638zł”.

§ 3.1. Wykonanie uchwały powierza się Wójtowi Gminy.

2. Uchwała wchodzi w życie z dniem podjęcia, obowiązuje w roku budżetowym 2009 i podlega ogłoszeniu w trybie określonym dla ogłoszenia prawa miejscowego.

Przewodniczący Rady Gminy:  
*Dariusz Bąk*

Załącznik nr 1  
do uchwały nr XXXII/151/09  
Rady Gminy w Mirowie  
z dnia 30 grudnia 2009r.

Zmiana kwot wydatków określonych w załączniku nr 2  
„Plan wydatków budżetu gminy Mirów na 2009 rok” do uchwały nr XXII/106/08 z dnia 29 grudnia 2008r.  
w sprawie uchwalenia budżetu na rok 2009

Dział	Rozdział	§	Treść	Przed zmianą	Zmiana	Po zmianie
600			Transport i łączność	1 072 247,00	57 271,00	1 129 518,00
	60014		Drogi publiczne powiatowe	150 000,00	25 397,00	175 397,00
		6300	Dotacja celowa na pomoc finansową udzielaną między jednostkami samorządu terytorialnego na dofinansowanie własnych zadań inwestycyjnych i zakupów inwestycyjnych	150 000,00	25 397,00	175 397,00
	60016		Drogi publiczne gminne	922 247,00	31 874,00	954 121,00
		4270	Zakup usług remontowych	10 000,00	23 306,00	33 306,00
		6050	Wydatki inwestycyjne jednostek budżetowych	858 447,00	8 568,00	867 015,00
750			Administracja publiczna	2 346 054,00	- 28 000,00	2 318 054,00
	75022		Rady gmin (miast i miast na prawach powiatu)	103 428,00	2 000,00	105 428,00
		3030	Różne wydatki na rzecz osób fizycznych	99 200,00	2 000,00	101 200,00
	75023		Urzędy gmin (miast i miast na prawach powiatu)	1 828 371,00	- 30 000,00	1 798 371,00
		4210	Zakup materiałów i wyposażenia	140 472,00	- 20 000,00	120 472,00
		4300	Zakup usług pozostałych	66 926,00	- 10 000,00	56 926,00
757			Obsługa długu publicznego	121 504,00	- 10 000,00	111 504,00
	75702		Obsługa papierów wartościowych, kredytów i pożyczek jednostek samorządu terytorialnego	121 504,00	- 10 000,00	111 504,00
		8070	Odsetki i dyskonto od skarbowych papierów wartościowych, kredytów i pożyczek oraz innych instrumentów finansowych, związanych z obsługą długu krajowego	121 504,00	- 10 000,00	111 504,00
801			Oświata i wychowanie	4 351 555,00	- 19 271,00	4 332 284,00
	80101		Szkoły podstawowe	2 692 996,00	- 19 271,00	2 673 725,00
		4210	Zakup materiałów i wyposażenia	159 962,00	- 19 271,00	140 691,00
Razem:				11 918 638,00	0,00	11 918 638,00



Załącznik nr 2  
do uchwały nr XXXII/151/09  
Rady Gminy w Mirowie  
z dnia 30 grudnia 2009r.

Zmiana limitów określonych w załączniku nr 3  
„Limity wydatków na Wieloletnie Programy Inwestycyjne w latach 2009 - 2010 do uchwały nr XXII/106/08  
z dnia 29 grudnia 2008r. w sprawie uchwalenia budżetu na 2009 rok

L.p.	Dział	Roz dz.	§	Nazwa zadania inwestycyjnego	Rok realizacji zadania	Plan	Łączne nakłady finansowe w danym roku	Planowane wydatki z tego źródła finansowania					Jednostka organizacyjna realizująca program lub koordyn. wykonanie programu
								Dochody własne j.s.t.	Kredyty i pożyczki	środki pochodzące z innych źródeł *	Środki wymienione w art. 5 ust. 1 pkt 2 i 3 u.f.p.	dotacje	
1.	600	60014	6300	Wykonanie chodnika przy drodze powiatowej w Mirowie	2009	Przed zmianą	-						Urząd Gminy Mirów
						Zmiana	+25.397,-	+25.397,-					
						Po zmianie	25.397,-	25.397,-					
2.	600	60016	6050	Budowa drogi dojazdowej Zbijów Mały	2009	Przed zmianą	164.957,-	97.957,-	67.000,-				Urząd Gminy Mirów
						zmiana	+3.619,-	+3.619,-					
						Po zmianie	168.576,-	101.576,-	67.000,-				
3.	600	60016	6050	Zakup gruntu od Skarbu Państwa, którego zarządcą są Lasy Państwowe w kierunku trasy starachowickiej budowa drogi	2009	Przed zmianą	213.000,-	63.000,-	150.000,-				Urząd Gminy Mirów
						Zmiana	+4.949,-	+4.949,-					
						Po zmianie	217.949,-	67.949,-	150.000,-				
				Ogółem	2009	Przed zmianą	1.623.353,-	658.206	658.500,-		13.647,-	293.000,-	
						Zmiana	+33.965,-	+33.965,-					
						Po zmianie	1.657.318,-	692.171,-	658.500,-		13.647,-	293.000,-	
				Ogółem	2010	Przed zmianą	3.011.500,-	714.000,-	300.000,-		986.000,-	1.011.500,-	
						Zmiana	-	-	-		-	-	
						Po zmianie	3.011.500,-	714.000,-	300.000,-		986.000,-	1.011.500,-	

Przewodniczący Rady Gminy:  
*Dariusz Bąk*

**2029**

**UCHWAŁA Nr XXXII/1/10**

**RADY GMINY SIEMIĄTKOWO**

z dnia 25 stycznia 2010 r.

**w sprawie miejscowego planu zagospodarowania przestrzennego fragmentów gminy Siemiątkowo dotyczącego części obrębów geodezyjnych miejscowości Krzeczanowo i Siemiątkowo.**

Na podstawie art. 18 ust. 2 pkt 15 ustawy z 8 marca 1990r. o samorządzie gminnym (Dz.U. z 2001r. Nr 142, poz. 1591; z 2002r. Nr 23, poz. 220, Nr 62, poz. 558, Nr 113, poz. 984, Nr 153, poz. 1271, Nr 214, poz. 1806; z 2003r. Nr 80, poz. 717, Nr 162, poz. 1568; z 2004r. Nr 102, poz. 1055, Nr 116, poz. 1203, Nr 167, poz. 1759; z 2005r. Nr 172, poz. 1441, Nr 175, poz. 1457; z 2006r. Nr 17, poz. 128, Nr 181, poz. 1337; z 2007r. Nr 48, poz. 327, Nr 138, poz. 974, Nr 173, poz. 1218; z 2008r. Nr 180, poz. 1111, Nr 223, poz. 1458; z 2009r. Nr 52, poz. 420), art. 15 ust. 1 i 2, art. 20 ust. 1, art. 27 i art. 29 ustawy z dnia 27 marca 2003r. o planowaniu i zagospodarowaniu przestrzennym (Dz.U. z

2003r. Nr 80, poz. 717 ze zmianami w 2004r. - Dz.U. z 2004r. Nr 6, poz. 41, Nr 141, poz. 1492; w 2005r. - Dz.U. z 2005r. Nr 113, poz. 954, Nr 130, poz. 1087; w 2006r. - Dz.U. z 2006r. Nr 45, poz. 319; w 2007r. - Dz.U. z 2006r. Nr 225, poz. 1635, Dz.U. z 2007r. Nr 127, poz. 880; w 2008r. - Dz.U. z 2008r. Nr 199, poz. 1227, Nr 201, poz. 1237, Nr 220, poz. 1413); oraz uchwały Rady Gminy Siemiątkowo nr XXVI/16/09 z dnia 28 maja 2009r. w sprawie sporządzenia projektu miejscowego planu zagospodarowania przestrzennego Rada Gminy uchwala, co następuje:

Rozdział I  
**Postanowienia ogólne**

§ 1. Zakres regulacji Planu.

1. Uchwała się miejscowy plan zagospodarowania przestrzennego fragmentów gminy Siemiątkowo dotyczący części obrębów geodezyjnych miejscowości Krzeczanowo i Siemiątkowo - zwany w dalszej części uchwały „Planem”.
2. Ustalenia Planu będące treścią przedmiotowej uchwały, odnoszą się do obszarów określonych w uchwale Rady Gminy Siemiątkowo nr XXVI/16/09 z dnia 28 maja 2009r. o przystąpieniu do sporządzenia Planu. Integralnymi częściami uchwały są:
  - 1) rozstrzygnięcie o zgodności Planu z ustaleniami „Studium uwarunkowań i kierunków zagospodarowania przestrzennego Gminy Siemiątkowo Koźlebrodzkie” uchwalonego uchwałą nr XV/1/2001 Rady Gminy Siemiątkowo Koźlebrodzkie z dnia 27 kwietnia 2001r. - załącznik nr 1 do uchwały;
  - 2) rozstrzygnięcie o sposobie rozpatrzenia uwag do projektu Planu – będące załącznikiem nr 2 do uchwały;
  - 3) rozstrzygnięcie o sposobie realizacji zapisanych w Planie inwestycji z zakresu infrastruktury technicznej które należą do zadań własnych gminy – załącznik nr 3 do uchwały.
  - 4) część graficzna Planu – rysunki Planu w skali 1:1000 będące załącznikami nr 4 – 9 do uchwały.
3. Plan zawiera uregulowania (w zależności od problematyki występującej w granicach obszarów) w zakresie:
  - 1) przeznaczenia terenów oraz linii rozgraniczających tereny o różnym przeznaczeniu lub różnych zasadach zagospodarowania (§ 3),
  - 2) zasad ochrony i kształtowania ładu przestrzennego (§ 4),
  - 3) zasad ochrony środowiska, przyrody i krajobrazu kulturowego (§ 5),
  - 4) zasad ochrony dziedzictwa kulturowego (§ 6),
  - 5) wymagań wynikających z potrzeb kształtowania przestrzeni publicznej (§ 7),
  - 6) granic i sposobów zagospodarowania terenów lub obiektów podlegających ochronie na mocy przepisów odrębnych (§ 8),

- 7) szczegółowych zasad i warunków scalania i podziału nieruchomości (§ 9),
  - 8) zasad modernizacji, rozbudowy i budowy systemów komunikacji i infrastruktury technicznej (§ 10),
  - 9) szczegółowych warunków zagospodarowania terenów oraz ograniczenia w ich użytkowaniu, w tym zakazy zabudowy (§ 11,12),
  - 10) sposobów tymczasowego zagospodarowania, urządzania i użytkowania terenów (§ 13),
  - 11) stawek procentowych na podstawie których ustala się opłatę od wzrostu wartości nieruchomości spowodowanych ustaleniami Planu (§ 14),
  - 12) przeznaczenia gruntów rolnych na cele nierolnicze (§ 15).
4. Oznaczenia na rysunku Planu obowiązują w zakresie:
    - 1) granic obszarów objętych Planem,
    - 2) symboli terenów – literowych i cyfrowych – wskazujących na przeznaczenie terenów, mających ściśle powiązanie z ustaleniami realizacyjnymi zawartymi w przedmiotowej uchwale,
    - 3) linii rozgraniczających tereny o różnym sposobie użytkowania bądź różnych zasadach zagospodarowania,
    - 4) kategorii dróg i ulic,
    - 5) linii zabudowy,
    - 6) geometrycznych zasad podziału terenów na działki budowlane.
  5. Rysunek Planu zawiera elementy informacyjne:
    - 1) przebieg głównych sieci infrastruktury technicznej,
    - 2) elementy planowanego i istniejącego zagospodarowania poza granicami opracowania.
- § 2. Ustala się rozumienie podstawowych określeń stosowanych w niniejszej uchwale. Ilekroć jest mowa o:
1. ustawie – należy przez to rozumieć ustawę z 27 marca 2003r. o planowaniu i zagospodarowaniu przestrzennym;
  2. planie - należy przez to rozumieć ustalenia Miejscowego Planu Zagospodarowania Przestrzennego fragmentów gminy Siemiątkowo wynikające z przedmiotowej uchwały;

3. rysunku Planu – należy przez to rozumieć rysunki na mapach w skali 1:1000, będące załącznikami nr 4 - 9 do uchwały;
4. uchwale - należy przez to rozumieć niniejszą uchwałę Rady Gminy Siemiątkowo dotyczącą zagospodarowania obszarów objętych Planem;
5. przepisach odrębnych - należy przez to rozumieć przepisy ustaw wraz z aktami wykonawczymi oraz ograniczenia w dysponowaniu terenami wynikające z prawomocnych decyzji administracyjnych, a w szczególności:
  - Prawo ochrony środowiska,
  - Ustawa o ochronie przyrody,
  - Ustawa o ochronie gruntów rolnych i leśnych,
  - Ustawa o lasach,
  - Prawo wodne,
  - Prawo geologiczne i górnicze,
  - Ustawa o odpadach,
  - Prawo budowlane,
  - Ustawa o ochronie zabytków i opiece nad zabytkami,
  - Ustawa o gospodarce nieruchomościami,
  - Ustawa o powszechnym obowiązku obrony Rzeczypospolitej Polskiej,
  - Akty prawa lokalnego;
6. obszarze – należy przez to rozumieć obszar objęty Planem w granicach ustalonych uchwałą Rady Gminy;
7. terenie - należy przez to rozumieć część obszaru wyznaczonego na rysunku Planu liniami rozgraniczającymi, o określonym przeznaczeniu, oznaczonego symbolem cyfrowym i literowym;
8. działce budowlanej należy przez to rozumieć nieruchomość gruntową lub działkę gruntu według definicji ustawy o planowaniu i zagospodarowaniu przestrzennym,
9. przeznaczeniu podstawowym - należy przez to rozumieć takie przeznaczenie które powinno dominować (przeważać) na terenie oznaczonym symbolem cyfrowym i literowym;
10. przeznaczeniu dopuszczalnym - należy przez to rozumieć przeznaczenie które może być realizowane po spełnieniu ustalonych w Planie warunków jego dopuszczenia;
11. budynku mieszkalnym jednorodzinny - należy przez to rozumieć budynek wolno stojący, w zabudowie szeregowej, bliźniaczej lub grupowej, służący zaspokojeniu potrzeb mieszkaniowych – według definicji ustawy Prawo budowlane;
12. usługach podstawowych – należy przez to rozumieć usługi zaspakajające codzienne potrzeby mieszkańców, o małym zasięgu świadczeń np. sklepy z artykułami podstawowymi, jedno lub kilkunabranżowe (spożywcze, wędliniarskie, z artykułami gospodarstwa domowego itp.), punkty usługowe nieuciążliwe np. fryzjerskie, szewskie, krawieckie itp., oraz gabinety (np. lekarskie) i pracownie dla wolnych zawodów;
13. usługach gospodarczych - pod pojęciem tym należy rozumieć wszelkie czynności świadczone na rzecz jednostek gospodarczych, prowadzących działalność o charakterze produkcyjnym nie tworzące bezpośrednio nowych dóbr materialnych – usługi na rzecz produkcji;
14. usługach ogólnowiejskich: należy przez to rozumieć działalność gospodarczą zakwalifikowaną do usług związanych z zaspokojeniem potrzeb ludności, dla konsumpcji indywidualnej i zbiorowej takich jak:
  - handel detaliczny,
  - usługi bankowe, doradztwo gospodarcze,
  - usługi obsługi rekreacji, wypoczynku i turystyki,
  - niepubliczne, komercyjne usługi oświaty, zdrowia, opieki społecznej i kultury,
  - naprawy, remonty, konserwacje sprzętów i urządzeń gospodarstwa domowego,
  - wyrób przedmiotów na indywidualne zamówienie,
  - inne usługi dla indywidualnych odbiorców;
15. obszarze przestrzeni publicznej – należy przez to rozumieć istniejący i projektowany w ramach Planu obszar o szczególnym znaczeniu dla zaspokojenia potrzeb mieszkańców, poprawy jakości ich życia i sprzyjający nawiązywaniu kontaktów społecznych ze względu na jego położenie oraz cechy funkcjonalno-przestrzenne;
16. usługach wbudowanych – należy przez to rozumieć lokale użytkowe w budynkach mieszkalnych jednorodzinnych mieszczące usługi podstawowe, których powierzchnia

- całkowita nie przekracza 30% powierzchni całkowitej budynku – według definicji ustawy Prawo budowlane;
17. powierzchni terenu biologicznie czynnej - według definicji zawartej w rozporządzeniu Ministra Infrastruktury w sprawie warunków technicznych, jakim powinny odpowiadać budynki i ich usytuowanie;
  18. zabudowę produkcyjną i usługową określa się jako nieuciążliwe, tj. spełniające wymogi sanitarne właściwe dla podstawowego przeznaczenia obiektu lub wskazanego w Planie obiektu przyległego i nie zaliczane do inwestycji mogących zawsze lub potencjalnie znacząco oddziaływać na środowisko;
  19. uciążliwości nie wykraczającej poza granice działki przeznaczonej do zainwestowania - należy przez to rozumieć powodowane działalnością gospodarczą formy uciążliwości na terenie działki, które mogą być zmierzone i zneutralizowane w obrębie działki z zastosowaniem najlepszych dostępnych technik;
  20. pasie drogowym - należy przez to rozumieć wydzielony liniami granicznymi grunt wraz z przestrzenią nad i pod jego powierzchnią, w którym są zlokalizowane droga oraz obiekty budowlane i urządzenia techniczne związane z prowadzeniem i obsługą ruchu a także urządzenia związane z potrzebami zarządzania drogą,
  21. drodze – należy przez to rozumieć drogę publiczną,
  22. ulicy – należy przez to rozumieć drogę na terenie zabudowy lub przeznaczonym do zabudowy;
  23. zjeździe – należy przez to rozumieć połączenie drogi publicznej z nieruchomością położoną przy drodze, stanowiące bezpośrednie miejsce dostępu do drogi publicznej w rozumieniu przepisów o planowaniu i zagospodarowaniu przestrzennym,
  24. nieprzekraczalnej linii zabudowy - należy przez to rozumieć wyznaczoną dla terenu linię lokalizowania budynków (za wyjątkiem budynków gospodarczych, garażowych i inwentarskich) w stosunku do linii rozgraniczającej ulic; linia ta pozwala na odsunięcie budynku w kierunku przeciwnym niż jezdnia;
  25. ściśle określona linia zabudowy – należy przez to rozumieć obligatoryjną linię lokalizowania budynków (za wyjątkiem budynków gospodarczych, garażowych i inwentarskich) w stosunku do linii rozgraniczającej ulic, z za-

chowaniem zasad ustalonych w § 10 ust. 1 pkt 8 przedmiotowej uchwały;

26. głównej kalenicy budynku – należy przez to rozumieć najdłuższą kalenicę dachu będącą krawędzią przecięcia połaci dachowych nad zasadniczą bryłą budynku;
27. rozumienie określeń mających odniesienie w przepisach odrębnych może ulec zmianie – jeżeli zostanie zmienione w odpowiednich aktach prawnych wyższego rzędu.

## Rozdział II

### Ogólne ustalenia realizacyjne dla obszarów objętych opracowaniem

#### § 3. Przeznaczenie terenów

1. Tereny oznaczone symbolem MN przeznacza się pod zabudowę mieszkaniową jednorodzinną. W granicach terenów ustala się:
  - a) dopuszczenie usług podstawowych wbudowanych;
  - b) dopuszczenie realizacji budynków rekreacji indywidualnej;
  - c) zakaz realizacji przedsięwzięć mogących zawsze lub potencjalnie znacząco oddziaływać na środowisko;
  - d) dopuszczenie realizacji sieci infrastruktury technicznej;
  - e) zakaz realizacji wież przekaźnikowych telefonii bezprzewodowej.
2. Tereny oznaczone symbolem MN/U przeznacza się pod zabudowę mieszkaniową z usługami ogólnowiejskimi.
3. Tereny oznaczone symbolem MW/U przeznacza się pod zabudowę mieszkaniową wielorodzinną z dopuszczeniem usług ogólnowiejskich.
4. Tereny o symbolu P/Ug przeznacza się pod zabudowę produkcyjną i usługi gospodarcze. W granicach terenów dopuszcza się funkcję mieszkaniową na warunkach określonych w ustaleniach planistycznych dla poszczególnych terenów.
5. Tereny o symbolu US przeznacza się pod usługi sportu i rekreacji.
6. Teren o symbolu US/WZ przeznacza się z pod usługi sportu i rekreacji ze zbiornikami małej retencji.
7. Tereny o symbolach KD przeznacza się pod pasy drogowe dla:
  - KD-Zp dróg powiatowych kl. Z i ulic w ciągach dróg powiatowych,

- KD-Lg dróg lokalnych gminnych i ulic w ciągach dróg lokalnych gminnych,
- KD-D dróg i ulic dojazdowych,
- KD-W dróg wewnętrznych niepublicznych,
- KDpj ciągów pieszo-jezdnych.

§ 4. Zasady ochrony i kształtowania ładu przestrzennego:

1. Ustala się nakaz stosowania form architektonicznych harmonizujących z krajobrazem i otaczającą zabudową, zarówno w aspekcie kubaturowym jak i elewacyjnym – kolorystyki i faktury ścian, detalu architektonicznego, pokryć dachowych.
2. Wyposażenie terenów w infrastrukturę techniczną należy realizować równoległe z postępującą zabudową, a realizację układów drogowych równocześnie z wyposażaniem w infrastrukturę techniczną.
3. Utrzymanie porządku i czystości realizować zgodnie z aktualnie obowiązującym „Regulaminem utrzymania porządku i czystości na terenie gminy”.

§ 5. Zasady ochrony środowiska, przyrody i krajobrazu kulturowego.

1. W zakresie ochrony środowiska:

- 1) Zakaz wprowadzania ścieków nieoczyszczonych do wód i gleby. Odprowadzający ścieki zobowiązani są zapewnić ochronę wód poprzez budowę i eksploatację urządzeń służących tej ochronie stosownie do przepisów odrębnych.
- 2) Ograniczenie emisji zanieczyszczeń do powietrza (wprowadzanie pyłów i gazów) do poziomu dopuszczalnego ustalonego dla strefy, w której leżą obszary objęte Planem.
- 3) Ograniczenie ponadnormatywnego oddziaływania przedsięwzięć do granic działki przeznaczonej do zainwestowania.
- 4) Stosowanie w systemach grzewczych technologii niskoemisyjnych.
- 5) Dopuszczalny poziom hałasu stosownie do przepisów odrębnych dotyczących ochrony środowiska oraz obowiązujących aktualnie progowych poziomów hałasu.
- 6) Zagospodarowanie odpadów stałych komunalnych i produkcyjnych stosownie do przepisów gminnych.

- 7) Zakaz realizacji ciągów infrastruktury technicznej w sposób mogący naruszać równowagę w środowisku.
- 8) Ochrona istniejących cieków, zbiorników i oczek wodnych; odbudowa i budowa zbiorników wodnych. Pozostawienie pasa dostępu wzdłuż cieków zgodnie z przepisami odrębnymi.
- 9) Wzbogacanie krajobrazu poprzez nasadzenia drzew i krzewów ozdobnych i użytkowych.
- 10) Z uwagi na położenie gminy Siemiątkowo w granicach Nadwkrzańskiego Obszaru Chronionego Krajobrazu przestrzeganie zasad ochrony środowiska określonych w rozporządzeniu nr 24 Wojewody Mazowieckiego z 15 kwietnia 2005r.

2. W zakresie krajobrazu kulturowego:

- 1) stosowanie tradycyjnych form architektonicznych nawiązujących do istniejących obiektów o cechach charakterystycznych dla regionu i o charakterystycznym detalu architektonicznym;
- 2) stosowanie materiałów budowlanych tradycyjnych zarówno konstrukcyjnych jak i wykończeniowych takich jak np.: kamień, cegła ceramiczna, dachówka ceramiczna, drewno.

§ 6. Zasady ochrony dziedzictwa kulturowego

1. W granicach obszarów będących Planem brak obiektów wpisanych do rejestru zabytków. Istnieją natomiast obiekty podlegające ochronie konserwatorskiej na podstawie ustawy z 23 lipca 2003r. o ochronie zabytków i opiece nad zabytkami, są to:

- 1) we wsi Krzeczanowo (1US/WZ/09) pozostałości parku podworskiego wraz ze stawami, użytkowane do niedawna przez Państwowe Gospodarstwo Rolne, a po likwidacji PGR będące we władaniu Agencji Nieruchomości Rolnych;
- 2) we wsi Krzeczanowo w bezpośredniej przyległości do parku i terenu objętego planem stanowisko archeologiczne o symbolu 43-57/2.

§ 7. Przestrzeń publiczna

1. Ze struktury zabudowy i funkcji terenów wynika, że cechy przestrzeni publicznej posiadać będą tereny: 1US/WZ/09 we wsi Krzeczanowo i 1US/09 we wsi Siemiątkowo.

Dla podkreślenia funkcji usługowej, przestrzeń publiczna powinna posiadać odpowiednią atrakcyjność w kategorii kompozycji przestrzennej i programu użytkowego, wzbogacona detalami architektonicznymi: małą architekturą, zielenią, oświetleniem.

§ 8. Granice i sposoby zagospodarowania terenów lub obiektów podlegających ochronie na mocy przepisów odrębnych

1. W granicach obszarów objętych Planem brak terenów i obiektów położonych w obszarach Natura 2000.
2. Wszystkie obszary objęte Planem położone są w granicach Nadwkrzańskiego Obszaru Chronionego Krajobrazu gdzie obowiązują zasady gospodarowania określone w rozporządzeniu nr 24 Wojewody Mazowieckiego z 15 kwietnia 2005r.

§ 9. Szczegółowe zasady i warunki scalania i podziału nieruchomości

1. Na obszarach objętych Planem nie przewiduje się przeprowadzania procedury scalania nieruchomości.
2. Działki budowlane wydzielane z nieruchomości położonych w granicach objętych Planem posiadać będą następujące parametry:
  - 1) na terenach MN – zabudowa mieszkaniowa jednorodzinna:
    - a) minimalna powierzchnia działki 800m<sup>2</sup>;
    - b) minimalna szerokość działki 20m wzdłuż drogi, do której działka przylega, zalecana szerokość 25m;
    - c) kąt przecięcia bocznych granic działki z linią rozgraniczającą pasa drogowego 900 (z tolerancją +50); wyjątek stanowić będą granice działek pokrywające się z istniejącymi granicami geodezyjnymi (w przypadku zaakceptowanym w Planie) lub inny kierunek, nawiązujący do układu granic geodezyjnych, wskazany na rysunku Planu;
  - 2) na terenach P/Ug – zabudowa produkcyjna i usługi gospodarcze:
    - a) powierzchnie działek wynikać będą z indywidualnego zapotrzebowania terenu dla planowanego przedsięwzięcia inwestycyjnego;
    - b) cały teren może być wykorzystany przez jednego inwestora;
    - c) dopuszcza się podział terenu pod warunkiem iż nie będzie to skutkowało wydzie-

leniem nowych dróg, a działki obsługiwane będą z istniejących dróg dojazdowych KD-D;

- 3) w granicach terenów US, US/WZ nie przewiduje się przeprowadzania podziałów, za wyjątkiem wydzielania normatywnych pasów drogowych.
3. Przy wydzielaniu działek budowlanych z nieruchomości rolnej należy zabezpieczyć dojazd o szerokości minimum 4,5m do pozostałej części działki, lub zgodnie ze wskazaniami rysunku Planu.
4. Sposób podziału terenu na działki budowlane należy przeprowadzić uwzględniając geometryczne zasady podziału wskazane na rysunku Planu.

§ 10. Zasady modernizacji, rozbudowy i budowy systemów komunikacji i infrastruktury technicznej

1. Komunikacja

- 1) Bezpośrednią obsługę komunikacyjną działek pełnić będą:
  - a) drogi i ulice dojazdowe KD-D o szerokości 10-12m w liniach rozgraniczających, jednojezdniowe, o dwóch kierunkach ruchu, z chodnikami po jednej lub obu stronach jezdni;
  - b) ulice w ciągach dróg lokalnych gminnych KD-Lg o szerokości 12-15m w liniach rozgraniczających, jednojezdniowe, o dwóch kierunkach ruchu, z chodnikami po jednej lub obu stronach jezdni;
  - c) drogi wewnętrzne KD-W niepubliczne o szerokości 8m w liniach rozgraniczających, z chodnikami wydzielonymi w poziomie jezdni;
  - d) ciągi pieszo-jezdne o szerokości 6 – 8m w liniach rozgraniczających, bez wydzielonych pasów chodnikowych.
- 2) Funkcję zbiorczą w granicach planowanych obszarów pełnić będą ulice w ciągach dróg powiatowych KD-Zp o planowanej szerokości 15-20m w liniach rozgraniczających, jednojezdniowe, o dwóch kierunkach ruchu, z chodnikami po jednej lub obu stronach jezdni na odcinkach przebiegających przez tereny zabudowane lub przewidziane do zabudowy.
- 3) Na skrzyżowaniach dróg należy zabezpieczyć ścieżka linii rozgraniczających zgodnie z przepisami odrębnymi i rysunkiem Planu. Realizacja zabudowy i zagospodarowania

działek narożnych uwzględniać musi przepisy odrębne dotyczące warunków widoczności na skrzyżowaniach i zjazdach.

- 4) Działania związane z budową, przebudową, remontem, utrzymaniem i ochroną skrzyżowań dróg różnych kategorii, wraz z drogowymi obiektami inżynierskimi w pasie drogowym oraz urządzeniami bezpieczeństwa i organizacji ruchu, związanymi z funkcjonowaniem skrzyżowania, należą do zarządcy właściwego dla drogi wyższego rzędu zgodnie z przepisami odrębnymi.
- 5) W pasach ulicznych realizowane będą:
  - sieci i urządzenia infrastruktury technicznej,
  - nawierzchnie jezdni utwardzone,
  - nawierzchnie chodnikowe,
- 6) Dla obiektów mieszkaniowych, usługowych należy przewidzieć niezbędną ilość miejsc postojowych w granicach działki przeznaczonej do zainwestowania przyjmując:
  - a) na działkach mieszkaniowych jednorodzinnych minimum jedno stanowisko postojowe na jedno mieszkanie,
  - b) dla obiektów handlowych o powierzchni użytkowej powyżej 50m<sup>2</sup> – minimum 6m.p./200m<sup>2</sup> pow. użytk. oraz 1m.p./10 zatrudnionych; przy powierzchni do 50m<sup>2</sup> nie mniej niż 2 stanowiska postojowe;
  - c) dla obiektów kultury, zdrowia, opieki społecznej – minimum 3m.p./100m<sup>2</sup> lub do 100m<sup>2</sup> p.u. oraz minimum 2m.p./10 zatrudnionych lub do 10 zatrudnionych,
  - d) dla obiektów usług gospodarczych – minimum 3m.p./1002 pow. użytk. oraz minimum 1m.p./10 zatrudnionych, przy powierzchni do 100m<sup>2</sup> nie mniej niż 4 stanowiska postojowe;
  - e) ilość miejsc postojowych w punktach b, c, d należy zwiększyć o miejsce dla pojazdu osoby niepełnosprawnej.
- 7) Ogrodzenia działek od strony dróg należy realizować po planowanych liniach rozgraniczających pasów drogowych.

Forma ogrodzenia powinna umożliwiać przemieszczanie się drobnych ssaków i ptaków - w cokołach pozostawiać należy otwory tzw. tunele ekologiczne.

Ustala się zakaz realizacji bram wjazdowych, na działki usytuowane przy skrzyżowaniach

dróg, na ścieżkach narożników linii rozgraniczających.

Wjazdy na działki położone przy skrzyżowaniach ulic i dróg należy zawsze realizować na ulicę lub drogę niższej kategorii w miejscu maksymalnie oddalonym od skrzyżowania.

- 8) Ściśle określone lub nieprzekraczalne linie zabudowy, identyfikowane z licem ściany, należy przyjmować według rysunku Planu. Poza linie zabudowy w kierunku drogi mogą wykroczać jedynie zadaszenia nad wejściami lub wjazdami do garaży, wykusze lub inne nadwieszane części budynku, balkony, tarasy ziemne. Dopuszczalne wykroczenia nie mogą być większe niż 2m od linii zabudowy.

Linie zabudowy wskazane w Planie nie dotyczą budynków garażowych wolnostojących i budynków gospodarczych, które muszą być lokalizowane na zapleczu działki, poza pasem szerokości minimum 10m od linii zabudowy przeznaczonym dla budynków mieszkalnych. Zasada powyższa nie dotyczy budynków usługowych, produkcyjnych i magazynowych na terenach U, P, Ug.

## 2. Infrastruktura techniczna

- 1) Podstawowe urządzenia sieciowe prowadzone będą w pasach ulicznych jak również przez tereny prywatne za zgodą właściciela nieruchomości, przyłącza przez tereny prywatne. Urządzenia sieciowe powinny spełniać warunki określone w przepisach odrębnych.

W pasach ulicznych przewiduje się prowadzenie następujących urządzeń sieciowych:

- wodociąg,
- kanalizacja sanitarna rozdzielcza,
- kanalizacja deszczowa,
- linie napowietrzne lub kablowe energetyczne komunalno – oświetleniowe niskiego napięcia,
- linie średniego napięcia napowietrzne lub kablowe,
- linie telefoniczne skanalizowane,
- docelowo sieć gazu ziemnego.

## 2) Zaopatrzenie w wodę i melioracje wodne

- a) Wszystkie obiekty na obszarach objętych Planem zaopatrywane będą w wodę z wodociągów zbiorowych.

- b) Sieć wodociągowa powinna być wyposażona w hydranty uliczne p.poż. spełniające wymagania przepisów odrębnych.
  - c) Warunki realizacji przyłączy wodociągowych określi Zarządca sieci.
  - d) Ewentualne przejście z przewodem wodociągowym lub kanalizacyjnym przez drogę o nawierzchni trwałej należy wykonać przeciskiem w rurze ochronnej.
  - e) Planuje się rekonstrukcję zbiorników wodnych tworzących system małej retencji.
- 3) Odprowadzanie ścieków bytowych
- a) Ustala się docelowo odprowadzenie ścieków bytowych do sieci kanalizacji sanitarnej zapewniającej odbiór i unieszkodliwianie ścieków zgodnie z przepisami odrębnymi. Do czasu realizacji sieci, lub na terenach gdzie realizacja systemów sieciowych jest nieopłacalna lub technicznie trudna, dopuszcza się gromadzenie ścieków w atestowanych zbiornikach szczelnych opróżnianych okresowo przez specjalistyczne przedsiębiorstwo do punktu zlewnego przy oczyszczalni ścieków. Jako rozwiązanie alternatywne dopuszcza się realizację indywidualnych lub zespołowych biologicznych oczyszczalni ścieków.
  - b) Ścieki technologiczne przed wprowadzeniem do sieci (lub zbiornika) muszą być pozbawione metali ciężkich, cyjanków, fenoli, tłuszczu i nadmiernych ilości zawiesin.
- 4) Odprowadzenie wód opadowych
- a) Wszystkie ulice z chwilą wyposażenia w nawierzchnie trwałe muszą być wyposażone w sieć kanalizacji deszczowej. Wody opadowe odprowadzane będą wówczas przez spływ powierzchniowy, wpusty deszczowe z osadnikami i kanały deszczowe w pasie jezdni.
  - b) Wody opadowe z budynków i powierzchni utwardzonych odprowadzane będą docelowo do sieci kanalizacji deszczowej. Jako rozwiązanie alternatywne dopuszcza się zagospodarowanie wód opadowych z budynków w granicach działki do której inwestor będzie posiadał tytuł prawny i wykorzystanie np. w uprawach ogrodowych.
- c) Stosownie do przepisów odrębnych, ścieki deszczowe w granicach lokalizacji, dla wszystkich obiektów i terenów z których spływ wód stanowić może zagrożenie dla środowiska, należy oczyścić przed wprowadzeniem do odbiornika.
  - d) Wody opadowe z dróg poza terenem zabudowy odprowadzane będą przez spływ powierzchniowy do rowów przydrożnych.
- 5) Usuwanie odpadów stałych
- a) Planuje się na obszarach objętych Planem zorganizowany system usuwania odpadów stosownie do przepisów gminnych. Każdą działkę budowlaną należy wyposażyć w pojemnik na odpady, opróżniany okresowo przez specjalistyczne przedsiębiorstwo na składowisko odpadów.
  - b) W ogrodzeniach działek przeznaczonych pod budownictwo mieszkaniowe należy od strony drogi wykonać nisze dla pojemników na odpady. Na terenach usługowych pojemniki na odpady powinny być ustawiane w obrębie placów gospodarczych, w miejscu łatwo dostępnym dla pojazdów specjalistycznych.
  - c) Odpady niebezpieczne takie jak: baterie rtęciowe i kadmowo-niklowe, zużyte oleje, rozpuszczalniki, farby, lakiery, aerozole, przeterminowane lekarstwa, środki ochrony roślin, itp. powinny być gromadzone w punkcie składowania odpadów niebezpiecznych na terenie gminy, skąd będą okresowo odbierane przez specjalistyczne przedsiębiorstwo i wywożone do zakładów utylizacji odpadów niebezpiecznych.
  - d) System organizacyjny usuwania odpadów na terenie gminy określają przepisy odrębne gminne.
- 6) Ciepłownictwo
- a) Obiekty w granicach objętych Planem zaopatrywane będą w ciepło ze źródeł indywidualnych. W kotłowniach należy stosować systemy niskoemisyjne.
  - b) We wsiach w których możliwa będzie ze względów ekonomicznych realizacja sieci gazu ziemnego, trasy sieci gazowej lokalizować należy w pasach ulicznych. Każda działka będzie wówczas podłączona do sieci poprzez indywidualne przyłącze gazowe na warunkach określanych przez Zarządcę sieci.



Szafki dla urządzeń redukcyjno - pomiarowych sytuować należy w ogrodzeniu działki od strony drogi, z otwieraniem na stronę drogi.

- c) Sieci gazowe należy realizować zgodnie z aktualnie obowiązującymi przepisami odrębnymi dotyczącymi warunków technicznych jakim powinny odpowiadać.

#### 7) Energetyka

- a) Wszystkie przedsięwzięcia w granicach objętych Planem zaopatrywane będą w energię elektryczną z istniejącej sieci elektro-energetycznej SN 15kV poprzez stacje transformatorowe 15/0,4kV przy dostosowaniu do zwiększonego obciążenia i zachowania parametrów jakościowych energii określonych w przepisach odrębnych. Zapotrzebowanie energii dla planowanych obiektów określą poszczególni inwestorzy na etapie wystąpienia o przydział mocy, a warunki przyłączenia określi Przedsiębiorstwo Energetyczne na wniosek podmiotu przyłączanego.
- b) Ustala się zachowanie istniejących stacji transformatorowych. Lokalizacja nowych stacji realizowana będzie w miarę wzrostu zapotrzebowania, w granicach terenów P/Ug, lub U bez potrzeby dokonywania zmiany planu miejscowego, a miejsce lokalizacji wynikać będzie z równoważenia obciążeń. Linie SN15kV napowietrzne doprowadzające energię do stacji transformatorowej należy lokalizować w pasach drogowych, po granicy nieruchomości lub użytków, w oparciu o przepisy odrębne.
- c) Istniejące linie elektro-energetyczne SN 15kV na terenach przewidzianych do zmiany użytkowania należy przystosować do nowych warunków pracy (uziemia, obostrzenia) stosownie do przepisów odrębnych.
- d) Budynki mieszkalne na działkach przez, które przebiega linia napowietrzna SN15kV mogą być realizowane przy zachowaniu strefy bezpieczeństwa technicznego wzdłuż linii, szerokości 14m (po 7m od osi linii w rzucie poziomym). Odległość ta może ulec zmniejszeniu w uzgodnieniu z zarządcą sieci w oparciu o przepisy odrębne.
- e) Linie komunalno-oświetleniowe należy realizować w pasach ulicznych, przyłącza na terenach prywatnych w postaci ka-

blowej na warunkach, które określi Zarządca sieci.

#### 8) Telekomunikacja

- a) Pełne pokrycie zapotrzebowania na łącza telefoniczne realizowane będzie z centrali automatycznej oraz uzupełniająco z telefonii bezprzewodowej.
- b) Linie telefoniczne w granicach terenów budowlanych należy prowadzić jako podziemne w pasach ulicznych. Dopuszcza się w przypadkach indywidualnych realizację sieci napowietrznych poza pasami ulicznymi, w granicach terenów przeznaczonych do zainwestowania lub poza nimi w oparciu o przepisy odrębne.
- c) W przypadku kolizji projektowanych obiektów z istniejącymi urządzeniami telekomunikacyjnymi należy je przebudować i dostosować do projektowanego zagospodarowania zgodnie z obowiązującymi przepisami odrębnymi, na warunkach które określi Zarządca sieci.
- d) Dla potrzeb telekomunikacji dopuszcza się realizację stacji przekaźnikowych. Stacje przekaźnikowe telefonii komórkowej należy lokalizować w obrębie terenów przeznaczonych pod zabudowę produkcyjną, usługową lub tereny rolne.

#### Rozdział III

### **Szczegółowe warunki zagospodarowania terenów oraz ograniczenia w ich użytkowaniu**

#### § 11. Wieś Krzeczanowo

1. Teren o symbolu 1US/WZ/09 (załącznik nr 4) przeznacza się pod usługi sportu i rekreacji ze zbiornikami wodnymi małej retencji. Warunki zabudowy i zagospodarowania:
- 1) Teren objęty planem to pozostałość parku podworskiego. Obiekt objęty jest ochroną konserwatorską, nie wpisany do rejestru zabytków. W granicach terenu brak czytelnym elementów założenia parkowego, jest to obecnie pastwisko z pojedynczymi drzewami na obrzeżach.
  - 2) Ustala się zachowanie istniejącego drzewostanu z przeprowadzeniem zabiegów ratowniczych oraz wprowadzenie nowych nasadzeń w miarę możliwości nawiązując do starego układu parkowego.
  - 3) W granicach terenu utworzone zostanie ogólnodostępne miejsce wypoczynku dla mieszkańców wsi, z urządzeniami i placami dla gier terenowych.

- 4) Dopuszcza się realizację obiektów małej architektury związanych z funkcją podstawową terenu oraz urządzeń służących gospodarce wodnej.
  - 5) Planuje się w granicach terenu rekonstrukcję istniejącego systemu zbiorników wodnych na cieku powierzchniowym. Dopuszcza się na stawach budowę pomostów i kładek dla amatorskiego łowienia ryb za zgodą zarządcy zbiorników.
  - 6) Zakazuje się wygradzania zbiorników uniemożliwiającego swobodny dostęp do wody.
  - 7) Ustala się zakaz wprowadzania ścieków do wód powierzchniowych, niszczenia roślinności brzegowej, drzew i krzewów, niszczenia skarp zbiorników.
  - 8) W granicach terenu dopuszcza się realizację sieci infrastruktury technicznej napowietrznych lub kablowych.
  - 9) Ustala się powierzchnię biologicznie czynną w granicach działki nie mniejszą niż 85% jej powierzchni.
  - 10) Dopuszczalny poziom hałasu odpowiadający wskaźnikowi ustalonemu dla terenów przeznaczonych na cele rekreacyjno - wypoczynkowe.
2. Wzdłuż zachodniej granicy terenu 1US/WZ/09 istnieje stanowisko archeologiczne 43-57/2.
- 1) Dla stanowiska tego ustalono strefę ochrony konserwatorskiej. Wszelkie inwestycje w strefie stanowiska wymagają poprzedzenia archeologicznymi badaniami sondażowymi, na które należy uzyskać pozwolenie WKZ. Wyniki badań będą podstawą do określenia dalszych warunków konserwatorskich co do zagospodarowania działek.
  - 2) W trakcie prac ziemnych na terenie objętym Planem mogą zostać odkryte i naruszone nawarstwienia kulturowe związane z osadnictwem pradziejowym i średniowiecznym, jak również może zaistnieć potencjalna możliwość natrafienia na inne zabytki archeologiczne nierozpoznane. W takiej sytuacji w myśl art. 32 ustawy o ochronie zabytków i opiece nad zabytkami istnieje obowiązek powiadomienia Wojewódzkiego Konserwatora Zabytków o znalezisku oraz przeprowadzenie niezbędnych badań ratowniczych stosownie do przepisów odrębnych.
3. Teren o symbolu 2U/09 (załącznik nr 4) przeznaczona się pod usługi ogólnowiejskie. Warunki zabudowy:
- 1) Do chwili zagospodarowania terenu 1US/WZ/09 zgodnie z Planem ustala się w granicach terenu 2U/09 zachowanie istniejącego boiska sportowego.
  - 2) Docelowo w granicach terenu 2U/09 dopuszcza się realizację przedsięwzięć związanych z usługami ogólnowiejskimi w dziedzinie zdrowia, opieki społecznej lub kultury.
  - 3) Dopuszcza się w obiekcie usługowym uzupełniającą funkcję mieszkaniową.
  - 4) W przypadku realizacji budynku, jego gabaryty ograniczyć należy do dwóch kondygnacji. Dach nad budynkiem dwuspadowy o nachyleniu połaci dachowych 30-45<sup>0</sup>, poddasze mieszkalne lub użytkowe.
  - 5) Ogrodzenie działki od strony dróg należy realizować pod planowanych liniach rozgraniczających pasów drogowych.
  - 6) Przy sytuowaniu obiektów kubaturowych należy uwzględnić linie zabudowy wskazane na rysunku Planu.
  - 7) Ustala się powierzchnię biologicznie czynną w granicach działki nie mniejszą niż 30% jej powierzchni.
  - 8) Dopuszczalny poziom hałasu odpowiadający wskaźnikowi ustalonemu dla terenów mieszkaniowo-usługowych.
4. Teren o symbolu 3MW/09 (załącznik nr 5) przeznaczona się pod budownictwo mieszkaniowe wielorodzinne komunalne. Warunki zabudowy:
- 1) Ustala się zachowanie istniejącego budynku biurowego po PGR, ze wskazaniem remontu, dostosowania do funkcji mieszkaniowej i parametrów technicznych zgodnych z aktualnymi wymogami jakim powinien odpowiadać budynek mieszkalny.
  - 2) Dopuszcza się rozwiązanie alternatywne, przystosowanie budynku na cele społeczne (np. dom dla ludzi starych) lub oświatowe (np. przedszkole).
  - 3) Wszelkie prace inwestycyjne należy prowadzić w taki sposób aby zachować istniejący drzewostan.
  - 4) Ustala się powierzchnię biologicznie czynną w granicach działki nie mniejszą niż 20% jej powierzchni.

- 5) Dopuszczalny poziom hałasu odpowiadający wskaźnikowi ustalonemu dla terenów mieszkaniowo-usługowych.
5. Teren o symbolu 4MN/U/09 (załącznik nr 6) przeznaczony pod budownictwo mieszkaniowe jednorodzinne z usługami nieuciążliwymi. Warunki zabudowy:
- 1) Ustala się zachowanie istniejącego obiektu o funkcji mieszkaniowej i towarzyszących usług.
  - 2) Warunkiem funkcjonowania istniejących usług musi być ograniczenie ich oddziaływania do granic terenu 4MN/U/09.
  - 3) W granicach działki dopuszcza się usługi towarzyszące ogólnie wiejskie, które nie będą zawsze lub potencjalnie znacząco oddziaływać na środowisko, nie będą kolidować z funkcją mieszkaniową na przedmiotowej działce i działkach sąsiadujących.
  - 4) Usługi towarzyszące mogą być realizowane jako wbudowane w budynek mieszkalny lub mieścić się w budynku wydzielonym, usytuowanym na zapleczu działki, poza budynkiem mieszkalnym.
  - 5) Ustala się powierzchnię biologicznie czynną w granicach działki nie mniejszą niż 30% jej powierzchni.
  - 6) Dopuszczalny poziom hałasu odpowiadający wskaźnikowi ustalonemu dla terenów mieszkaniowo-usługowych.
6. Teren o symbolu 5MN/09 (załącznik nr 6) przeznaczony pod zabudowę mieszkaniową jednorodziną. Warunki zabudowy:
- 1) Budynki mieszkalne jednorodzinne realizowane będą jako obiekty wolnostojące o następujących parametrach:
    - a) wysokość dwóch kondygnacji nadziemnych (w tym poddasze mieszkalne), przy całkowitej wysokości budynku nie przekraczającej 9m licząc od poziomu zerowego,
    - b) poziom zerowy budynku nie wyżej niż 75cm nad powierzchnią terenu rodzimego,
    - c) dachy dwuspadowe lub wielospadowe o nachyleniu połaci dachowych 30-45<sup>0</sup> z wykorzystaniem poddasza dla celów mieszkalnych;
    - d) dachy kryte dachówką ceramiczną, materiałami o fakturze dachówki lub blachą w kolorze czerwonym lub zbliżonym do czerwonego;
  - e) maksymalna szerokość elewacji frontowej budynku taka aby pozwalała na zachowanie 4 metrowej odległości od granicy działki sąsiedniej;
  - f) preferuje się włączenie garażu w bryłę budynku z wjazdem z poziomu terenu (bez zagłębienia); w takiej sytuacji dopuszcza się od strony garażu zmniejszenie odległości budynku od granicy działki sąsiedniej na 1,5m.
- 2) W budynkach mieszkalnych dopuszcza się usługi podstawowe wbudowane.
- 3) Dopuszcza się realizację na działce jednego budynku gospodarczego lub garażowo-gospodarczego lub garażowego, wolnostojącego, o dachu dwuspadowym; dopuszcza się wówczas zmniejszenie odległości tego budynku od granicy działki sąsiadującej na 1,5m. Jako rozwiązanie alternatywne dopuszcza się realizację budynku gospodarczego o dachu jednospadowym na granicy, pod warunkiem iż na działce sąsiadującej powstanie budynek bliźniaczy. Budynki bliźniacze muszą być jednakowe w zakresie: wysokości, nachylenia połaci dachowych, długości, rodzaju pokrycia dachu.
- 4) Ustala się powierzchnię biologicznie czynną w granicach działki budowlanej nie mniejszą niż 40% jej powierzchni.
- 5) Dopuszczalny poziom hałasu odpowiadający wskaźnikowi ustalonemu dla terenów mieszkaniowo-usługowych.

## § 12. Wieś Siemiątkowo

1. Teren o symbolu 1US/09 (załącznik nr 7) przeznaczony pod usługi sportu i rekreacji. Warunki zabudowy:
  - 1) Ustala się w granicach terenu realizację urządzeń i obiektów budowlanych zaplecza stadionu sportowego.
  - 2) Dopuszcza się małe boiska treningowe i place dla imprez terenowych, parking dla potrzeb stadionu.
  - 3) Ustala się powierzchnię biologicznie czynną w granicach działki budowlanej nie mniejszą niż 30% jej powierzchni.
  - 4) Dopuszczalny poziom hałasu odpowiadający wskaźnikowi ustalonemu dla terenów mieszkaniowo-usługowych.
2. Teren o symbolu 2Ug/P/09, (załącznik nr 7) przeznaczony pod zabudowę produkcyjną i usługi gospodarcze. Warunki zabudowy:

- 1) W granicach terenu dopuszcza się realizację przedsięwzięć, które nie oddziałują zaw sze znacząco na środowisko.
  - 2) Dopuszcza się realizację funkcji towarzyszącej mieszkaniowej, na potrzeby właściciela obiektu. Funkcja mieszkaniowa może być realizowana w postaci budynku mieszkalnego wolnostojącego lub mieszkania włączonego w kubaturę obiektu usługowego.
  - 3) W przypadku realizacji budynku mieszkalnego wolno stojącego jego gabaryty muszą odpowiadać warunkom określonym w § 11 ust. 6 pkt 1 niniejszej uchwały.
  - 4) Nie ustala się gabarytów dla budynków usługowych bądź produkcyjnych, ponieważ wynikać one będą z technologii funkcjonowania przedsięwzięcia.
  - 5) Obsługa komunikacyjna terenu odbywać się będzie z dróg dojazdowych KD-D ograniczających tereny od południa i północy oraz poprzez istniejące zjazdy indywidualne na drogę powiatową. W granicach działek przeznaczonych do zainwestowania należy zabezpieczyć miejsca postojowe dla samochodów.
  - 6) Ustala się powierzchnię biologicznie czynną w granicach działki budowlanej nie mniejszą niż 30% jej powierzchni.
  - 7) Dopuszczalny poziom hałasu odpowiadający wskaźnikowi ustalonemu dla terenów mieszkaniowo-usługowych.
3. Teren o symbolu 3U/09, (załącznik nr 7) przeznaczona się pod usługi ogólnowiejskie. Warunki zabudowy:
- 1) W granicach terenu planuje się realizację obiektów i urządzeń oświatowo – rekreacyjnych z zielenią zorganizowaną, wydzielonym terenem zabaw dla dzieci i placem dla imprez rozrywkowych objazdowych.
  - 2) Jako rozwiązania alternatywne dopuszcza się w granicach terenu urządzenia dla sportów zimowych (np. tereny dla saneczkowania) oraz terenowy zestaw urządzeń zabawowych dla dzieci wraz z ogródkiem ruchu drogowego.
  - 3) Ustala się powierzchnię biologicznie czynną w granicach działki budowlanej nie mniejszą niż 50% jej powierzchni.
  - 4) Dopuszczalny poziom hałasu odpowiadający wskaźnikowi ustalonemu dla terenów mieszkaniowo-usługowych.
4. Teren o symbolu 4MN/09, 5MN/09, 6MN/09, 7MN/09 (załącznik nr 7) przeznaczona się zabudowę mieszkaniową jednorodzinną. Warunki zabudowy:
- 1) Budynki mieszkalne jednorodzinne w granicach terenu realizowane będą jako obiekty wolnostojące. Gabaryty budynków mieszkalnych według § 11 ust. 6 pkt 1 niniejszej uchwały.
  - 2) Budynki mieszkalne należy sytuować główną kalenicą równoległą do obowiązującej linii zabudowy.
  - 3) W budynkach mieszkalnych dopuszcza się usługi podstawowe wbudowane.
  - 4) Na działce dopuszcza się realizację jednego budynku gospodarczego lub garażowo-gospodarczego lub garażowego, wolnostojącego, o dachu dwuspadowym; dopuszcza się wówczas zmniejszenie odległości tego budynku od granicy działki sąsiadującej na 1,5m. Jako rozwiązanie alternatywne dopuszcza się realizację budynku gospodarczego o dachu jednospadowym, na granicy, pod warunkiem iż na działce sąsiadującej powstanie budynek bliźniaczy. Budynki bliźniacze muszą być jednakowe w zakresie: wysokości, nachylenia połaci dachowych, długości, rodzaju pokrycia dachu.
  - 5) W granicach terenu dopuszcza się budynki rekreacji indywidualnej (letnie domy mieszkalne) pod warunkiem iż gabaryty i forma budynku odpowiadać będą standardom ustalonym dla zabudowy mieszkaniowej jednorodzinnej. Budynki rekreacji indywidualnej nie mogą być niższe niż 8m i krótsze niż 10m.
  - 6) Ogrodzenia działek należy realizować po planowanych liniach rozgraniczających pasów drogowych. Ustala się zakaz sytuowania bram wjazdowych na ścieżkach narożników przy skrzyżowaniach dróg.
  - 7) Ustala się powierzchnię biologicznie czynną w granicach działki budowlanej nie mniejszą niż 40% jej powierzchni.
  - 8) Dopuszczalny poziom hałasu odpowiadający wskaźnikowi ustalonemu dla terenów zabudowy mieszkaniowej.
5. Teren o symbolu 8RM/09 (załącznik nr 8) przeznaczona się pod powiększenie sąsiadującej działki nr ewidenc. 132/5.
6. Teren o symbolu 9 MN/09 (załącznik nr 9) przeznaczona się pod zabudowę mieszkaniową jednorodzinną. Warunki zabudowy:

- 1) Gabaryty budynku mieszkalnego należy przyjąć według § 11 ust. 6 pkt 1 niniejszej uchwały.
- 2) W granicach terenu 9MN/09 przebiegają linie elektro-energetyczne średniego napięcia 15kV pod którymi obowiązuje zakaz realizacji budynków mieszkalnych oraz zieleni wysokiej. Budynek mieszkalny należy usytuować w taki sposób aby zachować strefy bezpieczeństwa technicznego szerokości 14m (po 7m od osi linii) wzdłuż linii średniego napięcia.
- 3) Ustala się powierzchnię biologicznie czynną w granicach działki budowlanej nie mniejszą niż 40% jej powierzchni.
- 4) Dopuszczalny poziom hałasu odpowiadający wskaźnikowi ustalonemu dla terenów zabudowy mieszkaniowej.

§ 13. Sposoby tymczasowego zagospodarowania i użytkowania terenów

1. Tereny w granicach objętych Planem będą użytkowane rolniczo do czasu zagospodarowania zgodnie z ustaleniami niniejszej uchwały, bez prawa wznoszenia obiektów tymczasowych.

#### Rozdział IV Skutki prawne planu

§ 14. Ustala się wysokość stawek procentowych na podstawie, których naliczana będzie jednorazowa opłata z tytułu wzrostu wartości nieruchomości spowodowanej ustaleniami Planu:

1. dla terenów budownictwa mieszkaniowego jednorodzinnego MN - 10%,

2. dla terenów budownictwa mieszkaniowego wielorodzinnego MW - 1%,
3. dla terenów usług ogólnowiejskich US/WZ, U, US – 1%,
4. dla terenów produkcji i usług gospodarczych Ug/P - 20%,
5. dla planowanych dróg KD i obiektów energetycznych - 1%.

§ 15. Przeznaczenie gruntów rolnych na cele nierolnicze

1. Zmiany przeznaczenia gruntów rolnych pochodzenia mineralnego kl. V oraz kl. VI na cele nierolnicze dokonuje się stosownie do ustawy z 3 lutego 1995r. o ochronie gruntów rolnych i leśnych (jednolity tekst Dz.U. z 2004r. Nr 121, poz. 1266) na mocy przedmiotowego Planu.

#### Rozdział V

§ 16. Przepisy końcowe

1. Z chwilą uprawomocnienia się przedmiotowej uchwały tracą moc ustalenia zawarte w uchwale nr XIII/15/2004 Rady Gminy Siemiątkowo z dnia 2 sierpnia 2004r. oraz uchwale nr XXIV/13/05 Rady Gminy Siemiątkowo z dnia 8 grudnia 2005r. odnoszące się do obszarów objętych niniejszym Planem.
2. Wykonanie przedmiotowej uchwały powierza się Wójtowi Gminy Siemiątkowo.
3. Uchwała wchodzi w życie po upływie 30 dni od daty ogłoszenia jej w Dzienniku Urzędowym Województwa Mazowieckiego i podlega publikacji na stronie internetowej gminy.

Przewodniczący Rady:  
*Elżbieta Lorenc*

Załącznik nr 1  
do uchwały nr XXXII/1/10  
Rady Gminy Siemiątkowo  
z dnia 25 stycznia 2010r.

Stwierdzenie zgodności ustaleń przedmiotowego miejscowego planu zagospodarowania przestrzennego fragmentów gminy Siemiątkowo dotyczącego części obrębów geodezyjnych miejscowości Krzeczanowo i Siemiątkowo

Stosownie do art. 20 ust. 1 ustawy z dnia 27 marca 2003r. o planowaniu i zagospodarowaniu przestrzennym (Dz.U. z 2003r. Nr 80, poz. 717 ze zm.) Rada Gminy Siemiątkowo stwierdza zgodność przedmiotowego Planu ze Studium Uwarunkowań i Kierunków Zagospodarowania Przestrzennego Gminy Siemiątkowo Koziębrodzkie uchwalonym uchwałą nr XV/1/2001 Rady Gminy Siemiątkowo Koziębrodzkie z dnia 27 kwietnia 2001r.

Przewodniczący Rady:  
*Elżbieta Lorenc*

Załącznik nr 2  
do uchwały nr XXXII/1/10  
Rady Gminy Siemiątkowo  
z dnia 25 stycznia 2010r.

Rozstrzygnięcie o sposobie rozpatrzenia uwag  
do Miejscowego Planu Zagospodarowania Przestrzennego  
fragmentów gminy Siemiątkowo dotyczącego części obrębów geodezyjnych  
miejscowości Krzeczanowo i Siemiątkowo

Stosownie do art. 20 ust. 1 ustawy z dnia 27 marca 2003r. o planowaniu i zagospodarowaniu przestrzennym (Dz.U. z 2003r. Nr 80, poz. 717 ze zm.) Rada Gminy Siemiątkowo postanawia, co następuje:

Stosownie do art. 20 ust. 1 ustawy z dnia 27 marca 2003r. o planowaniu i zagospodarowaniu przestrzennym (Dz.U. z 2003r. Nr 80, poz. 717 ze zm.) Rada Gminy Siemiątkowo stwierdza, iż w okresie wyłożenia projektu zmiany Planu do publicznego wglądu oraz dyskusji publicznej na temat projektu zmiany Planu, brak było wniosków wymagających rozstrzygnięcia przez Radę Gminy.

Przewodniczący Rady:  
*Elżbieta Lorenc*

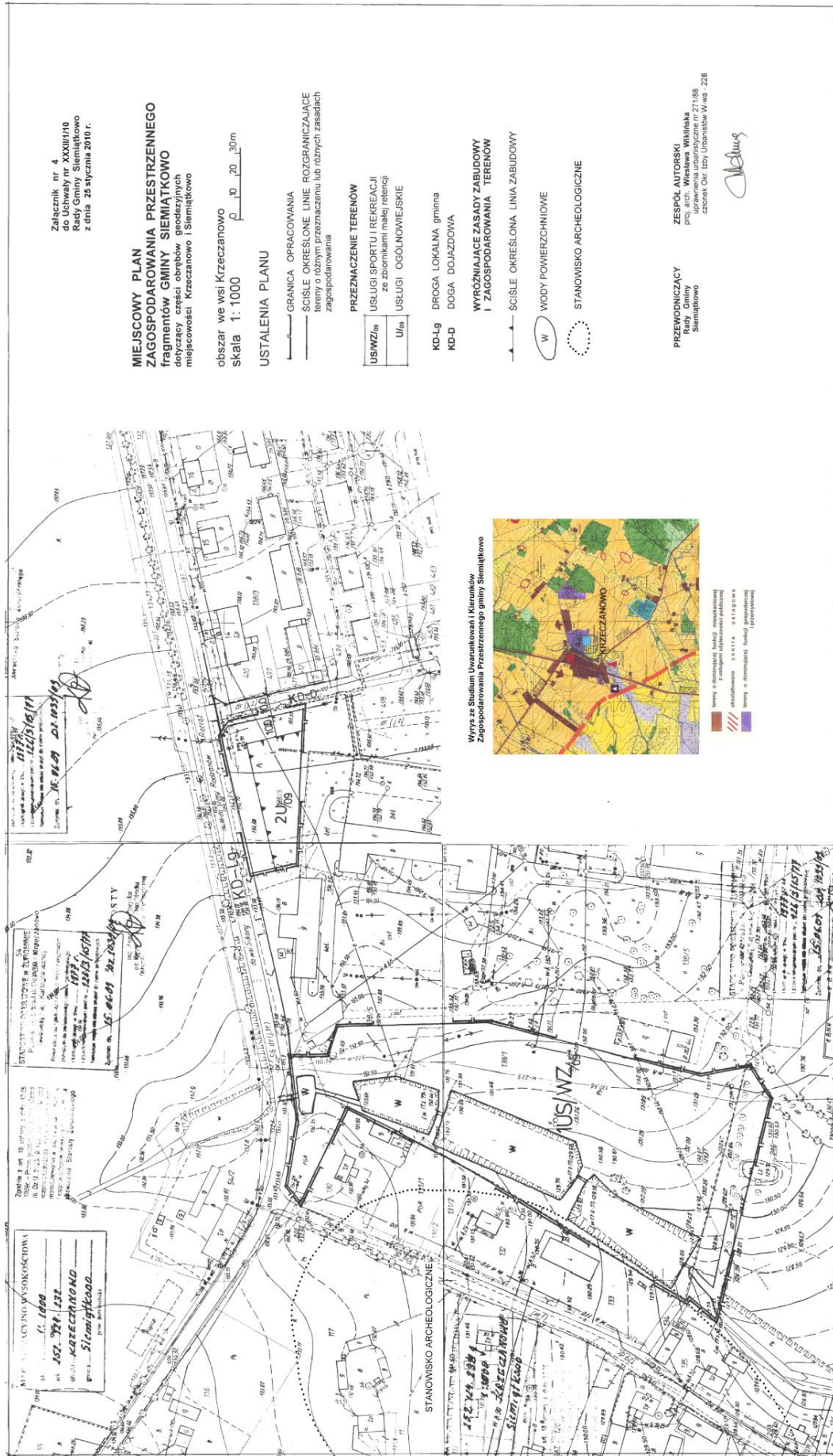
Załącznik nr 3  
do uchwały nr XXXII/1/10  
Rady Gminy Siemiątkowo  
z dnia 25 stycznia 2010r.

Rozstrzygnięcie dotyczące sposobu realizacji inwestycji  
z zakresu infrastruktury technicznej należących do zadań własnych Gminy  
przewidzianych w Miejscowym Planie Zagospodarowania Przestrzennego  
fragmentów gminy Siemiątkowo dotyczącego części obrębów geodezyjnych  
miejscowości Krzeczanowo i Siemiątkowo

Stosownie do art. 20 ust. 1 ustawy z dnia 27 marca 2003r. o planowaniu i zagospodarowaniu przestrzennym (Dz.U. z 2003r. Nr 80, poz. 717 ze zm.) Rada Gminy Siemiątkowo postanawia, co następuje:

1. ustala się zadania należące do zadań własnych Gminy:
  - a) budowa sieci kanalizacji sanitarnej we wsi Siemiątkowo,
  - b) realizacja chodników w pasach drogowych we wsiach Krzeczanowo,
2. sposób ich realizacji:
  - a) Program rozwoju obszarów wiejskich,
  - b) Regionalny program operacyjny woj. mazowieckiego,
  - c) środki własne.
3. zadania inwestycyjne określone w pkt 1 będą finansowane w kolejnych latach począwszy od roku 2011.

Przewodniczący Rady:  
*Elżbieta Lorenc*





Załącznik nr 5  
do Uchwały nr XXIII/1/10  
Rady Gminy Siemiatkowo  
z dnia 25 stycznia 2010 r.

**MIEJSCOWY PLAN  
ZAGOSPODAROWANIA PRZESTRZENNEGO  
FRAGMENTÓW GMINY SIEMIĄTKOWO**  
dotyczący części obrębów geodezyjnych  
miejscowości Krzeczanowo i Siemiatkowo

obszar we wsi Krzeczanowo  
skala 1: 1000



**USTALENIA PLANU**

— GRANICA OPRACOWANIA  
— ŚCIŚLE OKREŚLONE LINIE ROZGRANICZAJĄCE  
tereny o różnym przeznaczeniu lub różnych zasadach  
zagospodarowania

**PRZEZNACZENIE TERENÓW**

**MW/09** ZABUDOWA MIESZKANIOWA WIELORODZINNA  
**KD-Lg** DROGA LOKALNA gmina  
**KDpj** CIĄG PIESZO JEZDNY

**PRZEWODNICZĄCY**  
Rady Gminy  
Siemiatkowo

**ZESPÓŁ AUTORSKI**  
proj. arch. Wiesława Wikiłńska  
uprawnienia urbanistyczne nr 271/88  
członek Okr. Izby Urbanistów W-wa - 228



**Mapa sytuacyjno-wysokościowa**

1. Osnowa - układ „I-1965” poligonizacja IV/kl. poziom adniesienia Kronstadt
2. Pomiar szeregów - bezpośrednio metodą daniarów prostokątnych
3. Pomiar rzędy - metodą punktów rozproszonych
4. Mapa - siatka kwadratów planszą metalową, osnowa cyrklem i pod. sytuacja kartynografem Ns-1

**MAPA SYTUACYJNO-WYSOKOŚCIOWA**  
SKALA 1:1000  
nr. 152.124.244  
obekt: KRZECZANOWO  
gmina: Siemiatkowo  
pow. siemiatkowski

**STACJONOWO POKAZOWE W ZAKRESIE**  
Powszechny Obródek Dokumentacji  
Geodezyjnej i Kartograficznej

Przebieg linii geodezyjnych i kartograficznych:  
- Kartograficznego o drze - 152.124.244  
- Kartograficznego o drze - 152.124.244  
Najbardziej aktualny stan - 152.124.244  
Zamów. nr. 152.124.244 - Dz. 1029/10

10  
Dzi...



Załącznik nr 6  
do Uchwały nr XXIII/1/10  
Rady Gminy Siemiatkowo  
z dnia 25 stycznia 2010 r.

**MIEJSCOWY PLAN  
ZAGOSPODAROWANIA PRZESTRZENNEGO  
FRAGMENTÓW GMINY SIEMIĄTKOWO**  
dotyczący części obrębów geodezyjnych  
miejscowości Krzeczanowo i Siemiatkowo

obszar we wsi **Krzeczanowo**  
skala 1: 1000



**USTALENIA PLANU**

GRANICA OPRACOWANIA

ŚCIŚLE OKREŚLONE LINIE ROZGRANICZAJĄCE  
tereny o różnym przeznaczeniu lub różnych zasadach  
zagospodarowania

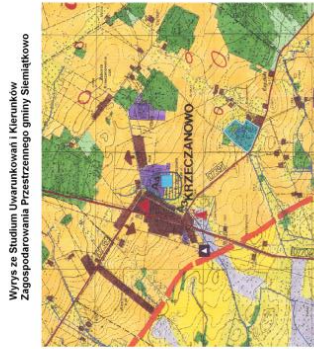
**PRZEZNACZENIE TERENÓW**

ZABUDOWA MIESZKANIOWA JEDNORODZINNA  
z usługami ogólnowiejskimi  
ZABUDOWA MIESZKANIOWA JEDNORODZINNA

KD-Zp  
KOD-DOJAZDOWA

**WYRÓŻNIAJĄCE ZASADY ZABUDOWY  
I ZAGOSPODAROWANIA TERENÓW**

ŚCIŚLE OKREŚLONA LINIA ZABUDOWY  
NIEPRZEKRACZAJĄCE LINIE ZABUDOWY  
GEOMETRYCZNE ZASADY PODZIAŁU TERENU  
na działki budowlane

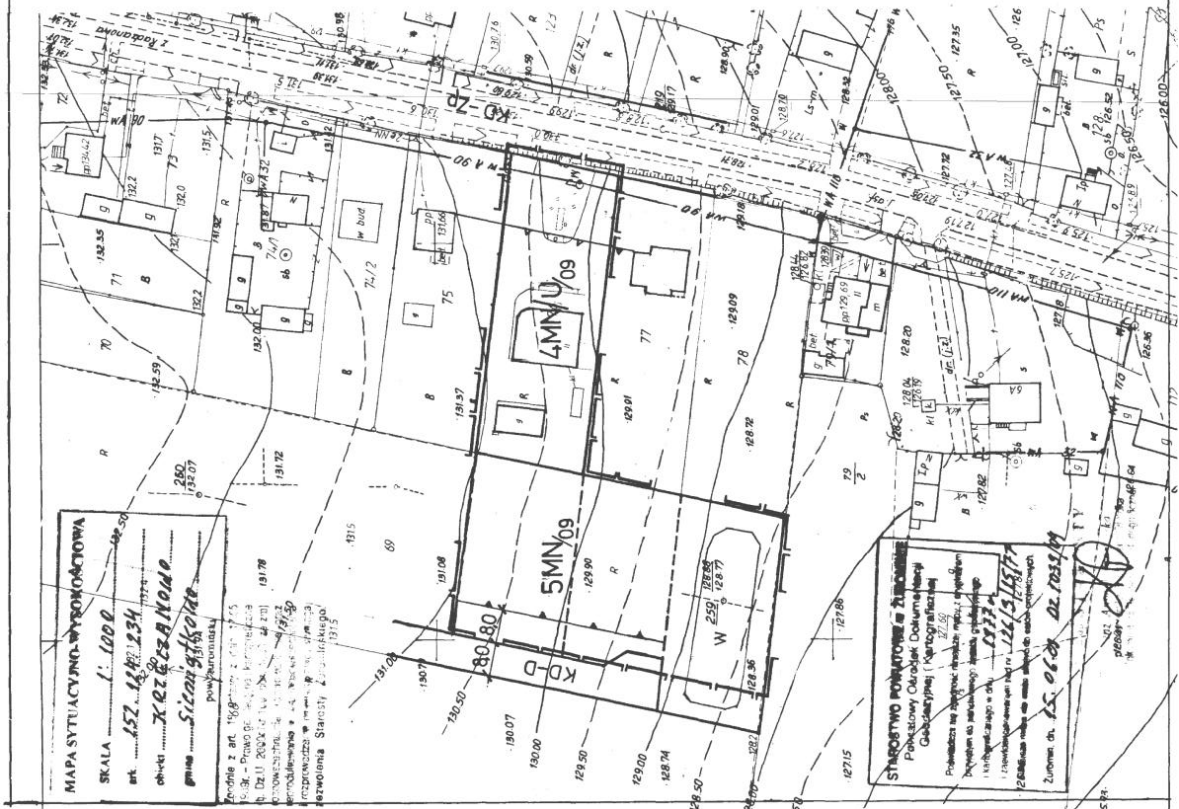


Wyrys ze Studium Urbanistycznego i Miejscowego  
Zagospodarowania Przemianowego gminy Siemiatkowo

linia o określonej szerokości, oznaczona  
kolorowo - granice zabudowania  
linia o określonej szerokości, oznaczona  
kolorowo - granice zabudowania

**ZESPÓŁ AUTORSKI**  
proj. arch. Wiesława Wikitka  
uprawnienia urbanistyczne nr 271/88  
członek Okr. Izby Urbanistów W-wa - 228

**PRZEWODNICZĄCY**  
Rady Gminy  
Siemiatkowo



**MAPA SYTUACYJNO-WYKONAWCZA**  
SKALA 1: 1000  
art. 152, 154, 154a, 154b  
ob-w-1  
gmina Siemiatkowo  
powiat przasnyski

**STROSTWO POWIATOWE w Żuromiu**  
Powiatowy Urząd Geodezyjno-Kartograficzny  
Geodezyjne (Kartograficzne)  
Przebieg linii rozgraniczających terenów zabudowanych  
zabudowanych terenów zabudowanych  
zabudowanych terenów zabudowanych  
zabudowanych terenów zabudowanych  
zabudowanych terenów zabudowanych  
Zuromie, dn. 15.01.2010 r. 2010/10

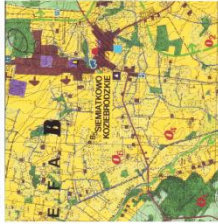
Zakaznik nr 7  
do Listwy nr XXIII/10  
Rady Gminy Siemiatkowo  
z dnia 26 stycznia 2010 r.

**MIEJSOWY PLAN  
ZAGOSPODAROWANIA PRZESTRZENNEGO  
FRAGMENTÓW GMINY SIEMIATKOWO  
dotyczący części obchodów gospodarczych  
miejscowości Krzeszów i Siemiatkowo**

obchaz wsi Siemiatkowo  
skala 1:1000

0 10 20 30m

Wzrost do Studium Uwarunkowań i Kierunków  
Zagospodarowania Przemysłowego gminy Siemiatkowo



**USTALENIA PLANU**

GRANICA OPRACOWANIA  
SCISLE OKREŚLONE LINIE ROZGRANICZAJĄCE  
tereny o innym przeznaczeniu lub innych zasadach  
zagospodarowania

**PRZEZNACZENIE TERENÓW**  
US<sub>sp</sub> USŁUGI SPORTU I REKREACJI  
Ug<sub>sp</sub> OBIEKTY PRODUKCYJNE I USŁUGI GOSPODARSTWA  
U<sub>sp</sub> USŁUGI OGÓLNOGOSPODARSTWA  
MN<sub>sp</sub> ZABUDOWA MIESZKANIOWA JEDNORODZINNA

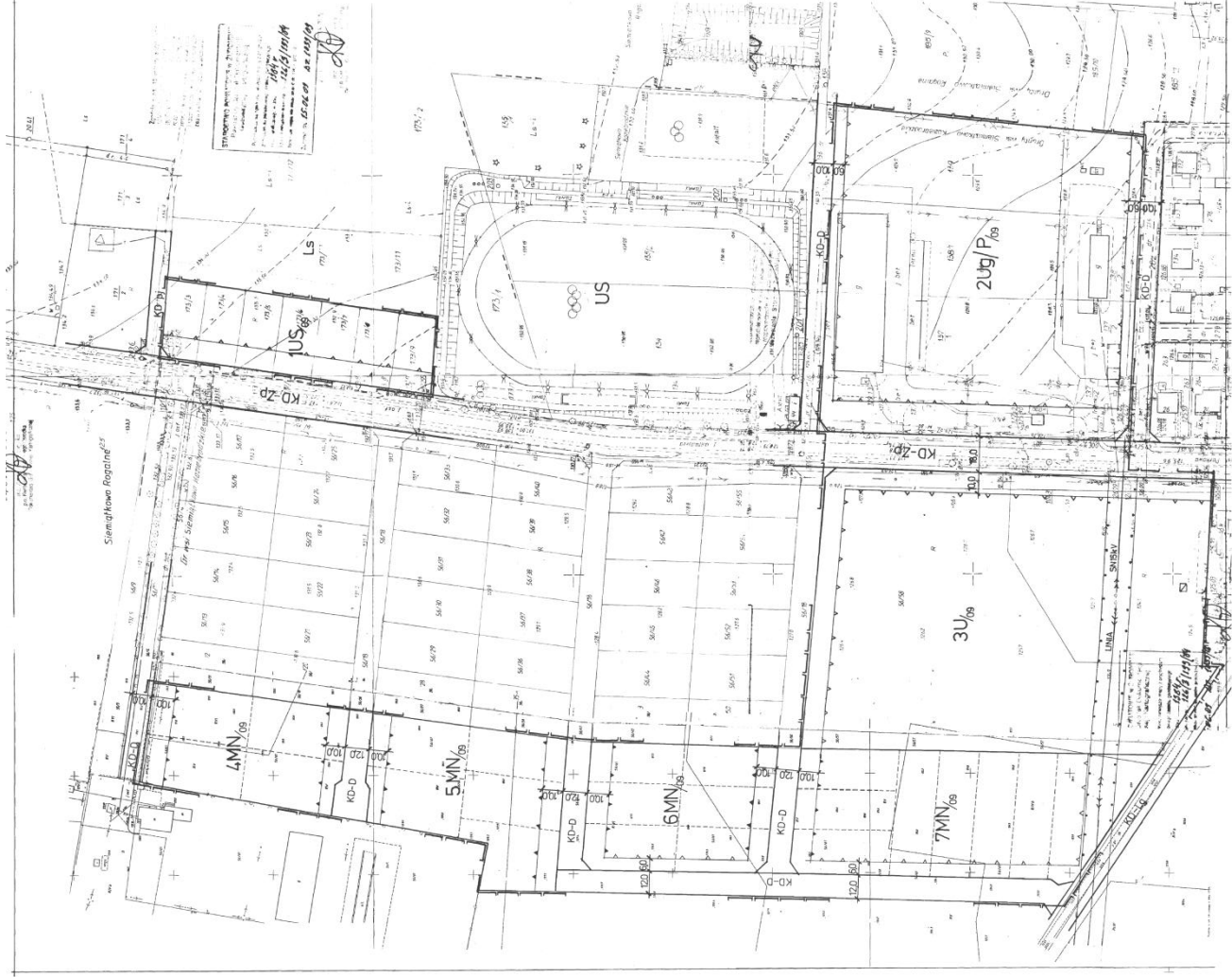
KD-Zp DRÓGGA ZBIORCZA, powiatowa  
KD-Lg DRÓGGA LOKALNA, gminna  
KD-D DOJAZDOWE  
KOpJ CIĄG PIESZO - JEZDNY

WYRÓŻNIAJĄCE ZASADY ZABUDOWY  
I ZAGOSPODAROWANIA TERENÓW

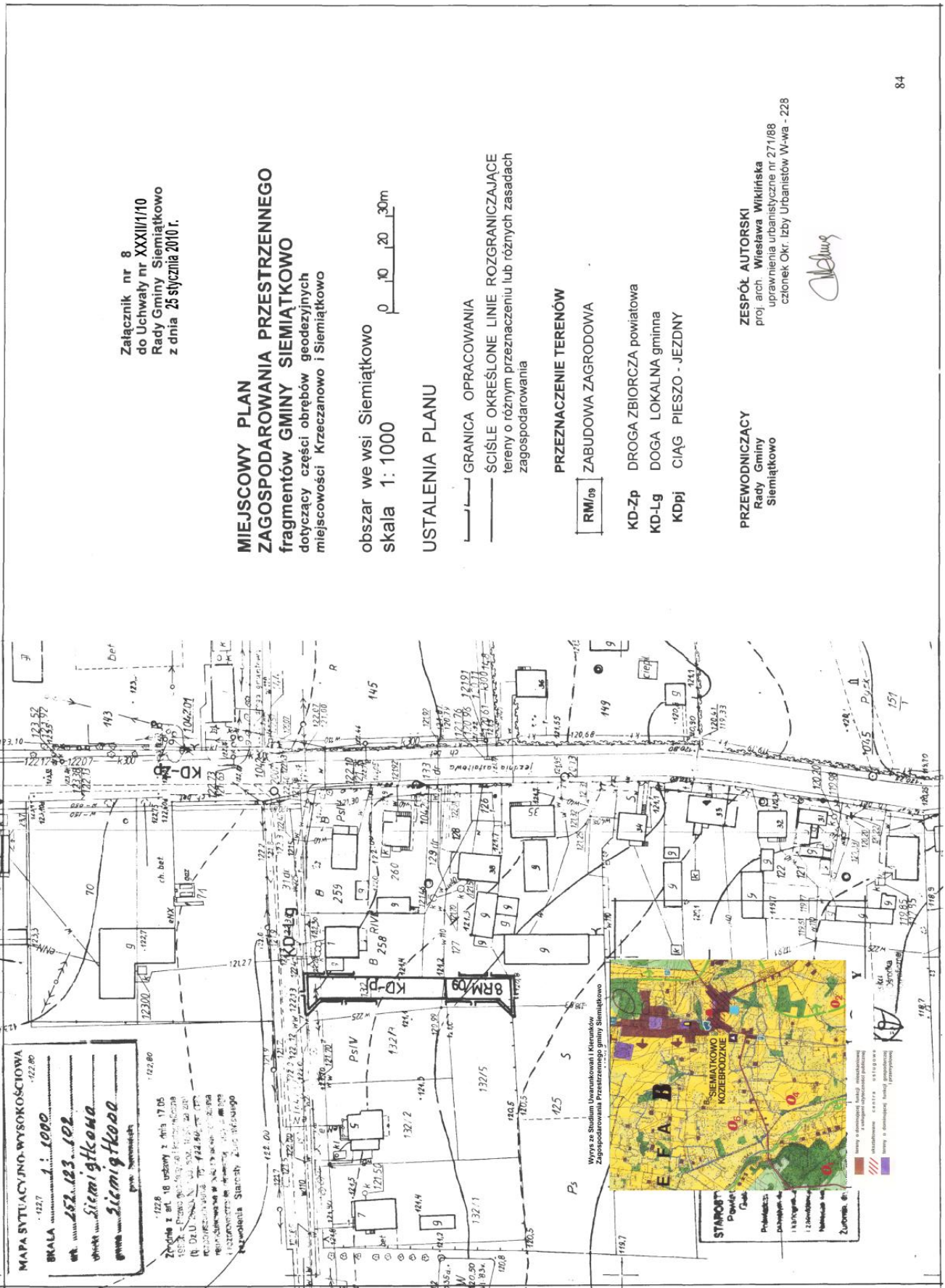
SCISLE OKREŚLONA LINIA ZABUDOWY  
NEPRZERWANA LINIA ZABUDOWY  
LINIA ELEKTROENERGETYCZNA SN 15kV  
ze strefą bezpieczeństwa technicznego  
GEOMETRYCZNE ZASADY PODZIAŁU TERENU  
na działki budowlane  
LS TERENY LESNE

**PRZEWIDUJĄCY**  
Siemiatkowo

**ZESPÓŁ AUTORSKI**  
mgr inż. Wiesława Winiarska  
mgr inż. Andrzej Lisowski  
ul. Żelazna 23A, 05-120 Siemiatkowo







Załącznik nr 8  
do Uchwały nr XXXII/1/10  
Rady Gminy Siemiątkowo  
z dnia 25 stycznia 2010 r.

**MIEJSCOWY PLAN  
ZAGOSPODAROWANIA PRZESTRZENNEGO  
FRAGMENTÓW GMINY SIEMIĄTKOWO**  
dotyczący części obrębów geodezyjnych  
miejscowości Krzeczanowo i Siemiątkowo

obszar we wsi Siemiątkowo  
skala 1:1000

**USTALENIA PLANU**

- GRANICA OPRACOWANIA
- ŚCISŁE OKREŚLONE LINIE ROZGRANICZAJĄCE tereny o różnym przeznaczeniu lub różnych zasadach zagospodarowania
- PRZEZNACZENIE TERENÓW**
- RM/09** ZABUDOWA ZAGRODOWA
- KD-Zp** DROGA ZBIORCZA powiatowa
- KD-Lg** DOGA LOKALNA gmina
- KDpj** CIĄG PIESZO - JEZDNY

**PRZEWODNICZĄCY**  
Rady Gminy  
Siemiątkowo

**ZESPÓŁ AUTORSKI**  
proj. arch. Wiesława Wikirińska  
urządzenia urbanistyczne nr 271/88  
członek Okr. Izby Urbanistów W-wa - 228

*Wikirińska*

Załącznik nr 9  
do Uchwały nr XXIII/110  
Rady Gminy Siemiatkowo  
z dnia 25 stycznia 2010 r.

**MIEJSCOWY PLAN  
ZAGOSPODAROWANIA PRZESTRZENNEGO  
FRAGMENTÓW GMINY SIEMIĄTKOWO**  
dotyczący części obrębów geodezyjnych  
miejscowości Krzeczanowo i Siemiatkowo

obszar we wsi Siemiatkowo  
skala 1: 1000

**USTALENIA PLANU**

— GRANICA OPRACOWANIA  
— SCISŁE OKREŚLONE LINIE ROZGRANICZAJĄCE  
tereny o różnym przeznaczeniu lub różnych zasadach  
zagospodarowania

**PRZEZNACZENIE TERENÓW**

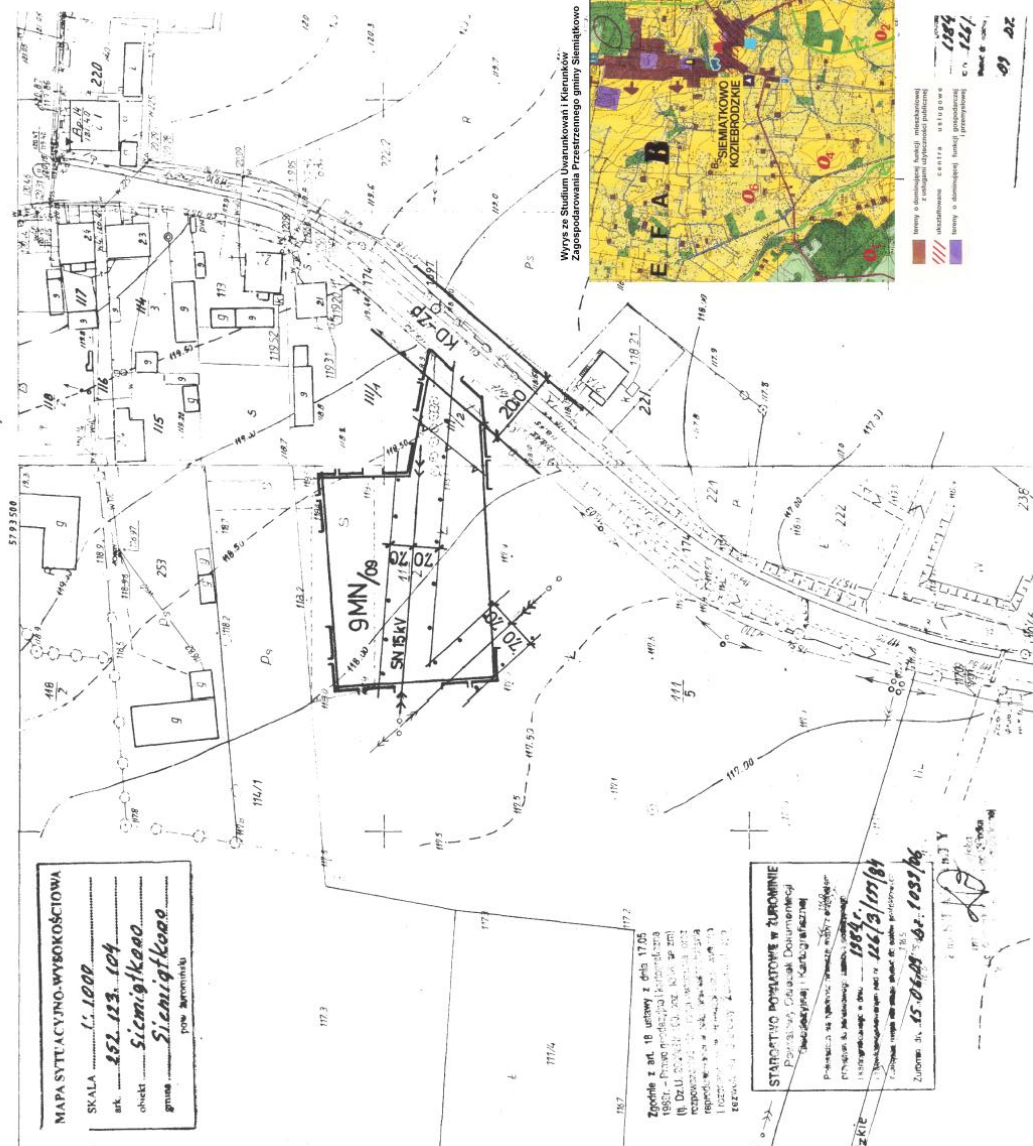
MN/08 ZABUDOWA MIESZKANIOWA JEDNORODZINNA  
KD-Zp DROGA ZBIORCZA powiatowa

**WYRÓŻNIAJĄCE ZASADY ZABUDOWY  
I ZAGOSPODAROWANIA TERENÓW**

— NIEPRZEKRACZALNA LINIA ZABUDOWY  
— LINIA ELEKTROENERGETYCZNA SN 15/KV  
ze strefą bezpieczeństwa technicznego

PRZEWODNICZĄCY  
Ruch Ciepły  
Siemiatkowo

ZESPÓŁ AUTORSKI  
proj. inż. Wiesława Wiktorska  
urządzenia urbanistyczne nr 271/88  
członek Okr. Izby Urbanistów W-wa - 228



MAPA SYTUACYJNO-WYBROKOWA  
SKALA 1: 1000  
ark. 152.123.104  
obekt Siemiatkovo  
gmina Siemiatkovo  
pow. łowicki

Wyrys ze Studium Uwarunkowań i Kierunków  
Zagospodarowania Przestrzennego gminy Siemiatkowo



STANOWISKO POPULATOWE W ZUBROWNIE  
Pomocnik Ciepły Dokumentacji  
Kartograficznej i Kartograficznej  
Przebieg w kierunku Siemiatkowa  
Przebieg w kierunku Siemiatkowa  
Przebieg w kierunku Siemiatkowa  
Zubrownie, ul. 45-06-20, dat. 10.01.84

## 2030

### UCHWAŁA Nr 168/XXX/09

#### RADY GMINY ŚWIERCZE

z dnia 29 grudnia 2009 r.

#### w sprawie uchwalenia budżetu gminy Świercze na rok 2010.

Na podstawie art. 18 ust. 2 pkt 4, pkt 9 ustawy z dnia 8 marca 1990r. o samorządzie gminnym (Dz.U. z 2001r. Nr 142, poz. 1591 z późn. zm.) oraz art. 211, art. 212, art. 214, art. 215, art. 217, art. 235, art. 236, art. 237, art. 239, art. 264 ust. 3 ustawy z dnia 27 sierpnia 2009 r. o finansach publicznych (Dz.U. Nr 157, poz. 1240) w związku z art. 121 ustawy z dnia 27 sierpnia 2009r. – Przepisy wprowadzające ustawę o finansach publicznych (Dz.U. Nr 157, poz. 1241) Rada Gminy uchwała, co następuje:

§ 1. Dochody w łącznej kwocie 11.522.000zł, w tym:

- 1) dochody bieżące w kwocie: 11.469.800zł,
  - 2) dochody majątkowe w kwocie: 52.200zł,
- zgodnie z załącznikiem nr 1 do niniejszej uchwały.

§ 2.1. Wydatki w łącznej kwocie 13.122.000zł, w tym:

- 1) wydatki bieżące w kwocie 11.075.875zł,
  - 2) wydatki majątkowe w kwocie 2.046.125zł,
- zgodnie z załącznikiem nr 2 do niniejszej uchwały.

2. Wydatki budżetu obejmują plan wydatków bieżących zgodnie z załącznikiem nr 2a do niniejszej uchwały.

3. Wydatki budżetu obejmują plan wydatków majątkowych zgodnie z załącznikiem nr 2b do niniejszej uchwały.

§ 3.1. Różnica między dochodami a wydatkami stanowi deficyt budżetu w kwocie 1.600.000, który zostanie pokryty przychodami pochodzącymi z: - kredytów w kwocie 1.600.000zł.

2. Przychody budżetu w wysokości 2.396.500zł, (kredyt 1.900.000zł, wolne środki 496.500zł) przeznaczają się na rozchody w wysokości 796.500zł, (spłata wcześniej zaciągniętych zobowiązań z tytułu kredytów w wysokości 796.500zł).

3. Przychody budżetu w wysokości 2.396.500zł, rozchody w wysokości 796.500zł, zgodnie z załącznikiem nr 3 do niniejszej uchwały.

§ 4. Limity zobowiązań z tytułu kredytów i pożyczek zaciąganych na:

- 1) sfinansowanie przejściowego deficytu budżetu w kwocie 630.000zł,
- 2) sfinansowanie planowanego deficytu budżetu w kwocie 1.600.000zł,
- 3) spłatę wcześniej zaciągniętych kredytów w kwocie 300.000zł.

§ 5.1. Rezerwę ogólną w wysokości 39.000zł.

2. Rezerwy celowe w wysokości 1.000zł, w tym na: zarządzanie kryzysowe w wysokości 1.000zł.

§ 6.1. Dochody i wydatki związane z realizacją zadań z zakresu administracji rządowej i innych zleconych odrębnymi ustawami, zgodnie z załącznikiem nr 4 do niniejszej uchwały.

2. Dochody i wydatki związane z realizacją zadań realizowanych w drodze umów lub porozumień między jednostkami samorządu terytorialnego, zgodnie z załącznikiem nr 5 do niniejszej uchwały.

§ 7.1. Ustala się dochody z tytułu wydawania zezwoleń na sprzedaż napojów alkoholowych oraz wydatki na realizację zadań określonych w gminnym programie profilaktyki i rozwiązywania problemów alkoholowych, zgodnie z załącznikiem nr 6 do niniejszej uchwały.

2. Ustala się wydatki na realizację zadań określonych w gminnym programie przeciwdziałania narkomanii, zgodnie z załącznikiem nr 7 do niniejszej uchwały.

§ 8.1. Dotacje podmiotowe dla:

- 1) Gminnej Biblioteki Publicznej w Świerczach,
- zgodnie z załącznikiem nr 8 do niniejszej uchwały.

§ 9.1. Wydatki budżetu na 2010 rok obejmują zadania jednostek pomocniczych gminy na łączną kwotę 241.213zł, w tym realizowane w ramach funduszu sołeckiego na łączną kwotę 241.213zł, zgodnie z załącznikiem nr 9 do niniejszej uchwały.

2. Dokonanie wydatków, o których mowa w ust. 1, następuje przez Wójta, który informuje przewodniczących organów wykonawczych jed-

nostek pomocniczych o terminach realizacji poszczególnych przedsięwzięć.

§ 10.1. Ustala się plan przychodów i wydatków Gminnego Funduszu Ochrony Środowiska i Gospodarki Wodnej w wysokości:

1) przychody 3.500zł,

2) wydatki 4.500zł,

- zgodnie z załącznikiem nr 10 do niniejszej uchwały stanowiącym zestawienie przychodów i wydatków na 2010 rok.

§ 11.1. Wydatki budżetu gminy na zadania inwestycyjne na 2010 rok nieobjęte wieloletnimi programami inwestycyjnymi zgodnie z załącznikiem nr 11 do niniejszej uchwały.

2. Limity wydatków na wieloletnie programy inwestycyjne w latach 2010 - 2012 zgodnie z załącznikiem nr 12 do niniejszej uchwały.

§ 12.1. Upoważnia się Wójta Gminy do:

1) zaciągania kredytów i pożyczek na pokrycie występującego w ciągu roku przejściowego deficytu budżetu do wysokości 600.000zł,

2) zaciągania zobowiązań:

a) na finansowanie wydatków na wieloletnie programy inwestycyjne do wysokości okre-

ślonej w załączniku nr 12 do niniejszej uchwały,

b) z tytułu umów, których realizacja w roku następnym jest niezbędna dla zapewnienia ciągłości działania gminy i termin zapłaty upływa w 2011 roku na łączną kwotę 600.000zł,

3) przekazywania uprawnień innym jednostkom organizacyjnym gminy do zaciągania zobowiązań z tytułu umów, których realizacja w roku następnym jest niezbędna dla zapewnienia ciągłości działania jednostki i termin zapłaty upływa w roku 2011, w ramach kwoty o której mowa w pkt 2 lit. b,

4) lokowania wolnych środków budżetowych na rachunkach bankowych w innych bankach,

§ 13. Dołącza się do uchwały prognozę łącznej kwoty długu i spłat gminy na koniec 2010 roku i lata następne.

§ 14. Wykonanie uchwały powierza się Wójtowi Gminy.

§ 15. Uchwała wchodzi w życie z dniem 1 stycznia 2010r. i podlega publikacji w Dzienniku Urzędowym Województwa Mazowieckiego oraz na tablicy ogłoszeń Urzędu Gminy.

Przewodniczący Rady Gminy:  
*Wiesław Kęsicki*

Załącznik nr 1  
do uchwały nr 168/XXX/09  
Rady Gminy Świercze  
z dnia 29 grudnia 2009r.

## Dochody

Dział	Źródło dochodów*	Planowane dochody na 2010 rok						
		Ogółem	z tego :					
			bieżące	w tym:		majątkowe	w tym:	
			dotacje	środki europejskie i inne środki pochodzące ze źródeł zagranicznych, niepodlegające zwrotowi		dotacje	środki europejskie i inne środki pochodzące ze źródeł zagranicznych, niepodlegające zwrotowi	
1	2	3	4	5	6	7	8	9
10	Dochody z najmu i dzierżawy składników majątkowych Skarbu Państwa, jednostek samorządu terytorialnego lub innych jednostek zaliczanych do sektora finansów publicznych oraz innych umów o podobnym charakterze	1400	1400	-	-			-
700	Wpływy z opłat za zarząd, użytkowanie i użytkowanie wieczyste nieruchomości	1347	1347	-	-			-
700	Dochody z najmu i dzierżawy składników majątkowych Skarbu Państwa, jednostek samorządu terytorialnego lub innych jednostek zaliczanych do sektora finansów publicznych oraz innych umów o podobnym charakterze	62000	62000	-	-			-

700	Pozostałe odsetki	41	41	-	-	-	-	-
700	Wpłaty z tytułu odpłatnego nabycia prawa własności oraz prawa użytkowania wieczystego nieruchomości	52200	-	-	-	52200	-	-
750	Wpływy z usług	1820	1820	-	-	-	-	-
750	Dotacje celowe otrzymane z budżetu państwa na realizację zadań bieżących z zakresu administracji rządowej oraz innych zadań zleconych gminie (związkom gmin ) ustawami	42326	42326	42326	-	-	-	-
751	Dotacje celowe otrzymane z budżetu państwa na realizację zadań bieżących z zakresu administracji rządowej oraz innych zadań zleconych gminie (związkom gmin ) ustawami	778	778	778	-	-	-	-
754	Dotacje celowe otrzymane z budżetu państwa na realizację zadań bieżących z zakresu administracji rządowej oraz innych zadań zleconych gminie (związkom gmin ) ustawami	300	300	300	-	-	-	-
756	Podatek dochodowy od osób fizycznych	1015787	1015787	-	-	-	-	-
756	Podatek dochodowy od osób prawnych	2500	2500	-	-	-	-	-
756	Podatek od nieruchomości	385000	385000	-	-	-	-	-
756	Podatek rolny	361500	361500	-	-	-	-	-
756	Podatek leśny	22800	22800	-	-	-	-	-
756	Podatek od środków transportowych	46000	46000	-	-	-	-	-
756	Podatek od działalności gospodarczej osób fizycznych, opłacany w formie karty podatkowej	14000	14000	-	-	-	-	-
756	Podatek od spadków i darowizn	5000	5000	-	-	-	-	-
756	Wpływy z opłaty skarbowej	18000	18000	-	-	-	-	-
756	Wpływy z opłaty targowej	2000	2000	-	-	-	-	-
756	Wpływy z opłaty eksploatacyjnej	7000	7000	-	-	-	-	-
756	Wpływy z opłat za wydanie zezwoleń na sprzedaż alkoholu	55000	55000	-	-	-	-	-
756	Wpływy z innych lokalnych opłat pobieranych przez jednostki samorządu terytorialnego na podstawie odrębnych ustaw	1500	1500	-	-	-	-	-
756	Podatek od czynności cywilnoprawnych	60000	60000	-	-	-	-	-
756	Wpływy z różnych opłat	2000	2000	-	-	-	-	-
756	Odsetki od nieterminowych wpłat z tytułu podatków i opłat	1000	1000	-	-	-	-	-
758	Pozostałe odsetki	5000	5000	-	-	-	-	-
758	Subwencje ogólne z budżetu państwa	7353401	7353401	-	-	-	-	-
801	Dochody z najmu i dzierżawy składników majątkowych Skarbu Państwa, jednostek samorządu terytorialnego lub innych jednostek zaliczanych do sektora finansów publicznych oraz innych umów o podobnym charakterze	12000	12000	-	-	-	-	-
801	Wpływy z usług	143000	143000	-	-	-	-	-
852	Wpływy z usług	6000	6000	-	-	-	-	-
852	Dotacje celowe otrzymane z budżetu państwa na realizację zadań bieżących z zakresu administracji rządowej oraz innych zadań zleconych gminie (związkom gmin ) ustawami	1564800	1564800	1564800	-	-	-	-
852	Dotacje celowe otrzymane z budżetu państwa na realizację zadań bieżących gmin (związków gmin )	269500	269500	269500	-	-	-	-
852	Dochody jednostek samorządu terytorialnego związane z realizacją zadań z zakresu administracji rządowej oraz innych zadań zleconych ustawami	7000	7000	-	-	-	-	-
Dochody ogółem		11522000	11469800	1877704	-	52200	-	-

\* nazwa źródła dochodów wg nazw paragrafów



Załącznik nr 2  
do uchwały nr 168/XXX/09  
Rady Gminy Świercze  
z dnia 29 grudnia 2009r.

## Wydatki

Dział	Rozdział	Nazwa działu i rozdziału	Planowane wydatki na 2010 r		
			Ogółem	w tym :	
				bieżące	majątkowe
1	2	3	4	5	6
10		Rolnictwo i łowiectwo	635260	7000	628260
	1010	Infrastruktura wodociągowa i sanitacyjna wsi	628260	-	628260
	1030	Izby rolnicze	7000	7000	-
150		Przetwórstwo przemysłowe	10830	-	10830
	15011	Rozwój przedsiębiorczości	10830	-	10830
600		Transport i łączność	1184000	258000	926000
	60016	Drogi publiczne gminne	1184000	258000	926000
700		Gospodarka mieszkaniowa	202500	52500	150000
	70005	Gospodarka gruntami i nieruchomościami	202500	52500	150000
710		Działalność usługowa	97000	97000	-
	71004	Plany zagospodarowania przestrzennego	17000	17000	-
	71014	Opracowania geodezyjne i kartograficzne	80000	80000	-
750		Administracja publiczna	1690071	1561026	129045
	75011	Urzędy wojewódzkie	42326	42326	-
	75022	Rady gmin (miast i miast na prawach powiatu )	74300	74300	-
	75023	Urzędy gmin (miast i miast na prawach powiatu)	1549900	1429900	120000
	75075	Promocja jst	5500	5500	-
	75095	Pozostała działalność	18045	9000	9045
751		Urzędy naczelnych organów władzy państwowej, kontroli i ochrony prawa oraz sądownictwa	778	778	-
	75101	Urzędy naczelnych organów władzy państwowej, kontroli i ochrony prawa	778	778	-
754		Bezpieczeństwo publiczne i ochrona przeciwpożarowa	82800	22800	60000
	75412	Ochotnicze straże pożarne	21500	21500	-
	75414	Obrona cywilna	300	300	-
	75421	Zarządzanie kryzysowe	1000	1000	-
	75495	Pozostała działalność	60000	-	60000
756		Dochody od osób prawnych, od osób fizycznych i od innych jednostek nieposiadających osobowości prawnej oraz wydatki związane z ich poborem	35000	35000	-
	75647	Pobór podatków, opłat i niepodatkowych należności budżetowych	35000	35000	-
757		Obsługa długu publicznego	200000	200000	-
	75702	Obsługa papierów wartościowych, kredytów i pożyczek jednostek samorządu terytorialnego	200000	200000	-
758		Różne rozliczenia	40000	40000	-
	75818	Rezerwy ogólne i celowe	40000	40000	-
801		Oświata i wychowanie	5656693	5656693	-
	80101	Szkoły podstawowe	3501185	3501185	-
	80103	Oddziały przedszkolne w szkołach podstawowych	253798	253798	-
	80110	Gimnazja	1382505	1382505	-
	80113	Dowożenie uczniów do szkół	179850	179850	-
	80146	Dokształcanie i doskonalenie nauczycieli	11300	11300	-
	80148	Stołówki szkolne	308505	308505	-
	80195	Pozostała działalność	19550	19550	-
851		Ochrona zdrowia	55500	55500	-
	85153	Zwalczanie narkomanii	1500	1500	-
	85154	Przeciwdziałanie alkoholizmowi	54000	54000	-



852		Pomoc społeczna	2582458	2582458	-
	85202	Domy pomocy społecznej	10000	10000	-
	85212	Świadczenia rodzinne, świadczenie z funduszu alimentacyjnego oraz składki na ubezpieczenia emerytalne i rentowe z ubezpieczenia społecznego	1535000	1535000	-
	85213	Składki na ubezpieczenie zdrowotne opłacana za osoby pobierające niektóre świadczenia rodzinne oraz za osoby uczestniczące w zajęciach w centrum integracji społecznej	13000	13000	-
	85214	Zasiłki i pomoc w naturze oraz składki na ubezpieczenia emerytalne i rentowe	361000	361000	-
	85215	Dodatki mieszkaniowe	1000	1000	-
	85219	Ośrodki pomocy społecznej	594158	594158	-
	85228	Usługi opiekuńcze i specjalistyczne usługi opiekuńcze	28300	28300	-
	85295	Pozostała działalność	40000	40000	-
854		Edukacyjna opieka wychowawcza	124209	124209	-
	85401	Świetlice szkolne	124209	124209	-
900		Gospodarka komunalna i ochrona środowiska	356530	214540	141990
	90003	Oczyszczanie miast i wsi	4000	4000	-
	90004	Utrzymanie zieleni w miastach i gminach	4000	4000	-
	90005	Ochrona powietrza atmosferycznego i klimatu	5000	5000	-
	90015	Oświetlenie ulic, placów i dróg	264000	170000	94000
	90095	Pozostała działalność	79530	31540	47990
921		Kultura i ochrona dziedzictwa narodowego	162371	162371	-
	92116	Biblioteki	152000	152000	-
	92195	Pozostała działalność	10371	10371	-
926		Kultura fizyczna i sport	6000	6000	-
	92605	Zadania w zakresie kultury fizycznej i sportu	6000	6000	-
Ogółem			13.122.000	11.075.875	2.046.125

Załącznik nr 2a  
do uchwały nr 168/XXX/09  
Rady Gminy Świercze  
z dnia 29 grudnia 2009r.

### Wydatki Bieżące

Dział	Rozdział	Nazwa działu i rozdziału	Ogółem	Wydatki jednostek budżetowych	w tym:		Dotacje na zadania bieżące	Świadczenia na rzecz osób fizycznych	Na programy z udziałem środków, o których mowa w art. 5 ust. 1 pkt 2 i 3 u.o.f.p.	Wydatki z tytułu poręczeń i gwarancji	Obsługa długu
					na wynagrodzenia i składki od nich naliczane	związane z realizacją ich statutowych zadań					
1	2	3	4	5	6	7	8	9	10	11	12
10		Rolnictwo i leśnictwo	7000	7000	-	7000	-	-	-	-	-
	1030	Izby rolnicze	7000	7000	-	7000	-	-	-	-	-
600		Transport i łączność	258000	258000	-	258000	-	-	-	-	-
	60016	Drogi publiczne gminne	258000	258000	-	258000	-	-	-	-	-
700		Gospodarka mieszkaniowa	52500	52500	-	52500	-	-	-	-	-
	70005	Gospodarka gruntami i nieruchomościami	52500	52500	-	52500	-	-	-	-	-
710		Działalność usługowa	97000	17000	-	17000	80000	-	-	-	-
	71004	Plany zagospodarowania przestrzennego	17000	17000	-	17000	-	-	-	-	-
	71014	Opracowania geodezyjne i kartograficzne	80000	-	-	-	80000	-	-	-	-
750		Administracja publiczna	1561026	1558026	1221042	336984	-	3000	-	-	-
	75011	Urzędy wojewódzkie	42326	42362	41142	1184	-	-	-	-	-
	75022	Rady gmin (miast i miast na prawach powiatu)	74300	2000	-	74300	-	-	-	-	-
	75023	Urzędy gmin (miast i miast na prawach powiatu)	1429900	1426900	1179900	247000	-	3000	-	-	-
	75075	Promocja jst	5500	5500	-	5500	-	-	-	-	-
	75095	Pozostała działalność	9000	-	-	9000	-	-	-	-	-

751		Urzędy naczelnych organów władzy państwowej, kontroli i ochrony prawa oraz sądownictwa	778	778	778	-	-	-	-	-	-
	75101	Urzędy naczelnych organów władzy państwowej, kontroli i ochrony prawa	778	778	778	-	-	-	-	-	-
754		Bezpieczeństwo publiczne i ochrona przeciwpożarowa	22800	22800	4000	18800	-	-	-	-	-
	75412	Ochotnicze straże pożarne	21500	17500	-	17500	-	-	-	-	-
	75414	Obrona cywilna	300	300	-	300	-	-	-	-	-
	75421	Zarządzanie kryzysowe	1000	1000	-	1000	-	-	-	-	-
756		Dochody od osób prawnych, od osób fizycznych i od innych jednostek nieposiadających osobowości prawnej oraz wydatki związane z ich poborem	35000	35000	28000	7000	-	-	-	-	-
	75647	Pobór podatków, opłat i niepodatkowych należności budżetowych	35000	35000	28000	7000	-	-	-	-	-
757		Obsługa długu publicznego	200000	-	-	-	-	-	-	-	200000
	75702	Obsługa papierów wartościowych, kredytów i pożyczek jednostek samorządu terytorialnego	200000	-	-	-	-	-	-	-	200000
758		Różne rozliczenia	40000	40000	-	40000	-	-	-	-	-
	75818	Rezerwy ogólne i celowe	40000	4000	-	40000	-	-	-	-	-
801		Oświata i wychowanie	5656693	5384643	4328800	1055843	-	272050	-	-	-
	80101	Szkoły podstawowe	3501185	3325185	2698950	626235	-	176000	-	-	-
	80103	Oddziały przedszkolne w szkołach podstawowych	253798	234648	220000	14648	-	19150	-	-	-
	80110	Gimnazja	1382505	1305705	1178250	127455	-	76800	-	-	-
	80113	Dowożenie uczniów do szkół	179850	179750	84150	95600	-	100	-	-	-
	80146	Dokształcanie i doskonalenie nauczycieli	11300	11300	-	11300	-	-	-	-	-
	80148	Stołówki szkolne	308505	308505	147450	161055	-	-	-	-	-
	80195	Pozostała działalność	19550	19550	-	19550	-	-	-	-	-
851		Ochrona zdrowia	55500	55500	26500	29000	-	-	-	-	-
	85153	Zwalczanie narkomanii	1500	1500	-	1500	-	-	-	-	-
	85154	Przeciwdziałanie alkoholizmowi	54000	54000	26500	27500	-	-	-	-	-
852		Pomoc społeczna	2582458	698458	611708	86750	-	1884000	-	-	-
	85202	Domy pomocy społecznej	10000	10000	-	10000	-	-	-	-	-
	85212	Świadczenia rodzinne, świadczenie z funduszu alimentacyjnego oraz składki na ubezpieczenia emerytalne i rentowe z ubezpieczenia społecznego	1535000	55000	44050	10950	-	1480000	-	-	-
	85213	Składki na ubezpieczenie zdrowotne opłacana za osoby pobierające niektóre świadczenia rodzinne oraz za osoby uczestniczące w zajęciach w centrum integracji społecznej	13000	13000	-	13000	-	-	-	-	-
	85214	Zasiłki i pomoc w naturze oraz składki na ubezpieczenia emerytalne i rentowe	361000	-	-	-	-	361000	-	-	-
	85215	Dodatki mieszkaniowe	1000	-	-	-	-	1000	-	-	-
	85219	Ośrodki pomocy społecznej	594158	592158	539358	52800	-	2000	-	-	-
	85228	Usługi opiekuńcze i specjalistyczne usługi opiekuńcze	28300	28300	28300	-	-	-	-	-	-
	85295	Pozostała działalność	40000	-	-	-	-	40000	-	-	-
854		Edukacyjna opieka wychowawcza	124209	113639	104990	8649	-	10570	-	-	-
	85401	Świetlice szkolne	124209	113639	104990	8649	-	10570	-	-	-
900		Gospodarka komunalna i ochrona środowiska	214540	214540	-	214540	-	-	-	-	-
	90003	Oczyszczanie miast i wsi	4000	4000	-	4000	-	-	-	-	-
	90004	Utrzymanie zieleni w miastach i gminach	4000	4000	-	4000	-	-	-	-	-
	90005	Ochrona powietrza atmosferycznego i klimatu	5000	5000	-	5000	-	-	-	-	-
	90015	Oświetlenie ulic, placów i dróg	170000	170000	-	170000	-	-	-	-	-
	90095	Pozostała działalność	31540	31540	-	31540	-	-	-	-	-

921		Kultura i ochrona dziedzictwa narodowego	162371	10371	-	10371	152000	-	-	-	-
	92116	Biblioteki	152000	-	-	-	-	-	-	-	-
	92195	Pozostała działalność	10371	10371	-	10371	-	-	-	-	-
926		Kultura fizyczna i sport	6000	6000	-	6000	-	-	-	-	-
	92605	Zadania w zakresie kultury fizycznej i sportu	6000	6000	-	6000	-	-	-	-	-
Ogółem wydatki			11.075.875	8.474.255	6.325.818	2.148.437	232.000	2.169.620	-	-	200.000

Załącznik nr 2b  
do uchwały nr 168/XXX/09  
Rady Gminy Świercze  
z dnia 29 grudnia 2009r.

### Wydatki majątkowe

Dział	Rozdział	Nazwa działu i rozdziału	Ogółem	Inwestycje i zakupy inwestycyjne	w tym na:		Zakup i objęcie akcji i udziałów	Wniesienie wkładów do spółek prawa handlowego	Dotacje
					programy finansowane z udziałem środków europejskich i innych środków pochodzących ze źródeł zagranicznych niepodlegających zwrotowi				
1	2	3	4	5	6	7	8	9	
10		Rolnictwo i łowiectwo	628260	628260	-	-	-	-	-
	1010	Infrastruktura wodociągowa i sanitacyjna wsi	628260	628260	-	-	-	-	-
150		Przetwórstwo przemysłowe	10830	-	-	-	-	10830	
	15011	Rozwój przedsiębiorczości	10830	-	-	-	-	10830	
600		Transport i łączność	926000	926000	-	-	-	-	
	60016	Drogi publiczne gminne	926000	926000	-	-	-	-	
700		Gospodarka mieszkaniowa	150000	150000	-	-	-	-	
	70005	Gospodarka gruntami i nieruchomościami	150000	150000	-	-	-	-	
750		Administracja publiczna	129045	120000	-	-	-	9045	
	75023	Urzędy gmin (miast i miast na prawach powiatu)	120000	120000	-	-	-	-	
	75095	Pozostała działalność	9045	-	-	-	-	9045	
754		Bezpieczeństwo publiczne i ochrona przeciwpożarowa	60000	-	-	-	-	60000	
	75495	Pozostała działalność	60000	-	-	-	-	60000	
900		Gospodarka komunalna i ochrona środowiska	141990	94000	-	-	-	47990	
	90015	Oświetlenie ulic, placów i dróg	94000	94000	-	-	-	-	
	90095	Pozostała działalność	47990	-	-	-	-	47990	
Ogółem wydatki			2.046.125	1.918.260	-	-	-	127.865	

Załącznik nr 3  
do uchwały nr 168/XXX/09  
Rady Gminy Świercze  
z dnia 29 grudnia 2009r.

### Przychody i rozchody budżetu w 2010 roku

Lp.	Treść	Klasyfikacja §	Kwota 2010 r
1	2	3	4
1.	Dochody		11.522.000
2.	Wydatki		13.122.000
3.	Wynik budżetu		-1.600.000
Przychody ogółem:			2.396.500
1.	Kredyty	§ 952	1.900.000
2.	Pożyczki	§ 952	

3.	Pożyczki na finansowanie zadań realizowanych z udziałem środków pochodzących z budżetu UE	§ 903	
4.	Spłaty pożyczek udzielonych	§ 951	
5.	Prywatyzacja majątku jst	§ 944	
6.	Nadwyżka budżetu z lat ubiegłych	§ 957	
7.	Papiery wartościowe (obligacje)	§ 931	
8.	Inne źródła (wolne środki)	§ 955	496,500
Rozchody ogółem:			796,500
1.	Spłaty kredytów	§ 992	796,500
2.	Spłaty pożyczek	§ 992	
3.	Spłaty pożyczek otrzymanych na finansowanie zadań realizowanych z udziałem środków pochodzących z budżetu UE	§ 963	
4.	Udzielone pożyczki	§ 991	
5.	Lokaty	§ 994	
6.	Wykup papierów wartościowych (obligacji)	§ 982	
7.	Rozchody z tytułu innych rozliczeń	§ 995	

Uwaga: Zgodnie z art. 89 ust. 1 pkt 4 u.o.f.p. można zaciągać kredyty, pożyczki oraz emitować papiery wartościowe na wyprzedzające finansowanie działań finansowanych ze środków pochodzących z budżetu Unii Europejskiej. Przychody te powinny znaleźć odzwierciedlenie w załączniku unijnym

Załącznik nr 4  
do uchwały nr 168/XXX/09  
Rady Gminy Świercze  
z dnia 29 grudnia 2009r.

Dochody i wydatki związane z realizacją zadań z zakresu administracji rządowej  
i innych zleconych odrębnymi ustawami

Dział	Rozdział	Nazwa zadania	Dotacje ogółem	Wydatki ogółem	z tego:	
					wydatki bieżące	wydatki majątkowe
1	2	3	4	5	6	7
750	75011	Urzędy wojewódzkie	42326	42326	42326	-
750	75011	Dotacje celowe przekazane z budżetu państwa na realizację zadań bieżących z zakresu administracji rządowej oraz innych zadań zleconych gminom(związkom gmin) ustawami	42326	-	-	-
750	75011	Wynagrodzenia osobowe pracowników	-	32400	32400	-
750	75011	Dodatkowe wynagrodzenie roczne	-	2600	2600	-
750	75011	Składki na ubezpieczenia społeczne	-	5285	5285	-
750	75011	Składki na Fundusz Pracy	-	857	857	-
750	75011	Zakup materiałów i wyposażenia	-	250	250	-
750	75011	Podróże służbowe krajowe	-	934	934	-
751	75101	Urzędy naczelnych organów władzy państwowej, kontroli i ochrony prawa	778	778	778	-
751	75101	Dotacje celowe przekazane z budżetu państwa na realizację zadań bieżących z zakresu administracji rządowej oraz innych zadań zleconych gminom(związkom gmin) ustawami	778	-	-	-
751	75101	Składki na ubezpieczenia społeczne	-	100	100	-
751	75101	Składki na Fundusz Pracy	-	18	18	-
751	75101	Wynagrodzenia bezosobowe	-	660	660	-
754	75414	Obrona cywilna	300	300	300	-
754	75414	Dotacje celowe przekazane z budżetu państwa na realizację zadań bieżących z zakresu administracji rządowej oraz innych zadań zleconych gminom(związkom gmin) ustawami	300	-	-	-
754	75414	Szkolenia pracowników niebędących członkami korpusu służby cywilnej	-	300	300	-

852		Pomoc społeczna	1564800	1564800	1564800	-
852	85212	Świadczenia rodzinne, świadczenie z funduszu alimentacyjnego oraz składki na ubezpieczenia emerytalne i rentowe z ubezpieczenia społecznego	1535000	1535000	1535000	-
852	85212	Dotacje celowe przekazane z budżetu państwa na realizację zadań bieżących z zakresu administracji rządowej oraz innych zadań zleconych gminom (związkom gmin) ustawami	1535000	-	-	-
852	85212	Świadczenia społeczne	-	1480000	1480000	-
852	85212	Wynagrodzenia osobowe pracowników	-	26400	26400	-
852	85212	Dodatkowe wynagrodzenie roczne	-	2500	2500	-
852	85212	Składki na ubezpieczenia społeczne	-	14150	14150	-
852	85212	Składki na Fundusz Pracy	-	1000	1000	-
852	85212	Zakup materiałów i wyposażenia	-	2000	2000	-
852	85212	Zakup usług pozostałych	-	7000	7000	-
852	85212	Podróże służbowe krajowe	-	500	500	-
852	85212	Odpisy na zakładowy fundusz świadczeń socjalnych	-	1100	1100	-
852	85212	Szkolenia pracowników niebędących członkami korpusu służby cywilnej	-	350	350	-
852	85213	Składki na ubezpieczenie zdrowotne opłacane za osoby pobierające niektóre świadczenia z pomocy społecznej, niektóre świadczenia rodzinne oraz za osoby uczestniczące w zajęciach w centrum integracji społecznej	1500	1500	1500	-
852	85213	Dotacje celowe przekazane z budżetu państwa na realizację zadań bieżących z zakresu administracji rządowej oraz innych zadań zleconych gminom(związkom gmin) ustawami	1500	-	-	-
852	85213	Składki na ubezpieczenie zdrowotne	-	1500	1500	-
852	85228	Usługi opiekuńcze i specjalistyczne usługi opiekuńcze	28300	28300	28300	-
852	85228	Dotacje celowe przekazane z budżetu państwa na realizację zadań bieżących z zakresu administracji rządowej oraz innych zadań zleconych gminom(związkom gmin) ustawami	28300	-	-	-
852	85228	Wynagrodzenia bezosobowe	-	28300	28300	-
Ogółem			1608204	1608204	1608204	-

Załącznik nr 5  
do uchwały nr 168/XXX/09  
Rady Gminy Świercze  
z dnia 29 grudnia 2009r.

Dochody i wydatki związane z realizacją zadań realizowanych w drodze umów lub porozumień  
między jednostkami samorządu terytorialnego

Dział	Rozdział	Nazwa zadania	Dotacje ogółem	Wydatki ogółem	z tego:		Zakres porozumienia lub umowy
					wydatki bieżące	wydatki majątkowe	
1	2	3	4	5	6	7	8
150	15011	Przyspieszenie konkurencyjności województwa mazowieckiego przez budowę społeczeństwa informacyjnego i gospodarki opartej na wiedzy poprzez stworzenie zintegrowanych baz wiedzy o Mazowszu	-	10830	-	10830	Umowa partnerskiej współpracy z Województwem Mazowieckim II kwart.2009r.- IV kwart. 2012r.
710	71014	Prace geodezyjne w obrębie geodezyjnym Strzegocin	-	80000	80000	-	Umowa partnerska z Powiatem Pultuskim 2010 r.
750	75095	Rozwój elektronicznej administracji w samorządach województwa mazowieckiego wspomagającej niwelowanie dwudzielności potencjału województwa	-	9045	-	9045	Umowa partnerskiej współpracy z Województwem Mazowieckim 2010 r. II kwart.2009 IV kwart. 2012

754	75495	Wsparcie techniczne systemu reagowania kryzysowego oraz krajowego systemu ratowniczo-gaśniczego powiatu pultuskiego	-	60000	-	60000	Umowa partnerska z Powiatem Pultuskim 1 I 2010r - 31 XII 2010r.
900	90095	Budowa Zintegrowanego Systemu Gospodarki Odpadami Komunalnymi dla Gmin Regionu Ciechanowskiego	-	47990	-	47990	Uchwała Zgromadzenia Międzygminnego Związku Regionu Ciechanowskiego z dn. 28 X 2009 r.

Załącznik nr 6  
do uchwały nr 168/XXX/09  
Rady Gminy Świercze  
z dnia 29 grudnia 2009r.

Dochody z tytułu wydawania zezwoleń na sprzedaż napojów alkoholowych  
oraz wydatki na realizację zadań określonych w gminnym programie profilaktyki  
i rozwiązywania problemów alkoholowych

Lp.	Dział	Rozdział	Nazwa	Kwota
I.	Dochody			
	756		Dochody od osób prawnych, od osób fizycznych i od innych jednostek nieposiadających osobowości prawnej oraz wydatki związane z ich pobraniem	55000
		75618	Wpływy z innych opłat stanowiących dochody jednostek samorządu terytorialnego na podstawie ustaw	55000
II.	Wydatki			
	851		Ochrona zdrowia	54000
		85154	Przeciwdziałanie alkoholizmowi	54000
			Składki na ubezpieczenia społeczne	1300
			Składki na Fundusz Pracy	200
			Wynagrodzenia bezosobowe	25000
			Zakup materiałów i wyposażenia	6000
			Zakup środków żywności	1200
			Zakup usług pozostałych	20300

Załącznik nr 7  
do uchwały nr 168/XXX/09  
Rady Gminy Świercze  
z dnia 29 grudnia 2009r.

Wydatki na realizację zadań określonych w gminnym programie przeciwdziałania narkomanii

Lp.	Dział	Rozdział	Nazwa	Kwota
1	851	85153	Zakup materiałów wyposażenia	500
2	851	85153	Zakup usług pozostałych	1000
				1500

Załącznik nr 8  
do uchwały nr 168/XXX/09  
Rady Gminy Świercze  
z dnia 29 grudnia 2009r.

Dotacje podmiotowe w 2010 roku

Lp.	Dział	Rozdział	Nazwa instytucji	Kwota dotacji
1	2	3	4	5
1	921	92116	Gminna Biblioteka Publiczna w Świerczach	152.000
Ogółem				152.000

Załącznik nr 9  
do uchwały nr 168/XXX/09  
Rady Gminy Świercze  
z dnia 29 grudnia 2009r.

Wydatki na 2010 rok obejmujące zadania jednostek pomocniczych gminy,  
w tym realizowane w ramach funduszu sołeckiego

Lp.	Dział	Rozdział	Nazwa sołectwa lub innej jednostki pomocniczej	Nazwa zadania, przedsięwzięcia	Planowane wydatki			
					Łączne wydatki	w tym		
							bieżące	majątkowe
1	2	3	4	5				
1	600	60016	Brodowo	Okopanie rowem drogi gminnej w Brodowie i wykonanie 6 sztuk zjazdów.	8000	8000		-
2	600	60016	Bruliny	Remont gminnych dróg żwirowych na terenie sołectwa poprzez dowóz i rozrównanie pospółki.	9827	9827		-
3	600	60016	Bylice	Remont gminnych dróg żwirowych na terenie sołectwa poprzez dowóz i rozrównanie pospółki.	7006	7006		-
4	600	60016	Chmielewo	Remont gminnych dróg żwirowych na terenie sołectwa poprzez dowóz i rozrównanie pospółki.	7688	7688		-
5	600	60016	Dziarno	1.Remont drogi gminnej na terenie sołectwa poprzez dowóz i rozrównanie pospółki. 2.Okopanie rowem drogi gminnej.	7030	7030		-
6	600	60016	Gaj	Wykonanie żwirowej podbudowy drogi gminnej na odcinku od centrum wsi do granicy gminy.	7409	7409		-
7	900 900 900	90015 90095 90095	Gąsiorowo	1.Montaż 3 lamp oświetlenia ulicznego w kierunku Kosiorowa. 2.Zakup wyposażenia świetlicy wiejskiej. 3.Zakup tablicy informacyjnej sołectwa.	6890	3563		3327
8	600	60016	Gąsiorówek	Remont gminnych dróg żwirowych na terenie sołectwa poprzez dowóz i rozrównanie pospółki.	6262	6262		-
9	600	60016	Godacze	Remont gminnych dróg żwirowych na terenie sołectwa poprzez dowóz i rozrównanie pospółki.	7967	7967		-
10	600	60016	Gołębie	Remont gminnych dróg żwirowych na terenie sołectwa poprzez dowóz i rozrównanie pospółki.	7254	7254		-
11	900	90095	Klukówek	Oczyszczenie stawu gminnego w Klukówku dla celów rekreacyjnych.	8710	8710		-
12	600	60016	Klukowo	Remont gminnych dróg żwirowych na terenie sołectwa poprzez dowóz i rozrównanie pospółki.	9765	9765		-
13	600	60016	Kosiorowo	Remont gminnych dróg żwirowych na terenie sołectwa poprzez dowóz i rozrównanie pospółki.	8556	8556		-
14	600	60016	Kościeszce	Remont gminnych dróg żwirowych na terenie sołectwa poprzez dowóz i rozrównanie pospółki.	8959	8959		-
15	600	60016	Kowalewice Nowe	Remont drogi gminnej Kowalewice Wl.-Brodowo na terenie sołectwa poprzez dowóz i rozrównanie pospółki.	7905	7905		-
16	600	60016	Kowalewice Włościańskie	Remont drogi gminnej Kowalewice Wl.-Brodowo na na terenie sołectwa poprzez dowóz i rozrównanie pospółki.	10788	10788		-
17	600	60016	Ostrzeniewo	Oczyszczenie stawu gminnego dla celów rekreacyjnych.	7215	7215		-
18	600	60016	Wyrzyki-Pękale	Remont gminnej drogi żwirowej na terenie sołectwa poprzez dowóz i rozrównanie pospółki.	5487	5487		-
19	921	92195	Prusinowice	Zagospodarowanie terenu wokół pomnika upamiętniającego Bitwę Warszawską 1920r.	10371	10371		-
20	600	60016	Stpice	Remont gminnej drogi żwirowej na terenie sołectwa poprzez dowóz i rozrównanie pospółki.	6076	6076		-
21	900	90015	Strzegocin	Wykonanie oświetlenia w parku w centrum wsi Strzegocin.	13709	-		13709
22	600	60016	Sulkowo	Remont gminnej drogi żwirowej na terenie sołectwa poprzez dowóz i rozrównanie pospółki.	7750	7750		-
23	600	60016	Świeszewko	Remont gminnej drogi żwirowej Świeszewko-Janopole na terenie sołectwa poprzez dowóz i rozrównanie pospółki.	6820	6820		-
24	600	60016	Świeszewo	Dobudowa oświetlenia ulicznego w kierunku Świerkowa.	6604	-		6604
25	600	60016	Świerkowo	Dobudowa oświetlenia ulicznego w kierunku Nasielska.	8535	-		8535
26	900	90015	Świercze Siółki	Dobudowa oświetlenia ulicznego w kierunku Brulin.	6294	-		6294
27	900 600	90015 60016	Świercze	Dobudowa oświetlenia ulicznego w Świerczach(ulice:Parkowa, Słoneczna, Szkolna, Graniczna). Remont dróg/ulic żwirowych na terenie sołectwa poprzez dowóz i rozrównanie pospółki (ulice:Wąska, Wesola, Słoneczna, „zielona droga”, Jaśminowa).	23842	4867		18975
28	600	60016	Wyrzyki	Remont gminnych dróg żwirowej na terenie sołectwa poprzez dowóz i rozrównanie pospółki.	8494	8494		-
Ogółem					241.213	183.769		57.444

Załącznik nr 10  
do uchwały nr 168/XXX/09  
Rady Gminy Świercze  
z dnia 29 grudnia 2009r.

Zestawienie przychodów i wydatków  
Gminnego Funduszu Ochrony Środowiska i Gospodarki Wodnej

Lp.	Wyszczególnienie	Plan na 2010 r.
I.	Stan środków obrotowych na początek roku	2450
II.	Przychody	3500
1.	Wpływy z różnych opłat	3500
III.	Wydatki	4500
1.	Wydatki bieżące	4500
	Zakup materiałów i wyposażenia	1500
	Zakup usług pozostałych	3000
2.	Wydatki majątkowe	-
IV.	Stan środków obrotowych na koniec roku	1450

Załącznik nr 11  
do uchwały nr 168/XXX/09  
Rady Gminy Świercze  
z dnia 29 grudnia 2009r.

Wydatki na zadania inwestycyjne na 2010 rok nieobjęte wieloletnimi programami inwestycyjnymi

Lp.	Dział	Rozdz.	Nazwa zadania inwestycyjnego (w tym w ramach funduszu sołeckiego)	Łączne koszty finansowe	Planowane wydatki					Jednostka organizacyjna realizująca program lub koordynująca wykonanie programu
					rok 2010	z tego źródła finansowania				
						dochody własne jst	kredyty, pożyczki, papiery wartościowe	środki pochodzące z innych źródeł*	środki wymienione w art. 5 ust. 1 pkt 2 i 3 u.f.p.	
1	2	3	4	5	6	7	8	9	10	11
1	10	1010	Budowa wodociągu w Klukówku i Świerczach	35.000	35.000	35.000	-	A. B. C. ...	-	Urząd Gminy Świercze
2	600	60016	Zakup równiarki	170.000	170.000	170.000	-	A. B. C. ...	-	Urząd Gminy Świercze
3	600	60016	Przebudowa drogi gminnej we wsi Kościeszce	300.000	300.000		300.000	A. B. C. ...	-	Urząd Gminy Świercze
4	600	60016	Przebudowa drogi gminnej w Klukówku /uregulowanie własności gruntów/	30.000	30.000		30.000	A. B. C. ...	-	Urząd Gminy Świercze
5	700	70005	Budowa zbiornika PPOŻ w Gaju	150.000	150.000		150.000	A. B. C. ...	-	Urząd Gminy Świercze
6	900	90015	Rozbudowa oświetlenia ulicznego	94.000	94.000	94.000	-	A. B. C. ...	-	Urząd Gminy Świercze
Ogółem				779.000	779.000	299.00	480.000	-	-	x

\* Wybrać odpowiednie oznaczenie źródła finansowania:

A. Dotacje i środki z budżetu państwa (np. od wojewody, MEN, UKFiS, ...)

B. Środki i dotacje otrzymane od innych jst oraz innych jednostek zaliczanych do sektora finansów publicznych

C. Inne źródła





2.2	Splata rat kapitałowych z tytułu zobowiązań określonych w art. 169 ust. 3	-	-	-	-	-	-	-	-	
2.3	Splata odsetek i dyskonta	-	-	200.000	190.000	150.000	110.000	70.000	50.000	20.000
3.	Prognozowane dochody budżetowe	-	-	11.522.000	13.688.000	14.375.000	14.785.000	15.169.000	15.272.000	15.832.000
4.	Prognozowane wydatki budżetowe	-	-	13.122.000	12.611.500	13.302.500	13.885.000	14.679.000	14.956.000	15.516.000
5.	Prognozowany wynik finansowy	-	-	-1.600.000	1.076.500	1.072.500	900.000	490.000	316.000	316.000
6.	Relacje do dochodów (w %):	-	-	-	-	-	-	-	-	-
6.1	dlugu (art. 170 ust. 1) (1-2.1.a-2.1.b-2.2):3	-	-	36,2	22,61	14,07	7,59	4,17	2,07	-
6.2	dlugu po uwzględnieniu wyłączeń (art. 170 ust. 3) (1.1+1.2-2.1.a-2.1.b):3	-	-	36,2	22,61	14,07	7,59	4,17	2,07	-
6.3	splaty zadłużenia (art. 169 ust. 1) (2:3)	-	-	8,65	9,25	8,5	6,83	3,69	2,4	2,12
6.4	splaty zadłużenia po uwzględnieniu wyłączeń (art. 169 ust. 3) (2.1+2.3):3	-	-	8,65	9,25	8,5	6,83	3,69	2,4	2,12

Uwaga: wyszczególnione artykuły dotyczą ustawy z dnia 30 czerwca 2005r. o finansach publicznych

**INFORMACJA O STANIE MIENIA KOMUNALNEGO GMINY ŚWIERCZE  
na dzień 15 listopada 2009r.**

Opis mienia komunalnego	Jedn. miary	Ilość	Wartość inwentarzowa / zł/	Planowane zmniejszenia lub zwiększenia w roku 2010 /zł/	W beospśrednim zarządzie	Przekazane w zarząd	Dzierżawa najem	Inne formy gospodarowania
Budynek UG	szt.	1	88.984	-	88.984	-	-	-
Budynek WET przy ul. Długiej	szt.	1	122.800	-	122.800	-	-	-
Budynek Apteka	szt.	1	88.409	-	88.409	-	-	-
Świetlice wiejskie	szt.	3	103.748	-	-	-	-	103.748
Remizy, garaże OSP	szt.	5	224.600	-	-	-	-	224.600
Budynki mieszkalne	szt.	7	149.770	-	149.770	-	-	-
Budynki inne / niemieszkalne/	szt.	3	5.000	-	5.000	-	-	-
Budynki i budowle służby zdrowia	szt.		634.112	-	-	-	634.112	-
<b>DROGI</b>								
Asfaltowe	km	25,16	5.339.656	+756.000	25,16 km 5.339.656 zł	-	-	-
Gruntowe	ha	79,51	2.891.939		79,51 ha 2.891.939 zł	-	-	-
<b>GRUNTY</b>								
Urządzone tereny zieleni w Świerczach i w Strzegocinie	ha		826.533	-	826.533	-	-	-
Grunty – tereny budowlane , tereny rolne, tereny usługowe, nieużytki, działki budowlane	ha	28,403	505.811	+52.200	12,4841 ha 245.119 zł	7,24 ha 116.581 zł	1,7188 ha 19.804 zł	6,96 90.307
<b>BUDOWLE</b>								
Kolektor burzowy w Świerczach	szt.	1	76.461	-	76.461	-	-	-
Ulice, parkingi, mosty			1.284.096		1.284.096	-	-	-
Stacje ujęć wody, przepompownia wody w Klukówku wraz z siecią wodociągową	szt.	4	1.181.122		1 szt. 70.835 zł	3 szt. 1.110.287 zł	-	-
	km	148,562	5.238.021	+ 35.000		148,562 km 5.238.021 zł		
Oświetlenie uliczne	szt.		101.227	+ 94.000	101.227	-	-	-
<b>ŚRODKI TRANSPORTU</b>								
Samochody strażackie	szt.	7	573.015	-	-	-	-	7 458.015
Autobus szkolny	szt.	1	231.190	-	231.190	-	-	-
Przyczepa autobusowa	szt.	1	12.228	-	12.228	-	-	-
Samochód osobowy Lanos	szt.	1	9.900	-	-	-	-	1 9.900
<b>MIENIE KOMUNALNE - OŚWIATA</b>								
Budowle przy szkołach	-	-	14.148.592	-	-	14.148.592	-	-
Budynek Szkoły Świercze	szt.	1	406.035	-	-	406.035	-	-

Budynek mieszkalny Świercze	szt.	1	173.268	-	173.268	-	-	-
Budynek Szkoły Strzegocin	szt.	1	654.622	-	-	654.622	-	-
Budynek mieszkalny Strzegocin	szt.	1	70.130	-	70.130	-	-	-
Budynek gospodarczy Strzegocin	szt.	1	18.456	-	-	18.456	-	-
Budynek Szkoły Świeszewo	szt.	1	512.444	-	-	512.444	-	-
Budynek mieszkalny Świeszewo	szt.	1	21.690	-	21.690	-	-	-
Budynek sanitarny Świeszewo	szt.	1	19.938	-	-	19.938	-	-
Budynek Gimnazjum Świercze	szt.	1	1.052.204	-	-	1.052.204	-	-
Hala sportowa z łącznikiem , częścią żywieniową, kotłownią w Świerczach	szt.	1	4.395.328	-	-	4.395.328	-	-
Boisko wielofunkcyjne w Świeszewie	szt.	1	275.289	-	275.289	-	-	-
Kort tenisowy / PSP Świercze/	szt.	1	169.336	-	169.336	-	-	-
Maszyny i urządzenia	-	-	163.169	-	50.970	112.199	-	-

Przewodniczący Rady Gminy:  
*Wiesław Kęsicki*

## 2031

### UCHWAŁA Nr 171/XXX/09

#### RADY GMINY ŚWIERCZE

z dnia 29 grudnia 2009 r.

#### **w sprawie uznania za pomniki przyrody drzew oraz głazu narzutowego znajdujących się na terenie gminy Świercze.**

Na podstawie art. 40, art. 44, ust. 1 i 2 ustawy z dnia 16 kwietnia 2004r. o ochronie przyrody (Dz.U. z 2009r. Nr 151, poz. 880 z późn. zm.) oraz art. 18 ust. 2 pkt 15 ustawy z dnia 8 marca 1990r. o samorządzie gminnym (Dz.U. z 2001r. Nr 151, poz. 1220 z późn. zm.) – Rada Gminy Świercze uchwala, co następuje:

§ 1.1. Uznaje się za pomniki przyrody drzewa następujących gatunków:

- 1) jesion wyniosły o obwodzie na wysokości 1,30m – 445cm, wysokość ca 28m,
- 2) dąb szypułkowy o obwodzie na wysokości 1,30m – 465cm, wysokość ca 23m,
- 3) lipa drobnolistna z 3-ech pni o obwodzie na wysokości 1,30m – 380cm, wysokość ca 28m, drzewa rosną na nieruchomości oznaczonej nr 231/3 w miejscowości Strzegocin (teren parku podworskiego),
- 4) lipa drobnolistna (szt. 2) o obwodzie pni na wysokości 1,30m – 540cm i 450cm oraz wysokości ca 19m rosnących na działce oznaczonej nr 387 (przed wejściem do kościoła we wsi Strzegocin),
- 5) lipa drobnolistna (osiem egzemplarzy) o obwodzie na wysokości 1,30m – 200cm, 240cm, 210cm, 260cm, 200cm, 260cm i 260cm (z jednego dwa pnie) i 230cm, wysokość ca 19m ro-

snące na terenie dawnego parku dworskiego w miejscowości Bruliny,

- 6) jesion wyniosły o obwodzie na wysokości 1,30m – 493cm i wysokości ca 18m rosnącego na działce oznaczonej nr 82/10 w miejscowości Gaj,
- 7) białodrzew (sztuk 2) o obwodzie na wysokości 1,30m – 510cm i 380cm, o wysokości ca 21m rosnących na działce oznaczonej nr 100/7 położonej we wsi Świerkowo (nad stawem w dawnym parku podworskim)
- 8) klon srebrzysty o obwodzie pnia na wysokości 1,30m – 480cm, wysokość ca 19m rosnący na terenie działki oznaczonej nr 100/4 położonej we wsi Świerkowo (teren dawnego parku podworskiego) w odległości 30m od drogi Nasielsk-Nowe Miasto gm. Świercze.

2. Uznaje się za pomnik przyrody nieożywionej głaz narzutowy o obwodzie 933cm i wysokości 150cm znajdujący się na działce oznaczonej nr 82/10 położonej we wsi Gaj będącej własnością Gminy Świercze.

3. Celem ochrony pomników przyrody wymienionych w ust. 1 i 2 jest zachowanie wartości przyrodniczych, krajobrazowych, kulturowych i historyczno-pamiętkowych drzew i głazu ze względu na indywidualne cechy wyróżniające je spośród otaczającego krajobrazu, w szczególności okazałe rozmiary.

§ 2. W odniesieniu do obiektów uznanych za pomniki przyrody, o których mowa w § 1 wprowadza się następujące zakazy:

- 1) niszczenia, uszkodzenia lub przekształcania obiektu – drzew,
- 2) wykonywania prac ziemnych trwale zniekształcających rzeźbę terenu,
- 3) uszkodzenia i zanieczyszczenia gleby,
- 4) dokonywania zmian stosunków wodnych, jeżeli zmiany te nie służą ochronie przyrody albo racjonalnej gospodarce rolnej, leśnej, wodnej lub rybackiej,

- 5) wylewania gnojowicy, z wyjątkiem nawożenia użytkowanych gruntów rolnych,
- 6) zmiany sposobu użytkowania ziemi,
- 7) umieszczania tablic reklamowych, ogłoszeń, napisów i innych znaków nie związanych z ochroną tych obiektów.

§ 3. Bezpośredni nadzór nad pomnikami przyrody sprawuje właściciel gruntu na którym rośnie drzewo lub znajduje się głąz.

§ 4. Wykonanie uchwały powierza się Wójtowi Gminy Świercze.

§ 5. Uchwała wchodzi w życie po upływie 14 dni od ogłoszenia w Dzienniku Urzędowym Województwa Mazowieckiego.

Przewodniczący Rady Gminy:  
*Wiesław Kęsicki*

## 2032

### UCHWAŁA BUDŻETOWA GMINY BULKOWO NA ROK 2010

Nr 188/XXXII/09

#### RADY GMINY BULKOWO

z dnia 29 grudnia 2009 r.

Na podstawie art. 18 ust. 2 pkt 4, pkt 9 lit. d oraz i ustawy z dnia 8 marca 1990r. o samorządzie gminnym (Dz.U. z 2001r. Nr 142, poz. 1591 z późn. zm.) oraz art. 211, art. 212, art. 214, art. 215, art. 217, art. 235, art. 236, art. 237, art. 239, art. 264 ust. 3 ustawy z dnia 27 sierpnia 2009r. o finansach publicznych (Dz.U. Nr 157, poz. 1240) w związku z art. 121 ustawy z dnia 27 sierpnia 2009r. – Przepisy wprowadzające ustawę o finansach publicznych (Dz.U. Nr 157, poz. 1241) Rada Gminy uchwala, co następuje:

§ 1. Dochody w łącznej kwocie 13.154.071zł, w tym:

- 1) dochody bieżące w kwocie: 13.139.07zł,
  - 2) dochody majątkowe w kwocie: 15.000zł,
- zgodnie z załącznikiem nr 1 do niniejszej uchwały.

§ 2.1. Wydatki w łącznej kwocie 15.098.363zł, w tym:

- 1) wydatki bieżące w kwocie 12.221.049zł,
  - 2) wydatki majątkowe w kwocie 2.877.314zł,
- zgodnie z załącznikiem nr 2 do niniejszej uchwały.

2. Wydatki budżetu obejmują plan wydatków bieżących zgodnie z załącznikiem nr 2a do niniejszej uchwały.

3. Wydatki budżetu obejmują plan wydatków majątkowych zgodnie z załącznikiem nr 2b do niniejszej uchwały.

§ 3.1. Różnica między dochodami a wydatkami stanowi deficyt budżetu w kwocie 1.944.292zł, który zostanie pokryty przychodami pochodzącymi z:

- 1) kredytów w kwocie 1.944.292zł,

2. Przychody budżetu w wysokości 2.763.674.zł, rozchody w wysokości 819.382zł, zgodnie z załącznikiem nr 3 do niniejszej uchwały.

§ 4. Limity zobowiązań z tytułu kredytów zaciąganych na:

- 1) sfinansowanie przejściowego deficytu budżetu w kwocie 200.000zł
- 2) sfinansowanie planowanego deficytu budżetu w kwocie 1.944.292zł,
- 3) spłatę wcześniej zaciągniętych zobowiązań z tytułu zaciągniętych pożyczek i kredytów w kwocie 819.382zł.

§ 5.1. Rezerwę ogólną w wysokości 85.000zł.

2. Rezerwę celową w wysokości 15.000zł, w tym na:

a) rezerwa kryzysowa w wysokości 15.000zł.

§ 6.1. Dochody i wydatki związane z realizacją zadań z zakresu administracji rządowej i innych zleconych odrębnymi ustawami, zgodnie z załącznikiem nr 4 do niniejszej uchwały.

§ 7.1. Ustala się dochody z tytułu wydawania zezwoleń na sprzedaż napojów alkoholowych oraz wydatki na realizację zadań określonych w gminnym programie profilaktyki i rozwiązywania problemów alkoholowych, zgodnie z załącznikiem nr 5 do niniejszej uchwały.

2. Ustala się wydatki na realizację zadań określonych w gminnym programie przeciwdziałania narkomanii, zgodnie z załącznikiem nr 6 do niniejszej uchwały.

§ 8.1. Dotacje podmiotowe dla:

1) Samorządowa Instytucja Kultury - Biblioteka

- zgodnie z załącznikiem nr 7 do niniejszej uchwały.

2. Dotacje celowe dla podmiotów zaliczanych do sektora finansów publicznych zgodnie z załącznikiem nr 8.

§ 9.1. Ustala się plan przychodów i wydatków Gminnego Funduszu Ochrony Środowiska i Gospodarki Wodnej w wysokości:

1) przychody 5.000zł,

2) wydatki 28.000zł,

- zgodnie z załącznikiem nr 9 do niniejszej uchwały stanowiącym zestawienie przychodów i wydatków na 2010 rok.

§ 10.1. Wydatki budżetu gminy na zadania inwestycyjne na 2010 rok nieobjęte wieloletnimi programami inwestycyjnymi zgodnie z załącznikiem nr 10 do niniejszej uchwały.

2. Limity wydatków na wieloletnie programy inwestycyjne w latach 2010 - 2012 zgodnie z załącznikiem nr 11 do niniejszej uchwały.

§ 11. Upoważnia się Wójta Gminy do:

1) zaciągania kredytów i pożyczek na pokrycie występującego w ciągu roku przejściowego deficytu budżetu do wysokości 200.000zł,

2) zaciągania zobowiązań:

a) na finansowanie wydatków na wieloletnie programy inwestycyjne, na programy finansowane z udziałem środków europejskich i innych środków pochodzących ze źródeł zagranicznych niepodlegających zwrotowi, do wysokości określonej w załączniku nr 11 do niniejszej uchwały,

b) z tytułu umów, których realizacja w roku następnym jest niezbędna dla zapewnienia ciągłości działania gminy i termin zapłaty upływa w 2011 roku na łączną kwotę 150.000zł,

3) przekazywania uprawnień innym jednostkom organizacyjnym gminy do zaciągania zobowiązań z tytułu umów, których realizacja w roku następnym jest niezbędna dla zapewnienia ciągłości działania jednostki i termin zapłaty upływa w roku 2011 w ramach kwoty, o której mowa w pkt 2 lit. b,

4) udzielania w roku budżetowym pożyczek do łącznej kwoty 100.000zł,

5) lokowania wolnych środków budżetowych na rachunkach bankowych w innych bankach.

§ 12. Dołącza się do uchwały prognozę łącznej kwoty długu i spłat gminy na koniec 2010 roku i lata następne.

§ 13. Wykonanie uchwały powierza się Wójtowi Gminy.

§ 14. Uchwała wchodzi w życie z dniem 1 stycznia 2010r. i podlega publikacji w Dzienniku Urzędowym Województwa Mazowieckiego oraz na tablicy ogłoszeń Urzędu Gminy.

Przewodniczący Rady Gminy Bulkowo:  
*Adam Kujawa*

Dochody

Dział	Źródło dochodów*	Planowane dochody na 2010 rok						
		Ogółem	z tego:					
			bieżące	w tym:		majątkowe	w tym:	
			dotacje	środki europejskie i inne środki pochodzące ze źródeł zagranicznych, niepodlegające zwrotowi		dotacje	środki europejskie i inne środki pochodzące ze źródeł zagranicznych, niepodlegające zwrotowi	
1	2	3	4	5	6	7	8	9
10	Dochody z najmu i dzierżawy składników majątkowych Skarbu Państwa jednostek zaliczanych do sektora finansów publicznych oraz innych umów o podobnym charakterze	4 140	4 140					
400	Wpływy z usług	349 210	349 210					
700	Wpływ z opłat za zarząd, użytkowanie wieczyste nieruchomości	1 450	1 450					
700	Dochody z najmu i dzierżawy składników majątkowych Skarbu Państwa jednostek zaliczanych do sektora finansów publicznych oraz innych umów o podobnym charakterze	45 800	45 800					
700	Wpłaty z tytułu odpłatnego nabycia prawa własności oraz prawa użytkowania wiecz. nieruchomości	15 000				15 000		
750	Dotacja celowa otrzymana z budżetu państwa na realizację zadań z zakresu administracji rządowej oraz innych zadań zleconych gminie ustawami	65 394	65 394					
750	Wpływy z usług	5 000	5 000					
751	Dotacja celowa otrzymana z budżetu państwa na realizację zadań z zakresu administracji rządowej oraz innych zadań zleconych gminie ustawami	962	962					
754	Dotacja celowa otrzymana z budżetu państwa na realizację zadań z zakresu administracji rządowej oraz innych zadań zleconych gminie ustawami	300	300					
756	Podatek od działalności gospodarczej osób fizycznych, opłacany w formie karty podatkowej	25 000	25 000					
756	Podatek od nieruchomości	522 360	522 360					
756	Podatek rolny.	623 224	623 224					
756	Podatek leśny	14 257	14 257					
756	Podatek od środków transportowych	69 411	69 411					
756	Wpływy z opłaty targowej	700	700					
756	Podatek od czynności cywilnoprawnych	70 000	70 000					
756	Wpływy z opłaty skarbowej	30 000	30 000					
756	Wpływy z opłaty eksploatacyjnej	6 000	6 000					
756	Wpływy z opłat za wydawanie zezwoleń na sprzedaż alkoholu	54 000	54 000					
756	Podatek dochodowy od osób fizycznych	935 533	935 533					
756	Podatek dochodowy od osób prawnych	100 000	100 000					
758	Subwencja ogólna z budżetu państwa	8 060 302	8 060 302					
801	Wpływy z usług	62 000	62 000					
852	Dotacja celowa otrzymana z budżetu państwa na realizację zadań z zakresu administracji rządowej oraz innych zadań zleconych gminie ustawami	1 818 600	1 818 600					
852	Dotacje celowe otrzymane z budżetu państwa na realizację własnych zadań bieżących	244 100	244 100					
900	Wpływy z usług	31 328	31 328					
Dochody ogółem		13 154 071	13 139 071			15 000		

\* nazwa źródła dochodów wg nazw paragrafów

Wydatki

Dział	Rozdział	Nazwa działu i rozdziału	Planowane wydatki na 2010 rok		
			Ogółem	z tego:	
				bieżące	majątkowe
1	2	3	4	5	6
10		Rolnictwo i łowiectwo	30 642	15 642	15 000
	1010	Infrastruktura wodociągowa i sanitacyjna wsi	15 000		15 000
	1030	Izby rolnicze	15 000	15 000	
	1095	Pozostała działalność	642	642	
150		Przetwórstwo przemysłowe	10 605		10 605
	15011	Rozwój przedsiębiorczości	10 605		10 605
400		Wytwarzanie i zaopatrywanie w energię elektryczną, gaz i wodę	1 234 606	384 606	850 000
	40002	Dostarczanie wody	1 234 606	384 606	850 000
600		Transport i łączność	2 015 600	163 337	1 852 263
	60016	Drogi publiczne gminne	2 015 600	163 337	1 852 263
700		Gospodarka mieszkaniowa	74 000	74 000	
	70005	Gospodarka gruntami i nieruchomościami	74 000	74 000	
750		Administracja publiczna	1 793 050	1 782 190	10 860
	75011	Urzędy wojewódzkie	183 144	183 144	
	75022	Rady gmin	73 000	73 000	
	75023	Urzędy gmin	1 339 981	1 339 981	
	75075	Promocja jednostek samorządu terytorialnego	9 000	9 000	
	75095	Pozostała działalność	187 925	177 065	10 860
751		Urzędy naczelnych organów władzy państwowej, kontroli i ochrony prawa oraz sądownictwa	962	962	
	75101	Urzędy naczelnych organów władzy państwowej, kontroli i ochrony prawa	962	962	
754		Bezpieczeństwo publiczne i ochrona przeciwpożarowa	83 017	83 017	
	75412	Ochotnicze Straże Pożarne	81 017	81 017	
	75414	Obrona cywilna	2 000	2 000	
756		Dochody od osób prawnych, od osób fizycznych i od innych jednostek nieposiadających osobowej prawnej oraz wydatki związane z ich poborem	156 000	156 000	
	75621	Udziały gmin w podatkach stanowiących dochód budżetu państwa	105 000	105 000	
	75647	Pobór podatków, opłat i niepodatkowych należności budżetowych	51 000	51 000	
757		Obsługa długu publicznego	210 000	210 000	
	75702	Obsługa papierów wartościowych kredytów i pożyczek jednostek samorządu terytorialnego	210 000	210 000	
758		Różne rozliczenia	100 000	100 000	
	75818	Rezerwy ogólne i celowe	100 000	100 000	
801		Oświata i wychowanie	5 900 546	5 791 960	108 586
	80101	Szkoły podstawowe	3 471 120	3 368 514	108 586
	80103	Oddziały przedszkolne w szkołach podstawowych	308 664	308 664	
	80104	Przedszkola	6 240	6 240	
	80110	Gimnazja	1 657 939	1 657 939	
	80113	Dowożenie uczniów do szkół	270 000	270 000	
	80114	Zespoły obsługi ekonomiczno-administracyjne szkół	1 749	1 749	
	80146	Dokształcanie i doskonalenie nauczycieli	31 119	31 119	
	80148	Stolówki szkolne	142 735	142 735	
	80195	Pozostała działalność	11 000	11 000	
851		Ochrona zdrowia	69 500	69 500	
	85153	Zwalczanie narkomanii	5 000	5 000	
	85154	Przeciwdziałanie alkoholizmowi	49 000	49 000	
	85195	Pozostała działalność	15 500	15 500	

852		Pomoc społeczna	2 375 034	2 375 034	
	85202	Domy pomocy społecznej	80 000	80 000	
	85212	Świadczenia rodzinne, zaliczka alimentacyjna raz składki na ubezpieczenie emerytalne i rentowe z ubezpieczenia społecznego	1 808 000	1 808 000	
	85213	Składki na ubezpieczenie zdrowotne opłacane za osoby pobierające niektóre świadczenia z pomocy społecznej oraz niektóre świadczenia rodzinne	9 700	9 700	
	85214	Zasiłki i pomoc w naturze oraz składki na ubezpieczenie emerytalne i rentowe	142 000	142 000	
	85215	Dodatki mieszkaniowe	20 000	20 000	
	85216	Zasiłki stałe	88 000	88 000	
	85219	Ośrodki pomocy społecznej	202 334	202 334	
	85228	Usługi opiekuńcze i specjalistyczne usługi opiekuńcze	10 000	10 000	
	85295	Pozostała działalność	15 000	15 000	
900		Gospodarka komunalna i ochrona środowiska	786 778	756 778	30 000
	90001	Gospodarka ściekowa i ochrona wód	184 552	184 552	
	90002	Gospodarka odpadami	27 000	7 000	20 000
	90004	Utrzymanie zieleni w miastach i gminach	52 711	52 711	
	90015	Oświetlenie ulic, placów i dróg	220 000	210 000	10 000
	90095	Pozostała działalność	302 515	302 515	
921		Kultura i ochrona dziedzictwa narodowego	252 023	252 023	
	92116	Biblioteki	252 023	252 023	
926		Kultura fizyczna i sport	6 000	6 000	
	92695	Pozostała działalność	6 000	6 000	
Wydatki ogółem			15 098 363	12 221 049	2 877 314

Załącznik nr 2a

### Wydatki bieżące

Dział	Rozdział	Nazwa działu i rozdziału	Ogółem	Wydatki jednostek budżetowych	w tym:		Dotacje na zadania bieżące	Świadczenia na rzecz osób fizycznych	Na programy z udziałem środków, o których mowa w art. 5 ust. 1 pkt 2 i 3 u.o.f.p.	Wyплаты z tytułu poręczeń i gwarancji	Obsługa długu
					na wynagrodzenia i składki od nich naliczane	związane z realizacją ich statutowych zadań					
1	2	3	4	5	6	7	8	9	10	11	12
010	01010	Rolnictwo i łowiectwo	15 642	642		642	15 000				
	01030	Izby rolnicze	15 000				15 000				
	01095	Pozostała działalność	642	642		642					
400		Wytwarzanie i zaopatrywanie w energię elektryczną, gaz i wodę	384 606	384 606	103 664	280 942					
	40002	Dostarczanie wody	384 606	384 606	103 664	280 942					
600		Transport i łączność	163 337	163 337		163 337					
	60016	Drogi publiczne gminne	163 337	163 337		163 337					
700		Gospodarka mieszkaniowa	74 000	74 000		74 000					
	70005	Gospodarka gruntami i nieruchomościami	74 000	74 000		74 000					
750		Administracja publiczna	1 782 190	1 712 190	1 381 737	330 453		70 000			
	75011	Urzędy wojewódzkie	183 144	183 144	180 144	3 000					
	75022	Rady gmin	73 000	3 000		3 000		70 000			
	75023	Urzędy gmin	1 339 981	1 339 981	1 045 028	294 953					
	75075	Promocja jednostek samorządu terytorialnego	9 000	9 000		9 000					
	75095	Pozostała działalność	177 065	177 065	156 565	20 500					
751		Urzędy naczelnych organów władzy państwowej, kontroli i ochrony prawa oraz sądownictwa	962	962		962					
	75101	Urzędy naczelnych organów władzy państwowej, kontroli i ochrony prawa	962	962		962					
754		Bezpieczeństwo publiczne i ochrona przeciwpożarowa	83 017	71 017	14 617	56 400		12 000			
	75412	Ochotnicze Straże Pożarne	81 017	69 017	14 617	54 400		12 000			
	75414	Obrona cywilna	2 000	2 000		2 000					
756		Dochody od osób prawnych, od osób fizycznych i od innych jednostek nieposiadających osobowości prawnej oraz wydatki związane z ich poborem	156 000	156 000	50 000	106 000					
	75621	Udziały gmin w podatkach stanowiących dochód budżetu państwa	105 000	105 000		105 000					
	75647	Pobór podatków, opłat i niepodatkowych należności	51 000	51 000	50 000	1 000					



757		Obsługa długu publicznego	210 000							210 000
	75702	Obsługa papierów wartościowych, kredytów i pożyczek samorządu terytorialnego	210 000							210 000
758		Różne rozliczenia	100 000	100 000		100 000				
	75818	Rezerwy ogólne i celowe	100 000	100 000		100 000				
801		Oświata i wychowanie	5 791 960	5 504 839	4 495 144	1 009 695	7 989	279 132		
	80101	Szkoły podstawowe	3 362 534	3 203 593	2 716 457	487 136		158 941		
	80103	Oddziały przedszkolne w szkołach podstawowych	308 644	289 669	265 511	24 158		18 975		
	80104	Przedszkola	6 240				6 240			
	80110	Gimnazja	1 657 939	1 556 723	1 441 441	115 282		101 216		
	80113	Dowożenie uczniów do szkół	270 000	270 000		270 000				
	80114	Zespoły obsługi ekonomiczno-administracyjnej szkół	1 749				1 749			
	80146	Dokształcanie i doskonalenie nauczycieli	31 119	31 119		31 119				
	80148	Stołówki szkolne	142 735	142 735	71 735	71 000				
	80195	Pozostała działalność	11 000	11 000						
851		Ochrona zdrowia	69 500	69 500	13 500	56 000				
	85153	Zwalczanie narkomanii	5 000	5 000		5 000				
	85154	Przeciwdziałanie alkoholizmowi	49 000	49 000	7 000	42 000				
	85195	Pozostała działalność	15 500	15 500	6 500	9 000				
852		Pomoc społeczna	2 375 034	366 274	229 929	136 345		2 008 760		
	85202	Domy pomocy społecznej	80 000	80 000		80 000				
	85212	Świadczenia rodzinne, zaliczka alimentacyjna oraz składki na ubezpieczenia emerytalne i rentowe z ubezpieczenia społecznego	1 808 000	64 200	49 595	14 645		1 743 760		
	85213	Składki na ubezpieczenia zdrowotne opłacane za osoby pobierające niektóre świadczenia z pomocy społecznej oraz niektóre świadczenia rodzinne	9 700	9 700		9 700				
	85214	Zasiłki i pomoc w naturze oraz składki na ubezpieczenia emerytalne i rentowe	142 000					142 000		
	85215	Dodatki mieszkaniowe	20 000					20 000		
	85216	Zasiłki stałe	88 000					88 000		
	85219	Ośrodki pomocy społecznej	202 334	202 334	170 334	32 000				
	85228	Usługi opiekuńcze i specjalistyczne usługi opiekuńcze	10 000	10 000	10 000					
	85295	Pozostała działalność	15 000					15 000		
900		Gospodarka komunalna i ochrona środowiska	756 778	756 778	377 430	379 348				
	90001	Gospodarka ściekowa i ochrona wód	164 552	164 552	80 238	84 314				
	90002	Gospodarka odpadami	17 000	17 000		17 000				
	90004	Utrzymanie zieleni w miastach i gminach	52 711	52 711	39 977	12 734				
	90015	Oświetlenie ulic, placów i dróg	220 000	220 000		220 000				
	90095	Pozostała działalność	302 515	302 515	257 215	45 300				
921		Kultura i ochrona dziedzictwa narodowego	252 023					252 023		
	92116	Biblioteki	252 023					252 023		
926		Kultura fizyczna i sport	6 000	6 000		6 000				
	92695	Pozostała działalność	6 000	6 000		6 000				
Ogółem wydatki			12 221 049	9 366 145	6 666 021	2 700 124	275 012	2 369 892		210 000

Załącznik nr 2b

### Wydatki majątkowe

Dział	Rozdział	Nazwa działu i rozdziału	Ogółem	Inwestycje i zakupy inwestycyjne	w tym na:		Zakup i objęcie akcji i udziałów	Wniesienie wkładów do spółek prawa handlowego	Dotacje
					programy finansowane z udziałem środków europejskich i innych środków pochodzących ze źródeł zagranicznych niepodlegających zwrotowi				
1	2	3	4	5	6	7	8	9	
010		Rolnictwo i leśnictwo	15 000	15 000					
	01010	Infrastruktura wodociągowa i sanitacyjna wsi	15 000	15 000					
150		Przetwórstwo przemysłowe	10 605					10 605	
	15011	Rozwój przedsiębiorczości	10 605					10 605	
400		Wytwarzanie i zaopatrywanie w energię elektryczną, gaz i wodę	850 000	850 000					
	40002	dostarczanie wody	850 000	850 000					
600		Transport i łączność	1 852 263	1 852 263					
	60016	Drogi publiczne gminne	1 852 263	1 852 263					
750		Administracja publiczna	10 860					10 860	
	75095	Pozostała działalność	10 860					10 860	
801		Oświata i wychowanie	108 586	108 586					
	80101	Szkoły podstawowe	108 586	108 586					

900		Gospodarka komunalna i ochrona środowiska	30 000	30 000			
	90002	Gospodarka odpadami	20 000	20 000			
	90015	Oświetlenie ulic, placów i dróg	10 000	10 000			
Ogółem wydatki			2 877 314	2 855 849			21 465

Załącznik nr 3

Przychody i rozchody budżetu w 2010 roku

Lp.	Treść		Klasyfikacja §	Kwota 2010 rok
1	2		3	4
1.	Dochody			13 154 071
2.	Wydatki			15 098 363
3.	Wynik budżetu			- 1 944 292
Przychody ogółem:				2 763 674
1.	Kredyty		§ 952	2 763 674
2.	Pożyczki		§ 952	
3.	Pożyczki na finansowanie zadań realizowanych z udziałem środków pochodzących z budżetu UE		§ 903	
4.	Spłaty pożyczek udzielonych		§ 951	
5.	Prywatyzacja majątku jst		§ 944	
6.	Nadwyżka budżetu z lat ubiegłych		§ 957	
7.	Papiery wartościowe (obligacje)		§ 931	
8.	Inne źródła (wolne środki)		§ 955	
Rozchody ogółem:				819 382
1.	Spłaty kredytów		§ 992	740 390
2.	Spłaty pożyczek		§ 992	78 992
3.	Spłaty pożyczek otrzymanych na finansowanie zadań realizowanych z udziałem środków pochodzących z budżetu UE		§ 963	
4.	Udzielone pożyczki		§ 991	
5.	Lokaty		§ 994	
6.	Wykup papierów wartościowych (obligacji)		§ 982	
7.	Rozchody z tytułu innych rozliczeń		§ 995	

Uwaga: Zgodnie z art. 89 ust. 1 pkt 4 u.o.f.p. można zaciągać kredyty, pożyczki oraz emitować papiery wartościowe na wyprzedzające finansowanie działań finansowanych ze środków pochodzących z budżetu Unii Europejskiej. Przychody te powinny znaleźć odzwierciedlenie w załączniku unijnym.

Załącznik nr 4

Dochody i wydatki związane z realizacją zadań z zakresu administracji rządowej i innych zleconych odrębnymi ustawami

Dział	Rozdział	Nazwa zadania	Dotacje ogółem	Wydatki ogółem	z tego:	
					wydatki bieżące	wydatki majątkowe
1	2	3	4	5	6	7
750	75011	Administracja publiczna - prowadzenie spraw USC i ewidencji ludności	65 394	65394	65394	
751	75101	Urzędy naczelnych organów władzy państwowej - prowadzenie rejestru wyborców	962	962	962	
754	75414	Bezpieczeństwo publiczne i ochrona przeciwpożarowa - prowadzenie spraw z zakresu obrony cywilnej	300	300	300	
852	85212	Pomoc społeczna - prowadzenie spraw związanych ze świadczeniami rodzinnymi, funduszem alimentacyjnym	1 808 000	1 808 000	1 808 000	

852	85213	Pomoc społeczna - prowadzenie spraw związanych z ubezpieczeniem zdrowotnym	600	600	600	
852	85228	Pomoc społeczna - prowadzenie spraw z zakresu usług opiekuńczych	10 000	10 000	10 000	
			1 885 256	1 885 256	1 885 256	

Załącznik nr 5

Dochody z tytułu wydawania zezwoleń na sprzedaż napojów alkoholowych oraz wydatki na realizację zadań określonych w Gminnym Programie Profilaktyki i Rozwiązywania Problemów Alkoholowych

Lp.	Dział	Rozdział	Nazwa	Kwota
I. Dochody				
1	756	75618	Wpływy z opłat za wydawanie zezwoleń na sprzedaż alkoholu	54 000
II. Wydatki				
1	851	85154	Przeciwdziałanie alkoholizmowi	49 000

Załącznik nr 6

Wydatki na realizację zadań określonych w gminnym programie przeciwdziałania narkomanii

Lp.	Dział	Rozdział	Nazwa	Kwota
1	851	85153	Zwalczanie narkomanii	5 000

Załącznik nr 7

Dotacje podmiotowe w 2010 roku

Lp.	Dział	Rozdział	Nazwa instytucji	Kwota dotacji
1	2	3	4	5
1	921	92116	Samorządowa Instytucja Kultury - Biblioteka	252 023
Ogółem				252 023

Załącznik nr 8

Dotacje celowe dla podmiotów zaliczanych do sektora finansów publicznych w 2010 roku

Lp.	Dział	Rozdział	Nazwa instytucji	Kwota dotacji
1	2	3	4	5
1	150	15011	Samorząd Województwa Mazowieckiego	10 605
2	750	75095	Samorząd Województwa Mazowieckiego	10 860
3	801	80104	Urząd Miasta Płock	6 240
4	801	80114	Urząd Miasta Płock	1 749
Ogółem				29 454

Załącznik nr 9

Zestawienie przychodów i wydatków  
Gminnego Funduszu Ochrony Środowiska i Gospodarki Wodnej

Lp.	Wyszczególnienie	Plan na 2010 rok
I.	Stan środków obrotowych na początek roku	23 000
II.	Przychody	5 000
1.	§ 0690 Wpływy z różnych opłat	5 000
2.		
3.		
III.	Wydatki	28 000
1.	Wydatki bieżące	28 000
	§ 4210 Zakup materiałów i wyposażenia - między innymi zakup nagród do szkół za konkursy związane z ochroną środowiska	6 000
	§ 4300 Zakup usług pozostałych- wydatki związane między innymi z realizacją programu unieszkodliwienie odpadów azbestowo -cementowych wydatki dot. wysypiska śmieci w Rogowie	22 000
2.	Wydatki majątkowe	
IV.	Stan środków obrotowych na koniec roku	0

Załącznik nr 10

Wydatki na zadania inwestycyjne na 2010 rok nieobjęte wieloletnimi programami inwestycyjnymi

Lp.	Dział	Rozdz.	Nazwa zadania inwestycyjnego (w tym w ramach funduszu sołeckiego)	Łączne koszty finansowe	Planowane wydatki					Jednostka organizacyjna realizująca program lub koordynująca wykonanie programu
					rok 2010	z tego źródła finansowania				
1	2	3	5	6	7	8	9	10	11	12
1.	400	40002	Remont Stacji Uzdatniania Wody Bulkowo i wymiana rur azbestowo-cementowych w Osieku	850 000	850 000		850 000	A. B. C. ...		UG
2.	600	60016	Modernizacja drogi Gołanki	250 000	250 000	250 000		A. B. C. ...		UG
3.	600	60016	Kontynuacja budowy chodnika w Blichowie	20 000	20 000	20 000		A. B. C. ...		ug
4.	600	60016	Dokumentacja dla drogi Bulkowo-Kucice	30 000	30 000	30 000				UG
5.	600	60016	Droga Bulkowo-Osiedle obwodnica - z możliwością położenia asfaltu	40 000	40 000	40 000				UG
6.	600	60016	Dokumentacja dla drogi Blichowo - Praga /ok.1,5km/	20 000	20 000	20 000				UG
7.	600	60016	Przebudowa drogi Szasty - Pili-chówko	575 000	575 000	375 971	199 029			UG
								A. B. C. ...		
Ogółem				1 785 000	1 785 000	735 971	1 049 029			x

\* Wybrać odpowiednie oznaczenie źródła finansowania:

A. Dotacje i środki z budżetu państwa (np. od wojewody, MEN, UKFiS, ...)

B. Środki i dotacje otrzymane od innych jst oraz innych jednostek zaliczanych do sektora finansów publicznych

C. Inne źródła

- .....  
- .....  
- .....

Limity wydatków na wieloletnie programy inwestycyjne w latach 2010 - 2012

Lp.	Dział	Rozdz.	Nazwa zadania inwestycyjnego	Okres realizacji (w latach)	Łączne koszty finansowe	Nakłady poniesione	Planowane wydatki					2011r.	2012r.	Jednostka organizacyjna realizująca program lub koordynująca wykonanie programu
							rok budżetowy 2010	z tego źródła finansowania						
1	2	3	4	5	6	7	8	9	10	11	12	13	14	15
1.	010	01010	Budowa linii wodociągowej Praga-Badurki-Wióki - Daniszewo	3 lata	207 000	7 000	15 000	15 000		A. B. C. ...		185 000		UG
2	600	60016	Przebudowa drogi gminnej Dobra - Krubice Nowe	3 lata	1 526 263		386 523		386 523	A. B. C. ...		600 000	539 740	Związek Gmin
3	600	60016	Przebudowa drogi gminnej Łubki Nowe - Podleck Nowy - Krzykosy	3 lata	2 060 000		508 740		508 740			600 000	951 260	Związek Gmin
4	600	60016	Modernizacja drogi Daniszewo - Pomarszczyń	2 lata	252 000		2 000	2 000				250 000		UG
5	600	60016	Ulepszenie nawierzchni dróg żwirowych na terenie gminy Bulkowo	3 lata	2 520 000		20 000	20 000				800 000	1 700 000	
6	801	80101	Termomodernizacja szkoły we Wiókach	3 lata	140 000		6 000	6 000				20 000	114 000	UG
7	801	80101	Budowa Sali gimnastycznej przy ZSO w Blichowie	3 lata	2 200 000		62 586	62 586				1 000 000	1 137 414	UG
8	801	80101	Budowa boiska wielofunkcyjnego w ZSO Bulkowo	3 lata	1 630 123		20 000	20 000				200 000	1 410 123	UG
9	801	80101	Remont i doposażenie Szkoły Podstawowej w Krubicach	3 lata	1 010 000		20 000	20 000				390 000	600 000	UG
10	900	90002	Rekultywacja składowiska odpadów w Rogowie	3 lata	181 792		20 000	20 000				80 896	80 896	UG
11	900	90015	Budowa lamp hybrydowych na terenie gminy - 50 sztuk	3 lata	1 500 000		10 000	10 000				200 000	1 290 000	UG
Ogółem					13 227 178	7 000	1 070 849	175 586	895 263	A. B. C. ...		4 325 896	7 823 433	x

\* Wybrać odpowiednie oznaczenie źródła finansowania:

A. Dotacje i środki z budżetu państwa (np. od wojewody, MEN, UKFiS, ...)

B. Środki i dotacje otrzymane od innych jst oraz innych jednostek zaliczanych do sektora finansów publicznych

C. Inne źródła

- .....

Prognoza kwoty długu i spłat na rok 2010 i lata następne

Lp.	Wyszczególnienie	Kwota długu na dzień 31.12.2009	Prognoza											
			Umożliwienie	2010	2011	2012	2013	2014	2015	2016	2017	2018	2019	2020
1611	2	3	4	5	6	7	8	9	10	11	12	13	14	15
7.18	Zobowiązania wg tytułów dłużnych: (1.1+1.2+1.3)	4 949 885	23 523	6 894 950	6 076 568	5 292 728	4 406 137	3 508 602	2 776 993	2 064 384	1 639 044	990 074	341 104	170 552
1.1	Zaciągnięte zobowiązania (bez zobowiązań określonych w art. 170 ust. 3) z tytułu:	3 419 555		4 131 276	6 076 568	5 292 728	4 406 137	3 508 602	2 776 993	2 064 384	1 639 044	990 074	341 104	170 552
a	pożyczek	267 063	23 523	127 284	48 292									
b	kredytów	3 152 492		4 003 992	6 027 276	5 292 728	4 406 137	3 508 602	2 776 993	2 064 384	1 639 044	990 074	341 104	170 552
c	obligacji													
1.2	Planowane w roku budżetowym (bez zobowiązań określonych w art. 170 ust. 3):	1 530 330		2 763 674										
a	pożyczki													
b	kredyty, w tym: EBOiR	1 530 330		2 763 674										
c	obligacje													
1.3	Pożyczki, kredyty i obligacje (w związku z umową określoną w art. 170 ust. 3):													
a	Zaciągnięte zobowiązania													
b	Planowane zobowiązania													
2	Obsługa długu (2.1+2.2+2.3)	963 137		1 029 382	1 051 437	1 130 007	1 087 869	888 382	843 109	535 940	740 670	704 370	189 652	180 052
2.1	Spłata rat kapitałowych z włączeniem zobowiązań określonych w art. 169 ust. 3	795 086		819 382	782 840	886 591	897 535	731 609	712 609	425 340	648 970	648 970	170 552	170 552
a	kredytów i pożyczek	795 086		819 382	782 840	886 591	897 535	731 609	712 609	425 340	648 970	648 970	170 552	170 552
b	wykup papierów wartościowych													
c	udzielonych poręczeń													
2.2	Spłata rat kapitałowych z tytułu zobowiązań określonych w art. 169 ust. 3													
2.3	Spłata odsetek i dyskonta	168 051		210 000	268 597	243 416	190 334	156 773	130 500	110 600	91 700	55 400	19 100	9 500
3.	Prognozowane dochody budżetowe	14 334 593		13 154 071	15 737 888	16 324 782	16 964 489	17 812 713	18 703 349	19 638 516	20 424 066	21 241 018	22 090 658	22 974 284

4.	Prognozowane wydatki budżetowe	16 814 837		15 098 363	14 955 048	15 438 191	16 066 954	17 081 104	17 990 740	19 213 176	19 775 086	20 592 048	21 920 106	22 803 732
5.	Prognozowany wynik finansowy	-2 480 244		-1 944 292	782 840	886 591	897 535	731 609	712 609	425 340	648 970	648 970	170 552	170 552
6.	Relacje do dochodów (w%):													
6.1	dlugu (art. 170 ust. 1) (1-2.1.a-2.1.b-2.2):3	28,98		46,19	33,63	26,99	20,68	15,59	11,04	8,35	4,85	1,61	0,77	
6.2	dlugu po uwzględnieniu wyłączeń (art. 170 ust. 3) (1.1+1.2-2.1.a-2.1.b):3	28,98		46,19	33,63	26,69	20,68	15,59	11,04	8,35	4,85	1,61	0,77	
6.3	splaty zadłużenia (art. 169 ust. 1) (2:3)	6,72		7,83	6,68	6,92	6,41	4,99	4,51	2,73	3,63	3,32	0,86	0,78
6.4	splaty zadłużenia po uwzględnieniu wyłączeń (art. 169 ust. 3) (2.1+2.3):3	6,72		7,83	6,68	6,92	6,41	4,99	4,51	2,73	3,63	3,32	0,86	0,78

Uwaga: wyszczególnione artykuły dotyczą ustawy z dnia 30 czerwca 2005r. o finansach publicznych

Przewodniczący Rady Gminy Bulkowo:  
*Adam Kujawa*

## 2033

### UCHWAŁA Nr 221/XLII/2010

#### RADY GMINY SANNIKI

z dnia 29 marca 2010 r.

#### w sprawie zmiany uchwały nr 39/VI/2003 Rady Gminy Sanniki z dnia 27 marca 2003r. w sprawie przyjęcia Statutu Sołectwa w Gminie Sanniki.

Na podstawie art. 35 w związku z art. 18 ust. 2. pkt 15 ustawy z dnia 8 marca 1990r. o samorządzie gminnym (t.j. Dz.U. z 2001r. Nr 142, poz. 1591, ze zmianami z 2002r. Dz.U. Nr 23, poz. 220, Dz.U. Nr 62, poz. 558, Dz.U. Nr 113, poz. 984, Dz.U. Nr 153, poz. 1271, Dz.U. Nr 214, poz. 1806, z 2003r. Dz.U. Nr 80, poz. 717, Dz.U. Nr 162, poz. 1568, z 2004r. Dz.U. Nr 102, poz. 1055, Dz.U. Nr 116, poz. 1203, Dz.U. Nr 167, poz. 1759, z 2005r. Dz.U. Nr 172, poz. 1441, Dz.U. Nr 175, poz. 1457, z 2006r. Dz.U. Nr 17, poz. 128, Dz.U. Nr 181, poz. 1337, z 2007r. Dz.U. Nr 48, poz. 327, Dz.U. Nr 138, poz. 974, Dz.U. Nr 173, poz. 1218, z 2008r. Dz.U. Nr 180, poz. 1111, Dz.U. Nr 223, poz. 1458, z 2009r. Dz.U. Nr 52, poz. 420, Dz.U. Nr 157, poz. 1241, z 2010r. Dz.U. Nr 28, poz. 142) Rada Gminy w Sannikach uchwała, co następuje:

§ 1. W załączniku nr 2 do uchwały nr 39/VI/2003 Rady Gminy Sanniki z dnia 27 marca 2003r. w sprawie przyjęcia Statutu Sołectwa w Gminie Sanniki o nazwie: „Statut Sołectwa w Gminie Sanniki dla sołectw: Aleksandrów, Nowy Barcik, Stary Barcik, Brzezia, Brzeziny, Czyżew, Działy, Krubin, Lasek, Lubików. Lwówek, Osmolin, Osmólsk, Sanniki i Mocarzewo, Sielce, Staropól, Szkarada, Wólka” wprowadza się następujące zmiany:

Zmienia się dotychczasową treść § 2 załącznika nr 2 do uchwały nr 39/VI/2003 Rady Gminy Sanniki z dnia 27 marca 2003r. pn. „Regulamin Zebrania Wiejskiego” o brzmieniu:

„§ 2

1. W Zebraniu Wiejskim mają prawo uczestniczyć wszyscy mieszkańcy sołectwa.
2. Do prawomocności obrad Zebrania Wiejskiego niezbędne jest:
  - a) powiadomienie w trybie przyjętym zwyczajowo wszystkich mieszkańców sołectwa o miejscu, terminie i programie Zebrania,
  - b) udział w nim co najmniej 1/5 uprawnionych mieszkańców sołectwa,
  - c) o ile w wyznaczonym terminie nie uzyskano obecności wymaganej liczby mieszkańców, wybory w nowym terminie mogą być przeprowadzone bez względu na liczbę obecnych na zebraniu, tj. w tym samym dniu w odstępie 1 godziny.”

zastępując tę dotychczasową treść nową o brzmieniu:

„§ 2

1. W Zebraniu Wiejskim z prawem głosu mają prawo uczestniczyć wszyscy mieszkańcy sołectwa posiadający pełne prawa publiczne i wyborcze, którzy ukończyli w dniu odbycia zebrania lat 18.
2. Do prawomocności obrad Zebrania Wiejskiego niezbędne jest:
  - a) powiadomienie w trybie przyjętym zwyczajowo wszystkich mieszkańców sołectwa o miejscu, terminie i programie Zebrania,

- b) udział w nim co najmniej 1/5 uprawnionych mieszkańców sołectwa,
- c) o ile w pierwszym terminie Zebrania Wiejskiego nie uzyskano wymaganego kworum, następne Zebranie jest ważne bez względu na ilość uczestniczących w nim osób uprawnionych do głosowania. Termin następnego zebrania oraz wymaganego w nim kworum, podaje się do publicznej wiadomości w zawiadomieniu o zebraniu wiejskim. Następne zebranie może być przeprowadzone bez względu na liczbę obecnych na zebraniu, tj. w tym samym dniu w odstępnie 15 minut. Postanowienia powyższe dotyczą także Zebrania Wiejskiego, którego program obejmuje wybory organów sołectwa.”

§ 2. W załączniku nr 3 do uchwały nr 39/VI/2003 Rady Gminy Sanniki z dnia 27 marca 2003r. w sprawie przyjęcia Statutu Sołectwa w Gminie Sanniki o nazwie: „Statut Sołectwa w Gminie Sanniki dla sołectw: Aleksandrów, Nowy Barcik, Stary Barcik, Brzezia, Brzeziny, Czyżew, Działy, Krubin, Lasek, Lubików. Lwówek, Osmolin, Osmólsk, Sanniki i Mocarzewo, Sielce, Staropól, Szkarada, Wólka” wprowadza się następujące zmiany:

Zmienia się dotychczasową treść § 7 pkt 3 załącznika nr 3 do uchwały nr 39/VI/2003 Rady Gminy Sanniki z dnia 27 marca 2003r. pn. „Ordynacja wyborcza dla wyboru sołtysa i Rady sołectkiej w Gminie Sanniki” o brzmieniu:

„§ 7

- 3. W przypadku, gdy w zebraniu wyznaczonym w pierwszym terminie uczestniczy mniej niż 1/5 uprawnionych do głosowania, wyznacza się drugi termin zebrania za godzinę, na którym przeprowadza się wybory bez względu na liczbę obecnych na zebraniu.”

zastępując tę dotychczasową treść nową o brzmieniu:

„§ 7

- 3. W przypadku, gdy w zebraniu wyznaczonym w pierwszym terminie uczestniczy mniej niż 1/5 uprawnionych do głosowania mieszkańców sołectwa, wyznacza się drugi termin zebrania za 15 minut, na którym przeprowadza się wybory bez względu na liczbę obecnych na zebraniu uprawnionych do głosowania mieszkańców sołectwa.”

oraz do dotychczasowej treści § 7 dodaje się nowe punkty: pkt 5 i pkt 6 o brzmieniu:

„§ 7

- 5. Wybory uzupełniające Sołtysa i członka Rady Sołectkiej zarządza się w terminie 30 dni od dnia wygaśnięcia mandatu.
- 6. Mandat Sołtysa i członka Rady Sołectkiej wygasa w sytuacjach przewidzianych oddzielnymi ustawami.”

§ 3. Wykonanie uchwały powierzyć Wójtowi Gminy Sanniki.

§ 4. Uchwała wchodzi w życie po upływie 14 dni od dnia ogłoszenia w Dzienniku Urzędowym Województwa Mazowieckiego.

Przewodniczący Rady Gminy:  
*Bogdan Cieślak*

## 2034

### UCHWAŁA Nr 224/XLII/2010

#### RADY GMINY SANNIKI

z dnia 29 marca 2010 r.

**w sprawie uchylenia uchwały Rady Gminy Sanniki nr 198/XXXIX/2009 z dnia 1 grudnia 2009r.  
w sprawie przyjęcia regulaminu przyznawania dofinansowania ze środków Gminnego Funduszu  
Ochrony Środowiska i Gospodarki Wodnej osobom fizycznym na usuwanie i utylizację  
odpadów niebezpiecznych, zawierających azbest, pochodzących z budynków mieszkalnych  
i gospodarczych na terenie gminy Sanniki.**

Na podstawie art. 18 ust. 2 pkt 15 ustawy z dnia 8 marca 1990r. o samorządzie gminnym (t.j. Dz.U. z 2001r. Nr 142, poz. 1591, ze zmianami z 2002r. Dz.U. Nr 23, poz. 220, Dz.U. Nr 62, poz. 558, Dz.U. Nr 113, poz. 984, Dz.U. Nr 153, poz. 1271, Dz.U. Nr 214, poz. 1806, z 2003r. Dz.U. Nr 80, poz. 717, Dz.U. Nr 162, poz. 1568, z 2004r. Dz.U. Nr 102, poz. 1055, Dz.U. Nr 116, poz. 1203, Dz.U. Nr 167, poz. 1759, z 2005r. Dz.U. Nr 172, poz. 1441, Dz.U. Nr 175, poz. 1457, z 2006r. Dz.U. Nr 17, poz. 128, Dz.U. Nr 181, poz. 1337, z 2007r. Dz.U. Nr 48, poz. 327, Dz.U. Nr 138, poz. 974, Dz.U. Nr 173, poz. 1218, z 2008r. Dz.U. Nr 180, poz. 1111, Dz.U. Nr 223, poz. 1458, z 2009r. Dz.U. Nr 52, poz. 420, Dz.U. Nr 157, poz. 1241, z 2010r. Dz.U. Nr 28, poz. 142), w związku z art. 16 ustawy z dnia 20 listopada 2009r. o zmianie ustawy – Prawo ochrony środowiska oraz niektóre inne ustawy (Dz.U. Nr 215,

poz. 1664), Rada Gminy Sanniki uchwała, co następuje:

§ 1. Uchylić uchwałę Rady Gminy Sanniki nr 198/XXXIX/2009 z dnia 1 grudnia 2009r. w sprawie przyjęcia regulaminu przyznawania dofinansowania ze środków Gminnego Funduszu Ochrony Środowiska i Gospodarki Wodnej osobom fizycznym na usuwanie i utylizację odpadów niebezpiecznych, zawierających azbest, pochodzących z budynków mieszkalnych i gospodarczych na terenie gminy Sanniki.

§ 2. Wykonanie uchwały powierzyć Wójtowi Gminy Sanniki.

§ 3. Uchwała wchodzi w życie z dniem podjęcia i podlega ogłoszeniu w Dzienniku Urzędowym Województwa Mazowieckiego.

Przewodniczący Rady Gminy:  
*Bogdan Cieślak*

## 2035

### UCHWAŁA Nr XL/363/10

#### RADY GMINY WIELISZEW

z dnia 20 kwietnia 2010 r.

**w sprawie udzielenia upoważnienia Kierownikowi Ośrodka Pomocy Społecznej w Wieliszewie  
do prowadzenia postępowania w sprawach świadczenia pomocy materialnej o charakterze socjalnym  
dla uczniów zamieszkałych na terenie gminy Wieliszew.**

Na podstawie art. 18 ust. 2 pkt 15, art. 39 ust. 4 i art. 40 ust. 1 ustawy z dnia 8 marca 1990r. o samorządzie gminnym (Dz.U. 2001r. Nr 142, poz. 1591 z późn. zm.) w związku z art. 90m ustawy z dnia 7 września 1991r. o systemie oświaty (Dz.U. 2004r. Nr 256, poz. 2572 z późn. zm.) Rada Gminy Wieliszew uchwała, co następuje:

§ 1. Upoważnia się Kierownika Ośrodka Pomocy Społecznej w Wieliszewie do prowadzenia postępowania w sprawach świadczenia pomocy

materialnej o charakterze socjalnym dla uczniów zamieszkałych na terenie gminy Wieliszew.

§ 2. Wykonanie uchwały powierza się Wójtowi Gminy Wieliszew.

§ 3. Uchwała wchodzi w życie po upływie 14 dni od dnia ogłoszenia w Dzienniku Urzędowym Województwa Mazowieckiego z mocą obowiązującą od dnia 1 września 2010r.

Przewodniczący Rady Gminy Wieliszew:  
*Andrzej Snopek*



## 2036

### UCHWAŁA Nr XLVI/240/10 RADY GMINY BRAŃSZCZYK

z dnia 12 marca 2010 r.

#### **w sprawie nadania nazwy drodze gminnej położonej w miejscowości Brańszczyk.**

Na podstawie art. 18 ust. 2 pkt 13 ustawy z dnia 8 marca 1990r. o samorządzie gminnym (Dz.U. z 2001r. Nr 142, poz. 1591 z późn. zm.) Rada Gminy uchwala, co następuje:

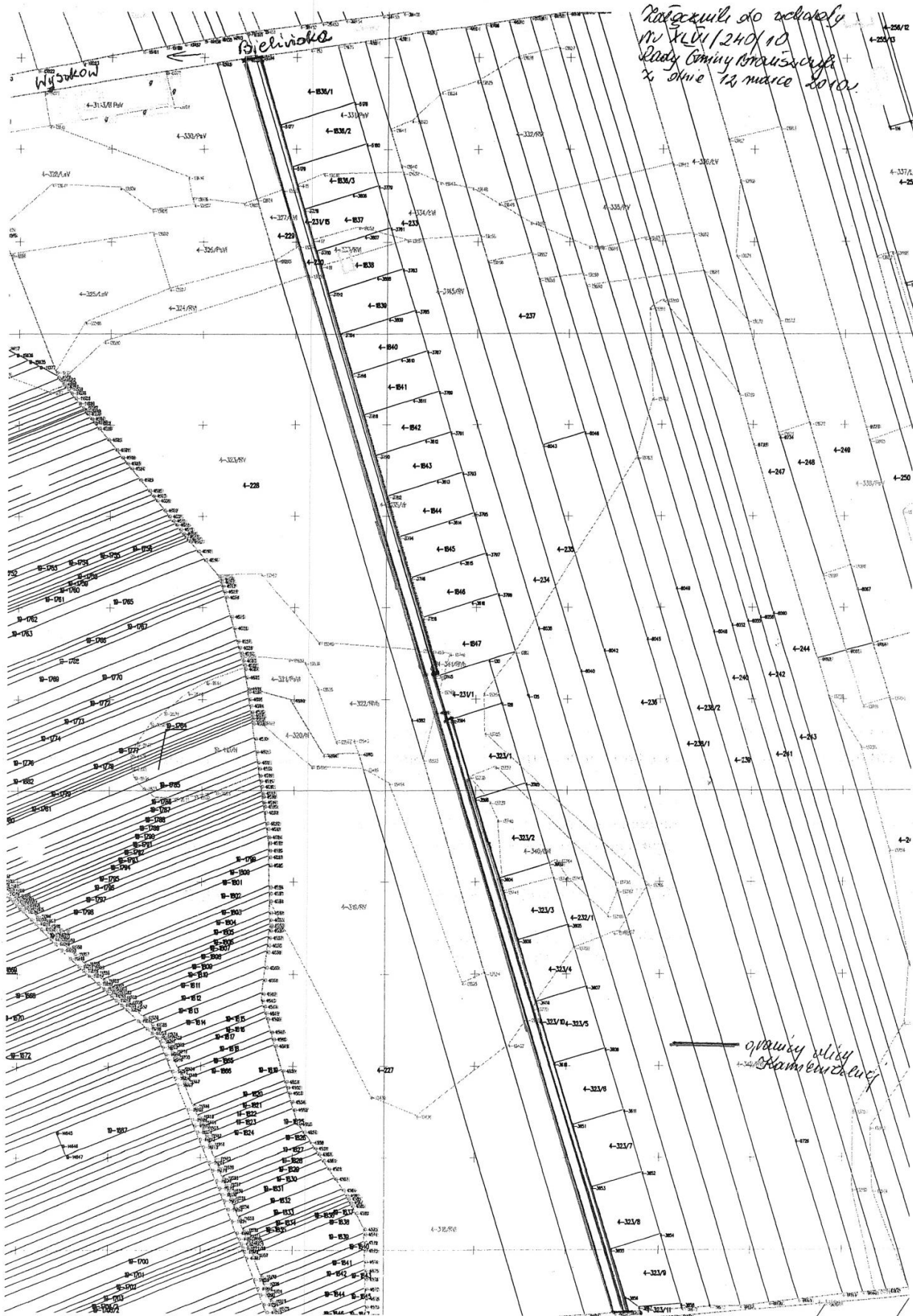
§ 1. Nadaje się nazwę ulicy - „Kamieniecka” drodze gminnej oznaczonej numerami ewidencyjnymi działek: 230, 323/10 i 231/15 położonej w miejscowości Brańszczyk i wykazanej na załączni-

ku graficznym, który stanowi integralną część niniejszej uchwały.

§ 2. Wykonanie uchwały powierza się Wójtowi Gminy.

§ 3. Uchwała wchodzi w życie po upływie 14 dni od daty ogłoszenia w Dzienniku Urzędowym Województwa Mazowieckiego.

Przewodniczący Rady Gminy:  
*Sławomir Gałązka*



## 2037

### UCHWAŁA Nr XLVI/241/10 RADY GMINY BRAŃSZCZYK

z dnia 12 marca 2010 r.

#### **w sprawie zmiany w uchwale nr X/43/07 Rady Gminy Brańszczyk z dnia 27 czerwca 2007r. o nadaniu nazw ulicom w miejscowości Brańszczyk.**

Na podstawie art. 18 ust. 2 pkt 13, art. 40 i art. 41 ustawy z dnia 8 marca 1990r. o samorządzie gminnym (t.j. z 2001r. Dz.U. Nr 142, poz. 1591 z późn zm.) Rada Gminy uchwala, co następuje:

§ 1. W uchwale nr X/43/07 Rady Gminy Brańszczyk z dnia 27 czerwca 2007r. w sprawie nadania nazw ulicom w miejscowości Brańszczyk wprowadza się następującą zmianę:

1) w § 2:

a) liczbę „309”, zastępuje się liczbą „1860”.

§ 2. Wykonanie uchwały powierza się Wójtowi Gminy.

§ 3. Uchwała wchodzi w życie po upływie 14 dni od dnia ogłoszenia w Dzienniku Urzędowym Województwa Mazowieckiego.

Przewodniczący Rady Gminy:  
*Sławomir Gałązka*

## 2038

### UCHWAŁA Nr XXXX/146/10 RADY GMINY W JASTRZĘBIU

z dnia 26 lutego 2010 r.

#### **w sprawie określenia zasad umarzania, odraczania lub rozkładania na raty należności pieniężnych o charakterze cywilnoprawnym przypadających gminie lub jej jednostkom organizacyjnym.**

Na podstawie art. 59 ustawy z dnia 27 sierpnia 2009r. o finansach publicznych (Dz.U. z 2009r. Nr 157, poz. 1240) oraz art. 18 ust. 2 pkt 15 o samorządzie gminnym (Dz.U. z 2001r. Nr 142, poz. 1591 z późn. zm.) Rada Gminy w Jastrzębiu uchwala, co następuje:

§ 1. Uchwała określa:

- 1) Tryb i zasady umarzania, odraczania terminu zapłaty lub rozkładania na raty należności pieniężnych przypadających gminie i gminnym jednostkom organizacyjnym z tytułu należności pieniężnych o charakterze cywilnoprawnym zwanych dalej „należnościami” wobec osób fizycznych, osób prawnych a także jednostek organizacyjnych nie posiadających osobowości prawnej, zwanej dalej „dłużnikami” oraz wskazuje organy lub osoby do tego uprawnione.
- 2) Warunki dopuszczalności pomocy publicznej w przypadkach w których ulga stanowić będzie pomoc publiczną.

§ 2.1) Należności pieniężne o charakterze cywilnoprawnym mogą być umarzane w całości lub części, w przypadku ich całkowitej nieściągalności, jeżeli zachodzi jedna z następujących przesłanek:

- a) dłużnik – osoba fizyczna – zmarł, nie pozostawiając żadnego majątku lub pozostawił majątek niepodlegający egzekucji na podstawie odrębnych przepisów albo pozostawił przedmioty codziennego użytku domowego, dla których łączna wartość nie przekracza 6.000zł;
- b) dłużnik – osoba prawna – został wykreślony z właściwego rejestru osób prawnych przy jednoczesnym braku majątku, z którego można by egzekwować należność a odpowiedzialność z tytułu należności nie przechodzi z mocy prawa na osoby trzecie;
- c) zachodzi uzasadnione przypuszczenie, że w postępowaniu egzekucyjnym nie uzyska się kwoty wyższej od kosztów dochodzenia i egzekucji tej należności lub postępowanie egzekucyjne okazało się nieskuteczne;

- d) nie można ustalić osoby dłużnika, jego miejsca zamieszkania bądź siedziby;
- e) jednostka organizacyjna nieposiadająca osobowości prawnej uległa likwidacji;
- f) zachodzi ważny interes dłużnika lub interes publiczny.

2) Umarzanie należności o charakterze cywilnoprawnym w przypadku gdy oprócz dłużnika głównego są zobowiązane inne osoby, nie może nastąpić tylko wtedy, gdy warunki umorzenia zachodzą wobec wszystkich zobowiązanych.

§ 3. W przypadkach uzasadnionych względami społecznymi lub gospodarczymi w szczególności możliwościami płatniczymi dłużnika oraz uzasadnionym interesem Gminy:

- mogą zostać odroczone terminy spłaty całości lub części należności albo rozłożona płatność całości lub części na raty,
- należność może być umorzona w części jeżeli spowoduje to natychmiastowa spłatę pozostałej części należności.

§ 4. Umorzenie zobowiązania co do należności głównej powoduje wygaśnięcie co do należności ubocznych w całości lub takiej części, w jakiej wygasło zobowiązanie co do należności głównej.

§ 5.1) Do umarzania, odraczania lub rozkładania na raty spłat należności są uprawnieni: Uprawniony jest Wójt Gminy do kwoty 2.000zł samodzielnie, powyżej tej kwoty za zgodą Rady Gminy.

2) Wójt jest również uprawniony do umarzania, odraczania lub rozkładania na raty odsetek od tych należności bez względu na wysokość odsetek, oraz do umarzania, odraczania lub rozkładania na raty spłat innych należności ubocznych na zasadach określonych w niniejszej uchwale.

3) Wójt gminy na wniosek pracownika zajmującego się dochodzeniem danej należności może wyrazić zgodę na niedochodzenie należności gmi-

ny lub gminnej jednostki organizacyjnej z tytułu umowy cywilnoprawnej której kwota wraz z odsetkami nie przekracza 100zł.

§ 6.1) Należność może być umorzona na wniosek dłużnika lub urzędu.

2) Odroczenie terminu zapłaty lub rozłożenie na raty może nastąpić jedynie na wniosek dłużnika

§ 7.1) Umorzenie należności oraz odroczenie terminu spłaty całości lub części należności albo rozłożenie płatności całości lub części należności na raty następuje:

- na podstawie przepisów prawa cywilnego w formie pisemnej.

§ 8. Przepisów uchwały nie stosuje się do należności przypadających Gminie i jej jednostkom organizacyjnym, których sposób i tryb umarzania, odraczania spłaty oraz rozkładania na raty określają odrębne przepisy.

§ 9. Wójt na wniosek dłużnika prowadzącego działalność gospodarczą może udzielić ulg określonych w § 1 w zapłacie należności cywilnoprawnych, które: nie stanowią pomocy publicznej,

1) stanowią pomoc de minimis w zakresie i na zasadach określonych w bezpośrednio obowiązujących aktach prawa Wspólnot Europejskich dotyczących pomocy w ramach zasady de minimis.

§ 10. Traci moc uchwała nr XXV/90/05 Rady Gminy w Jastrzębiu z dnia 31 marca 2005r. w sprawie szczegółowych zasad i trybu umarzania, odraczania lub rozkładania na raty spłat należności pieniężnych do których nie stosuje się przepisów ustawy – Ordynacja podatkowa.

§ 11. Wykonanie uchwały powierza się Wójtowi Gminy.

§ 12. Uchwała wchodzi w życie po upływie 14 dni od ogłoszenia w Dzienniku Urzędowym Województwa Mazowieckiego.

Przewodniczący Rady Gminy:  
*Krzysztof Dzwonek*

## 2039

### UCHWAŁA Nr XXXX/148/10

### RADY GMINY W JASTRZĘBIU

z dnia 26 lutego 2010 r.

#### **w sprawie ustalenia regulaminu wynagradzania nauczycieli zatrudnionych w szkołach i zespołach szkół, dla których organem prowadzącym jest Gmina Jastrzęb.**

Na podstawie art. 18 ust. 2 pkt 15 ustawy z dnia 8 marca 1990r. o samorządzie gminnym (t.j. Dz.U. z 2001r. Nr 142, poz. 1591 z późn. zm.) art. 30 ust. 6 oraz art. 49 ust. 2 i art. 54 ust. 2 i 3 ustawy z dnia 26 stycznia 1982r. – Karta Nauczyciela (t.j. Dz.U. z 2006r. Nr 97, poz. 674 z późn. zm.) oraz rozporządzenia Ministra Edukacji Narodowej z dnia 24 marca 2009r. zmieniające rozporządzenie w sprawie wysokości minimalnych stawek wynagrodzenia zasadniczego nauczycieli, ogólnych warunków przyznawania dodatków do wynagrodzenia zasadniczego oraz wynagradzania za pracę w dniu wolnym od pracy (Dz.U. z 2009r. Nr 52, poz. 422) - Rada Gminy w Jastrzębiu uchwała, co następuje:

§ 1. Ustala się regulamin określający wysokość oraz szczegółowe warunki przyznawania nauczycielom dodatków: motywacyjnego, funkcyjnego, za wysługę i za warunki pracy, nagród, zasady

wynagrodzenia za godziny ponadwymiarowe oraz godziny doraźnych zastępstw a także wysokość oraz szczegółowe zasady przyznawania i wypłacania dodatku mieszkaniowego w brzmieniu określonym w załączniku do uchwały.

§ 2. Wykonanie uchwały powierza się Wójtowi Gminy Jastrzęb.

§ 3. Traci moc uchwała nr XXX/103/09 Rady Gminy w Jastrzębiu z dnia 16 marca 2009r. w sprawie ustalenia regulaminu wynagradzania nauczycieli zatrudnionych w szkołach i zespołach szkół, dla których organem prowadzącym jest Gmina Jastrzęb.

§ 4. Uchwała wchodzi w życie po upływie 14 dni od daty ogłoszenia w Dzienniku Urzędowym Województwa Mazowieckiego, z mocą obowiązującą od dnia 1 stycznia 2010r.

Przewodniczący Rady Gminy:  
*Krzysztof Dzwonek*

Załącznik  
do uchwały nr XXXX/148/10  
Rady Gminy w Jastrzębiu  
z dnia 26 lutego 2010r.

#### REGULAMIN

wynagradzania nauczycieli zatrudnionych w szkołach i zespołach szkół,  
dla których organem prowadzącym jest Gmina Jastrzęb

#### **I. Postanowienia wstępne**

##### § 1.

Regulamin wynagrodzenia nauczycieli zatrudnionych w szkołach i zespołach szkół, dla których organem prowadzącym jest Gmina Jastrzęb, zwany dalej Regulaminem, określa:

1. wysokość dodatków: motywacyjnego, funkcyjnego, za wysługę lat i za warunki pracy oraz szczegółowe warunki przyznawania tych dodatków,

2. szczegółowy sposób obliczania wynagrodzenia za godziny ponadwymiarowe oraz za godziny doraźnych zastępstw,

3. wysokość oraz szczegółowe zasady przyznawania i wypłacania dodatków mieszkaniowych, nagród.

##### § 2.

Ilekoć w dalszych przepisach jest mowa bez bliższego określania o:

1. szkole należy przez to rozumieć przedszkole, szkołę lub placówkę albo zespół szkół lub pla-

- cówek, dla której organem prowadzącym jest Gmina Jastrzęb,
2. dyrektorze lub wicedyrektorze – należy przez to rozumieć dyrektora lub wicedyrektora jednostki, o której mowa w pkt 1,
  3. roku szkolnym – należy przez to rozumieć okres pracy szkoły od 1 września danego roku do 31 sierpnia roku następnego,
  4. klasie – należy przez to rozumieć także oddział lub grupę,
  5. uczniu – należy przez to rozumieć także wychowanka,
  6. tygodniowym obowiązkowym wymiarze godzin - należy przez to rozumieć tygodniowy obowiązkowy wymiar godzin, o którym mowa w art. 42 ust. 3 z dnia 26 stycznia 1982 r. Karta Nauczyciela.

### § 3.

Do obliczenia średniego wynagrodzenia nauczycieli na terenie gminy w poszczególnych stopniach awansu zawodowego przyjmuje się składniki wynagrodzenia określone w art.30 Karty Nauczyciela wszystkich nauczycieli zatrudnionych w pełnym i niepełnym wymiarze czasu pracy w przeliczeniu na pełne etaty.

## II. Dodatek motywacyjny

### § 4.

Warunkiem przyznania nauczycielowi dodatku motywacyjnego jest:

1. Uzyskanie szczególnych osiągnięć dydaktycznych, wychowawczych i opiekuńczych, a w szczególności:
  - 1) uzyskanie przez uczniów, z uwzględnieniem ich możliwości oraz warunków pracy nauczyciela, dobrych osiągnięć dydaktyczno – wychowawczych potwierdzonych wynikami klasyfikacji lub promocji, efektami egzaminów i sprawdzianów albo sukcesami w konkursach, zawodach, olimpiadach itp.,
  - 2) umiejętne rozwiązywanie problemów wychowawczych uczniów we współpracy z ich rodzicami,
  - 3) pełne rozpoznanie środowiska wychowawczego uczniów, aktywne i efektywne działanie na rzecz uczniów potrzebujących szczególnej opieki.
2. Jakości świadczonej pracy, w tym związanej z powierzonym stanowiskiem kierowniczym, dodatkowym zadaniem lub zajęciem, a w szczególności:

- 1) systematyczne i efektywne przygotowanie do przydzielonych obowiązków,
  - 2) podnoszenie umiejętności zawodowych – udział w doskonaleniu warsztatu pracy oraz różnych form doskonalenia zawodowego,
  - 3) wzbogacanie własnego warsztatu pracy,
  - 4) dbałość o mienie szkoły i poszerzenie bazy dydaktycznej,
  - 5) prawidłowe prowadzenie dokumentacji szkolnej,
  - 6) rzetelne i terminowe wywiązywanie się z poleceń służbowych.
3. Zaangażowanie w realizację czynności i zajęć, o których mowa w art. 42 ust.2 pkt 2 i 3 Karty Nauczyciela, a w szczególności:
    - 1) udział w organizowaniu imprez i uroczystości szkolnych,
    - 2) udział w komisjach przedmiotowych, olimpiadach i innych,
    - 3) opiekowanie się samorządem uczniowskim lub innymi organizacjami uczniowskimi działającymi na terenie szkoły,
    - 4) prowadzenie lekcji koleżeńskich, przejawianie innych form aktywności w ramach wewnątrzszkolnego doskonalenia zawodowego nauczycieli,
    - 5) aktywny udział w realizowaniu innych zadań statutowych szkoły.

### § 5.

1. Nauczycielowi przysługuje dodatek motywacyjny w wysokości od 0 – 10% wynagrodzenia zasadniczego nauczycieli,
2. Dodatek motywacyjny przyznaje się na czas określony, nie krótszy niż 6 miesięcy i nie dłuższy niż 1 rok szkolny.
3. Dodatek motywacyjny dla dyrektora szkoły lub placówki nie może przekraczać 30% wynagrodzenia zasadniczego, a dla wicedyrektora szkoły 20%.
4. Wysokość dodatku motywacyjnego dla nauczyciela oraz okres jego przyznawania, uwzględniając poziom spełniania warunków, o których mowa w § 4, ustala dyrektor szkoły w oparciu o regulamin uzgodniony z Zakładowymi Organizacjami Związkowymi obowiązujący w placówce.

Dla dyrektora szkoły dodatek motywacyjny przyznaje Wójt Gminy.

5. Dodatek motywacyjny przysługuje w pełnej wysokości za nieobecność w pracy (czas choroby i macierzyństwa).

Dodatek wypłaca się z góry w terminie wypłaty wynagrodzenia.

### III. Dodatek funkcyjny

#### § 6.

1. Nauczycielowi, któremu powierzono stanowisko dyrektora lub wicedyrektora – szkoły albo inne stanowisko kierownicze przewidziane w statucie szkoły, przysługuje dodatek funkcyjny w wysokości określonej w tabeli stanowiącej załącznik nr 1 do Regulaminu.
2. Dodatek funkcyjny przysługuje także nauczycielom, którym powierzono obowiązki kierownicze w zastępstwie.
3. Wielkość dodatku funkcyjnego, o którym mowa w ust. 1 i 2, uzależniona jest od wielkości szkoły, liczby uczniów i oddziałów, liczby kadry kierowniczej w szkole i zatrudnionych pracowników, zmianowości, warunków lokalnych (stanu technicznego budynków, liczby obiektów, w których funkcjonuje szkoła) i środowiskowych, złożoności zadań wynikających z funkcji kierowniczej, wyników pracy szkoły.
4. W przypadku dyrektorów zespołów szkół Wójt Gminy biorąc pod uwagę złożoność i typ szkół wchodzących w skład zespołu może podnieść wysokość dodatku funkcyjnego określonego w tabeli w wysokości do 50%.
5. Nauczycielowi, o którym mowa w ust. 1 i 2, przysługuje tylko jeden dodatek funkcyjny, a w razie zbiegu tytułu do dwóch lub więcej dodatków funkcyjnych, przysługuje dodatek wyższy.
6. Nauczyciel, któremu powierzono stanowisko kierownicze w szkole na czas określony, traci prawo do dodatku funkcyjnego z upływem tego dodatku, a w razie wcześniejszego odwołania z końcem miesiąca, w którym nastąpiło odwołanie, jeżeli odwołanie nastąpiło pierwszego dnia miesiąca – od tego dnia.
7. Wysokość dodatku funkcyjnego dla dyrektora szkoły określa Wójt Gminy w granicach określonych w tabeli stanowiącej załącznik nr 1 do Regulaminu.
8. Dodatek funkcyjny dla pozostałych nauczycieli sprawujących stanowiska kierownicze w szkole, o którym mowa w ust. 1 i 2, określa dyrektor szkoły.

#### § 7.

1. Nauczycielowi realizującemu dodatkowo zadania, o których mowa w odrębnych przepisach

(np. opiekun stażu, wychowawca klasy, wychowawca oddziału przedszkolnego, doradca metodyczny) przysługuje dodatek funkcyjny w wysokości określonej w tabeli nr 1.

#### § 8.

1. Prawo do dodatku, o którym mowa w § 6 ust. 1 i 2 oraz w § 7 ust. 1, powstaje od pierwszego dnia miesiąca następującego po miesiącu, w którym nastąpiło powierzenie stanowiska kierowniczego, wychowawstwa klasy lub funkcji (opiekuna stażu lub doradcy metodycznego lub nauczyciela), a jeżeli powierzenie to nastąpiło pierwszego dnia miesiąca – od tego dnia.
2. Dodatki funkcyjne, o którym mowa w ust. 1, nie przysługują w okresie nieusprawiedliwionej nieobecności w pracy, w okresie urlopu dla poratowania zdrowia, w okresie, za który nie przysługuje wynagrodzenie zasadnicze oraz od pierwszego dnia miesiąca następującego po miesiącu, w którym nauczyciel zaprzestał pełnienia stanowiska wychowawstwa klasy lub funkcji (opiekuna stażu lub doradcy metodycznego lub nauczyciela) z innych powodów, a jeżeli zaprzestanie tego pełnienia nastąpiło pierwszego dnia miesiąca – od tego dnia.
3. Otrzymanie dodatku, o którym mowa w § 6 ust. 1 i 2, nie wyłącza prawa do otrzymania dodatku, o którym mowa w § 7 ust. 1.
4. Dodatek funkcyjny z tytułu pełnienia obowiązków opiekuna stażu przysługuje za każdą osobę odbywającą staż i powierzoną danemu nauczycielowi.
5. Dodatek funkcyjny za wychowawstwo klasy przysługuje za każdą klasę powierzoną nauczycielowi niezależnie od wymiaru czasu pracy nauczyciela.
6. Dodatek funkcyjny wypłaca się z góry, w terminie wypłaty wynagrodzenia.
7. Dodatek funkcyjny zmniejsza się proporcjonalnie za choroby i macierzyństwa.

### IV. Dodatki za trudne i uciążliwe warunki pracy

#### § 9.

1. Nauczycielowi przysługuje dodatek z tytułu pracy w trudnych, uciążliwych lub szkodliwych dla zdrowia warunkach określonych w rozporządzeniu MENiS z dnia 31 stycznia 2005r. w sprawie wysokości minimalnych stawek wynagrodzenia nauczycieli, ogólnych warunków przyznawania dodatków do wynagradzania zasadniczego oraz wynagradzania za pracę w dniu wolnym od pracy (Dz. U. Nr 22 poz. 181 z późn. zm.) w wysokości do 4% pobieranego wynagrodzenia zasadniczego.

2. W przypadku zbiegu tytułów do dodatku nauczycielowi przysługuje jeden dodatek w wysokości, o której mowa w ust. 1.
3. Dodatek, o którym mowa w ust. 1 ustala dyrektor szkoły, a dla dyrektora samorząd, biorąc pod uwagę stopień trudności, uciążliwości oraz szkodliwości dla zdrowia realizowanych zajęć lub wykonywanych prac.
4. Dodatek, o którym mowa w ust. 1 przysługuje w okresie faktycznego wykonywania pracy, z którą dodatek jest związany, oraz w okresie niewykonywania pracy, za który przysługuje wynagrodzenie liczone jak za okres urlopu wypoczynkowego, chyba że przepis szczególnie stanowi inaczej.
5. Dodatek, o którym mowa w ust. 1 przysługuje w takiej części, w jakiej godziny pracy pozostają do obowiązkowego wymiaru godzin.
6. Dodatek zmniejsza się proporcjonalnie za czas choroby i macierzyństwa.
7. Dodatek za trudne warunki pracy wypłacany jest z dołu.

#### **V. Godziny ponadwymiarowe i zastępstwa doraźne**

##### **§ 10.**

1. W szczególnych wypadkach podyktowanych wyłącznie koniecznością realizacji programu nauczania w szkołach lub zapewnienia opieki w placówkach opiekuńczo – wychowawczych, nauczyciel może być zobowiązany do odpłatnej pracy w godzinach ponadwymiarowych zgodnie z posiadaną specjalnością, których liczba nie może przekroczyć  $\frac{1}{4}$  tygodniowo obowiązkowego wymiaru godzin zajęć. Przydzielenie nauczycielowi większej liczby godzin ponadwymiarowych może nastąpić wyłącznie za jego zgodą, jednak w wymiarze nie przekraczającym  $\frac{1}{2}$  tygodniowo obowiązkowego wymiaru godzin zajęć.
2. Przez godzinę ponadwymiarową rozumie się przydzieloną nauczycielowi godzinę zajęć dydaktycznych, wychowawczych lub opiekuńczych powyżej tygodniowego obowiązkowego wymiaru godzin zajęć dydaktycznych, wychowawczych lub opiekuńczych.
3. Wynagrodzenia za godziny ponadwymiarowe wypłaca się według stawki osobistego zaszeregowania nauczyciela.

##### **§ 11.**

1. Wynagrodzenie za jedną godzinę ponadwymiarową ustala się dzieląc przyznaną nauczycielowi stawkę wynagrodzenia zasadniczego przez

miesięczną liczbę godzin tygodniowego obowiązkowego wymiaru godzin, ustalonego dla rodzaju zajęć dydaktycznych, wychowawczych lub opiekuńczych realizowanych w ramach godzin ponadwymiarowych nauczyciela.

2. Miesięczna liczba godzin obowiązkowego wymiaru zajęć nauczyciela, o której mowa w ust. 1 uzyskuje się mnożąc tygodniowy obowiązkowy wymiar godzin przez 4.16 z zaokrągleniem do pełnych godzin w ten sposób, że czas zajęć do 0,5 godziny pomija się, a co najmniej 0,5 godziny liczą za pełną godzinę.
3. Godziny ponadwymiarowe podlegają rozliczeniu na koniec każdego miesiąca i wypłacane są za miniony miesiąc.
4. Wynagrodzenie za jedną godzinę doraźnych zastępstw ustala się tak jak za jedną godzinę ponadwymiarową, liczoną od pensum nauczyciela, który te godziny realizuje.
5. Wynagrodzenie za godziny ponadwymiarowe, godziny zastępstw doraźnych wypłacane jest z dołu. Wynagrodzenie wypłaca się za godziny faktycznie zrealizowane.

#### **VI. Dodatek mieszkaniowy**

##### **§ 12.**

1. Nauczycielowi posiadającemu kwalifikacje do zajmowania stanowiska nauczyciela, zatrudnionemu w wymiarze nie niższym niż połowa obowiązującego wymiaru zajęć w szkołach położonych w terenach wiejskich oraz w miastach liczących do 5 tys. mieszkańców, przysługuje nauczycielski dodatek mieszkaniowy, zwany dalej „dodatkiem” w wysokości: przy jednej osobie – 1%, dwie osoby – 2%, przy trzeciej i więcej – 3% wynagrodzenia nauczyciela stażysty z tytułem mgr z przygotowaniem pedagogicznym.
2. Nauczycielowi i jego współmałżonkowi będącemu także nauczycielem stale z nim zamieszkującym przysługuje tylko jeden dodatek w wysokości określonej w ust.1. Małżonkowie wspólnie określają pracodawcę, który będzie im wypłacał dodatek.
3. Dodatek przysługuje nauczycielowi od pierwszego dnia miesiąca następującego po miesiącu, w którym złożono wniosek o jego przyznanie.
4. Do członków rodziny, o których mowa w ust. 1 zalicza się nauczyciela oraz wspólnie z nim zamieszkujących: współmałżonka oraz dzieci pozostające na jego wyłącznym utrzymaniu do 25 roku życia.



§ 13.

1. Dodatek przysługuje w okresie wykonywania pracy a także w okresach:
  - a. nie świadczenia pracy, za które przysługuje wynagrodzenie,
  - b. pobieranie zasiłku z ubezpieczenia społecznego,
  - c. odbywanie zasadniczej służby wojskowej, przeszkolenia wojskowego, okresowej służby wojskowej, w przypadku jednak, gdy nauczycielem powołanym do służby zawarta była umowa o pracę na czas określony dodatek wypłaca się nie dłużej niż do końca okresu, na który umowa została zawarta,
  - d. korzystania z urlopu wychowawczego przewidzianego w odrębnych przepisach,
  - e. korzystania z urlopu na poratowanie zdrowia,
  - f. pozostawanie w stanie nieczynnym.

§ 14.

1. Dodatek przyznaje się na wniosek nauczyciela (dyrektora szkoły) lub na wspólny wniosek nauczycieli będących współmałżonkami.
2. Nauczycielowi dodatek przyznaje dyrektor szkoły, a dyrektorowi szkoły organ prowadzący szkołę.
3. Dodatek mieszkaniowy wypłacany jest z dołu.

**VII. Dodatek za wysługę lat**

§ 15.

1. Dodatek za wysługę lat uzależniony jest od okresu zatrudnienia.
2. Szczegółowe przypadki zaliczania okresów zatrudnienia i innych okresów uprawniających do dodatku za wysługę lat ustala się zgodnie z rozporządzeniem MEN z dnia 31 stycznia 2005r. (Dz.U. Nr 22, poz. 181 z późn. zm.).

**VIII. Nagrody ze specjalnego funduszu nagród**

§ 16.

1. Tworzy się specjalny fundusz nagród dla nauczycieli za ich osiągnięcia dydaktyczno-wychowawcze w wysokości 1% planowanych rocznych wynagrodzeń osobowych.
2. 80% środków funduszu przeznaczają się na nagrody dyrektorów szkół.

3. 20% środków funduszu przeznaczają się na nagrody organu prowadzącego.
4. Nagrody ze specjalnego funduszu nagród mają charakter uznaniowy. Przyznanie nauczycielowi nagrody uzależnione jest w szczególności od:
  - posiadania wyróżniającej oceny pracy,
  - osiągania dobrych wyników pracy, potwierdzonych w egzaminach i sprawdzianach uczniów,
  - dobrej realizacji innych zadań statutowych szkoły, z uwzględnieniem pracy opiekuńczej,
  - otrzymanie w danym roku szkolnym dodatku motywacyjnego.
5. Nagrody dla nauczycieli przyznają:
  - ze środków, o których mowa w punkcie 2 dyrektor po zasięgnięciu opinii rady pedagogicznej i zakładowych organizacji związkowych,
  - ze środków, o których mowa w punkcie 3 Wójt Gminy po zasięgnięciu opinii nadzoru pedagogicznego.
6. Z funduszu do dyspozycji organu prowadzącego mogą być przyznawane nagrody dla dyrektorów szkół oraz dla nauczycieli.
7. Kandydatów do nagród mogą zgłaszać: samorządy uczniowskie, rady rodziców, komisja oświaty, Rada Gminy, organ nadzoru pedagogicznego.
8. Nagroda może być przyznana nauczycielowi po przepracowaniu w szkole co najmniej roku.

**IX. Postanowienia końcowe**

§ 17.

1. Nauczycielowi nie przysługuje wynagrodzenie za czas nieusprawiedliwionej nieobecności w pracy, a także za inne okresy, za które na podstawie odrębnych przepisów nie przysługuje wynagrodzenie.
2. Stawkę wynagrodzenia za jeden dzień niewykonywania pracy z przyczyn wymienionych w ust. 1 ustala się dzieląc wszystkie składniki wynagrodzenia przez 30.
3. Wysokość wynagrodzenia za okresy, o których mowa w ust. 1 oblicza się mnożąc liczbę dni niewykonywania pracy przez stawkę określoną w ust. 2. Tak obliczoną kwotę odejmuje się od wynagrodzenia przysługującego za cały miesiąc.

Przewodniczący Rady Gminy w Jastrzębiu:  
*Krzysztof Dzwonek*

Tabela dodatków funkcyjnych

Lp.	Stanowiska kierownicze	miesięcznie w złotych
1.	1. Szkoły (wszystkie typy): a) dyrektor szkoły kształcącej: - do 8 oddziałów, - od 9 do 14 oddziałów, - od 15 i więcej oddziałów b) wicedyrektor szkoły c) kierownik świetlicy szkolnej	  300 - 1000 500 - 1300 500 - 1500 300 - 1000 300 - 800
2.	Opiekun stażu	80,-
3.	Wychowawca klasy	100,-
4.	Wychowawca oddziału przedszkolnego	150,-
5.	Doradca metodyczny	650,-

Przewodniczący Rady Gminy w Jastrzębiu:  
*Krzysztof Dzwonek*

## 2040

### UCHWAŁA Nr XXXX/149/10

### RADY GMINY W JASTRZĘBIU

z dnia 26 lutego 2010 r.

#### **w sprawie ustalenia tygodniowego obowiązkowego wymiaru godzin zajęć nauczycieli szkół niewymienionych w art. 42 ust. 3 ustawy – Karta Nauczyciela, pedagogów, psychologów i logopedów oraz ustalenie zasad udzielania rozmiaru zniżek dla dyrektorów szkół.**

Na podstawie art. 18 ust. 2 pkt 15 ustawy z dnia 8 marca 1990r. o samorządzie gminnym (Dz.U. z 2001r. Nr 142, poz. 1591 z późn. zm.), art. 42 ust. 6 i 7 pkt 2 i 3 w związku z art. 91d pkt 1 ustawy z dnia 26 stycznia 1982r. – Karta Nauczyciela (Dz.U. z 2006r. Nr 97, poz. 674 z późn. zm.), po uzyskaniu opinii związków zawodowych - Rada Gminy w Jastrzębiu uchwała, co następuje:

§ 1.1) Ustala się obowiązkowy wymiar godzin zajęć dydaktycznych, wychowawczych lub opiekuńczych, prowadzonych przez nauczycieli niewymienionych w art. 42 ust. 3 ustawy – Karta Nauczyciela, pedagogów, psychologów i logopedów zatrudnionych w pełnym wymiarze godzin w szkołach i placówkach prowadzonych przez Gminę Jastrzęb, według tabeli stanowiącej załącznik do niniejszej uchwały.

2) Dyrektorom i wicedyrektorom szkoły obniża się tygodniowy wymiar godzin zajęć dydaktycznych, wychowawczych i opiekuńczych – określonych w odrębnych przepisach - według norm określonych w załączniku do niniejszej uchwały.

§ 2.1) W szkole (zespole szkół) każdego typu, która liczy 12 – 30 oddziałów, tworzy się stanowisko wicedyrektora.

2) W szkole (zespole szkół) każdego typu, która liczy 31 i więcej oddziałów tworzy się kolejne stanowisko wicedyrektora.

§ 3. Wymiar zajęć ustalony zgodnie z § 1 odnosi się również do nauczycieli zajmujących stanowiska kierownicze w zastępstwie nauczycieli, którym powierzono te stanowiska, z tym, że obowiązuje on tych nauczycieli od pierwszego dnia miesiąca następującego po miesiącu, w którym zlecono nauczycielowi zastępstwo, a ustaje z końcem miesiąca, w którym nauczyciel zaprzestał pełnić to stanowisko.

§ 4. Organ prowadzący może w uzasadnionych przypadkach zwolnić dyrektora szkoły od obowiązku realizacji zajęć określonych § 1 ust. 2, jeżeli warunki funkcjonowania szkoły powodują znaczne zwiększenie zadań dyrektora.

§ 5. Traci moc uchwała nr IV/25/00 Rady Gminy w Jastrzębiu z dnia 26 września 2000r. w sprawie ustalenia tygodniowego obowiązkowego wymiaru godzin, zajęć nauczycieli prowadzących gimnastykę korekcyjną i nauczycieli udzielających uczniom pomocy pedagogicznej w szkołach i placówkach

prowadzonych przez gminę oraz dyrektorom i wicedyrektorom szkół.

§ 6. Wykonanie uchwały powierza się Wójtowi Gminy i dyrektorom placówek oświatowych z terenu Gminy Jastrzęb.

§ 7. Uchwała podlega publikacji w Dzienniku Urzędowym Województwa Mazowieckiego i wchodzi w życie po 14 dniach od daty ogłoszenia, z mocą obowiązującą od 1 kwietnia 2010r.

Przewodniczący Rady Gminy w Jastrzębiu:  
*Krzysztof Dzwonek*

Załącznik nr 1  
do uchwały nr XXXX/149/10  
Rady Gminy w Jastrzębiu  
z dnia 26 lutego 2010r.

Lp.	Stanowisko – typ (rodzaj) szkoły	Tygodniowa liczba godzin obowiązkowego wymiaru zajęć
1.	Nauczyciele prowadzący gimnastykę korekcyjną w szkołach	18
2.	Pedagodzy i psychologzy szkolni	20
3.	Nauczyciele świetlic szkolnych	24
4.	Nauczyciele prowadzący zajęcia specjalistyczne z zakresu pomocy psychologiczno-pedagogicznej, w tym logopedzi	20
5.	Dyrektor szkoły (zespołu szkół) każdego typu, liczącej: - do 4 oddziałów - od 5 do 6 oddziałów - od 7 do 8 oddziałów - w przypadku łączenia oddziałów - od 9 do 16 oddziałów - 17 oddziałów i więcej	12 9 6 8 5 3
6.	Wicedyrektor szkoły (zespołu szkół) każdego typu, liczącej: - od 12 do 16 oddziałów - 17 oddziałów i więcej	8 6

Przewodniczący Rady Gminy w Jastrzębiu:  
*Krzysztof Dzwonek*

## 2041

### UCHWAŁA Nr XLVI/20/2010

#### RADY GMINY NIEPORĘT

z dnia 25 marca 2010 r.

#### **w sprawie ustalenia trybu udzielania i rozliczania dotacji osobom prawnym i osobom fizycznym prowadzącym przedszkola niepubliczne oraz inne formy wychowania przedszkolnego na terenie gminy Nieporęt oraz trybu i zakresu kontroli prawidłowości wykorzystania udzielonych dotacji.**

Na podstawie art. 15 ust. 1, art. 18 ust. 2 pkt 15, art. 40 ust. 1, art. 41 ust. 1 ustawy z dnia 8 marca 1990r. o samorządzie gminnym (t.j. Dz.U. z 2001r. Nr 142, poz. 1591 z późn. zm.) w związku z art. 90 ust. 4 ustawy z dnia 7 września 1991r. o systemie oświaty (t.j. Dz.U. z 2004r. Nr 256, poz. 2572 z późn. zm.) Rada Gminy uchwala, co następuje:

§ 1. Uchwała określa tryb udzielania i rozliczania dotacji z budżetu gminy Nieporęt innym niż Gmina Nieporęt osobom prawnym i osobom fizycznym prowadzącym przedszkola niepubliczne oraz inne formy wychowania przedszkolnego na terenie Gminy Nieporęt oraz tryb i zakres kontroli prawidłowości wykorzystania udzielonych dotacji.

§ 2. Ilekroć w uchwale jest mowa o:

- 1) ustawie - należy przez to rozumieć ustawę z dnia 7 września 1991r. o systemie oświaty (Dz.U. z 2004r. Nr 256, poz. 2572 z późn. zm.);
- 2) Gminie - należy przez to rozumieć Gminę Nieporęt;
- 3) Wójcie - należy przez to rozumieć Wójta Gminy Nieporęt;
- 4) uczniu lub uczniach - należy przez to rozumieć także wychowanka lub wychowanków;
- 5) uczniach niepełnosprawnych - należy przez to rozumieć uczniów posiadających orzeczenie o potrzebie kształcenia specjalnego, o którym mowa w art. 71b ust. 3 ustawy, o której mowa w pkt 1;
- 6) dotacji - należy przez to rozumieć dotację udzieloną z budżetu gminy na podstawie art. 90 ust. 2 i ust. 2d ustawy o systemie oświaty na każdego ucznia;
- 7) przedszkolu - należy przez to rozumieć prowadzone na terenie gminy Nieporęt przez inne niż Gmina Nieporęt osoby prawne i fizyczne niepubliczne przedszkola i inne formy wychowania przedszkolnego, o których mowa w art. 14a ust. 7 ustawy.

§ 3. Dotacja z budżetu gminy przysługuje osobie prawnej lub osobie fizycznej, zwanej dalej Wnioskodawcą, prowadzącej na terenie gminy:

- 1) niepubliczne przedszkole;

- 2) inną formę wychowania przedszkolnego, o której mowa w art. 14a ust. 7 ustawy.

§ 4.1. Podstawę obliczenia dotacji stanowią ustalone w budżecie gminy wydatki bieżące ponoszone w przedszkolach publicznych prowadzonych przez Gminę w przeliczeniu na jednego ucznia oraz informacja o sposobie wyliczenia części oświatowej subwencji ogólnej dla Gminy, otrzymana przez Gminę od ministra właściwego do spraw oświaty i wychowania.

2. Dotacja na ucznia uczęszczającego do przedszkola, o którym mowa w § 2 pkt 1, przysługuje w wysokości 75% wydatków, o których mowa w ust. 1 z tym, że na ucznia niepełnosprawnego przysługuje w wysokości nie niższej niż kwota przewidziana na niepełnosprawnego ucznia przedszkola i oddziału przedszkolnego w części oświatowej subwencji ogólnej otrzymywanej przez Gminę.

3. Dotacja na ucznia uczęszczającego do przedszkola, o którym mowa w § 2 pkt 2, przysługuje w wysokości 40% wydatków, o których mowa w ust. 1, z zastrzeżeniem z tym, że na ucznia niepełnosprawnego przysługuje w wysokości nie niższej niż kwota przewidziana na niepełnosprawnego ucznia przedszkola i oddziału przedszkolnego w części oświatowej subwencji ogólnej otrzymywanej przez Gminę.

4. Wójt informuje Wnioskodawców o wysokości miesięcznej stawki dotacji w przeliczeniu na jednego ucznia na dany rok budżetowy.

§ 5.1. Dotacja udzielana jest na wniosek Wnioskodawcy.

2. Wniosek o udzielenie dotacji powinien zawierać:

- 1) wskazanie nazwy i siedziby przedszkola;
- 2) oznaczenie osoby prowadzącej przedszkole, jej miejsca zamieszkania lub siedziby;
- 3) numer i datę wydania zaświadczenia o wpisie do ewidencji szkół i placówek niepublicznych, prowadzonej przez Wójta Gminy na podstawie art. 82 ustawy z dnia 7 września 1991r. o systemie oświaty;

- 4) planowaną liczbę uczniów w okresach:
  - a) styczeń - sierpień,
  - b) wrzesień - grudzień,w roku, w którym ma być udzielona dotacja;
- 5) nazwę i adres banku oraz numer rachunku bankowego, na który ma być przekazywana dotacja.

3. Dotacja, o której mowa w ust. 1, może być udzielona pod warunkiem, że Wnioskodawca złoży pisemny wniosek i poda planowaną liczbę uczniów nie później niż do dnia 30 września roku poprzedzającego rok udzielenia dotacji.

4. Wzór wniosku o udzielenie dotacji określa załącznik nr 1 do uchwały.

§ 6.1. Dotacja przekazywana jest w 12 częściach w terminie do ostatniego dnia każdego miesiąca na rachunek bankowy przedszkola.

2. Warunkiem udzielenia dotacji na dany miesiąc jest złożenie Wójtowi przez Wnioskodawcę do 15 dnia każdego miesiąca pisemnej informacji o faktycznej liczbie uczniów, sporządzonej na podstawie dokumentacji przebiegu nauczania, według stanu na pierwszy dzień miesiąca kalendarzowego, za który udzielona jest część dotacji przypadająca na dany miesiąc, według wzoru stanowiącego załącznik nr 2 do uchwały.

3. Dotacja za dany miesiąc przekazywana jest w wysokości odpowiadającej faktycznej liczbie uczniów ustalonej na podstawie informacji, o której mowa w ust. 2.

4. Dotacja przekazywana jest na rachunek bankowy przedszkola wskazany we wniosku o udzielenie dotacji, z zastrzeżeniem ust. 5.

5. Dotacja nie podlega przekazaniu w sytuacji, gdy stracił aktualność wpis do ewidencji prowadzonej przez Wójta na podstawie art. 82 ust. 1 ustawy - do dnia aktualizacji wpisu.

§ 7.1. Wnioskodawca jest zobowiązany do sporządzenia i przekazania Wójtowi nie później niż do 15 dnia miesiąca następującego po miesiącu, w którym nastąpiło przekazanie części dotacji, rozliczenia z wykorzystania udzielonej mu dotacji narastająco - od miesiąca, w którym nastąpiło przekazanie pierwszej części dotacji do końca miesiąca poprzedzającego miesiąc, na który ma być przekazana kolejna część dotacji.

2. Przekazanie przez Wnioskodawcę rozliczenia, o którym mowa w ust. 1, warunkuje przekazanie przez Gminę części dotacji za kolejny miesiąc.

3. Wzór rozliczenia dotacji określa załącznik nr 3 do uchwały.

4. Wnioskodawca udostępnia Gminie dokumentację potwierdzającą faktyczną liczbę uczniów.

5. Odmowa udostępnienia przez Wnioskodawcę dokumentacji, o której mowa w ust. 4, stanowi

podstawę do wstrzymania przekazywania kolejnych części dotacji.

6. Termin wykorzystania udzielonej dotacji nie może być dłuższy niż do dnia 31 grudnia danego roku budżetowego.

7. Środki dotacji niewykorzystane przez Wnioskodawcę w całości podlegają zwrotowi do budżetu gminy w terminie do 15 stycznia roku następującego po roku, w którym udzielono dotacji.

8. Od kwot dotacji zwróconych po terminie, o którym mowa w ust. 6 nalicza się odsetki w wysokości określonej jak dla zaległości podatkowych, poczynszy od dnia następującego po dniu, w którym upłynął termin zwrotu dotacji.

9. Środki dotacji wykorzystane niezgodnie z przeznaczeniem, pobrane nienależnie lub w nadmiernej wysokości podlegają zwrotowi do budżetu gminy wraz z odsetkami w wysokości określonej jak dla zaległości podatkowych, w terminie 15 dni od stwierdzenia ww. okoliczności.

10. Niedokonanie zwrotu dotacji stanowi podstawę do wszczęcia postępowania o zwrot na podstawie odrębnych przepisów.

§ 8.1. Gminie przysługuje prawo do przeprowadzenia kontroli w przedszkolach, zwanych dalej „kontrolowanymi”, obejmującej:

- 1) sprawdzenie zgodności ze stanem faktycznym liczby uczniów wykazywanych w informacji, o której mowa w § 6 ust. 2,
- 2) sprawdzenie prawidłowości wykorzystania dotacji zgodnie z zasadami określonymi w art. 90 ust. 3d ustawy.

2. Postępowanie kontrolne ma na celu ustalenie stanu faktycznego w zakresie objętym przedmiotem kontroli.

3. Rozpoczęcie kontroli powinno być poprzedzone jej przygotowaniem polegającym w szczególności na zapoznaniu się przez kontrolujących z:

- 1) przepisami dotyczącymi zakresu przedmiotowego kontroli;
- 2) ustaleniami z poprzednich kontroli;
- 3) dokumentacją zgromadzoną w Urzędzie Gminy Nieporęt, dotyczącą przedmiotu kontroli;
- 4) dokumentacją sprawozdawczą.

4. Osoby upoważnione do przeprowadzenia kontroli, zwane dalej „kontrolującymi”, mają prawo wstępu do placówek oraz wglądu do prowadzonej przez nie dokumentacji organizacyjnej, finansowej i dokumentacji przebiegu nauczania oraz przetwarzania danych osobowych uczniów.

5. Podstawą do przeprowadzenia kontroli jest imienne upoważnienie do kontroli, zawierające:

- 1) numer upoważnienia;
- 2) imię i nazwisko kontrolującego;

- 3) nazwę i adres kontrolowanego;
  - 4) przedmiot i zakres kontroli;
  - 5) termin ważności upoważnienia;
- które po zakończeniu kontroli dołącza się do akt kontroli.

6. Kontrolujący dokonuje ustaleń stanu faktycznego w zakresie objętym przedmiotem kontroli na podstawie dokumentów, pism wyjaśniających, pisemnych oświadczeń oraz opinii rzeczoznawców zebranych w toku postępowania kontrolnego.

7. Kontrolujący może żądać od kontrolowanej dotowanej placówki sporządzenia niezbędnych do kontroli odpisów lub wyciągów z dokumentów, jak również zestawień i obliczeń opartych na dokumentach.

§ 9.1. Kontrolujący przedstawia wynik przeprowadzonej kontroli w protokole kontroli.

2. Protokół zawiera:

- 1) pełną nazwę i adres kontrolowanego, nazwę i adres jego organu prowadzącego oraz imię i nazwisko osoby lub osób upoważnionych do reprezentowania kontrolowanego;
- 2) datę rozpoczęcia i zakończenia kontroli;
- 3) imiona i nazwiska kontrolujących;
- 4) określenie przedmiotu i zakresu kontroli;
- 5) określenie okresu objętego kontrolą;
- 6) opis stanu faktycznego stwierdzonego w toku kontroli, w tym ustalonych nieprawidłowości, z uwzględnieniem zakresu i skutków tych nieprawidłowości;
- 7) opis załączników do protokołu;
- 8) adnotację o poinformowaniu kontrolowanego o prawie zgłaszania zastrzeżeń i składania wyjaśnień do protokołu;
- 9) czytelne podpisy kontrolujących i osoby lub osób upoważnionych do reprezentowania kontrolowanego na ostatniej stronie protokołu, a także datę i miejsce podpisania protokołu;
- 10) parafy kontrolujących i osoby lub osób upoważnionych do reprezentowania kontrolowanego na każdej stronie protokołu.

3. Protokół podpisuje kontrolujący i kontrolowany w terminie 14 dni od daty jego otrzymania lub niezwłocznie po uzupełnieniu lub zmianie protokołu, o których mowa w ust. 5.

4. Kontrolowanemu przysługuje prawo do zgłoszenia, przed podpisaniem protokołu kontroli, zastrzeżeń co do ustaleń zawartych w protokole kontroli. Zastrzeżenia należy zgłosić kontrolują-

cemu na piśmie, w terminie 14 dni od dnia otrzymania protokołu kontroli, z zastrzeżeniem ust. 5.

5. W razie zgłoszenia zastrzeżeń, o których mowa w ust. 4, kontrolujący jest zobowiązany dokonać ich analizy i, w miarę potrzeby, podjąć dodatkowe czynności kontrolne, a w wypadku stwierdzenia zasadności zastrzeżeń - zmienić lub uzupełnić odpowiednią część protokołu kontroli.

6. W razie nieuwzględnienia zastrzeżeń w części lub w całości, kontrolujący przekazuje na piśmie swoje stanowisko zgłaszającemu zastrzeżenia. Zgłaszający zastrzeżenia podpisuje protokół w terminie 7 dni od dnia otrzymania stanowiska kontrolującego.

7. Kontrolowany może odmówić podpisania protokołu kontroli, składając, w terminie właściwym do jego podpisania, wyjaśnienie tej odmowy.

8. O odmowie podpisania protokołu kontroli i złożeniu wyjaśnień kontrolujący czyni adnotację w protokole.

9. Odmowa podpisania protokołu kontroli przez kontrolowanego nie stanowi przeszkody do wstrzymania realizacji ustaleń kontroli.

§ 11.1. W terminie 14 dni od dnia podpisania lub odmowy podpisania protokołu kontroli przez kontrolowanego, kontrolujący sporządza na podstawie protokołu wystąpienie pokontrolne kierowane do kontrolowanego oraz jego organu prowadzącego, zawierające ocenę kontrolowanej działalności, a w razie stwierdzenia nieprawidłowości wnioski i/lub zalecenia pokontrolne.

2. Kontrolowany, do którego zostało skierowane wystąpienie pokontrolne, jest zobowiązany w terminie określonym w wystąpieniu pokontrolnym, zawiadomić kontrolującego o sposobie realizacji zaleceń pokontrolnych i zastosowaniu wniosków zawartych w wystąpieniu pokontrolnym.

§ 12. Traci moc uchwała nr XXI/50/2008 Rady Gminy Nieporęt z dnia 15 maja 2008r. w sprawie ustalenia trybu udzielania i rozliczania dotacji z budżetu gminy Nieporęt osobom prawnym i fizycznym prowadzącym przedszkola niepubliczne oraz inne formy wychowania przedszkolnego na terenie gminy Nieporęt (Dz. Urz. Woj. Maz. z 2008r. Nr 147, poz. 5150).

§ 13. Wykonanie uchwały powierza się Wójtowi Gminy.

§ 14. Uchwała podlega ogłoszeniu w Dzienniku Urzędowym Województwa Mazowieckiego.

§ 15. Uchwała wchodzi w życie po upływie 14 dni od dnia ogłoszenia.

Przewodniczący Rady Gminy:  
*Eugeniusz Woźniakowski*

RADA GMINY NIEPORĘT  
05-126 Nieporęt, Plac Wolności 1

Załącznik nr 1  
do Uchwały Nr XLVI/20/2010  
Rady Gminy Nieporęt  
z dnia 25 marca 2010 r.

## WZÓR

Oznaczenie organu prowadzącego  
przedszkole oraz adres lub siedziba

.....  
(miejscowość, data)

**Wójt Gminy Nieporęt  
pl. Wolności 1  
05-126 Nieporęt**

## WNIOSEK O UDZIELENIE DOTACJI Z BUDŻETU GMINY NIEPORĘT

Wnoszę o udzielenie dotacji na rok..... dla .....

.....  
(nazwa i adres przedszkola niepublicznego).

prowadzonego przez .....

(oznaczenie i adres organu prowadzącego przedszkole niepubliczne)

1. Przedszkole jest wpisane do ewidencji szkół i placówek niepublicznych prowadzonej przez Wójta Gminy Nieporęt - zaświadczenie nr ..... z dnia.....
2. Planowana liczba uczniów w przedszkolu od dnia 1 stycznia do dnia 31 sierpnia .....roku - .....osób (słownie: .....).
3. Planowana liczba uczniów w przedszkolu od dnia 1 września do dnia 31 grudnia .....roku -osób (słownie: .....).
4. Przyznaną przedszkolu dotację proszę przekazywać na rachunek bankowy przedszkola, wskazany poniżej:
  - 1) nazwa i adres banku: .....
  - 2) numer rachunku bankowego:.....

.....  
(czytelny podpis osoby upoważnionej  
do reprezentowania organu prowadzącego)

### Pouczenie:

Wniosek o udzielenie dotacji składa się w nieprzekraczalnym terminie do dnia 30 września roku poprzedzającego rok udzielenia dotacji.

RADA GMINY NIEPORĘT  
05-126 Nieporęt, Plac Wolności 1

Załącznik nr 2  
do Uchwały Nr XLVI/20/2010  
Rady Gminy Nieporęt  
z dnia 25 marca 2010 r.

## WZÓR

Oznaczenie organu prowadzącego  
przedszkole oraz adres lub siedziba

.....  
(miejsowość, data)

**Wójt Gminy Nieporęt  
pl. Wolności 1  
05-126 Nieporęt**

### INFORMACJA O FAKTYCZNEJ LICZBIE UCZNIÓW UCZĘSZCZAJĄCYCH DO PRZEDSZKOLA NIEPUBLICZNEGO

.....  
(nazwa i adres przedszkola)

.....  
(data i nr wpisu do ewidencji prowadzonej przez Wójta Gminy Nieporęt)

według stanu na dzień .....roku

Lp	Imię i nazwisko ucznia	PESEL ucznia	Adres zameldowania ucznia	Adres zamieszkania ucznia	UWAGI
1	2	3	4	5	6
1.					
2.					
....					

.....  
(czytelny podpis osoby upoważnionej  
do reprezentowania organu prowadzącego)



MADA GMINY NIEPORĘT  
05-126 Nieporęt, Plac Wolności 1

Oznaczenie organu prowadzącego  
przedszkole oraz adres lub siedziba

Załącznik nr 3 do Uchwały nr XLVII/2010/RA Rady Gminy Nieporęt z dnia 25.03 2010 r.

.....  
(miejscowość, data)

Wójt Gminy Nieporęt  
pl. Wolności 1  
05-126 Nieporęt

WZÓR

**ROZLICZENIE DOTACJI**

**OTRZYMANEJ Z BUDŻETU GMINY NIEPORĘT W OKRESIE ..... ROKU .....  
NA PROWADZENIE NIEPUBLICZNEGO PRZEDSZKOLA**

.....  
(nazwa i adres przedszkola)

.....  
(data i nr wpisu do ewidencji prowadzonej przez Wójta Gminy Nieporęt)

**CZEŚĆ I. LICZBA UCZNIÓW I WYSOKOŚĆ UDZIELONJ DOTACJI**

Lp	Imię i nazwisko ucznia	PESEL ucznia	Adres zamieszkania ucznia	Adres zameldowania ucznia	Miesięczna kwota udzielonej dotacji na 1 ucznia	Miesiące, w których uczeń uczęszczał do przedszkola	Łączna kwota udzielonej dotacji na 1 ucznia (ilożym rub.6 i rub.7)				
								I	II	III	IV
1	2	3	4	5	6	7	8				
1.											
2.											
....											
OGÓŁEM											

\* Obecność ucznia w przedszkolu w danym miesiącu zaznaczyć przez postawienie znaku „x” w właściwej kratce.

\*\* Łączną kwotę dotacji należy podać narastająco tj. od miesiąca, w którym nastąpiło przekazanie pierwszej części dotacji, do końca miesiąca poprzedzającego miesiąc, na który ma być przekazana kolejna część dotacji.

.....  
(czytelny podpis osoby upoważnionej do reprezentowania organu prowadzącego)



CZEŚĆ II. INFORMACJA O WYKORZYSTANIU DOTACJI

Łączna kwota dotacji otrzymanej z budżetu Gminy Nieporęt za rok .....wyniosła.....zł (słownie:.....).

WYKORZYSTANIE DOTACJI (w rozbięciu na rodzaje wydatków finansowych w ramach otrzymanej dotacji)			
Lp.	Rodzaje wydatków finansowych w ramach dotacji (dotyczy wyłącznie wydatków związanych z działalnością dotowanego przedszkola)	Wysokość poniesionych wydatków finansowych w ramach otrzymanej dotacji	Uwagi/wyjaśnienia
1.	Wynagrodzenia pracowników		
2.	Pochodne od wynagrodzeń (składki na ubezpieczenia społeczne i Fundusz Pracy)		
3.	Wydatki eksploatacyjne, w tym zakup energii i gazu		
4.	Zakup wyposażenia, książek i pomocy dydaktycznych		
5	Remonty		
6.	Wydatki dotyczące wynajmu pomieszczeń		
7.	Pozostałe wydatki <u>niestanowiące wydatków inwestycyjnych</u> przeznaczone na realizację zadań z zakresu kształcenia, wychowania i opieki, w tym profilaktyki społecznej		
<b>Kwota wykorzystanej dotacji ogółem</b>			

Kwota niewykorzystanej dotacji ogółem ..... (słownie: .....).

.....  
(czytelny podpis osoby upoważnionej do reprezentowania organu prowadzącego)



### CZEŚĆ III. OŚWIADCZENIA I PODPIS(-Y) OSOBY (OSÓB) REPREZENTUJĄCYCH ORGAN PROWADZĄCY PRZEDSZKOLE

1. Oświadczam, że wszystkie podane przeze mnie dane są zgodne ze stanem faktycznym.
2. Oświadczam, że znane są mi przepisy o odpowiedzialności za naruszenie dyscypliny finansów publicznych, o których mowa w ustawie z dnia 17 grudnia 2004 r. o odpowiedzialności za naruszenie dyscypliny finansów publicznych (Dz. U. z 2005 r. Nr 14, poz. 114).

.....  
(czytelny podpis osoby upowaznionej do reprezentowania organu prowadzącego)

.....  
(Miejscowość, data)

### CZEŚĆ IV. SPRAWDZENIE ZGODNOŚCI INFORMACJI:

- 1) z zaświadczeniem o wpisie do ewidencji prowadzonej przez Wójta Gminy Nieporęt
- 2) z kwotą przekazanej dotacji w roku budżetowym.

\_\_\_\_\_  
Data, podpis i pieczęćka imienna osoby sprawdzającej zgodność danych

#### Pouczenie

- 1) Część I i III organ prowadzący przedszkole wypełnia i przekazuje Wójtowi nie później niż do 15 dnia każdego miesiąca następującego po miesiącu, w którym nastąpiło przekazanie części dotacji.
- 2) Części I, II i III organ prowadzący przedszkole wypełnia i przekazuje Wójtowi nie później niż do dnia 15 stycznia roku następującego po roku, w którym nastąpiło przekazanie dotacji.



## 2042

### UCHWAŁA Nr XLVI/26/2010

#### RADY GMINY NIEPORĘT

z dnia 25 marca 2010 r.

#### **w sprawie nadania nazwy „Wyścigowa” drodze wewnętrznej położonej we wsi Józefów gmina Nieporęt stanowiącej działkę ewid. o nr 207.**

Na podstawie art. 18 ust. 2 pkt 13 ustawy z dnia 8 marca 1990r. o samorządzie gminnym (t.j. Dz.U. z 2001r. Nr 142, poz. 1591 z późn. zm.), art. 8 ust. 1a ustawy z dnia 21 marca 1985r o drogach publicznych (t.j. Dz.U. z 2007r. Nr 19 poz. 115 z późn. zm.) w związku z § 2 ust. 1 pkt 89 § 2 ust. 5 oraz § 3 - 4 regulaminu nadawania nazw ulicom i placom będącym drogami publicznymi oraz drogom wewnętrznym położonym w gminie Nieporęt stanowiącego załącznik do uchwały Rady Gminy Nieporęt nr XXXIV/32/2009 z dnia 26 marca 2009r. w sprawie zasad nadawania nazw ulicom i placom będącym drogami publicznymi oraz drogom wewnętrznym położonym w gminie Nieporęt (Dz.Urz. Województwa Mazowieckiego Nr 86, poz. 2337) Rada Gminy uchwala, co następuje:

§ 1.1. Nadaje się nazwę „Wyścigowa” drodze wewnętrznej położonej we wsi Józefów gmina Nieporęt, oznaczonej w ewidencji gruntów jako działka ewid. o nr 207.

2. Przebieg drogi, o której mowa w ust. 1, określa załącznik graficzny do niniejszej uchwały.

§ 2. Wykonanie uchwały powierza się Wójtowi Gminy Nieporęt.

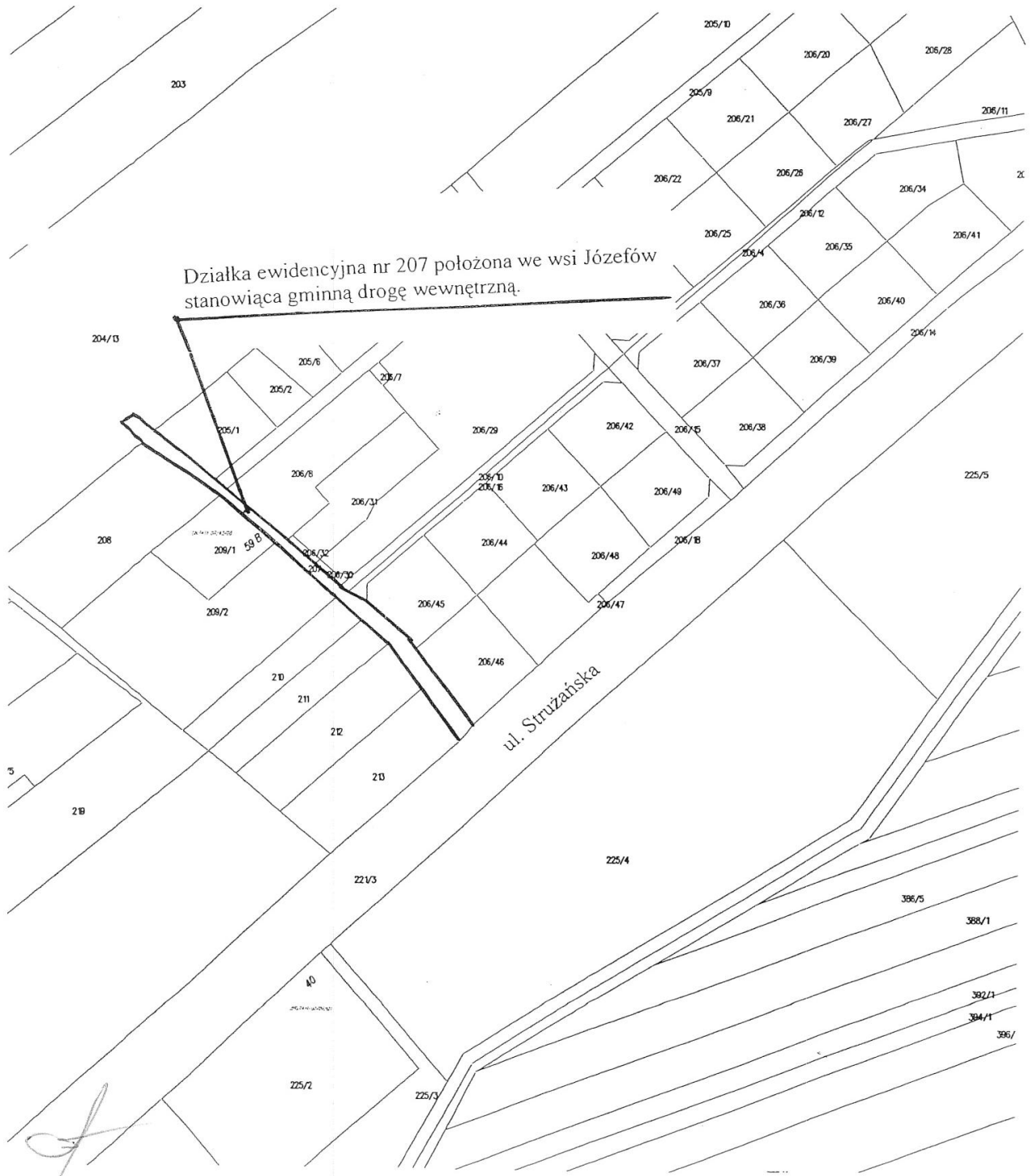
§ 3. Uchwała podlega ogłoszeniu w Dzienniku Urzędowym Województwa Mazowieckiego.

§ 4. Uchwała wchodzi w życie po upływie 14 dni od dnia ogłoszenia.

Przewodniczący Rady Gminy:  
*Eugeniusz Woźniakowski*

RADA GMINY NIEPORĘT  
05-126 Nieporęt, Plac Wolności 1

Załącznik graficzny  
do Uchwały nr XLVI/26/2010  
Rady Gminy z dnia 25 marca 2010 r.



## 2043

### UCHWAŁA Nr XLVI/27/2010

#### RADY GMINY NIEPORĘT

z dnia 25 marca 2010 r.

#### **w sprawie nadania nazwy „Kalinowa” drodze wewnętrznej położonej we wsi Stanisławów Pierwszy Gmina Nieporęt oznaczonej w ewidencji gruntów jako działka ewid. o nr 58/11.**

Na podstawie art. 18 ust. 2 pkt 13 ustawy z dnia 8 marca 1990r. o samorządzie gminnym (t.j.Dz.U. z 2001r. Nr 142, poz. 1591 z późn. zm.), art. 8 ust. 1a ustawy z dnia 21 marca 1985r. o drogach publicznych (t.j. Dz.U. z 2007r. Nr 19, poz. 115 z późn. zm.) w związku z § 2 ust. 1 pkt 8, § 2 ust. 5 oraz § 3 - 4 regulaminu nadawania nazw ulicom i placom będącym drogami publicznymi oraz drogom wewnętrznym położonym w gminie Nieporęt stanowiącego załącznik do uchwały Rady Gminy Nieporęt nr XXXIV/32/2009 z dnia 26 marca 2009r. w sprawie zasad nadawania nazw ulicom i placom będącym drogami publicznymi oraz drogom wewnętrznym położonym w gminie Nieporęt (Dz.Urz. Województwa Mazowieckiego Nr 86, poz. 2337) Rada Gminy uchwala, co następuje:

§ 1.1. Nadaje się nazwę „Kalinowa” drodze wewnętrznej położonej we wsi Stanisławów Pierwszy gmina Nieporęt, oznaczonej w ewidencji gruntów, jako działka ewid. o nr 58/11.

2. Przebieg drogi, o której mowa w ust. 1, określa załącznik graficzny do niniejszej uchwały.

§ 2. Wykonanie uchwały powierza się Wójtowi Gminy Nieporęt.

§ 3. Uchwała podlega ogłoszeniu w Dzienniku Urzędowym Województwa Mazowieckiego.

§ 4. Uchwała wchodzi w życie po upływie 14 dni od dnia ogłoszenia.

Przewodniczący Rady Gminy:  
*Eugeniusz Woźniakowski*

RADA GMINY NIEPORĘT  
05-126 Nieporęt, Plac Wolności 1

Województwo: mazowieckie

Powiat: legionowski

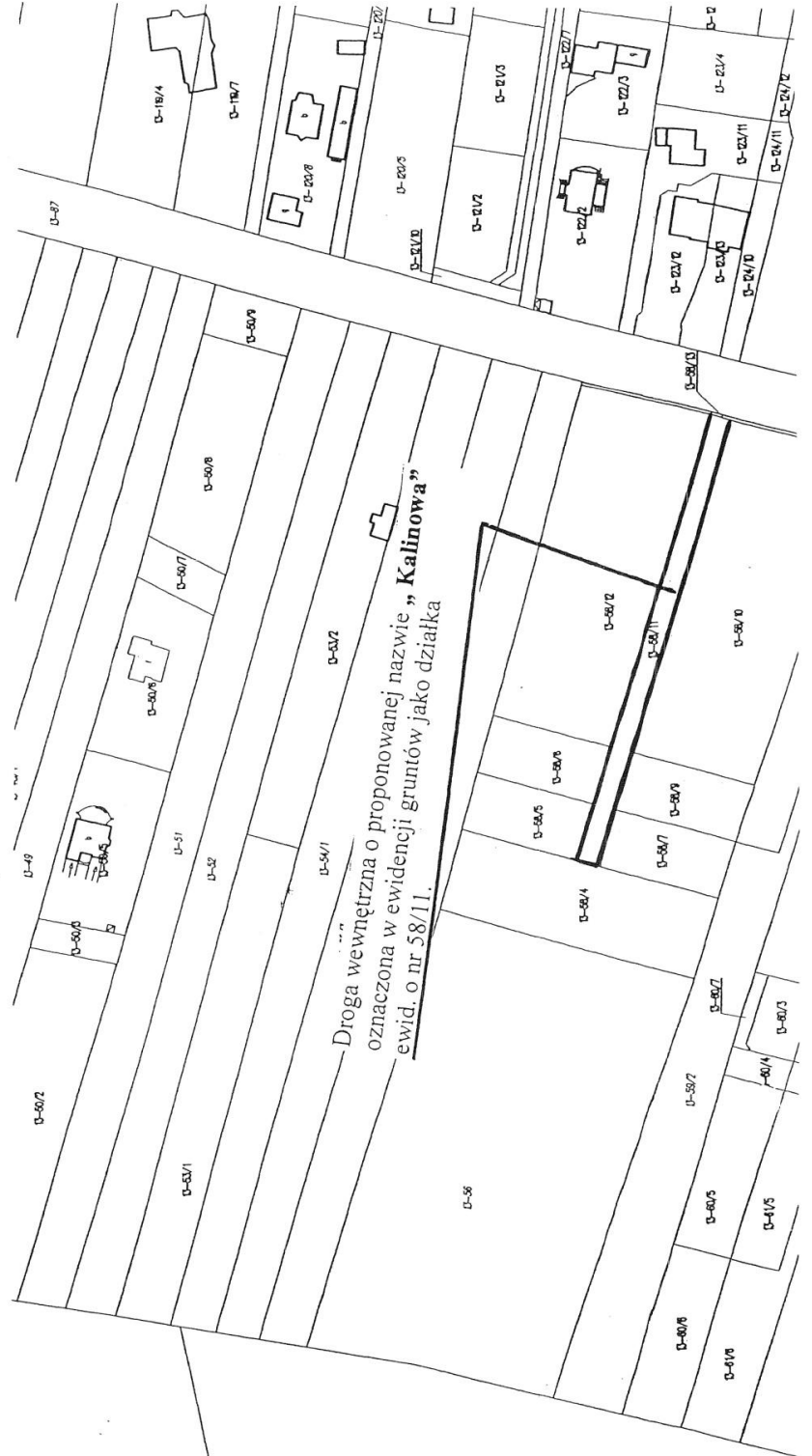
Jednostka ewidencyjna: Nieporęt

Obręb ewidencyjny: Stanisławów Pierwszy

Załącznik graficzny  
do uchwały nr XXVII/184/2010  
Rady Gminy Nieporęt z dnia 15.11.2010 r.

### WYCINEK MAPY EWIDENCYJNEJ

Skala 1:2000



## 2044

### UCHWAŁA Nr XLVI/28/2010

#### RADY GMINY NIEPORĘT

z dnia 25 marca 2010 r.

**w sprawie nadania nazwy „Brzozy” drodze wewnętrznej położonej we wsi Stanisławów Pierwszy  
gmina Nieporęt oznaczonej w ewidencji gruntów jako działki ewid.  
o nr 124/3, 124/8,123/26,123/25,123/19.**

Na podstawie art. 18 ust. 2 pkt 13 ustawy z dnia 8 marca 1990r. o samorządzie gminnym (t.j. Dz.U. z 2001r. Nr 142, poz. 1591 z późn. zm.), art. 8 ust. 1a ustawy z dnia 21 marca 1985r. o drogach publicznych (t.j. Dz.U. z 2007r. Nr 19, poz. 115 z późn. zm.) w związku z § 2 ust. 1 pkt 8, § 2 ust. 5 oraz § 3 - 4 regulaminu nadawania nazw ulicom i placom będącym drogami publicznymi oraz drogom wewnętrznym położonym w gminie Nieporęt stanowiącego załącznik do uchwały Rady Gminy Nieporęt nr XXXIV/32/2009 z dnia 26 marca 2009r. w sprawie zasad nadawania nazw ulicom i placom będącym drogami publicznymi oraz drogom wewnętrznym położonym w gminie Nieporęt (Dz.Urz. Województwa Mazowieckiego Nr 86, poz. 2337) Rada Gminy uchwala, co następuje:

§ 1.1. Nadaje się nazwę „Brzozy” drodze wewnętrznej położonej we wsi Stanisławów Pierwszy gmina Nieporęt, oznaczonej w ewidencji gruntów, jako działki ewid. o nr 124/3, 124/8, 123/26, 123/25,123/19.

2. Przebieg drogi, o której mowa w ust. 1, określa załącznik graficzny do niniejszej uchwały.

§ 2. Wykonanie uchwały powierza się Wójtowi Gminy Nieporęt.

§ 3. Uchwała podlega ogłoszeniu w Dzienniku Urzędowym Województwa Mazowieckiego.

§ 4. Uchwała wchodzi w życie po upływie 14 dni od dnia ogłoszenia.

Przewodniczący Rady Gminy:  
*Eugeniusz Woźniakowski*



RADA GMINY NIEPORĘT  
65-126 Nieporęt, Plac Wolności 1

Załącznik graficzny  
do uchwały nr XLIII/28/2010  
Rady Gminy Nieporęt z dnia 25.11.2010 r.

Województwo: mazowieckie

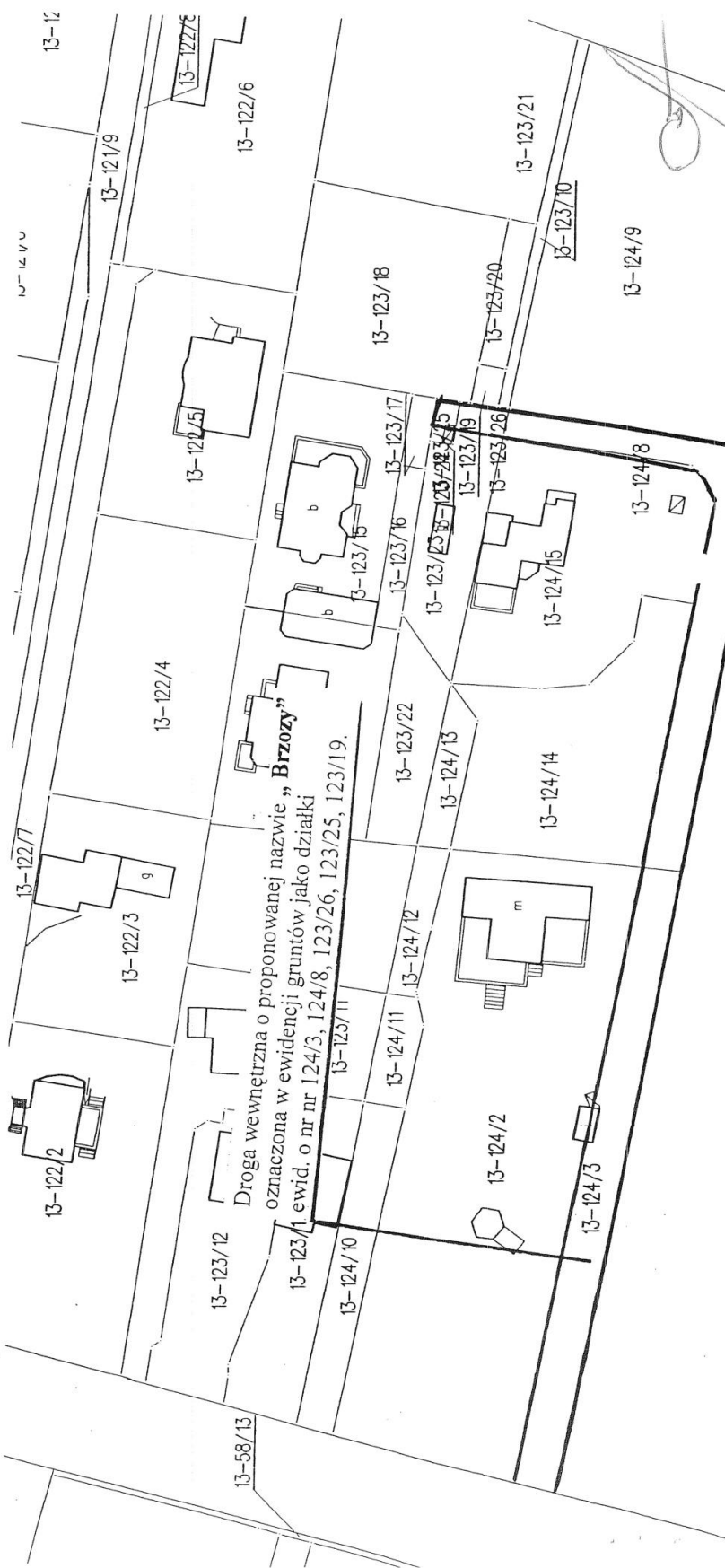
Powiat: legionowski

Jednostka ewidencyjna: Nieporęt

Obręb ewidencyjny: Stanisławów Pierwszy

### WYCINEK MAPY EWIDENCYJNEJ

Skala 1:1000



## 2045

### UCHWAŁA Nr XLVI/29/2010

#### RADY GMINY NIEPORĘT

z dnia 25 marca 2010 r.

#### **w sprawie nadania nazwy „Jagodowa” drodze wewnętrznej położonej we wsi Stanisławów Pierwszy Gmina Nieporęt oznaczonej w ewidencji gruntów jako działki ewid. o nr 165/12, 165/11, 165/17.**

Na podstawie art. 18 ust. 2 pkt 13 ustawy z dnia 8 marca 1990r. o samorządzie gminnym (t.j. Dz.U. z 2001r. Nr 142, poz. 1591 z późn. zm.), art. 8 ust. 1a ustawy z dnia 21 marca 1985r. o drogach publicznych (t.j. Dz.U. z 2007r. Nr 19, poz. 115 z późn. zm.) w związku z § 2 ust. 1 pkt 8, § 2 ust. 5 oraz § 3 - 4 regulaminu nadawania nazw ulicom i placom będącym drogami publicznymi oraz drogom wewnętrznym położonym w gminie Nieporęt stanowiącego załącznik do uchwały Rady Gminy Nieporęt nr XXXIV/32/2009 z dnia 26 marca 2009r. w sprawie zasad nadawania nazw ulicom i placom będącym drogami publicznymi oraz drogom wewnętrznym położonym w gminie Nieporęt (Dz.Urz. Województwa Mazowieckiego Nr 86, poz. 2337) Rada Gminy uchwala, co następuje:

§ 1.1. Nadaje się nazwę „Jagodowa” drodze wewnętrznej położonej we wsi Stanisławów Pierwszy gmina Nieporęt, oznaczonej w ewidencji gruntów, jako działka ewid. o nr 165/12, 165/11, 165/17.

2. Przebieg drogi, o której mowa w ust. 1, określa załącznik graficzny do niniejszej uchwały.

§ 2. Wykonanie uchwały powierza się Wójtowi Gminy Nieporęt.

§ 3. Uchwała podlega ogłoszeniu w Dzienniku Urzędowym Województwa Mazowieckiego.

§ 4. Uchwała wchodzi w życie po upływie 14 dni od dnia ogłoszenia.

Przewodniczący Rady Gminy:  
*Eugeniusz Woźniakowski*

RADA GMINY NIEPORĘT  
05-135 Nieporęt, Plac Wolności 1

Załącznik graficzny

do uchwały nr *XLIII/123/2010*

Rady Gminy Nieporęt z dnia *15. MARCA 2010r.*

Województwo: mazowieckie

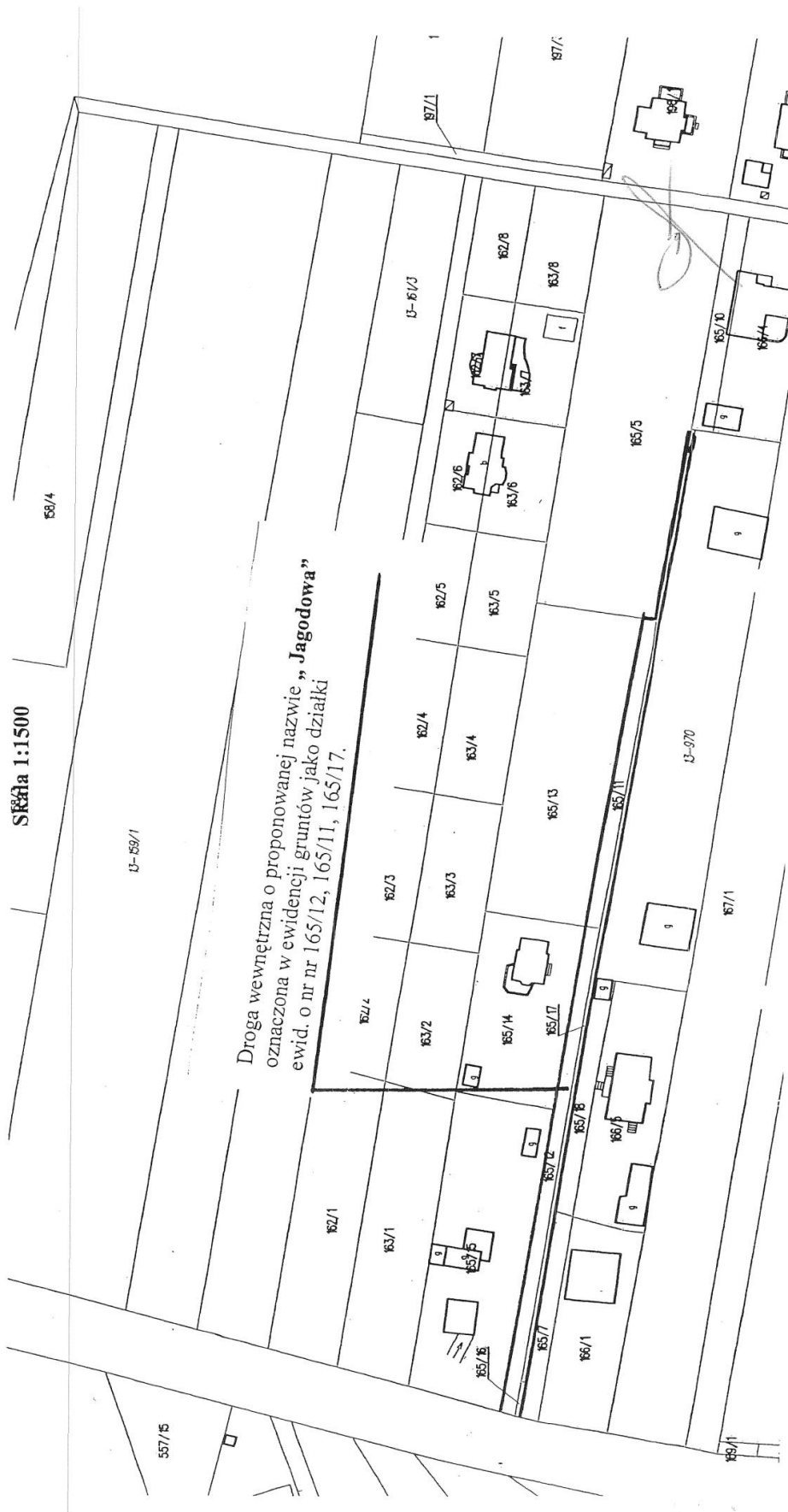
Powiat: legionowski

Jednostka ewidencyjna: Nieporęt

Obręb ewidencyjny: Stanisławów Pierwszy

### WYCINEK MAPY EWIDENCYJNEJ

Skala 1:1500



## 2046

### UCHWAŁA Nr XLVI/30/2010

#### RADY GMINY NIEPORĘT

z dnia 25 marca 2010 r.

#### **w sprawie nadania nazwy „Lisia” drodze wewnętrznej położonej we wsi Stanisławów Pierwszy Gmina Nieporęt oznaczonej w ewidencji gruntów jako działka ewid. o nr 30/10.**

Na podstawie art. 18 ust. 2 pkt 13 ustawy z dnia 8 marca 1990r. o samorządzie gminnym (t.j. Dz.U. z 2001r. Nr 142, poz. 1591 z późn. zm.), art. 8 ust. 1a ustawy z dnia 21 marca 1985r. o drogach publicznych (t.j. Dz.U. z 2007r. Nr 19, poz. 115 z późn. zm.) w związku z § 2 ust. 1 pkt 8, § 2 ust. 5 oraz § 3 - 4 regulaminu nadawania nazw ulicom i placom będącym drogami publicznymi oraz drogom wewnętrznym położonym w gminie Nieporęt stanowiącego załącznik do uchwały Rady Gminy Nieporęt nr XXXIV/32/2009 z dnia 26 marca 2009r. w sprawie zasad nadawania nazw ulicom i placom będącym drogami publicznymi oraz drogom wewnętrznym położonym w gminie Nieporęt (Dz.Urz. Województwa Mazowieckiego Nr 86, poz. 2337) Rada Gminy uchwala, co następuje:

§ 1.1. Nadaje się nazwę „Lisia” drodze wewnętrznej położonej we wsi Stanisławów Pierwszy gmina Nieporęt, oznaczonej w ewidencji gruntów, jako działka ewid. o nr 30/10.

2. Przebieg drogi, o której mowa w ust. 1, określa załącznik graficzny do niniejszej uchwały.

§ 2. Wykonanie uchwały powierza się Wójtowi Gminy Nieporęt.

§ 3. Uchwała podlega ogłoszeniu w Dzienniku Urzędowym Województwa Mazowieckiego.

§ 4. Uchwała wchodzi w życie po upływie 14 dni od dnia ogłoszenia.

Przewodniczący Rady Gminy:  
*Eugeniusz Woźniakowski*

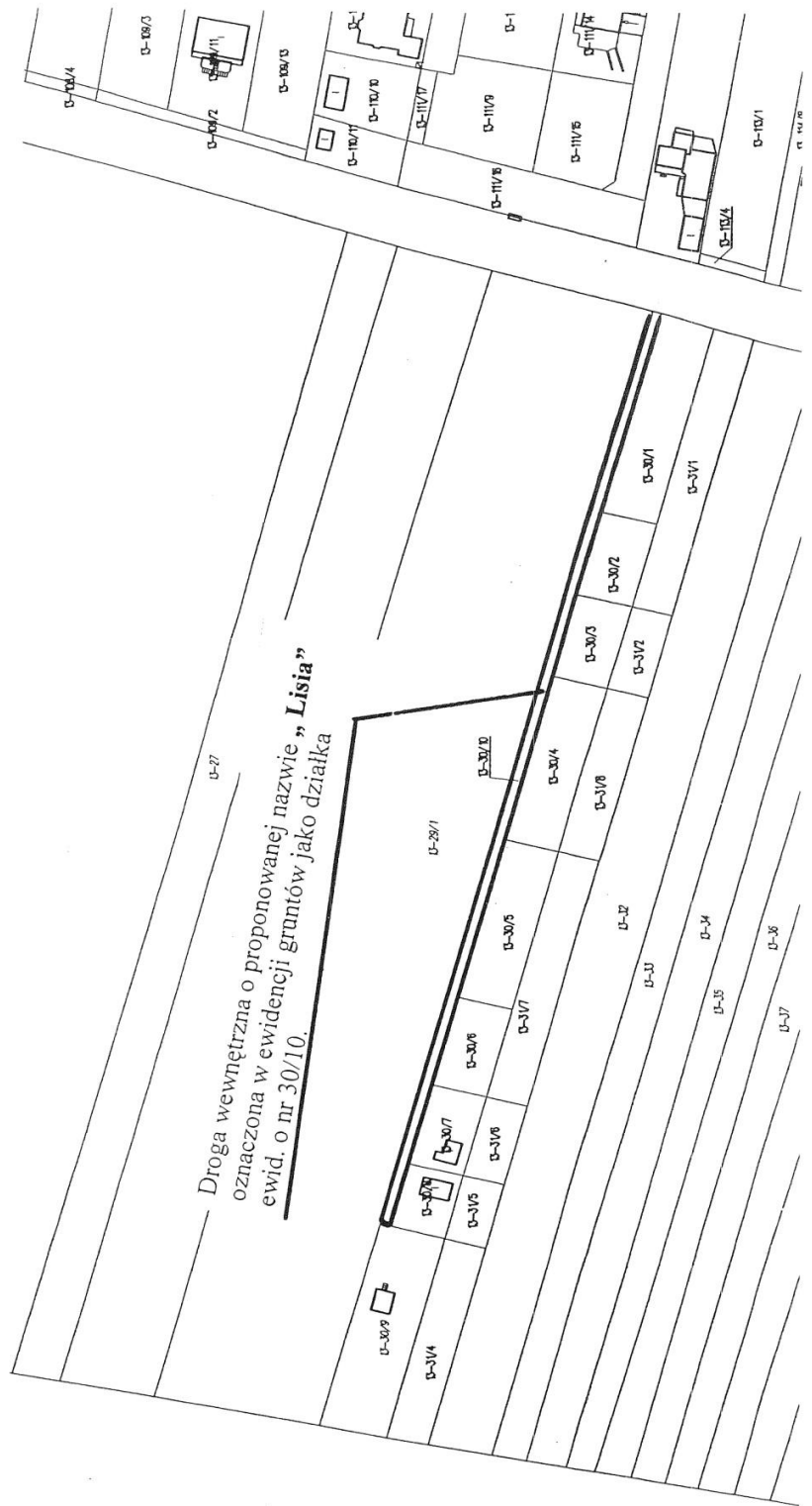
RADA GMINY NIEPORĘT  
05-126 Nieporęt, Plac Wolności 1

Załącznik graficzny  
do uchwały nr XXVI/30/2010  
Rady Gminy Nieporęt z dnia 25.11.2010  
2010r.

Województwo: mazowieckie  
Powiat: legionowski  
Jednostka ewidencyjna: Nieporęt  
Obręb ewidencyjny: Stanisławów Pierwszy

### WYCINEK MAPY EWIDENCYJNEJ

Skala 1:2000



## 2047

### UCHWAŁA Nr XLVI/31/2010

#### RADY GMINY NIEPORĘT

z dnia 25 marca 2010 r.

#### **w sprawie nadania nazwy „Gerwazego” drodze wewnętrznej położonej we wsi i gminie Nieporęt oznaczonej w ewidencji gruntów jako działki ewid. o nr 148/4, 149/7.**

Na podstawie art. 18 ust. 2 pkt 13 ustawy z dnia 8 marca 1990r. o samorządzie gminnym (t.j. Dz.U. z 2001r. Nr 142, poz. 1591 z późn. zm.), art. 8 ust. 1a ustawy z dnia 21 marca 1985r. o drogach publicznych (t.j. Dz.U. z 2007r. Nr 19, poz. 115 z późn. zm.) w związku z § 2 ust. 1 pkt 8, § 2 ust. 5 oraz § 3 - 4 regulaminu nadawania nazw ulicom i placom będącym drogami publicznymi oraz drogom wewnętrznym położonym w gminie Nieporęt stanowiącego załącznik do uchwały Rady Gminy Nieporęt nr XXXIV/32/2009 z dnia 26 marca 2009r. w sprawie zasad nadawania nazw ulicom i placom będącym drogami publicznymi oraz drogom wewnętrznym położonym w gminie Nieporęt (Dz. Urz. Województwa Mazowieckiego Nr 86, poz. 2337) Rada Gminy uchwala, co następuje:

§ 1.1. Nadaje się nazwę „Gerwazego” drodze wewnętrznej położonej we wsi i gminie Nieporęt, oznaczonej w ewidencji gruntów jako działki ewid. o nr 148/4, 149/7.

2. Przebieg drogi, o której mowa w ust. 1, określa załącznik graficzny do niniejszej uchwały.

§ 2. Wykonanie uchwały powierza się Wójtowi Gminy Nieporęt.

§ 3. Uchwała podlega ogłoszeniu w Dzienniku Urzędowym Województwa Mazowieckiego.

§ 4. Uchwała wchodzi w życie po upływie 14 dni od dnia ogłoszenia.

Przewodniczący Rady Gminy:  
*Eugeniusz Woźniakowski*

RADA GMINY NIEPORĘT  
05-126 Nieporęt, Plac Wolności 1

Załącznik graficzny  
do uchwały nr *XVII/34/2000*  
Rady Gminy Nieporęt z dnia *25.10.2000*

Województwo: mazowieckie

Powiat: legionowski

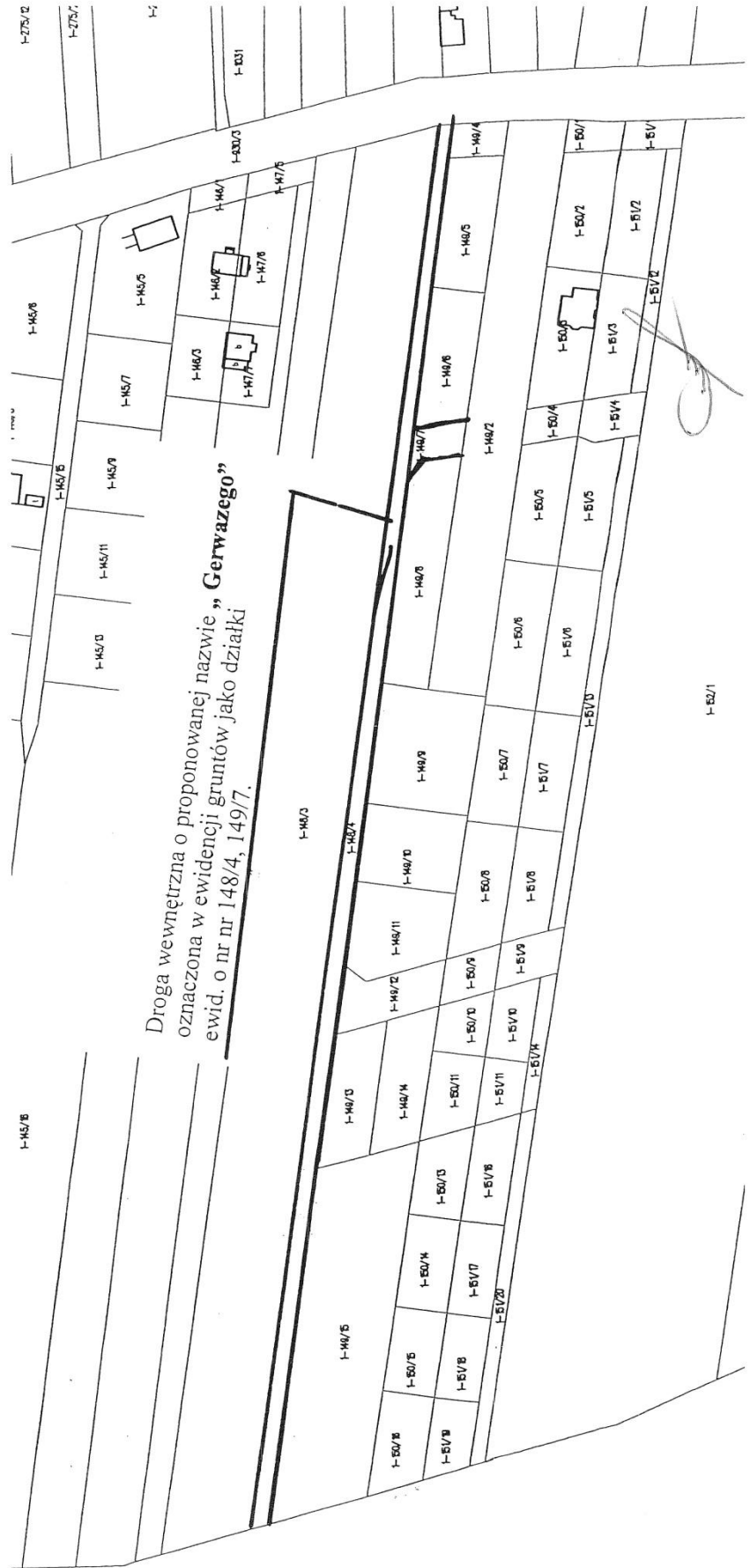
Jednostka ewidencyjna: Nieporęt

Obręb ewidencyjny: Nieporęt

### WYCINEK MAPY EWIDENCYJNEJ

Skala 1:2000

Droga wewnętrzna o proponowanej nazwie „Gerwazego”  
oznaczona w ewidencji gruntów jako działki  
ewid. o nr nr 148/4, 149/7.



I-52/1

## 2048

### UCHWAŁA Nr XLVI/32/2010

#### RADY GMINY NIEPORĘT

z dnia 25 marca 2010 r.

#### **w sprawie nadania nazwy „Rejtana” drodze wewnętrznej położonej we wsi i gminie Nieporęt oznaczonej w ewidencji gruntów jako działka ewid. o nr 180/5, 180/10.**

Na podstawie art. 18 ust. 2 pkt 13 ustawy z dnia 8 marca 1990r. o samorządzie gminnym (t.j. Dz.U. z 2001r. Nr 142, poz. 1591 z późn. zm.), art. 8 ust. 1a ustawy z dnia 21 marca 1985r. o drogach publicznych (t.j. Dz.U. z 2007r. Nr 19, poz. 115 z późn. zm.) w związku z § 2 ust. 1 pkt 8, § 2 ust. 5 oraz § 3 - 4 regulaminu nadawania nazw ulicom i placom będącym drogami publicznymi oraz drogom wewnętrznym położonym w gminie Nieporęt stanowiącego załącznik do uchwały Rady Gminy Nieporęt nr XXXIV/32/2009 z dnia 26 marca 2009r. w sprawie zasad nadawania nazw ulicom i placom będącym drogami publicznymi oraz drogom wewnętrznym położonym w gminie Nieporęt (Dz. Urz. Województwa Mazowieckiego Nr 86, poz. 2337) Rada Gminy uchwala, co następuje:

§ 1.1. Nadaje się nazwę „Rejtana” drodze wewnętrznej położonej we wsi i gminie Nieporęt, oznaczonej w ewidencji gruntów jako działki ewid. o nr 180/5, 180/10.

2. Przebieg drogi, o której mowa w ust. 1, określa załącznik graficzny do niniejszej uchwały.

§ 2. Wykonanie uchwały powierza się Wójtowi Gminy Nieporęt.

§ 3. Uchwała podlega ogłoszeniu w Dzienniku Urzędowym Województwa Mazowieckiego.

§ 4. Uchwała wchodzi w życie po upływie 14 dni od dnia ogłoszenia.

Przewodniczący Rady Gminy:  
*Eugeniusz Woźniakowski*



RADA GMINY NIEPORĘT  
05-126 Nieporęt, Plac Wolności 1

Województwo: mazowieckie

Powiat: legionowski

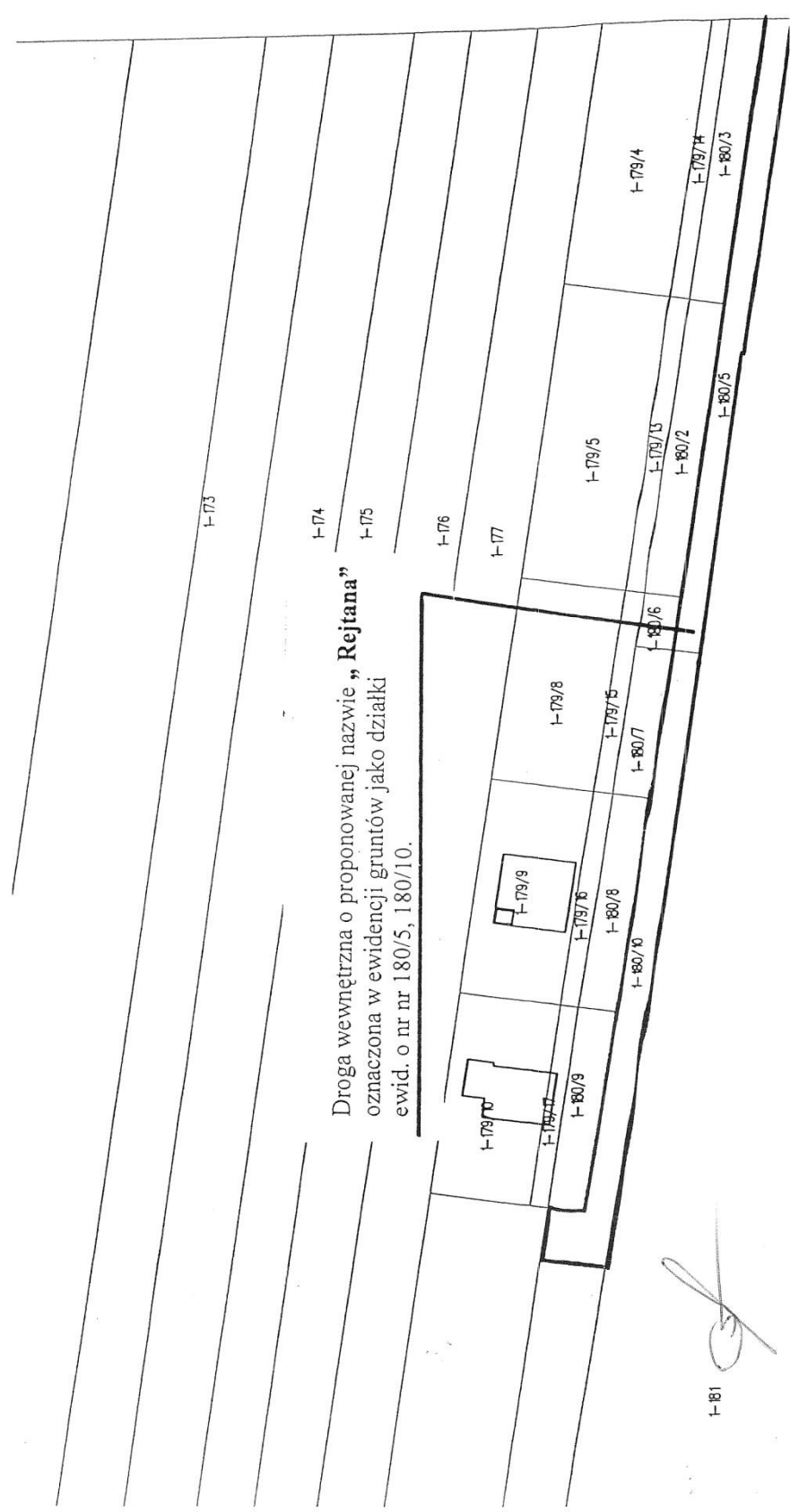
Jednostka ewidencyjna: Nieporęt

Obręb ewidencyjny: Nieporęt

Załącznik graficzny  
do uchwały nr **XIV/32/2010**  
Rady Gminy Nieporęt z dnia **25. marca 2010 r.**

### WYCINEK MAPY EWIDENCYJNEJ

Skala 1:1000



1-181

## 2049

### UCHWAŁA Nr XLVI/162/10 RADY GMINY RZECZNIÓW

z dnia 18 marca 2010 r.

#### **w sprawie przedłużenia czasu obowiązywania dotychczasowych taryf dla zbiorowego zaopatrzenia w wodę oraz zbiorowego odprowadzania ścieków.**

Na podstawie art. 18 ust. 2 pkt 15 ustawy z dnia 8 marca 1990r. o samorządzie gminnym (Dz.U. z 2001r. Nr 142, poz. 1591 z późn. zm.) oraz art. 24 ust. 9a ustawy z dnia 7 czerwca 2001r. o zbiorowym zaopatrzeniu w wodę i zbiorowym odprowadzeniu ścieków (t.j. Dz.U. z 2006r. Nr 123, poz. 858 z późn. zmianami) w związku z wnioskiem Zakładu Gospodarczego Użyteczności Publicznej; Rada Gminy Rzeczników uchwala, co następuje:

§ 1. Przedłuża się czas obowiązywania dotychczasowych taryf za zbiorowe zaopatrzenie w wodę i zbiorowe odprowadzanie ścieków w Gminie

Rzeczników, które weszły w życie w trybie przewidzianym przez art. 24 ust. 5 ustawy z dnia 7 czerwca 2001r. o zbiorowym zaopatrzeniu w wodę i zbiorowym odprowadzaniu ścieków na okres od 1 czerwca 2010r. do 31 grudnia 2010r.

§ 2. Wykonanie uchwały powierza się Wójtowi Gminy i Kierownikowi Zakładu Gospodarczego Użyteczności Publicznej w Rzecznikowie.

§ 3. Uchwała podlega ogłoszeniu w Dzienniku Urzędowym Województwa Mazowieckiego i wchodzi w życie po 14 dniach od dnia jej ogłoszenia, z mocą obowiązywania od dnia 1 czerwca 2010r.

Przewodniczący Rady Gminy Rzeczników:  
*Leszek S. Feryniec*

## 2050

### UCHWAŁA Nr XLVI/165/10 RADY GMINY RZECZNIÓW

z dnia 18 marca 2010 r.

#### **w sprawie ustalenia regulaminu wynagradzania nauczycieli zatrudnionych w szkołach i placówkach oświatowych prowadzonych przez Gminę Rzeczników.**

Na podstawie art. 18 ust. 2 pkt 15 ustawy z dnia 8 marca 1990r. o samorządzie gminnym (tekst jednolity Dz.U. z 2001r. Nr 142, poz. 1591 z późn. zm.) oraz art. 30 ust. 6 i 6a, art. 54 ust. 7 ustawy z dnia 26 stycznia 1982r. - Karta Nauczyciela (tekst jednolity Dz.U. z 2006r. Nr 97, poz. 674 z późn. zm.) Rada Gminy Rzeczników uchwala, co następuje:

#### Rozdział 1 Postanowienia wstępne

##### § 1.

Ustala się regulamin wynagradzania nauczycieli zatrudnionych w szkołach i placówkach oświatowych, dla których organem prowadzącym jest gmina Rzeczników.

##### § 2.

Ilekroć w regulaminie jest mowa bez bliższego określenia o:

- 1) Wójcie - należy przez to rozumieć Wójta Gminy Rzeczników,
- 2) Radzie - należy przez to rozumieć Radę Gminy Rzeczników,
- 3) szkole - należy przez to rozumieć przedszkole, szkołę, zespół szkół dla której organem prowadzącym jest Gmina Rzeczników,
- 4) dyrektorze, wicedyrektorze, nauczycielu - należy przez to rozumieć dyrektora, wicedyrektora lub nauczyciela jednostki, o której mowa w pkt 3,

- 5) roku szkolnym - należy przez to rozumieć okres pracy szkoły od dnia 1 września danego roku do dnia 31 sierpnia roku następnego,
- 6) oddziale - należy przez to rozumieć oddział w szkole lub przedszkolu, grupę uczniów w świetlicy,
- 7) tygodniowym obowiązkowym wymiarze godzin - należy przez to rozumieć tygodniowy obowiązkowy wymiar godzin, o którym mowa w art. 42 ust. 3 lub art. 42, ust. 4a lub art. 42 ust. 7 Karty Nauczyciela
- 8) związkach zawodowych – rozumie się przez to związek zawodowy, którego członkiem jest nauczyciel, a jeżeli nauczyciel nie jest członkiem żadnego związku, to związek zawodowy wskazany przez nauczyciela.

§ 3.

1. Średnią wynagrodzeń nauczycieli dla poszczególnych stopni awansu zawodowego oblicza się na podstawie liczby nauczycieli zatrudnionych w szkołach i placówkach prowadzonych przez Gminę Rzeczników.
2. Liczbę nauczycieli przyjętych do obliczeń stanowi suma liczby nauczycieli zatrudnionych w pełnym wymiarze oraz nauczycieli zatrudnionych w niepełnym wymiarze godzin.
3. Wynagrodzenie nauczycieli zatrudnionych w wymiarze poniżej etatu oblicza się proporcjonalnie do godzin ich pracy, według właściwego zaszeregowania.

Rozdział 2

**Wynagrodzenia nauczycieli**

§ 4.

Składnikami wynagrodzenia nauczycieli są:

- 1) wynagrodzenie zasadnicze,
- 2) dodatki
  - za wysługę lat,
  - dodatek funkcyjny,
  - dodatek motywacyjny,
  - dodatek za warunki pracy,
- 3) godziny ponadwymiarowe i godziny doraźnych zastępstw,
- 4) nagrody i inne świadczenia wynikające ze stosunku pracy, z wyłączeniem świadczeń z zakładowego funduszu świadczeń socjalnych i dodatków socjalnych określonych w art. 54 Karty Nauczyciela.

**A. Wynagrodzenie zasadnicze**

§ 5.

1. Przyjmuje się stawki wynagrodzenia zasadniczego oraz tabelę zaszeregowania dla nauczycieli wg aktualnego rozporządzenia ministra właściwego do spraw oświaty w sprawie wynagradzania.
2. Stawki wynagrodzenia zasadniczego ulegają zmianie w przypadku zmiany przepisów ustawy i aktów wykonawczych i nie wymagają zmiany niniejszego regulaminu.
3. Wynagrodzenie zasadnicze wypłacane jest z góry, pierwszego dnia miesiąca, a jeżeli dzień ten jest ustawowo dniem wolnym od pracy to wypłacane jest w dniu następnym. Na wniosek pracownika wynagrodzenie może być przekazywane na wskazany rachunek bankowy

**B. Dodatek za wysługę lat**

§ 6.

1. Wysokość oraz warunki nabywania przez nauczyciela prawa do dodatku za wysługę lat określają przepisy art. 33 ust.1 Karty Nauczyciela (Dz.U. z 2006r. Nr 97, poz. 674 ze zmianami).
2. Dodatek za wysługę lat przysługuje:
  - począwszy od pierwszego dnia miesiąca kalendarzowego następującego po miesiącu, w którym nauczyciel nabył prawo do dodatku lub do wyższej stawki tego dodatku, jeżeli nabycie prawa nastąpiło w ciągu miesiąca,
  - za dany miesiąc, jeżeli nabycie prawa do dodatku lub wyższej jego stawki nastąpiło od pierwszego dnia miesiąca.
3. Dodatek wypłacany jest na zasadach i w terminach wypłacania wynagrodzenia zasadniczego.
4. Dodatek za wysługę lat nie jest uwzględniany w podstawie wynagrodzenia za czas choroby, zasiłku opiekuńczego, zasiłku macierzyńskiego, świadczenia rehabilitacyjnego.

**C. Dodatek funkcyjny**

§ 7.

1. Do uzyskania dodatku funkcyjnego uprawnieni są nauczyciele, którym powierzono funkcję:
  - a) dyrektora lub wicedyrektora szkoły przewidziane w statucie szkoły,
  - b) wychowawcy klasy, świetlicy,
  - c) opiekuna stażu.

2. Prawo do dodatku funkcyjnego powstaje od pierwszego dnia miesiąca następującego po miesiącu, w którym nastąpiło powierzenie stanowiska kierowniczego a jeżeli powierzenie stanowiska nastąpiło pierwszego dnia miesiąca – od tego dnia.

§ 8.

1. Nauczycielowi, któremu powierzono stanowisko kierownicze w szkole, przysługuje dodatek funkcyjny w wysokości:

- a) dla dyrektora szkoły liczącej do 7 oddziałów - od 500 do 900 zł miesięcznie
- b) dla dyrektora zespołu szkół liczącego do 18 oddziałów- od 600 do 1100 zł miesięcznie
- c) dla wicedyrektora szkoły/zespołu - od 400 do 700 zł miesięcznie.

2. Wysokość dodatku funkcyjnego, o którym mowa w ust. 1, uwzględniając wielkość szkoły, liczbę uczniów i oddziałów, liczbę zatrudnionych pracowników, złożoność zadań wynikających z zajmowanego stanowiska, wyniki pracy szkoły, oraz jej warunki organizacyjne, lokalowe, środowiskowe i społeczne w jakich szkoła funkcjonuje, ustala :

- a) dla dyrektora - Wójt Gminy;
- b) dla wicedyrektora – dyrektor.

3. Dodatek funkcyjny przysługuje również nauczycielowi, któremu powierzono obowiązki kierownicze w zastępstwie.

4. Dodatek funkcyjny przysługuje również nauczycielowi z tytułu :

- a) sprawowania funkcji opiekuna stażu,
- b) powierzenia wychowawstwa klasy,
- c) sprawowania funkcji wychowawcy świetlicy szkolnej i wynosi :
- d) dla opiekuna stażu – 60 zł,
- e) dla wychowawcy klasy w oddziałach przed-szkolnych - 70 zł miesięcznie,
- f) dla wychowawcy w szkołach podstawowych liczących do 15 uczniów – 100 – 150 zł miesięcznie,
- g) dla wychowawcy w szkołach podstawowych liczących powyżej 15 uczniów – 150 – 200 zł miesięcznie,
- h) dla wychowawcy klasy w gimnazjum – 150 – 200 zł miesięcznie,
- i) dla wychowawcy świetlicy szkolnej - od 100 do 300 zł miesięcznie

5. Nauczyciel, któremu powierzono stanowisko kierownicze na czas określony, traci prawo do dodatku funkcyjnego z upływem tego okresu, a w razie wcześniejszego odwołania – z końcem miesiąca, w którym nastąpiło odwołanie, jeżeli zaś odwołanie nastąpiło pierwszego dnia miesiąca - od tego dnia.

6. Dodatek funkcyjny nie przysługuje w okresie nieusprawiedliwionej nieobecności w pracy, w okresie urlopu dla poratowania zdrowia, w okresach, za które nie przysługuje wynagrodzenie za czas choroby, zasiłku chorobowego, zasiłku opiekuńczego, zasiłku macierzyńskiego i świadczenia rehabilitacyjnego oraz od pierwszego dnia miesiąca następującego po miesiącu, w którym nauczyciel zaprzestał pełnienia z innych powodów obowiązków, do których jest przypisany ten dodatek, a jeżeli zaprzestanie pełnienia obowiązków nastąpiło od pierwszego dnia miesiąca - od tego dnia.

7. Dodatek funkcyjny wypłaca się z góry, w terminie wypłaty wynagrodzenia.

**D. Dodatek motywacyjny**

§ 9.

1. Nauczycielowi przyznaje się dodatek motywacyjny za:

- osiągnięcia dydaktyczne, wychowawcze i opiekuńcze,
- jakość świadczonej pracy, w tym związanej z powierzonym stanowiskiem kierowniczym, dodatkowym zadaniem lub zajęciem,
- ocenę jego pracy,
- zaangażowanie w realizację czynności i zajęć, o których mowa w art. 42 ust. 2 pkt. 2 i 3 Karty Nauczyciela.

2. Dodatek motywacyjny przyznaje się na czas określony, nie krótszy niż 3 miesiące i nie dłuższy niż 6 miesięcy.

3. Dodatek motywacyjny dla nauczyciela i wicedyrektora przyznaje dyrektor szkoły, a dla dyrektora szkoły – Wójt, ustalając jego wysokość oraz okres, na jaki został przyznany.

4. Dodatek motywacyjny wypłaca się z góry, w terminie wypłaty wynagrodzenia.

5. Dodatek motywacyjny przysługuje w wysokości od 1 do 10 % wynagradzania zasadniczego za :

- a) ocenę pracy nauczyciela,
- b) uzyskiwane osiągnięcia dydaktyczne, wychowawcze i opiekuńcze:

- uzyskiwanie przez uczniów, z uwzględnieniem ich możliwości oraz warunków pracy nauczyciela, dobrych osiągnięć dydaktyczno-wychowawczych potwierdzonych wynikami klasyfikacji lub promocji, efektami egzaminów i sprawdzianów albo sukcesami w konkursach, zawodach, olimpiadach itp.;
  - kształtowanie u uczniów postawy moralnej, patriotycznej i obywatelskiej, w tym poszanowanie dziedzictwa narodowego i własnego państwa;
  - umiejętne rozwiązywanie problemów wychowawczych uczniów we współpracy z rodzicami;
  - pełne rozpoznanie środowiska wychowawczego uczniów, aktywne i efektywne działanie na rzecz uczniów potrzebujących szczególnej opieki ;
  - wykazywanie własnej inicjatywy i operatywności w pracy;
- c) jakość pracy:
- systematyczne i efektywne przygotowywanie się do zajęć,
  - podnoszenie umiejętności zawodowych,
  - wzbogacanie własnego warsztatu pracy,
  - dbałość o estetykę pomieszczeń oraz stan techniczny pomocy dydaktycznych i innych urządzeń szkolnych,
  - prawidłowe prowadzenie dokumentacji szkolnej, w tym pedagogicznej,
  - rzetelne i terminowe wywiązywanie się z poleceń służbowych,
  - przestrzeganie dyscypliny pracy,
  - dbałość o dobrą atmosferę pracy i życzliwość wobec współpracowników i uczniów.
6. Dodatek motywacyjny przysługuje w wysokości od 10 do 20 % wynagrodzenia zasadniczego za:
- 1) zadania wyszczególnione w § 9 ust. 5 oraz ponadto za:
- zaangażowanie w realizację czynności i zajęć, o których mowa w art. 42 ust. 2 pkt 2 i 3 Karty Nauczyciela,
  - aktywny udział w organizowaniu imprez i uroczystości szkolnych;
  - udział w pracach komisji przedmiotowych i innych;
  - opiekowanie się samorządem uczniowskim lub innymi organizacjami uczniowskimi działającymi na terenie szkoły;
  - prowadzenie lekcji koleżeńskich, przejawianie innych form aktywności w ramach wewnątrzszkolnego systemu doskonalenia zawodowego nauczycieli;
  - promowanie szkoły w środowisku;
  - aktywny udział w realizowaniu innych zadań statutowych szkół;
  - aktywny udział w działaniach związanych z pozyskiwaniem dodatkowych środków i funduszy na rzecz placówki;
  - realizację zadań z zakresu zapewnienia bezpieczeństwa uczniom w czasie zajęć organizowanych przez szkołę;
7. Dodatek motywacyjny przysługuje w wysokości od 20 do 30 % wynagrodzenia zasadniczego za jakość świadczonej pracy związanej z powierzonym stanowiskiem kierowniczym:
- a) współpraca z organem prowadzącym lub bezpośrednim przełożonym – terminowe wykonywanie zadań, właściwa realizacja budżetu, terminowe i rzetelne prowadzenie dokumentacji szkolnej,
  - b) właściwe kształtowanie polityki kadrowej, w szczególności pozyskiwanie i zatrudnianie wykwalifikowanych pracowników;
  - c) dostosowywanie wewnątrzszkolnego prawa do obowiązujących wymogów; d) podwyższanie kwalifikacji pedagogicznych i kierowniczych w okresie sprawowania funkcji;
  - d) podwyższanie kwalifikacji pedagogicznych i kierowniczych w okresie sprawowania funkcji;
  - e) umiejętności organizacyjne, wzbogacanie oferty edukacyjnej (zajęcia pozalekcyjne, promowanie szkoły, środowiska i regionu);
  - f) współpraca z instytucjami i organizacjami wspomagającymi realizację programu wychowawczego szkoły, środowiskiem lokalnym i organami samorządowymi wsi;
  - g) przestrzeganie przepisów prawnych;
  - h) tworzenie dobrej atmosfery pracy i życzliwości wobec pracowników i uczniów;
  - i) wyniki uczniów ze sprawdzianów i egzaminów zewnętrznych;
  - j) zdobywanie dodatkowych pozabudżetowych środków finansowych dla placówki;

k) aktywny udział w realizacji założeń polityki oświatowej gminy.

8. Dodatek motywacyjny jest uwzględniany w podstawie wynagrodzenia za czas choroby, zasiłku chorobowego, zasiłku macierzyńskiego, zasiłku opiekuńczego i świadczenia rehabilitacyjnego.

#### **E. Dodatek za warunki pracy**

##### § 10.

1. Za pracę w warunkach trudnych przysługują dodatki:

a) za prowadzenie zajęć rewalidacyjno - wychowawczych z dziećmi i młodzieżą upośledzonymi umysłowo w stopniu głębokim – w wysokości zwiększonej o 20 % stawki godzinowej nauczyciela,

b) za prowadzenie indywidualnego nauczania dziecka w jego domu – w wysokości zwiększonej o 20 % stawki godzinowej nauczyciela .

2. Dodatek za warunki pracy nie przysługuje w okresie nieusprawiedliwionej nieobecności w pracy, w okresie urlopu dla poratowania zdrowia, w okresach, za które nie przysługuje wynagrodzenie zasadnicze.

3. Dodatek za warunki pracy wypłaca się z dołu.

#### **F. Godziny ponadwymiarowe i godziny doraźnych zastępstw**

##### § 11.

1. Godziny ponadwymiarowe i doraźnych zastępstw.

a) przez godzinę ponadwymiarową rozumie się przydzieloną nauczycielowi godzinę zajęć dydaktycznych, wychowawczych lub opiekuńczych powyżej tygodniowego obowiązkowego wymiaru godzin dydaktycznych, wychowawczych lub opiekuńczych,

b) przez godzinę doraźnego zastępstwa rozumie się przydzieloną nauczycielowi godzinę zajęć dydaktycznych, wychowawczych lub opiekuńczych powyżej tygodniowego obowiązkowego wymiaru godzin zajęć dydaktycznych, wychowawczych lub opiekuńczych, której realizacja następuje w zastępstwie nieobecnego nauczyciela.

2. Wynagrodzenie za jedną godzinę ponadwymiarową i godzinę doraźnych zastępstw ustala się dzieląc stawkę osobistego wynagrodzenia zasadniczego nauczyciela (łącznie z dodatkiem za warunki pracy, jeżeli praca w godzinach ponadwymiarowych oraz doraźnego zastępstwa

odbywa się w takich warunkach) przez miesięczną liczbę godzin tygodniowego obowiązkowego wymiaru zajęć, ustalonego dla rodzaju zajęć dydaktycznych, wychowawczych lub opiekuńczych realizowanych w ramach godzin ponadwymiarowych nauczyciela lub doraźnego zastępstwa nauczyciela.

3. Miesięczną liczbę godzin obowiązkowego wymiaru zajęć nauczyciela, o której mowa w ust. 2 uzyskuje się mnożąc tygodniowy obowiązkowy wymiar godzin przez 4,16 z zaokrągleniem do pełnych godzin w ten sposób, że czas zajęć do 0,5 godziny pomija się, a co najmniej 0,5 godziny liczy się za pełną godzinę.

4. Wynagrodzenie za godziny ponadwymiarowe wypłaca się z dołu.

#### **G. Regulamin nagród**

##### § 12.

1. W budżecie gminy tworzy się fundusz nagród dla nauczycieli za ich osiągnięcia dydaktyczno-wychowawcze i opiekuńcze w wysokości 1% planowanego rocznego osobowego funduszu wynagrodzeń, z czego:

a) 20% funduszu przeznacza się na nagrody przyznawane przez organ prowadzący,

b) 80% tego funduszu przeznacza się na nagrody przyznawane przez dyrektorów szkół.

2. Nagrody z funduszu nagród mogą być przyznawane z okazji:

a) Dnia Edukacji Narodowej,

b) ważnych wydarzeń w życiu szkoły,

c) zakończenia roku szkolnego.

3. Przy przyznawaniu nagród nauczycielom bierze się pod uwagę osiągnięcia dydaktyczno-wychowawcze, a w szczególności:

1) w zakresie pracy wychowawczej polegającej na:

a) integracji klasy, aktywności społecznej uczniów,

b) udziale uczniów w zajęciach pozalekcyjnych,

c) prowadzeniu urozmaiconej działalności wychowawczej i pozalekcyjnej,

2) w zakresie pracy dydaktycznej polegającej na stwierdzonych, przynajmniej zadowalających wynikach w nauczaniu danego przedmiotu, zajmowaniu przez uczniów czołowych lokat w konkursach i olimpiadach przedmiotowych,

- 3) w zakresie pracy opiekuńczej polegającej na:
  - a) zapewnieniu pomocy i opieki uczniom będącym w trudnej sytuacji materialnej lub życiowej,
  - b) prowadzenie działalności mającej zwalczanie wśród młodzieży chuligaństwa i przemocy,
  - c) organizowanie współpracy szkoły z rodzicami, pozaszkolnymi placówkami kulturalnymi, naukowymi, z zakładami pracy,
- 4) w zakresie podnoszenia kwalifikacji zawodowych poprzez:
  - a) doskonalenie własnego warsztatu pracy,
  - b) aktywną pomoc w adaptacji zawodowej młodych nauczycieli.
4. Nagrody z funduszu nagród mogą być przyznane nauczycielowi zatrudnionemu co najmniej w 1/2 obowiązkowego wymiaru zajęć, po przepracowaniu w szkole co najmniej roku.
5. Przy przyznawaniu dyrektorom nagród z funduszu nagród bierze się pod uwagę:
  - 1) kształtowanie dobrego klimatu wychowawczego w szkole,
  - 2) dbałość o wysoki poziom nauczania poprzez odpowiednią organizację pracy szkoły, właściwy dobór programów nauczania, odpowiednie sprawowanie nadzoru pedagogicznego, wspomaganie nauczycieli w ich rozwoju zawodowym,
  - 3) kierowanie zespołem samokształceniowym, prowadzenie lekcji koleżeńskich,
  - 4) współpracę z organami szkoły,
  - 5) współpracę z organem prowadzącym,
  - 6) racjonalne i oszczędne planowanie i wydatkowanie środków budżetowych oraz racjonalne pozyskiwanie i wydatkowanie środków pozabudżetowych,
  - 7) dbałość o powierzone mienie.
6. Nauczyciel, któremu została przyznana nagroda otrzymuje pismo o jej przyznaniu, którego odpis zamieszcza się w aktach osobowych.
7. Nauczyciele otrzymują nagrody jubileuszowe zgodnie z art. 47 Karty Nauczyciela.
8. Nauczyciele otrzymują dodatkowe roczne wynagrodzenie o którym mowa w art. 48 Karty Nauczyciela

### Rozdział 3

#### **Dodatki o charakterze socjalnym**

##### § 13.

1. Nauczycielowi, posiadającemu kwalifikacje do zajmowania stanowiska nauczyciela, zatrudnionemu w wymiarze nie niższym niż połowa obowiązkowego wymiaru zajęć w szkole położonej na terenie wiejskim oraz w mieście liczącym do 5 tyś. mieszkańców, przysługuje dodatek mieszkaniowy, wypłacany co miesiąc, w wysokości uzależnionej od liczby członków rodziny zgodnie z poniższym:
  - a) dla jednej osoby - 40zł,
  - b) dla dwóch osób - 50zł,
  - c) dla trzech osób - 60zł,
  - d) dla czterech i więcej osób - 70zł.
2. Wysokość dodatku uzależniona jest od ilości osób w rodzinie. Do członków rodziny zalicza się:
  - a) małżonka, który nie posiada własnego źródła dochodów,
  - b) rodziców nauczyciela pozostających na wyłącznym utrzymaniu nauczyciela,
  - c) pozostające na utrzymaniu nauczyciela lub nauczyciela i jego małżonka dzieci do ukończenia 18 roku życia lub do czasu ukończenia przez nie szkoły podstawowej albo ponadgimnazjalnej, nie dłużej jednak niż do ukończenia 21 roku życia,
  - d) pozostające na utrzymaniu nauczyciela lub nauczyciela i jego małżonka nie pracujące dzieci będące studentami do czasu ukończenia studiów wyższych, nie dłużej jednak niż do ukończenia 26 roku życia,
  - e) dzieci niepełnosprawne nie posiadające własnego źródła dochodów.
3. O zaistniałej zmianie liczby członków rodziny o których mowa w ust.2, nauczyciel otrzymujący dodatek jest obowiązany niezwłocznie powiadomić dyrektora szkoły, a dyrektor szkoły otrzymujący dodatek organ prowadzący szkołę. W przypadku nie powiadomienia dyrektora szkoły lub organu prowadzącego szkołę o zmianie liczby członków rodziny, nienależnie pobrane przez nauczyciela świadczenie podlega zwrotowi.
4. Nauczycielowi i jego małżonkowi, także nauczycielowi zamieszkującemu z nim stale przysługuje tylko jeden dodatek. Małżonkom w separacji bądź mieszkającym w różnych oddalonych od siebie miejscowościach doda-

tek przysługuje każdemu z osobna. Małżonkowie pobierający jeden wspólny dodatek wskazują pracodawcę, który będzie im go wypłacał.

5. Dodatek przysługuje nauczycielowi niezależnie od tytułu prawnego do zajmowanego przez niego lokalu mieszkalnego.
6. Zatrudnionemu w kilku szkołach nauczycielowi przysługuje tylko jeden dodatek wypłacany przez szkołę wskazaną przez zainteresowanego.
7. Dodatek przysługuje w okresie wykonywania pracy ale także w okresach:
  - a) niewykonywania pracy, za które przysługuje wynagrodzenie,
  - b) pobierania zasiłku z ubezpieczenia społecznego,
  - c) odbywania zasadniczej służby wojskowej, przeszkolenia wojskowego,
  - d) korzystanie z urlopu wychowawczego.
8. Dodatek przyznaje się na wniosek nauczyciela (dyrektora szkoły) lub na wspólny wniosek nauczycieli będących współmałżonkami.
9. Dodatek przysługuje od pierwszego dnia miesiąca następującego po tym, w którym złożono wniosek o jego przyznanie.
10. Nauczycielowi dodatek przyznaje dyrektor szkoły a dyrektorowi organ prowadzący.
11. Dodatek wypłaca się z góry, w terminie wypłaty wynagrodzenia.

§ 14.

Nauczycielowi posiadającemu kwalifikacje do zajmowania stanowiska nauczyciela, zatrudnionemu na terenie wsi przysługuje odrębny dodatek w wysokości 10% wynagrodzenia zasadniczego (art. 54, ust. 5 Karty Nauczyciela).

Rozdział 4

**Postanowienia końcowe**

§ 15.

1. Średnie wynagrodzenia nauczycieli po uwzględnieniu wszystkich składników wynagrodzenia nie mogą być niższe od określonych w art. 30 ust. 3 i 4 Karty Nauczyciela.

2. Przy ustalaniu wynagrodzenia dla nauczycieli, dyrektor szkoły w ramach środków przewidzianych w budżecie szkoły zobowiązany jest do realizacji postanowień ust. 1.
3. Za miesiące wakacyjne (lipiec, sierpień) wynagrodzenie wpłaca się według średniej urlopowej, ustalonej na podstawie przepisów rozporządzenia Ministra Edukacji Narodowej z dnia 26 czerwca 2001r. w sprawie szczegółowych zasad ustalania wynagrodzenia oraz ekwiwalentu pieniężnego za urlop wypoczynkowy nauczycieli (Dz.U. Nr 71, poz. 737).
4. Nauczycielom spełniającym warunki określone w artykule 88 ust. 1 Karty Nauczyciela, z którymi rozwiązano stosunek pracy na ich wniosek przyznaje się jednorazową gratyfikację pieniężną w związku z przejściem na emeryturę w wysokości 10.000,00zł brutto niezależnie od odprawy emerytalnej.

§ 16.

Dyrektorom szkół obniża się tygodniowy obowiązkowy wymiar zajęć dydaktycznych :

- a) szkół podstawowych – do 7 godzin
- b) zespołu szkół - do 6 godzin,
- c) wicedyrektorowi zespołu szkół – do 10 godzin.

§ 17.

Projekt regulaminu był uzgadniany ze związkami zawodowymi. W sprawach nie uregulowanych niniejszym regulaminem mają zastosowanie przepisy Karty Nauczyciela, Kodeksu Pracy oraz innych ustaw i aktów wykonawczych.

§ 18.

Traci moc uchwała nr XXXI/117/09 Rady Gminy Rzecznów z dnia 23 marca 2009r. w sprawie regulaminu wynagradzania nauczycieli zatrudnionych w szkołach i placówkach oświatowych prowadzonych przez Gminę Rzecznów.

§ 19.

Wykonanie uchwały powierza się Wójtowi Gminy.

§ 20.

Uchwała wchodzi w życie po upływie 14 dni od dnia ogłoszenia w Dzienniku Urzędowym Województwa Mazowieckiego i ma zastosowanie od 1 stycznia 2010r.

Przewodniczący Rady Gminy Rzecznów:  
*Leszek S. Feryniec*



## 2051

### UCHWAŁA Nr LV/324/10 RADY MIEJSKIEJ W WARCE

z dnia 28 stycznia 2010 r.

#### **w sprawie przekształcenia Samodzielnego Publicznego Zakładu Opieki Zdrowotnej w Warce polegającego na likwidacji niektórych komórek organizacyjnych.**

Na podstawie art. 18 ust. 2 pkt 9 lit. h ustawy z dnia 8 marca 1990r. o samorządzie gminnym (t.j. Dz.U. z 2001r. Nr 142, poz. 1591 z późn. zm.) oraz art. 36 w związku z art. 43 ust. 1-3 ustawy z dnia 30 sierpnia 1991r. o zakładach opieki zdrowotnej (t.j. Dz.U. z 2007r. Nr 14 poz. 89 z późn. zm.) Rada Miejska w Warce uchwala, co następuje:

§ 1. Dokonać likwidacji w strukturze organizacyjnej Samodzielnego Publicznego Zakładu Opieki Zdrowotnej w Warce następujących komórek organizacyjnych:

1. poradnia stomatologiczna
2. poradnia protetyki stomatologicznej
3. poradnia chirurgii stomatologicznej
4. poradnia rehabilitacyjna
5. poradnia rehabilitacji narządu ruchu
6. poradnia rehabilitacji neurologicznej
7. hospicjum domowe
8. zespół długoterminowej opieki domowej.

§ 2. Osobom korzystającym z dotychczasowych świadczeń zdrowotnych likwidowanych komórek organizacyjnych zostanie zapewnione nieprzerwane udzielanie tych świadczeń, bez istotnego ograniczenia ich dostępności, warunków udzielania i jakości przez:

- DENTAL MEDICAL VARSOVIA Sp. z o.o. Niepubliczny Zakład Opieki Zdrowotnej w Warce, Pl. St. Czarnieckiego 2,
- Niepubliczny Zakład Opieki Zdrowotnej Przychodnia Stomatologiczna im. Walerego Szturo w Warce, ul. Obwodowa 6,  
w zakresie świadczeń udzielanych przez likwidowane poradnie stomatologiczne, protetyki stomatologicznej i chirurgii stomatologicznej,
- Samodzielny Publiczny Zakład Opieki Zdrowotnej „Przychodnie Kozienickie”, Kozienice ul. Sienkiewicza 28,

- Samodzielny Publiczny Zespół Zakładów Opieki Zdrowotnej w Kozienicach ul. Gen. Wł. Sikorskiego 10,
- Przychodnia Lekarsko-Rehabilitacyjna Spółdzielni Inwalidów w Kozienicach, ul. Lubelska 69a,
- Niepubliczny Zakład Opieki Zdrowotnej - Przychodnie Rehabilitacji i Fizykoterapii „VIGOR” Grójec, ul. Drogowców 12,
- Niepubliczny Zakład Opieki Zdrowotnej ZIELMED – Grójec ul. Sienkiewicza 20,
- Samodzielny Publiczny Zakład Opieki Zdrowotnej w Grójcu, ul. P. Skargi 10,  
w zakresie świadczeń udzielanych przez likwidowaną poradnię rehabilitacyjną, poradnię rehabilitacji narządu ruchu, poradnię rehabilitacji neurologicznej,
- Samodzielny Publiczny Zakład Opieki Zdrowotnej „Przychodnie Kozienickie” w Kozienicach, ul. H. Sienkiewicza 28,  
w zakresie świadczeń udzielanych przez likwidowane hospicjum domowe,
- Samodzielny Publiczny Zakład Opieki Zdrowotnej w Warce, ul. P. Wysockiego 10 – jako „Świadczenia w pielęgniarskiej opiece domowej”  
w zakresie świadczeń udzielanych przez likwidowany zespół długoterminowej opieki domowej.

§ 3. Termin zakończenia likwidacji komórek organizacyjnych wskazanych w § 1 ustala się na pierwszy dzień miesiąca następującego po upływie 3 miesięcy od daty wejścia w życie niniejszej uchwały.

§ 4. Uchwała podlega publikacji w Dzienniku Urzędowym Województwa Mazowieckiego i wchodzi w życie po upływie 14 dni od dnia ogłoszenia.

Wiceprzewodnicząca Rady:  
*mgr inż. Bożena Michalak*

## 2052

### UCHWAŁA Nr LV/325/10 RADY MIEJSKIEJ W WARCE

z dnia 28 stycznia 2010 r.

#### **w sprawie rozszerzenia sfery usług zdrowotnych świadczonych przez Samodzielny Publiczny Zakład Opieki Zdrowotnej w Warce.**

Na podstawie art. 18 ust. 2 pkt 9 lit. h ustawy z dnia 8 marca 1990r. o samorządzie gminnym (t.j. Dz.U. z 2001r. Nr 142, poz. 1591 z późn. zm.) oraz art. 36 ustawy z dnia 30 sierpnia 1991r. o zakładach opieki zdrowotnej (t.j. Dz.U. z 2007r. Nr 14, poz. 89 z późn. zm.) Rada Miejska w Warce uchwala, co następuje:

§ 1. Rozszerza się sferę usług zdrowotnych świadczonych przez Samodzielny Publiczny Zakład Opieki Zdrowotnej w Warce poprzez utworzenie komórek organizacyjnych:

- punkt pobrań materiałów do badania,
- pracownia fizjoterapii ambulatoryjnej.

§ 2. Wykonanie uchwały powierza się Burmistrzowi.

§ 3. Uchwała podlega publikacji w Dzienniku Urzędowym Województwa Mazowieckiego i wchodzi w życie po upływie 14 dni od dnia ogłoszenia.

Wiceprzewodnicząca Rady:  
*mgr inż. Bożena Michalak*

## 2053

### UCHWAŁA Nr XXX/165/2010 RADY GMINY STARA KORNICA

z dnia 29 marca 2010 r.

#### **w sprawie określenia wymagań jakie powinien spełniać przedsiębiorca ubiegający się o uzyskanie zezwolenia na prowadzenie działalności w zakresie odbierania odpadów komunalnych od właścicieli nieruchomości i opróżniania zbiorników bezodpływowych i transportu nieczystości ciekłych z terenu gminy Stara Kornica.**

Na podstawie art. 18 ust. 2 pkt 15 ustawy z dnia 8 marca 1990r. o samorządzie gminnym (Dz. U. z 2001r. Nr 142, poz. 1591 z późn. zm.) i art. 7 ust. 3a ustawy z dnia 13 września 1996r. o utrzymaniu czystości i porządku w gminach (Dz.U. z 2005r. Nr 236, poz. 2008 z późn. zm.) oraz rozporządzenie Ministra Środowiska w sprawie szczegółowego sposobu określania wymagań, jakie powinien spełniać przedsiębiorca ubiegający się o uzyskanie zezwolenia (Dz.U. z 2006r. Nr 5, poz. 33) - Rada Gminy Stara Kornica uchwala, co następuje:

§ 1. Przedsiębiorca ubiegający się o uzyskanie zezwolenia na odbieranie odpadów komunalnych od właścicieli nieruchomości z terenu gminy Stara Kornica powinien spełniać następujące warunki:

- 1) złożyć wniosek opracowany zgodnie z art. 8 ustawy z dnia 13 września 1996 roku o utrzymaniu czystości i porządku w gminach (Dz.U. z 2005r. Nr 236, poz. 2008 z późn. zm.),
- 2) posiadać aktualne zezwolenia na zbieranie, transport, odzysk i unieszkodliwianie odpadów komunalnych lub posiadać aktualną umowę z przedsiębiorcami prowadzącymi działalność w zakresie odzysku lub unieszkodliwiania odpadów,
- 3) posiadać zaplecze techniczno – biurowe,
- 4) posiadać środki transportu, w ilości gwarantującej prawidłowe i terminowe odbieranie odpadów od właścicieli nieruchomości,

- 5) pojazdy przeznaczone do odbioru odpadów komunalnych powinny:
    - spełniać warunki techniczne określone w ustawie z dnia 20 czerwca 1997r. Prawo o ruchu drogowym (Dz. U. z 2005r. Nr 108 poz. 908 z późn. zm.),
    - być oznakowane w sposób trwały i widoczny umożliwiający identyfikację przedsiębiorcy świadczącego usługi (nazwa, adres, telefon kontaktowy) oraz posiadać czysty i estetyczny wygląd,
    - posiadać konstrukcję lub zabudowę pozwalającą na załadunek, transport i wyładunek odpadów komunalnych w sposób niepowodujący zanieczyszczenia środowiska poprzez samoistne, niekontrolowane przez przedsiębiorcę wysypywanie się, wylewanie bądź rozwiewanie odebranych odpadów, a także roznoszenie przykrych woni,
    - być wyposażone w odpowiednie narzędzia do ręcznego uprzątnięcia odpadów rozsypanych w trakcie prac załadunkowych,
    - zapewnić odpowiedni standard bezpieczeństwa i higieny świadczonych usług,
  - 6) posiadać bazę transportową odpowiednią do świadczonych usług wraz z:
    - miejscami postojowymi w ilości odpowiadającej ilości pojazdów przeznaczonych do odbioru odpadów komunalnych,
    - zapleczem technicznym wyposażonym w narzędzia i urządzenia zapewniające utrzymanie pojazdów przeznaczonych do odbioru odpadów komunalnych w należytym stanie technicznym i sanitarnym,
  - 7) zapewnić wyposażenie właścicieli nieruchomości w odpowiednie pojemniki do gromadzenia odpadów komunalnych lub zapewnić możliwość ich zakupu lub dzierżawy i zapewnić worki na odpady segregowane, odpowiadające wymaganiom „Regulaminu utrzymania czystości i porządku na terenie gminy Stara Kornica”,
  - 8) w przypadku właścicieli nieruchomości wytwarzających niesegregowane odpady komunalne, przedsiębiorca obowiązany jest również do odbierania wszystkich rodzajów selektywnie zbieranych odpadów komunalnych, w tym powstających w gospodarstwach domowych odpadów wielkogabarytowych i zużytego sprzętu elektrycznego i elektronicznego,
  - 9) udokumentowanie gotowości odbioru odpadów komunalnych przez gminne składowisko odpadów zlokalizowane w Starej Kornicy lub instytucje, z którymi przedsiębiorca posiada podpisaną umowę,
  - 10) udokumentowanie gotowości odbioru segregowanych odpadów komunalnych przez podmiot posiadający zezwolenie na prowadzenie działalności w zakresie zbierania lub odzysku segregowanych odpadów komunalnych,
  - 11) nie posiadać zaległości podatkowych i zaległości w płaceniu składek na ubezpieczenie zdrowotne i społeczne.
- § 2. Przedsiębiorca ubiegający się o uzyskanie zezwolenia na opróżnianie zbiorników bezodpływowych i transport nieczystości ciekłych na terenie gminy Stara Kornica powinien spełniać następujące wymagania:
- 1) złożyć wniosek opracowany zgodnie z art. 8 ustawy z dnia 13 września 1996r. o utrzymaniu czystości i porządku w gminach (Dz.U. z 2005r. Nr 236, poz. 2008 z późn. zm.),
  - 2) posiadać zaplecze techniczno – biurowe,
  - 3) posiadać pojazd lub pojazdy asenizacyjne spełniające wymagania techniczne i sanitarno – porządkowe, określone w rozporządzeniu Ministra Infrastruktury z dnia 12 listopada 2002r. w sprawie wymagań dla pojazdów asenizacyjnych (Dz.U. z 2002r. Nr 193, poz.1617),
  - 4) pojazdy asenizacyjne powinny:
    - spełniać warunki techniczne określone w ustawie z dnia 20 czerwca 1997r. Prawo o ruchu drogowym (Dz. U. z 2005r. Nr 108 poz.908 z późn. zm.),
    - być oznakowane w sposób trwały i widoczny umożliwiający identyfikację przedsiębiorcy świadczącego usługi (nazwa, adres, tel. kontaktowy) oraz posiadać czysty i estetyczny wygląd,
    - posiadać konstrukcję lub zabudowę pozwalającą na załadunek, transport i wyładunek nieczystości ciekłych w sposób niepowodujący zanieczyszczenia środowiska poprzez samoistne, niekontrolowane przez przedsiębiorcę wylewanie się bądź roznoszenie przykrych woni (odorów),
    - być wyposażone w odpowiednie narzędzia do ręcznego uprzątnięcia nieczystości ciekłych w trakcie prac załadunkowych,
    - zapewniać odpowiedni standard bezpieczeństwa i higieny świadczonych usług,

- 5) posiadać bazę transportową odpowiednią do świadczonych usług wraz z:
- miejscami postojowymi w ilości odpowiadającej ilości pojazdów asenizacyjnych,
  - zapleczem technicznym wyposażonym w narzędzia i urządzenia zapewniające utrzymanie pojazdów asenizacyjnych w należytym stanie technicznym i sanitarnym,

- 6) posiadać aktualną umowę bądź być właścicielem stacji zlewnej lub oczyszczalni ścieków do której odprowadzane będą nieczystości płynne,
- 7) nie posiadać zaległości podatkowych i zaległości w płaceniu składek na ubezpieczenie zdrowotne i społeczne.

§ 3. Wykonanie uchwały powierza się Wójtowi Gminy Stara Kornica.

§ 4. Uchwała wchodzi w życie po upływie 14 dni od dnia jej ogłoszenia w Dzienniku Urzędowym Województwa Mazowieckiego.

Przewodniczący Rady Gminy:  
*Eugeniusz Kałabun*

## 2054

### UCHWAŁA Nr 481/LVII/10

### RADY MIEJSKIEJ W SEROCKU

z dnia 28 kwietnia 2010 r.

#### w sprawie podziału gminy Miasto i Gmina Serock na stałe obwody głosowania.

Na podstawie 18 ust. 2 pkt 15 ustawy z dnia 8 marca 1990r. o samorządzie gminnym (Dz.U. z 2001r., Nr 142, poz. 1591 z późn. zm.) oraz art. 30 ust. 2, 2a i 3 ustawy z dnia 16 lipca 1998r. - Ordynacja wyborcza do rad gmin, rad powiatów i sejmików województw (t.j. Dz.U. z 2003r. Nr 159, poz.

1547 z późn. zm.) Rada Miejska w Serocku uchwała, co następuje:

§ 1. Dokonuje się podziału gminy Miasto i Gmina Serock na następujące stałe obwody głosowania:

Nr obwodu głosowania	Granice obwodu głosowania
1	Od osi ul. Pułtuska i Warszawska w kierunku wschodnim do granic miasta Serock
2	Od osi ul. Pułtuska i Warszawska w kierunku zachodnim do granic miasta Serock
3	Wierzbica, Cupel, Gąsiorowo, Kania Nowa, Kania Polska, Łacha, Nowa Wieś
4	Guty, Ludwinowo Zegrzyńskie, Szadki, Święcienica, Wola Kiełpińska, Wola Smolana, Zabłocie, Zalesie Borowe, Bolesławowo, Dębe, Izbica, Ludwinowo Dębskie, Stanisławowo, Jachranka
5	Dębinki, Karolino, Marynino, Stasi Las, Borowa Góra, Dosin, Skubianka
6	Zegrze
7	Jadwisin

§ 2. Traci moc uchwała Rady Miejskiej w Serocku nr 679/LXXVIII/2002 z dnia 29 lipca 2002r. w sprawie utworzenia obwodów głosowania w wyborach do rad gmin, rad powiatów, sejmików województw.

§ 3. Uchwała podlega ogłoszeniu w Dzienniku Urzędowym Województwa Mazowieckiego oraz podaniu do publicznej wiadomości w sposób zwyczajowo przyjęty.

§ 4. Uchwała podlega niezwłocznemu przekazaniu Wojewodzie Mazowieckiemu i Komisarzowi Wyborczemu w Warszawie.

§ 5. Wykonanie uchwały powierza się Burmistrzowi Miasta i Gminy Serock.

§ 6. Uchwała wchodzi w życie z dniem podjęcia.

Przewodniczący Rady Miejskiej w Serocku:  
*Artur Borkowski*

## 2055

### UCHWAŁA Nr LI/399/2010

#### RADY MIASTA ZĄBKI

z dnia 21 kwietnia 2010 r.

#### zmieniająca uchwałę w sprawie utworzenia stałych obwodów głosowania.

Na podstawie art. 22 ust. 2 ustawy z dnia 27 września 1990r. o wyborze Prezydenta Rzeczypospolitej Polskiej (Dz.U. z 2000r. Nr 47, poz. 544, z późn. zm.) oraz art. 30 ust. 2 ustawy z dnia 16 lipca 1998r. -Ordynacja wyborcza do rad gmin, rad powiatów i sejmików województw (Dz.U. z 2003r. Nr 159, poz. 1547, z późn. zm.) Rada Miasta uchwała, co następuje:

§ 1. W uchwale nr XXXVI/266/2009 Rady Miasta Ząbki z dnia 24 lutego 2009r. w sprawie utworzenia stałych obwodów głosowania (Dz. Urz. Woj. Maz. Nr 72, poz. 1887 i Nr 81, poz. 2187) załącznik do uchwały otrzymuje brzmienie określone w załączniku do niniejszej uchwały.

§ 2. Uchwała podlega ogłoszeniu w Dzienniku Urzędowym Województwa Mazowieckiego oraz podaniu do publicznej wiadomości w sposób zwyczajowo przyjęty.

§ 3. Uchwała podlega niezwłocznemu przekazaniu Wojewodzie Mazowieckiemu i Komisarzowi Wyborczemu w Warszawie.

§ 4. Wykonanie uchwały powierza się Burmistrzowi Miasta Ząbki.

§ 5. Uchwała wchodzi w życie z dniem podjęcia.

Przewodniczący Rady Miasta Ząbki:  
*Sławomir Ziemski*

Załącznik  
do uchwały nr LI/399/ 2010  
Rady Miasta Ząbki  
z dnia 21 kwietnia 2010r.

Numer obwodu	Granice obwodu głosowania
1	Ulice: ks. Budkiewicza, Cicha, Drewnicka, Graniczna, Gwiazdzista, Kochanowskiego, ks. Kuleszy, Leśna, Na Bagnie, Narutowicza, Pogodna, ks. Popieluszki, Prosta, Radzyńska, ks. Skargi, Spokojna, Szpitalna, Wigury, Wilcza, Zakopiańska, Żwirki
2	Ulice: Batorego (bez nr 2 i nr 2a), Bortnowskiego, I Brygady, Gałczyńskiego, Górnośląska, Hallera, Kombatantów, Konopnickiej, Lisa Kuli, 11-go Listopada, Piaskowa, Sławoja-Składkowskiego, Sobieskiego, Sosnkowskiego, Starzyńskiego, Tetmajera, Wita Stwosza, Wolności, Wyspiańskiego, ks. kard. Wyszyńskiego, Żeromskiego
3	Ulice: Asnyka, Batorego nr 2 i 2a, Cisowa, Kolejowa, Leszyckiego, Modrzewiowa, Moniuszki, Norwida, Orzeszkowej, Paderewskiego, Prusa, Rychlińskiego, Sienkiewicza, Wierzbowa, Wojska Polskiego
4	Ulice: Bema, Brzozowa, Chabrowa, Chłopickiego, Dąbrowskiego, Jana Pawła II, Klamrowa, Łąkowa, Mickiewicza, Mokra, Niepodległości, Nowa, Ogrodowa, Parkowa, Piastowska, Polna, Sezamkowa, Słowiańska, Sowińskiego, Torfowa, Wesola, Wiśniowa, Wysockiego
5	Ulice: Błękitna, Bociania, Brukowa, Ceglana, Dolna, Jeziorna, Kamienna, Kossaka, Krzywa, Łąbędzia, Łagodna, Łodygowa, Olszewskiego, Piłsudskiego – strona nieparzysta od nr 37 do końca i strona parzysta od nr 48 do końca, Rybna, Skowronka, Skrajna, Słowicza, Sokola, Warszawska, Wspólna, Zielona, Zimna, Ks.Zycha, Żabia, Żurawia

6	Ulice: Bartosza, Czołgistów, Fiedlera, Harcerska, Jesienna, Kołłątaja, Kwiatowa, Lotnicza, Mała, Matejki, Morcinka, Obrońców, Piłsudskiego – strona nieparzysta od nr 1 do nr 35 i strona parzysta od nr 2 do nr 46, Poniatowskiego, gen. Rómmla, Saperów, Sikorskiego – strona nieparzysta od nr 1 do nr 31 i strona parzysta od nr 2 do nr 32, ks. Skorupki – strona nieparzysta od nr 1 do nr 41 i strona parzysta od nr 2 do nr 64, Staszica, Szczęśliwa, Szkolna, Targowa, Westerplatte, Wiosenna, Zaciszna
7	Ulice: Chopina, Dębowa, Gdyńska, Klonowa, Krótka, Langiewicza, Legionów, Lipowa, 3-go Maja, Okrężna, Orla, Sióstr Biendarzewskich, Słoneczna, Słowackiego, Topolowa, Traugutta, Wąska, 17-go Września, Wrzosowa, Wyzwolenia
8	Ulice: Broniewskiego, Bukowa, Jodłowa, Kręta, Okrzei, Reja, Rembertowska, Sikorskiego – od nr 33 do końca (strona parzysta i nieparzysta), ks. Skorupki – strona nieparzysta od nr 43 do końca i strona parzysta od nr 66 do końca, Sosnowa, Spacerowa, Stefczyka
9	Ulice: Andersa, Gajowa, Jaśminowa, Kosynierów, Kościuszki, Krucza, Pułaskiego, Sasanki, Szwoleżerów, Świerkowa, Tulipanowa, Wronia, Zieleniecka, Żołnierska
10	Ulice: Akacyjowa, Andersena, Baśniowa, Bratnia, Dzika, Jagiellońska, Jasna, Kaszubska, Kopernika, Ignacego Krasickiego, gen. Maczka, Mazowiecka, Miła, Powstańców - numery nieparzyste, Reymonta, Różana, Tęczowa, Ułańska, Wybickiego
11	Ulice: Baczyńskiego, Chełmońskiego, Herberta, Kościelna, Malczewskiego, Podleśna, Powstańców - numery parzyste, Złota

Przewodniczący Rady Miasta Ząbki:  
*Sławomir Ziemiński*

## 2056

### UCHWAŁA Nr LI/400/2010

#### RADY MIASTA ZĄBKİ

z dnia 21 kwietnia 2010 r.

#### **w sprawie utworzenia obwodu głosowania w Wojewódzkim Szpitalu dla Nerwowo i Psychicznie Chorych „Drewnica” w Ząbkach w związku z wyborami Prezydenta Rzeczypospolitej Polskiej.**

Na podstawie art. 22 ust. 3 i 5 ustawy z dnia 27 września 1990r. o wyborze Prezydenta Rzeczypospolitej Polskiej (Dz.U. z 2000r. Nr 47, poz. 544, z późn. zm.) Rada Miasta uchwala, co następuje:

§ 1.1. W związku z zarządzonymi na dzień 20 czerwca 2010r. wyborami Prezydenta Rzeczypospolitej Polskiej – tworzy się obwód głosowania w Wojewódzkim Szpitalu dla Nerwowo i Psychicznie Chorych „Drewnica” z siedzibą w Ząbkach przy ul. Rychlińskiego 1.

2. Obwód, o którym mowa w ust. 1, otrzymuje Nr 12.

§ 2. Wykonanie uchwały powierza się Burmistrzowi Miasta Ząbki.

§ 3.1. Uchwała podlega niezwłocznemu przekazaniu Wojewodzie Mazowieckiemu oraz Komisarzowi Wyborczemu w Warszawie.

2. Uchwała podlega ogłoszeniu w Dzienniku Urzędowym Województwa Mazowieckiego, na stronach Biuletynu Informacji Publicznej Miasta Ząbki oraz podaniu do publicznej wiadomości przez wywieszenie na tablicy ogłoszeń w Urzędzie Miasta Ząbki.

§ 4. Uchwała wchodzi w życie z dniem podjęcia.

Przewodniczący Rady Miasta Ząbki:  
*Sławomir Ziemiński*

## 2057

### UCHWAŁA Nr 178/XXX/2010

#### RADY GMINY W LUBOWIDZU

z dnia 30 kwietnia 2010 r.

#### **w sprawie utworzenia dodatkowego obwodu głosowania w wyborach Prezydenta Rzeczypospolitej Polskiej.**

Na podstawie art. 18 ust. 2 pkt 15 ustawy z dnia 8 marca 1990r. o samorządzie gminnym (t.j. Dz.U. z 2001r. Nr 142, poz. 1591 ze zm.) oraz art. 22 ust. 3, 4, 5 ustawy z dnia 27 września 1990r. o wyborze Prezydenta Rzeczypospolitej Polskiej (t.j. Dz.U. z 2000r. Nr 47, poz. 544 ze zm.), na wniosek Wójta Gminy Lubowidz, Rada Gminy w Lubowidzu uchwała, co następuje:

§ 1. Tworzy się dodatkowy obwód głosowania dla przeprowadzenia wyborów Prezydenta Rzeczypospolitej Polskiej zarządzonych na dzień 20 czerwca 2010r - Obwód głosowania nr 5 z siedzibą Obwodowej Komisji Wyborczej w Domu Pomocy Społecznej w Bądzynie.

§ 2. Obwód głosowania wymieniony w § 1 obejmuje obszar jednostki, w której siedzibę ma obwodowa komisja wyborcza i utworzony jest dla wyborców przebywających w tej jednostce w dniu wyborów.

§ 3. Wykonanie uchwały powierza się Wójtowi. Informacje o numerach i granicach obwodów głosowania oraz siedzibach obwodowych komisji wyborczych, o których mowa w § 1, Wójt podaje do wiadomości publicznej przez rozplakatowanie najpóźniej 35 dnia przed dniem wyborów.

§ 4. Uchwała wchodzi w życie z dniem podjęcia i podlega ogłoszeniu w Dzienniku Urzędowym Województwa Mazowieckiego. Egzemplarz uchwały podlega doręczeniu Wojewodzie Mazowieckiemu oraz Komisarzowi Wyborczemu w Ciechanowie.

Przewodniczący Rady Gminy:  
*mgr Edward Boruszewski*

## 2058

### UCHWAŁA Nr 179/XXX/2010

#### RADY GMINY W LUBOWIDZU

z dnia 30 kwietnia 2010 r.

#### **w sprawie utworzenia dodatkowego obwodu głosowania w wyborach uzupełniających do Senatu.**

Na podstawie art. 18 ust. 2 pkt 15 ustawy z dnia 8 marca 1990r. o samorządzie gminnym (t.j. Dz.U. z 2001r. Nr 142, poz. 1591 ze zm.) oraz art. 30 ustawy z dnia 12 kwietnia 2001r. Ordynacja wyborcza do Sejmu Rzeczypospolitej Polskiej i do Senatu Rzeczypospolitej Polskiej (Dz.U. Nr 46, poz. 599 z późn. zm.), na wniosek Wójta Gminy Lubowidz Rada Gminy w Lubowidzu uchwała, co następuje:

§ 1. Tworzy się dodatkowy obwód głosowania dla przeprowadzenia wyborów uzupełniających do Senatu Rzeczypospolitej Polskiej zarządzonych na dzień 20 czerwca 2010r. - Obwód głosowania nr 5 z siedzibą Obwodowej Komisji Wyborczej w Domu Pomocy Społecznej w Bądzynie.

§ 2. Obwód głosowania wymieniony w § 1 obejmuje obszar jednostki, w której siedzibę ma obwodowa komisja wyborcza i utworzony jest dla wyborców przebywających w tej jednostce w dniu wyborów.

§ 3. Wykonanie uchwały powierza się Wójtowi. Informacje o numerach i granicach obwodów głosowania oraz siedzibach obwodowych komisji wyborczych, o których mowa w § 1, Wójt podaje do wiadomości publicznej przez rozplakatowanie najpóźniej 30 dnia przed dniem wyborów.

§ 4. Uchwała wchodzi w życie z dniem podjęcia i podlega ogłoszeniu w Dzienniku Urzędowym Województwa Mazowieckiego. Egzemplarz uchwały podlega doręczeniu Wojewodzie Mazowieckiemu oraz Komisarzowi Wyborczemu w Ciechanowie.

Przewodniczący Rady Gminy:  
*mgr Edward Boruszewski*

## 2059

### UCHWAŁA Nr LV/797/2010

#### RADY MIASTA SIEDLCE

z dnia 30 kwietnia 2010 r.

**w sprawie utworzenia obwodów głosowania w szpitalach, domu pomocy społecznej i zakładzie karnym, znajdujących się na terenie miasta Siedlce, w których przeprowadzone będzie głosowanie w wyborach Prezydenta Rzeczypospolitej Polskiej zarządzonych na dzień 20 czerwca 2010r.**

Na podstawie art. 22 ust. 3 i 4 ustawy z dnia 27 września 1990r. o wyborze Prezydenta Rzeczypospolitej Polskiej (Dz.U. z 2000r. Nr 47, poz. 544 z późn. zm.) w związku z postanowieniem Marszałka Sejmu z dnia 21 kwietnia 2010r. w sprawie zarządzenia wyborów Prezydenta Rzeczypospolitej Polskiej (Dz.U. Nr 65, poz. 405) postanawia się, co następuje:

§ 1. W celu przeprowadzenia wyborów Prezydenta Rzeczypospolitej Polskiej wyznaczonych na dzień 20 czerwca 2010r. tworzy się obwody głosowania w szpitalach, domu pomocy społecznej,

zakładzie karnym, ustala się ich numery, granice oraz siedziby obwodowych komisji do spraw wyborów w brzmieniu załącznika do niniejszej uchwały.

§ 2. Wykonanie uchwały powierza się Prezydentowi Miasta.

§ 3. Uchwała wchodzi w życie z dniem podjęcia i podlega publikacji w Dzienniku Urzędowym Województwa Mazowieckiego oraz podaniu do publicznej wiadomości w sposób zwyczajowo przyjęty.

Przewodniczący Rady:  
*Mariusz Dobijański*

Załącznik  
do uchwały nr LV/797/2010  
Rady Miasta Siedlce  
z dnia 30 kwietnia 2010r.

Nr obwodu	Granice obwodu głosowania	Siedziba obwodowej komisji wyborczej
39	Wojewódzki Szpital Specjalistyczny ul. Poniatowskiego 26	Wojewódzki Szpital Specjalistyczny ul. Poniatowskiego 26
40	Szpital Samodzielnego Publicznego Zakładu Opieki Zdrowotnej ul. Starowiejska 15	Szpital Samodzielnego Publicznego Zakładu Opieki Zdrowotnej ul. Starowiejska 15
41	Szpital Samodzielnego Publicznego Zakładu Opieki Zdrowotnej ul. Bema 22	Szpital Samodzielnego Publicznego Zakładu Opieki Zdrowotnej ul. Bema 22
42	Dom Pomocy Społecznej ul. Poniatowskiego 32	Dom Pomocy Społecznej ul. Poniatowskiego 32
43	Zakład Karny ul. Piłsudskiego 47	Zakład Karny ul. Piłsudskiego 47



## 2060

### UCHWAŁA Nr LV/798/2010

#### RADY MIASTA SIEDLCE

z dnia 30 kwietnia 2010 r.

#### w sprawie podziału miasta Siedlce na stałe obwody głosowania.

Na podstawie art. 30 ust. 2 ustawy z dnia 16 lipca 1998r. Ordynacja Wyborcza do rad gmin, rad powiatów i sejmików województw (Dz.U. z 2003r. Nr 159, poz. 1547 z późn. zm.) uchwała, co następuje:

§ 1. Dokonuje się podziału miasta Siedlce na stałe obwody głosowania zgodnie z załącznikiem do niniejszej uchwały.

§ 2. Traci moc uchwała nr 231/340/98 Zarządu Miasta Siedlce z dnia 8 września 1998r. w sprawie utworzenia obwodów głosowania na terenie miasta Siedlce.

§ 3. Wykonanie uchwały powierza się Prezydentowi Miasta.

§ 4. Uchwała wchodzi w życie z dniem podjęcia i podlega ogłoszeniu w Dzienniku Urzędowym Województwa Mazowieckiego oraz podaniu do publicznej wiadomości w sposób zwyczajowo przyjęty.

Przewodniczący Rady:  
*Mariusz Dobijański*

Załącznik  
do uchwały nr LV/798/2010  
Rady Miasta Siedlce  
z dnia 30 kwietnia 2010r.

Nr obwodu	Granice obwodu głosowania
	2
1	Batorego, Rynkowa bez 3, 5, 7, Sobieskiego
2	Czerwonego Krzyża 39, 11 Listopada, Ks. Niedziałka, Osiedlowa, Rynkowa 3, 5, 7, Sokołowska od 19–36 i 40, 42
3	Chrobrego od 1–8, Dolna
4	Chrobrego od 9 do końca
5	Drobika, Karowa, Magazynowa, Mieszka I, Sokołowska od 110 do końca, Strzalińska, Zamiejska
6	Łąkowa, Nowy Świat, Ks. Popietuszki, Sokołowska od 41 bez 42 do 109 oraz 37, 39, Żytnia
7	Broniewskiego nieparzyste od 1–9, parzyste od 2–26, Graniczna, Jagiellońska nieparzyste od 1–17, parzyste od 2–32, Jagielły, Mickiewicza od 1–36, Narutowicza nieparzyste od 1–35, parzyste od 2–30, Okrzei od 1–18, Pola, Rejtana, Tuwima, Żeromskiego
8	Bema od 38 do końca, Broniewskiego nieparzyste od 11–57, parzyste od 28–66, Dąbrowskiego od 18 do końca, Góreckiego, Jagiellońska od nieparzystego 19 i parzystego 34 do końca, Konopnickiej, Kopernika, Mickiewicza od 37 do końca, Mireckiego, Narutowicza od nieparzystego 37 i parzystego 32 do końca, Okrzei od 19 do końca, Plac Wolności, Północna od 12 do końca, Reja, Sierakowskiego, Słowackiego
9	Aleksandrowska, Andersa, Bema od 1–37, Ks. Brzóska, Czerwonego Krzyża 68,70, Dąbrowskiego od 1–17, Długosza, Glogera, Konarskiego, Nauczycielska, Poniatowskiego, Północna od 1–11, Prusa, Rawicza, Śniadeckich, Wiśniowa
10	Artych, Boczna, Ciekota, Geodetów, Gospodarcza, Kazimierzowska, Świętej Królowej Jadwigi, Kubusia Puchatka, Ogińskich, Ogrodowa, Polna, Próżna, Skoczylasa, Starowiejska nieparzyste od 23–119, parzyste od 38–118, Traugutta, Witosa, Wiszniewskiego

11	Akaczowa, Energetyczna, Dębowa, Świętej Faustyny Kowalskiej, Grabowa, Janowska, Jarzębinowa, Jaworowa, Jesionowa, Jodłowa, Kasztanowa, Klonowa, Lipowa, Modrzewiowa, Mokra, Piaski Starowiejskie, Starowiejska od 120 do końca, Staszica, Świerkowa, Terespolska, Topolowa, Wiązowa, Wierzbowa, Zaciszna, Żabia, Żaboklicka
12	Aślanowicza od 9 do końca, Bohaterów Getta, Browarna, Czerwonego Krzyża bez 39, 68 i 70, Joselewicza, Kochanowskiego, Krótka, Lelewela, Mała, Mylna, Niecała, Orzeszkowej, Pusta, Sądowa, Biskupa Świrskiego
13	Chopina, Cmentarna, Grabowskiego, Iwaszkiewicza, Kamińskiego, Katedralna, Langego, 10 Lutego, Piłsudskiego nieparzyste od 31–73 i parzyste od 50–102, Sportowa, Wałowa, Wiolinowa, Wojska Polskiego, Wojskowa
14	Asza, Esperanto, Moniuszki, Morska, Piłsudskiego nieparzyste od 1–29, parzyste od 2–48, Pułaskiego, Szymanowskiego, Wieniawskiego
15	Czackiego, Kiepury, 3 Maja, Solskiego, Woszczerowicza
16	Armii Krajowej, Głucha, Kilińskiego, Plac Tysiąclecia, Sienkiewicza, Świętojańska
17	Reymonta, Spokojna, Szkolna, Tetmajera
18	Borowiczan, I Brygady Legionów, Brzeska, Budowlana, Buczyńskiej, Chejły, Dobra, Fabryczna, Floriańska, Furmańska, Gliniana, Kleeberga, Murarska, Starzyńskiego, Sucharskiego, Sulimów, Świętokrzyska, Ujżanowska, Urwana, Zaremba
19	Chałubińskiego, Chłodna, Domy Kolejowe Nr 71, 89, 95, 96, Dworska, Formińskiego, Grota-Roweckiego, Hoża, Kolejowa, Łączna, Sekulska, Ks. Skorupki, Słoneczna, Sybiraków, Ks. Ściegiennego, Torowa
20	Prymasa Wyszyńskiego od 1 -15 bez 2, 4, 8
21	Prymasa Wyszyńskiego od 16 do końca
22	Młynarska
23	Wiatraczna, Prymasa Wyszyńskiego 2, 4, 8
24	Aślanowicza od 1–8, Błonie, Kościuszki, Starowiejska nieparzyste od 1–21, parzyste od 2–36, Teatralna
25	Czerwonego Kapturka, Gąski Balbinki, Januszewskiej, Jordana, Kopciuszka, Korczaka, Krakówki, Łukowska, Morcinka, Południowa, Porazińskiej, Radzyńska, Smocza, Szancera, Targowa, Wiejska, Żwirowa
26	Armii Czerwonej, Chłopickiego, Dwernickiego, Hozera, Koszarowa, Orlicz-Dreszera, Partyzantów, Skrzyneckiego, Sowińskiego, Śmiała, Zbrojna
27	Artyleryjska, Borowikowa, Borówkowa, Chmielna, Domanicka, Dzieci Zamojszczyzny, Gajowa, Garwolińska, Grzybowa, Jagodowa, Jeżynowa, Kalinowa, Konwaliowa, Krucza, Kurkowa, Leśna, Łowcza, Malinowa, Myśliwska, Obozowa, Okopowa, Piwna, Podsekulska od 45 do końca, Poziomkowa, Rybacka, Sosnowa, Strzelecka, Wędkarska, Wilcza, Wspólna, Wrzosowa
28	Romanówka, Unitów Podlaskich numery parzyste, Wodniaków, Żeglarska
29	Bucholca, Niepodległości, Rutkowskiego, Unitów Podlaskich numery nieparzyste, Wintera
30	Karpacka 2, Pomorska, Podmiejska
31	Bieszczadzka, Guta, Karpacka bez 2, Kaszubska, Pescantina, Żuławska
32	Batalionów Chłopskich, Białostocka, Brzechwy, Brzozowa, Cicha, Domy Kolejowe Nr 2, 3, 5, 6, 9, 9a, 11a, 12, 12a, 13, 16, 17, 24, 26, 31, 98, 117, 119, Dywizjonu 303, Fizylierów, Fredry, Gałczyńskiego, Goździkowa, Grunwaldzka, Inżynierska, Jaśminowa, Kabłowa, Kałuszyńska, Kasprowicza, Kątowa, Kruczkowskiego, Kruszcowa, Kwiatowa, Lotników, Lubelska, Łomżyńska, Łosicka, Mazowiecka, Monte Cassino bez 33, 35, 37, Nikłowa, Norwida, Obrońców Helu, Obrońców Westerplatte, Okrężna
33	Paderewskiego, Pancernych, Piaskowa, Piramowicza, Plac Weteranów, Plantowa, Platynowa, Powstańców Warszawy, Prądyńskiego, Przemiarki, 22 Pułku Piechoty, Rozdroże, Saperów, Srebrna, Staffa, Storczykowa, Ułanów, Warszawska od 1 – 106, Wesota, Węgrowa, Widok, Wyspiańskiego, Zambrowska, Żeleńskiego
34	Plażowa, Poznańska, Warszawska od 107 do końca
35	Asnyka, Benedyktowicza, Ceglana, Chełmońskiego, Kryłowa, Łukaszyńskiego, Maciągowej, Makuszyńskiego, Podlaska, Vogła
36	Kraszewskiego, Kurpiowska, Mazurska, Monte Cassino 33, 35, 37
37	Daszyńskiego, Dylewicz, Grunwaldowej, Hłasko, Mikulskiego, Orłowskiego, Pankiewicza, Piaski Zamiejskie, Piechowskiego, Piotrowskiego, Ryszkowskiej, Rzeczna, Siewna, Stodolna, Wojewódzkiego, Zieleniewskiego, Żniwna, Żyburowej
38	Bajkowa, Daktylowa parzyste, Ganiewskiego, Grabianowska, Jasna, Kokosowa 1a, Lawendowa, Liliowa, Miła, Podsekulska 1 – 44, Rakowiecka, Różana, Składowa, Ślepa, Tulipanowa, Zielna, Zielona

## 2061

### UCHWAŁA Nr XLVI/440/10

#### RADY MIASTA ZIELONKA

z dnia 26 kwietnia 2010 r.

#### w sprawie zmian w podziale Gminy Zielonka na stałe obwody głosowania.

Na podstawie art. 30 ustawy z dnia 16 lipca 1998r. Ordynacja wyborcza do rad gmin, rad powiatów i sejmików województw (Dz.U. z 2003r. Nr 159 z późn. zm.) Rada Miasta Zielonka uchwala, co następuje.

§ 1. Dokonuje się zmian w podziale Gminy Zielonka na stałe obwody głosowania.

§ 2. Ujednolicony wykaz numerów i granic stałych obwodów głosowania stanowi załącznik nr 1 do niniejszej uchwały, a mapa Miasta Zielonka z podziałem na obwody głosowania stanowi załącznik nr 2 do niniejszej uchwały.

§ 3. Traci moc uchwała Rady Miasta nr XVIII/177/04 z dnia 30 marca 2004r. w sprawie utworzenia stałych obwodów głosowania.

§ 4. Uchwała podlega ogłoszeniu w Dzienniku Urzędowym Województwa Mazowieckiego oraz podaniu do publicznej wiadomości w sposób zwyczajowo przyjęty.

§ 5. Uchwała podlega niezwłocznemu przekazaniu Wojewodzie Mazowieckiemu i Komisarzowi Wyborczemu w Warszawie.

§ 6. Wykonanie uchwały powierza się Burmistrzowi Miasta Zielonka.

§ 7. Uchwała wchodzi w życie z dniem podjęcia.

Przewodniczący Rady Miasta Zielonka:  
*Adam Pulit*

Załącznik nr 1  
do uchwały nr XLVI/440/10  
Rady Miasta Zielonka  
z dnia 26 kwietnia 2010r.

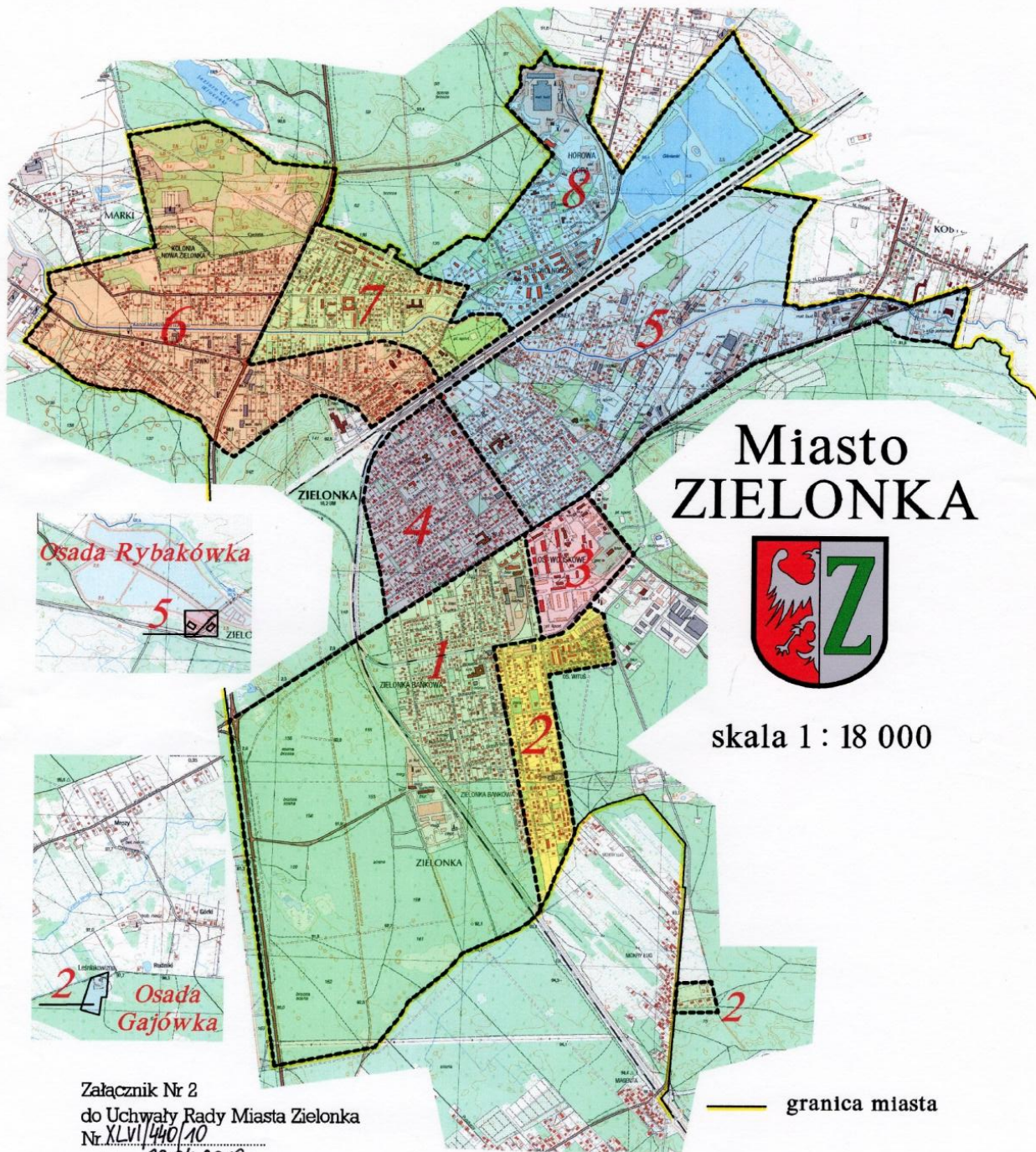
#### Wykaz stałych obwodów głosowania w Gminie Zielonka

Nr obvodu głosowania	Granice obwodów głosowania
1	Obszar ograniczony: linią od ronda na skrzyżowaniu dróg wojewódzkich nr 631 i nr 634, ul. Wyszyńskiego do ul. Wojska Polskiego, ul. Wojska Polskiego do wału bocznic kolejowej, wałem bocznic kolejowej na zachód do linii rozgraniczającej nieruchomości pomiędzy ulicami Paderewskiego i ul. Wilsona, linią rozgraniczającą ul. Paderewskiego i ul. Wilsona do granic miasta w tym posesje przy ulicach: od 11 Listopada nr 10 i nr 23 wzwyz, od Brzozowej nr 9 i nr 20 wzwyz, od Armii Krajowej nr 12 i nr 15 wzwyz, od Brzozy – Brzeziny nr 11 wzwyz, od Bankowej nr 21 wzwyz i od Kresowej nr 13 i nr 18 wzwyz a dalej granicą miasta do ronda na drodze wojewódzkiej 631.
2	Obszar ograniczony: linią od granicy miasta na styku linii rozgraniczających posesje pomiędzy ulicami Wilsona i Paderewskiego wzdłuż linii rozgraniczającej nieruchomości pomiędzy ulicami Wilsona i Paderewskiego do wału bocznic kolejowej w tym posesje przy ulicach: Armii Krajowej do nr 13, Bankowej do nr 17 i Rolnej do nr 17 a dalej wałem bocznic kolejowej na wschód do wschodniego krańca Oś. Wituś, wschodnią granicą Oś. Wituś do ul. 1-go Maja, ul. 1-go Maja do ul. Wojska Polskiego, ul. Wojska Polskiego do południowej granicy miasta, południową granicą miasta do styku linii rozgraniczających posesje pomiędzy ulicami Wilsona i Paderewskiego oraz Osada Gajówka 1 i Mokry Ług nr 40, 40A, 40B, 40C.

3	Osiedle: „Poligon”.
4	Obszar ograniczony: linią kolejową Warszawa - Białystok oraz ulicami: Wyszyńskiego, Leśną i Kolejową.
5	Obszar ograniczony: ul. Kolejową, linią kolejową Warszawa - Białystok do granicy miasta, granicą miasta, ul. Poniatowskiego do ul. Wyszyńskiego, ul. Wyszyńskiego do ul. Kolejowej oraz Osada Rybakówka 1.
6	Obszar ograniczony ulicami: Krasińskiego, Inżynierską, Mazowiecką, granicą miasta na zachód od Al. Piłsudskiego, a Al. Piłsudskiego, Marecką na wschód od Al. Piłsudskiego, ul. Kolejową do ul. Krasińskiego.
7	Obszar ograniczony: rzeką Długą od ul. Lipowej do linii kolejowej Warszawa - Białystok do ul. Kolejowej, ul. Kolejową, ul. Marecką do Al. Piłsudskiego, Al. Piłsudskiego na północ do granicy miasta, granicą miasta, ul. Prosta do ul. Długiej, ul. Długą do ul. Lipowej, ul. Lipowa do rzeki Długiej.
8	Obszar ograniczony: rzeką Długą na północ od linii kolejowej Warszawa - Białystok do ul. Lipowej, ul. Lipową, ul. Długą do ul. Prostej, ul. Prosta do nr 24, granicą miasta do ul. Podleśnej, ul. Podleśną; granicą miasta do linii kolejowej Warszawa - Białystok, linią kolejową Warszawa - Białystok do rzeki Długiej.

Przewodniczący Rady Miasta Zielonka:  
*Adam Pulit*

# Zielonka - obwody głosowania



Miasto  
**ZIELONKA**



skala 1 : 18 000

— granica miasta

Załącznik Nr 2  
do Uchwały Rady Miasta Zielonka  
Nr XLVI/440/10  
z dnia 26.04.2010r.

PRZEWODNICĄCY  
Rady Miasta Zielonka  
*Adam Pulit*  
Adam Pulit



## 2062

### UCHWAŁA Nr XLVI/441/10

#### RADY MIASTA ZIELONKA

z dnia 26 kwietnia 2010 r.

#### **w sprawie utworzenia odrębnego obwodu głosowania w Domu Pomocy Społecznej przy ul. Poniatowskiego 29 w Zielonce.**

Na podstawie art. 18 ust. 2 pkt 15 ustawy z dnia 8 marca 1990r. o samorządzie gminnym (Dz.U. z 1996r. Nr 13, poz. 74 z późn. zm.) w związku z art. 22 ust. 3, 4 i 5 ustawy z dnia 27 września 1990r. o wyborze Prezydenta Rzeczypospolitej Polskiej (Dz.U. z 2000r. Nr 47, poz. 544 z późn. zm.) oraz art. 30 ustawy z dnia 16 lipca 1998r. Ordynacja wyborcza do rad gmin, rad powiatów i sejmików województw (Dz.U. z 2003r. Nr 159 z późn. zm.) Rada Miasta Zielonka uchwala, co następuje:

§ 1. Na obszarze gminy Zielonka tworzy się odrębny obwód głosowania Nr 9 - Dom Pomocy Społecznej przy ul. Poniatowskiego 29 w Zielonce dla przeprowadzenia wyborów Prezydenta Rze-

czypospolitej Polskiej zarządzonych na dzień 20 czerwca 2010r.

§ 2. Uchwała podlega ogłoszeniu w Dzienniku Urzędowym Województwa Mazowieckiego oraz podaniu do publicznej wiadomości w formie obwieszczenia.

§ 3. Uchwała podlega przekazaniu Wojewodzie Mazowieckiemu i Komisarzowi Wyborczemu w Warszawie.

§ 4. Wykonanie uchwały powierza się Burmistrzowi Miasta Zielonka.

§ 5. Uchwała wchodzi w życie z dniem podjęcia.

Przewodniczący Rady Miasta Zielonka:  
*Adam Pulit*

## 2063

### UCHWAŁA Nr XLI/286/10

#### RADY MIASTA I GMINY BIAŁOBRZEGI

z dnia 30 marca 2010 r.

#### **zmieniająca uchwałę nr XXXVI/251/09 Rady Miasta i Gminy Białobrzegi z dnia 11 września 2009r. w sprawie określenia wymagań jakie powinien spełniać przedsiębiorca ubiegający się o uzyskanie zezwolenia.**

Na podstawie art. 18 ust. 2 pkt 15 ustawy z dnia 8 marca 1990r. o samorządzie gminnym (Dz.U. z 2001r. Nr 142, poz. 1591 z późn. zm.), art. 7 ust. 3 i 3a, art. 8 ust. 2b ustawy z dnia 13 września 1996r. o utrzymaniu czystości i porządku w gminach (Dz.U. z 2005r. Nr 236 poz. 2008, z późn. zm.) oraz § 1 - 4 rozporządzenia Ministra Środowiska z dnia 30 grudnia 2005r. w sprawie szczegółowego sposobu określania wymagań, jakie powinien spełniać przedsiębiorca ubiegający się o uzyskanie zezwolenia (Dz.U. z 2006r. Nr 5, poz. 33), na podstawie art. 11 ustawy z dnia 23 stycznia 2009r. o zmianie niektórych ustaw w związku ze zmianami w organizacji i podziale zadań administracji pu-

blicznej w województwie (Dz.U. z dnia 16 czerwca 2009r.) oraz art. 107 ustawy z dnia 24 kwietnia 2009r. o bateriach i akumulatorach (Dz.U. z 2009r. Nr 79. poz. 666) Rada Miasta i Gminy Białobrzegi uchwala, co następuje:

§ 1. W uchwale nr XXXVI/251/09 z dnia 11 września 2009r. Rady Miasta i Gminy Białobrzegi wprowadza się następujące zmiany:

1. w podstawie prawnej dodaje się zapis: art. 107 ustawy z dnia 24 kwietnia 2009r. o bateriach i akumulatorach (Dz.U. z 2009r. Nr 79, poz. 666).

2. w § 1 pkt 7 dodaje się lit. a w brzmieniu:

Przedsiębiorca posiadający zezwolenie na odbieranie odpadów komunalnych od właścicieli nieruchomości, obejmujące niesegregowane odpady komunalne, jest obowiązany również do odbierania wszystkich selektywnie zbieranych rodzajów odpadów komunalnych, w tym powstających w gospodarstwach domowych odpadów wielkogabarytowych, zużytego sprzętu elektrycznego i elektronicznego, zużytych ba-

terii przenośnych i zużytych akumulatorów przenośnych oraz odpadów z remontów.

§ 2. Wykonanie uchwały powierza się Burmistrzowi Miasta i Gminy Białobrzegi.

§ 3. Uchwała podlega ogłoszeniu w Dzienniku Urzędowym Województwa Mazowieckiego, na stronie internetowej i tablicy ogłoszeń Urzędu Miasta i Gminy Białobrzegi oraz wchodzi w życie po upływie 14 dni od jej ogłoszenia w Dzienniku Urzędowym Województwa Mazowieckiego.

Przewodniczący Rady Miasta i Gminy Białobrzegi:  
*mgr inż. Zenon Jachowski*

## 2064

### UCHWAŁA Nr XLI/287/10

#### RADY MIASTA I GMINY BIAŁOBRZEGI

z dnia 30 marca 2010 r.

**zmieniająca uchwałę nr XXXVI/252/09 Rady Miasta i Gminy Białobrzegi z dnia 11 września 2009r. w sprawie regulaminu czystości i porządku na terenie miasta i gminy Białobrzegi.**

Na podstawie art. 7 ust. 1 pkt 3, art. 18 ust. 2 pkt 15, art. 40 ust. 1, art. 41 ust. 1 i art. 42 ustawy z dnia 8 marca 1990r. o samorządzie gminnym (t.j. Dz.U. z 2001r. Nr 142, poz. 1591 z późn. zm.), art. 4, art. 6 ust. 1a ustawy z dnia 13 września 1996r. o utrzymaniu czystości i porządku w gminach (t.j. Dz.U. z 2005r. Nr 236, poz. 2008, z 2006r. z późn. zm.), art. 107 ustawy z dnia 24 kwietnia 2009r. o bateriach i akumulatorach (Dz.U. z 2009r. Nr 79, poz. 666.) – Rada Miasta i Gminy Białobrzegi uchwala, co następuje:

§ 1. W uchwale nr XXXVI/252/09 z dnia 11 września 2009r. Rady Miasta i Gminy Białobrzegi wprowadza się następujące zmiany:

1. w podstawie prawnej dodaje się tiret o treści: art. 107 ustawy z dnia 24 kwietnia 2009r. o bateriach i akumulatorach (Dz.U. z 2009r. Nr 79, poz. 666),

2. w § 37 pkt 3 otrzymuje brzmienie:

Gmina, wydając zezwolenie na odbiór odpadów od właścicieli nieruchomości, poprzez określenie szczegółowych zasad odbioru postępowania, zobowiązuje przedsiębiorców do odbierania wszystkich odpadów zebranych selektywnie, w tym powstających w gospodarstwach domowych, odpadów niebezpiecznych, odpadów wielkogabarytowych, zużytego sprzętu elektrycznego i elektronicznego, zużytych baterii i zużytych akumulatorów oraz odpadów z remontów.

§ 2. Wykonanie uchwały powierza się Burmistrzowi Miasta i Gminy Białobrzegi.

§ 3. Uchwała podlega opublikowaniu w Dzienniku Urzędowym Województwa Mazowieckiego, na stronie internetowej i tablicy ogłoszeń Urzędu Miasta i Gminy Białobrzegi oraz wchodzi w życie po upływie 14 dni od jej ogłoszenia w Dzienniku Urzędowym Województwa Mazowieckiego.

Przewodniczący Rady Miasta i Gminy Białobrzegi:  
*mgr inż. Zenon Jachowski*

## 2065

### UCHWAŁA Nr XLI/289/10

#### RADY MIASTA I GMINY BIAŁOBRZEGI

z dnia 30 marca 2010 r.

#### **w sprawie nadania nazwy ulicy we wsi Kolonia Brzeźce.**

Na podstawie art. 18 ust. 2 pkt 13 oraz art. 40 ust. 1 i art. 41 ust. 1 ustawy z dnia 8 marca 1990r. o samorządzie gminnym (t.j. Dz.U. z 2001r. Nr 142, poz. 1591 z późn. zm.) Rada Miasta i Gminy Białobrzegi uchwala, co następuje:

§ 1. Nadaje się nowopowstałej ulicy we wsi Kolonia Brzeźce, składającej się z części działek nr 12/1 i 15/1, oznaczonej kolorem czerwonym na

złączniku graficznym do niniejszej uchwały nazwę – ulica GAJOWA.

§ 2. Wykonanie uchwały powierza się Burmistrzowi Miasta i Gminy Białobrzegi.

§ 3. Uchwała wchodzi w życie po upływie 14 dni od dnia ogłoszenia w Dzienniku Urzędowym Województwa Mazowieckiego.

Przewodniczący Rady Miasta i Gminy Białobrzegi:  
*mgr inż. Zenon Jachowski*





## 2066

### UCHWAŁA Nr XLI/290/10

#### RADY MIASTA I GMINY BIAŁOBRZEGI

z dnia 30 marca 2010 r.

#### **w sprawie nadania nazwy ulicy we wsi Kolonia Brzeźce.**

Na podstawie art. 18 ust. 2 pkt 13 oraz art. 40 ust. 1 i art. 41 ust. 1 ustawy z dnia 8 marca 1990r. o samorządzie gminnym (t.j. Dz.U. z 2001r. Nr 142, poz. 1591 z późn. zm.) Rada Miasta i Gminy Białobrzegi uchwala, co następuje:

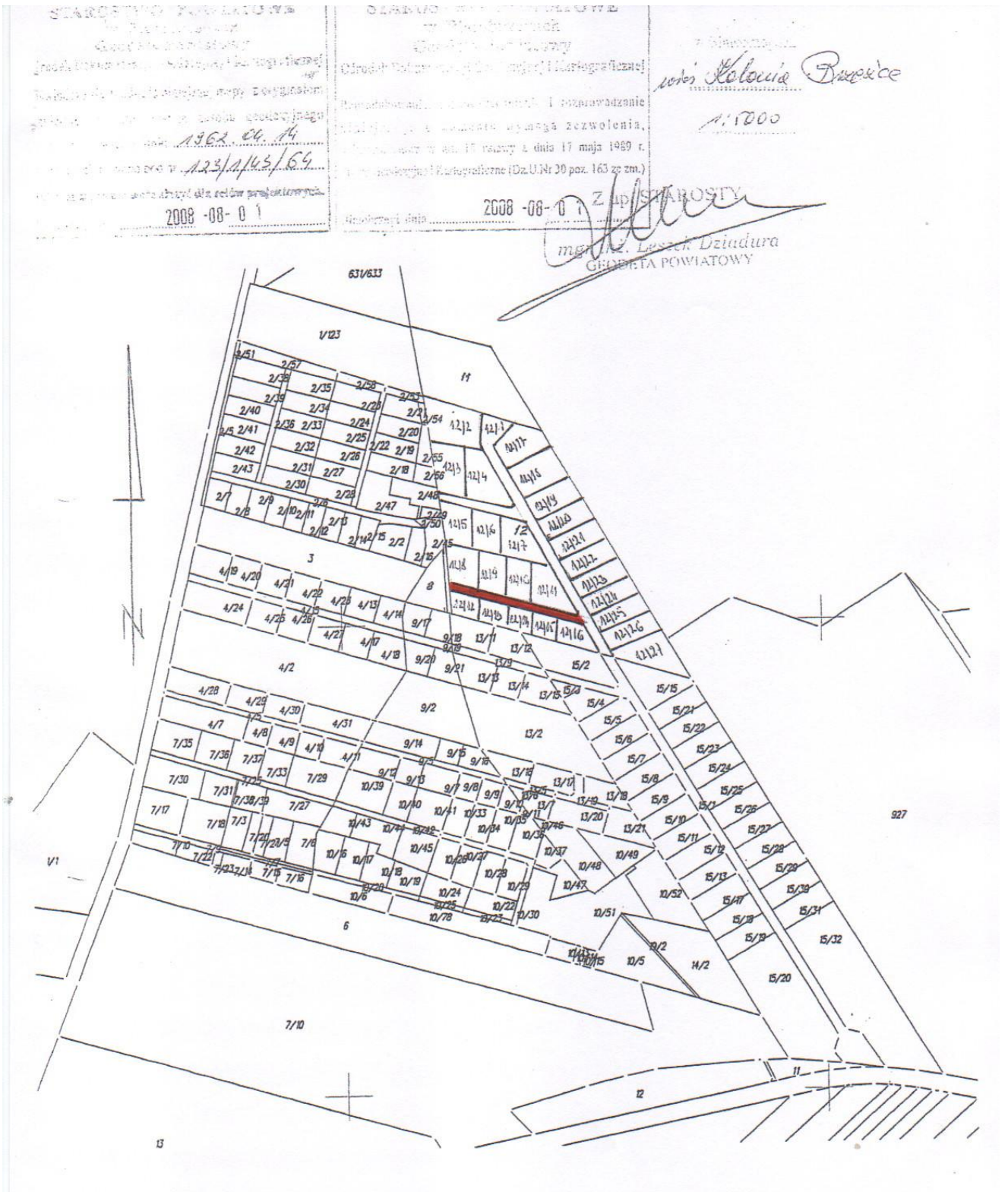
§ 1. Nadaje się nowopowstałej ulicy we wsi Kolonia Brzeźce, biegnącej ze wschodu na zachód od ul. Gajowej, stanowiącej część działki nr 12/1, oznaczonej kolorem czerwonym na złączniku gra-

ficznym do niniejszej uchwały nazwę – ulica JODŁOWA.

§ 2. Wykonanie uchwały powierza się Burmistrzowi Miasta i Gminy Białobrzegi.

§ 3. Uchwała wchodzi w życie po upływie 14 dni od dnia ogłoszenia w Dzienniku Urzędowym Województwa Mazowieckiego.

Przewodniczący Rady Miasta i Gminy Białobrzegi:  
*mgr inż. Zenon Jachowski*



## 2067

### UCHWAŁA Nr XLI/291/10

#### RADY MIASTA I GMINY BIAŁOBRZEGI

z dnia 30 marca 2010 r.

**w sprawie zmiany uchwały Rady Miasta i Gminy Białobrzegi nr XVIII/89/2004 z dnia 29 kwietnia 2004r.  
w sprawie nadania nazw ulicom w miejscowości Kolonia Brzeźce zmienionej uchwałą nr VIII/49/2007  
z dnia 12 czerwca 2007r.**

Na podstawie art. 18 ust. 2 pkt 13 oraz art. 40 ust. 1 i art. 41 ust. 1 ustawy z dnia 8 marca 1990r. o samorządzie gminnym (t.j. Dz.U. z 2001r. Nr 142, poz. 1591 z późn. zm.) Rada Miasta i Gminy Białobrzegi uchwala, co następuje:

§ 1. W § 1 – tiret 1 uchwały Rady Miasta i Gminy Białobrzegi nr XVIII/89/2004 z dnia 29 kwietnia 2004r. zmienionej uchwałą nr VIII/49/2007 z dnia 12 czerwca 2007r. otrzymuje brzmienie:

- „ulica CIEPŁA” – dz. nr 4/15, 9/19, 13/9 oraz pozostała część działki nr 15/1 nieobjęta uchwałą nr XLI/289/10 Rady Miasta i Gminy Białobrzegi z dnia 30 marca 2010r.

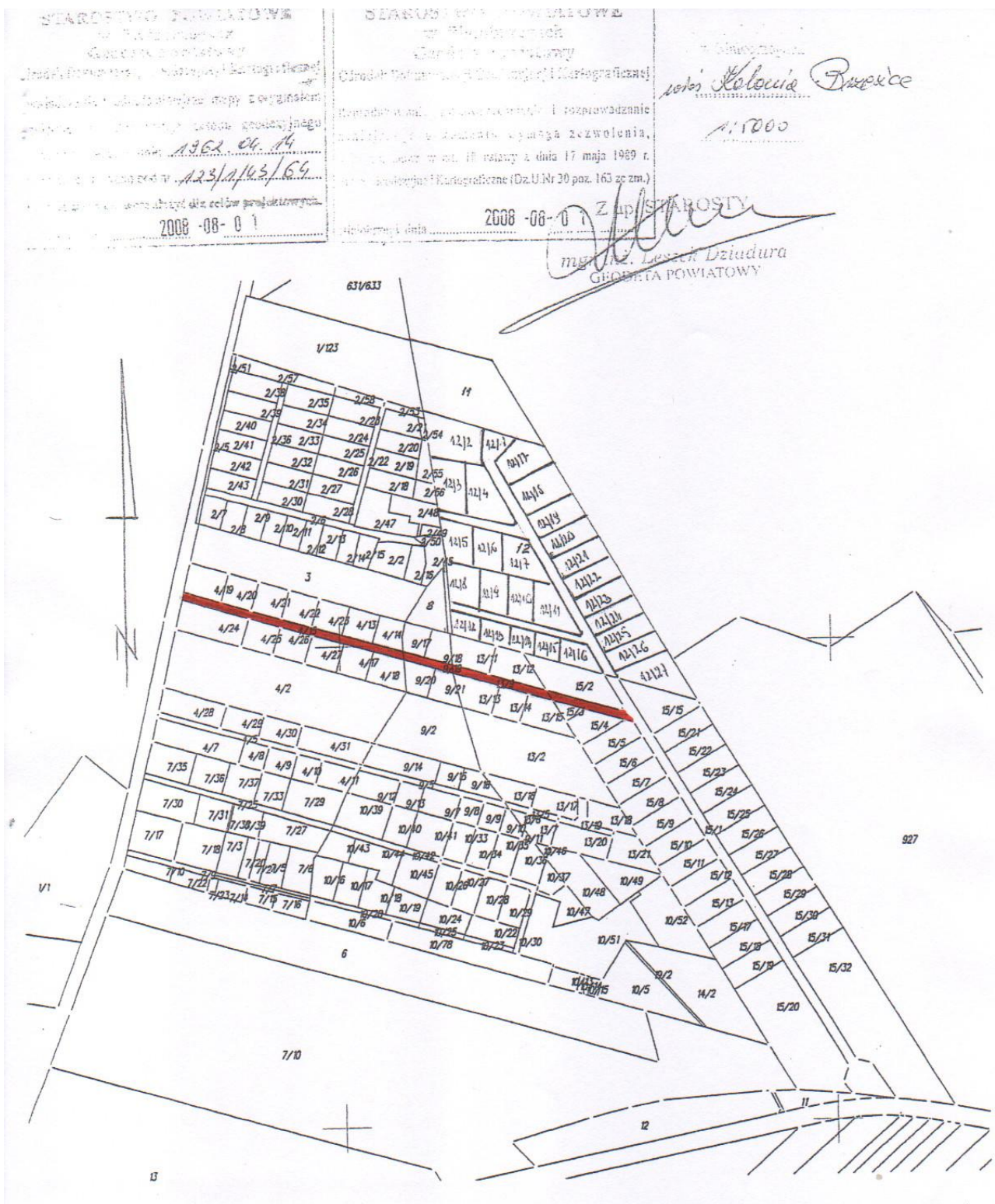
§ 2. Szczegółowy przebieg ulicy, o której mowa w § 1 określa załącznik nr 1 do niniejszej uchwały.

§ 3. Wykonanie uchwały powierza się Burmistrzowi Miasta i Gminy Białobrzegi.

§ 4. Uchwała wchodzi w życie po upływie 14 dni od dnia ogłoszenia w Dzienniku Urzędowym Województwa Mazowieckiego.

Przewodniczący Rady Miasta i Gminy Białobrzegi:  
*mgr inż. Zenon Jachowski*





## 2068

### UCHWAŁA Nr XXXVI/324/2010 RADY GMINY JEDLNIA-LETNISKO

z dnia 11 maja 2010 r.

#### **w sprawie przeprowadzenia referendum gminnego dotyczącego przejęcia przez Gminę Jedlnia-Letnisko obowiązku pozbywania się odpadów komunalnych od właścicieli nieruchomości.**

Na podstawie art. 18 ust. 2 pkt 15 ustawy z dnia 8 marca 1990r. o samorządzie gminnym (Dz.U. z 2001r. Nr 142, poz. 1591 z późn. zm.), art. 4, art. 9 ust. 1 i 2 oraz art. 10 ust. 1 i 2 ustawy z dnia 15 września 2000r. o referendum lokalnym (Dz.U. z 2000r. Nr 88, poz. 985 z późn. zm.), w związku z art. 5 ust. 1 pkt 3b i art. 6a ustawy z dnia 13 września 1996r. o utrzymaniu czystości i porządku w gminach (Dz.U. z 2005r. Nr 236, poz. 2008 z późn. zm.) Rada Gminy Jedlnia-Letnisko uchwała, co następuje:

§ 1.1. Postanawia się przeprowadzić na terenie gminy Jedlnia-Letnisko referendum, w sprawie przejęcia od właścicieli nieruchomości położonych na terenie gminy Jedlnia-Letnisko obowiązku w zakresie pozbywania się odpadów komunalnych z terenu nieruchomości.

2. Ilekroć w uchwale jest mowa o właścicielach nieruchomości, rozumie się przez to także współwłaścicieli, użytkowników wieczystych oraz jednostki organizacyjne i osoby posiadające nieruchomości w zarządzie lub użytkowaniu, a także inne podmioty władające nieruchomością.

§ 2. Głosujący w referendum odpowiada na pytanie:

„Czy wyraża Pan/Pani zgodę na przejęcie przez Gminę obowiązku pozbywania się odpadów komunalnych z Pana/Pani nieruchomości?”.

Pod pytaniem umieszczone będą dwa warianty odpowiedzi: „TAK” i „NIE”.

§ 3. Termin przeprowadzenia referendum wyznacza się na dzień 20 czerwca 2010r.

§ 4. Wzór i treść karty do głosowania określa załącznik nr 1 do niniejszej uchwały.

§ 5. Czynności związane z przeprowadzeniem referendum będą wykonane zgodnie z kalendarzem, stanowiącym załącznik nr 2 do niniejszej uchwały.

§ 6. Wykonanie uchwały powierza się Wójtowi Gminy.

§ 7. Uchwała wchodzi w życie z dniem podjęcia i podlega ogłoszeniu w Dzienniku Urzędowym Województwa Mazowieckiego oraz podlega bezwłocznemu rozplakatowaniu na terenie gminy Jedlnia-Letnisko i wywieszeniu na tablicy ogłoszeń Urzędu Gminy.

Przewodniczący Rady Gminy:  
*inż. Tadeusz Hernik*

Załącznik nr 1  
do uchwały nr XXXVI/324/2010  
Rady Gminy Jedlnia-Letnisko  
z dnia 11 maja 2010r.

**KARTA DO GŁOSOWANIA**  
**w referendum gminnym zarządzonym przez**  
**Radę Gminy Jedlnia-Letnisko**  
**na dzień**

Czy wyraża Pani/Pan zgodę na przejęcie przez Gminę obowiązku pozbywania się odpadów komunalnych z Pani/Pana nieruchomości?

TAK

NIE

Pouczenie o sposobie głosowania:

1. Oddanie głosu następuje poprzez postawienie znaku „X” w kratce obok odpowiedzi „TAK” lub „NIE”.
2. Za nieważne uznaje się głosy, gdy postawiono znak „X” w więcej, niż jednej kratce lub nie umieszczono znaku „X” w żadnej kratce.

Pieczęć  
Obwodowej Komisji  
d/s Referendum

Pieczęć  
Rady Gminy Jedlnia-Letnisko

Przewodniczący Rady Gminy:  
*inż. Tadeusz Hernik*

Załącznik nr 2  
do uchwały nr XXXVI/324/2010  
Rady Gminy Jedlnia-Letnisko  
z dnia 11 maja 2010r.

Kalendarz czynności związanych z przeprowadzeniem referendum

Treść czynności	Termin wykonania czynności
Kampania referendalna służąca wyjaśnieniu istoty problemu rozstrzyganego w referendum.	Z dniem podjęcia uchwały przez Radę Gminy i ulega zakończeniu na 24 godz. przed dniem referendum.
Powołanie przez Radę Gminy gminnej komisji d/s referendum.	Najpóźniej na 25 dni przed datą referendum.
Powołanie przez gminną komisję d/s referendum obwodowych komisji d/s referendum. Składy komisji podaje się do publicznej wiadomości.	Najpóźniej na 21 dni przed datą referendum.
Sporządzenie i wyłożenie do publicznego wglądu spisu mieszkańców uprawnionych do udziału w referendum (wójt powiadamia mieszkańców o sporządzeniu spisu oraz o miejscu i czasie jego udostępnienia poprzez rozplakatowanie na terenie gminy).	Najpóźniej na 14 dni przed datą referendum.
Przekazanie przewodniczącym poszczególnych komisji obwodowych spisów mieszkańców uprawnionych do głosowania.	W przeddzień referendum.
Głosowanie	Dnia 20 czerwca 2010r. w godz. 6 <sup>00</sup> - 20 <sup>00</sup>

Przewodniczący Rady Gminy:  
*inż. Tadeusz Hernik*

## 2069

### UCHWAŁA Nr XXXVI/329/2010

### RADY GMINY JEDLNIA-LETNISKO

z dnia 11 maja 2010 r.

#### w sprawie nadania nazwy ulicy stanowiącej drogę wewnętrzną w miejscowości Jedlnia-Letnisko Gmina Jedlnia-Letnisko.

Na podstawie art. 18 ust. 2 pkt 13 ustawy z dnia 8 marca 1990r. o samorządzie gminnym (Dz.U. z 2001r. Nr 142, poz. 1591 z późn. zm.) oraz art. 8 ust. 1a ustawy z dnia 21 marca 1985r. o drogach publicznych<sup>1)</sup> (Dz.U. z 2007r. Nr 19, poz. 115 z późn. zm.) Rada Gminy Jedlnia-Letnisko uchwala, co następuje:

§ 1. Nadaje się ulicy w miejscowości Jedlnia-Letnisko, stanowiącej drogę wewnętrzną (nr ew. 269/3, 276/10) o przebiegu jak w załączniku nr 1 do niniejszej uchwały, nazwę – „Szkolna”, za zgodą właścicieli działek, na których znajduje się droga.

§ 2. Wykonanie uchwały powierza się Wójtowi Gminy Jedlnia-Letnisko.

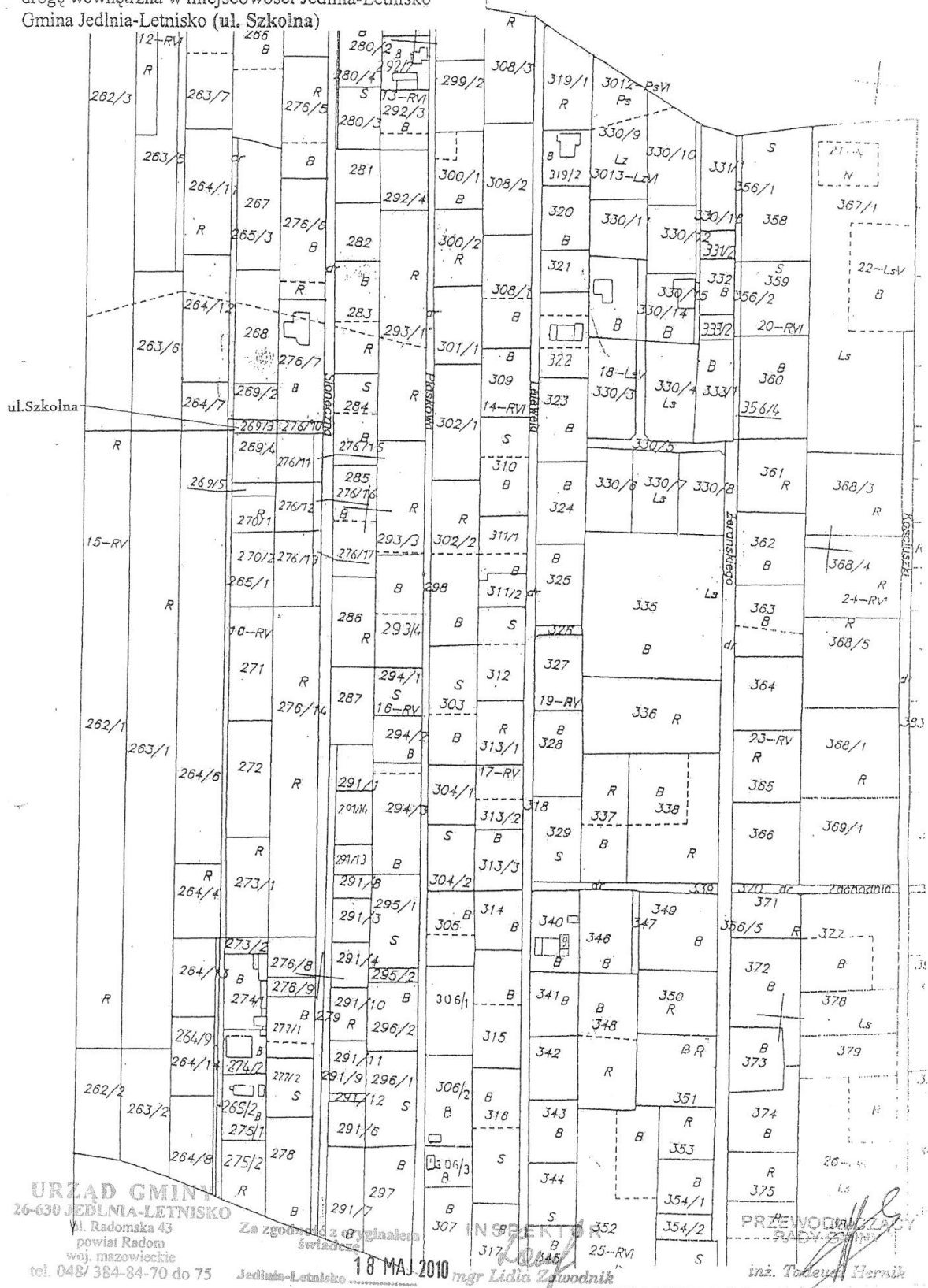
§ 3. Uchwała wchodzi w życie po upływie 14 dni od dnia ogłoszenia w Dzienniku Urzędowym Województwa Mazowieckiego.

<sup>1)</sup> Przepisy niniejszej ustawy wdrażają w zakresie swojej regulacji postanowienia dyrektywy Parlamentu Europejskiego i Rady nr 2004/52/WE z dnia 29 kwietnia 2004r. w sprawie interoperacyjności systemów elektronicznych opłat drogowych we Wspólnocie (Dz. Urz. UE L 166 z 30 kwietnia 2004; str. 124). Dane dotyczące ogłoszenia niniejszego aktu prawa Unii Europejskiej dotyczą jego ogłoszenia w Dzienniku Urzędowym Unii Europejskiej – wydanie specjalne.

Przewodniczący Rady Gminy:  
*inż. Tadeusz Hernik*



Załącznik graficzny nr 1 do uchwały Nr XXXVI/329/2010  
Rady Gminy Jedlnia-Letnisko z dnia 11 maja 2010 r.  
w sprawie nadania nazwy ulicy stanowiącej  
drogę wewnętrzną w miejscowości Jedlnia-Letnisko  
Gmina Jedlnia-Letnisko (ul. Szkolna)



## 2070

### POROZUMIENIE Nr 6/WZS/P/33/10

z dnia 19 marca 2010 r.

**w sprawie korzystania przez Gminę Gozdowo z usług świadczonych w Izbie Wytrzeźwień w Płocku zawarte pomiędzy Gminą - Miasto Płock z siedzibą w Płocku, Pl. Stary Rynek 1 zwaną w dalszej części porozumienia Miastem reprezentowaną przez: Mirosława Milewskiego – Prezydenta Miasta Płocka a Gminą Gozdowo z siedzibą w Gozdowie, ul. Krystyna Gozdawy 19 zwaną w dalszej części porozumienia Gminą Gozdowo reprezentowaną przez: Dariusza Kalkowskiego – Wójta Gminy Gozdowo o następującej treści:**

§ 1. Przedmiotem porozumienia jest współpraca w zakresie korzystania przez Gminę Gozdowo z usług świadczonych w Izbie Wytrzeźwień w Płocku.

§ 2.1. Miasto Płock zobowiązuje się do całodobowego przyjmowania do Izby Wytrzeźwień w Płocku osób nietrzeźwych - mieszkańców gminy Gozdowo.

2. Gmina Gozdowo przekaże środki finansowe w wysokości 1400,00zł (słownie: jeden tysiąc czterysta złotych) zgodnie z uchwałą nr 204/XXXIII/10 Rady Gminy Gozdowo z dnia 10 lutego 2010r. przeznaczone na pomoc finansową dla Izby Wytrzeźwień w Płocku.

3. Miasto Płock zobowiązuje się do zakończenia zadania do dnia 31 grudnia 2010r. i pokrycia z własnych środków kosztów przekraczających wysokość udzielonej pomocy finansowej.

4. W terminie do dnia 15 stycznia 2011r. po zakończeniu realizacji przedmiotu porozumienia Izba Wytrzeźwień w Płocku przedłoży Gminie sprawozdanie z realizacji porozumienia.

5. Sprawozdanie, o którym mowa w ust. 4 powinno zawierać informację o ilości przyjętych pacjentów będących mieszkańcami Gminy Gozdowo, ze wskazaniem aktualnej stawki pobytu w Izbie Wytrzeźwień w Płocku.

§ 3. Gmina Gozdowo zobowiązuje się przekazać środki finansowe, o których mowa w § 2 na konto bankowe Urzędu Miasta Płocka Nr 13 1020 3974 0000 5502 0177 7929 w ciągu 30 dni od dnia podpisania niniejszego porozumienia.

§ 4. Niewykorzystane środki finansowe podlegają zwrotowi na rachunek bankowy Gminy Gozdowo nr 86 9015 0001 3900 0299 2000 0010 w terminie najpóźniej do dnia 31 grudnia 2010r.

§ 5.1. W sprawach nie uregulowanych niniejszym porozumieniem mają zastosowanie przepisy Kodeksu cywilnego i ustawy o wychowaniu w trzeźwości i przeciwdziałaniu alkoholizmowi (tekst jednolity: Dz.U. z 2007r. Nr 70, poz. 473 z późn. zm.).

2. Izba Wytrzeźwień w Płocku zobowiązuje się przyjmować mieszkańców Gminy Gozdowo w 2010 roku, zgodnie z ustawą z dnia 26 października 1982r. o wychowaniu w trzeźwości i przeciwdziałaniu alkoholizmowi (tekst jednolity Dz.U. z 2007r. Nr 70, poz. 473 z późn. zm.) oraz rozporządzeniem Ministra Zdrowia z dnia 4 lutego 2004r. w sprawie trybu doprowadzania, przyjmowania i zwalniania osób w stanie nietrzeźwości oraz organizacji izb wytrzeźwień i placówek utworzonych lub wskazanych przez jednostkę samorządu terytorialnego (Dz.U. z 2004r. Nr 20, poz. 192 z późn. zm.).

§ 6. Nie wywiązanie się przez Gminę Gozdowo z warunków określonych niniejszym porozumieniem będzie skutkowało odmową przyjęcia osób nietrzeźwych z terenu Gminy Gozdowo do Izby Wytrzeźwień w Płocku.

§ 7. Miasto Płock zobowiązuje się do:

1. bezwzględniego zachowania poufności wszelkich informacji uzyskanych w związku z wykonywaniem przedmiotu niniejszego porozumienia dotyczącego Gminy Gozdowo oraz osób określonych § 2 pkt 5 w szczególności poprzez zakaz zabierania, kopiowania oraz powielania dokumentów i danych, a w szczególności udostępniania ich osobom trzecim, informowania osób trzecich o danych objętych nakazem poufności,
2. zapewnienia aby jego pracownicy, którzy wykonują przedmiot porozumienia przestrzegali tych samych reguł poufności. Miasto Płock ponosi odpowiedzialność za należyte wypełnienie powyższego zobowiązania, za działania lub zaniechania pracowników odpowiada jak za własne,
3. podjęcia pozytywnych działań zmierzających do ochrony informacji poufnych Gminy Gozdowo i osób określonych § 2 pkt 5, o ile w trakcie wykonywania porozumienia mogłoby dojść do ujawnienia takich informacji poza wiedzą i zgodą Gminy Gozdowo.

§ 8. Gmina Gozdowo oświadcza, że zapoznała się z Polityką Zintegrowanego Systemu Zarządzania Urzędu Miasta Płocka oraz innymi właściwymi dla danej usługi regulacjami systemu, dostępnymi na stronie [www.zsz.ump.pl](http://www.zsz.ump.pl).

§ 9.1. Wszelkie zmiany niniejszego porozumienia wymagają dla swej ważności formy pisemnej.

2. Ewentualne spory mogące wyniknąć ze stosunku zawartego niniejszym porozumieniem strony poddają rozstrzygnięciu właściwemu miejscowo i rzeczowo Sądowi Powszechnemu.

§ 10. Niniejsze porozumienie podlega ogłoszeniu w Dzienniku Urzędowym Województwa Mazowieckiego.

§ 11. Porozumienie sporządzono w czterech jednobrzmiących egzemplarzach, z których dwa egzemplarze otrzymuje Miasto Płock, jeden egzemplarz otrzymuje Izba Wyrzeźwień w Płocku oraz jeden egzemplarz otrzymuje Gmina Gozdowo.

Prezydent Miasta Płocka:  
*Mirosław Milewski*  
Skarbnik Miasta Płocka:  
*Barbara Szurgocińska*  
Wójt Gminy Gozdowo:  
*Dariusz Kalkowski*  
Skarbnik Gminy:  
*Bogumiła Bogdańska*

## 2071

### ANEKS Nr 1

**zawarty w dniu 16 marca 2010r. pomiędzy: 1) Starostą Legionowskim - Janem Grabcem, przy kontrasygnacie Skarbnika Powiatu – Grażyny Szczubetek a 2) Nadleśniczym Nadleśnictwa Jabłonna - Andrzejem Grzywaczem do porozumienia nr ZŚ. 0118-2/07 z dnia 19 lutego 2007r. o powierzeniu nadzoru nad gospodarką leśną w lasach nie stanowiących własności Skarbu Państwa (Dz. Urz. Woj. Mazowieckiego z 2007r. Nr 142, poz. 3854), zwany dalej „Porozumieniem”.**

§ 1. Strony zgodnie postanawiają w porozumieniu w § 1 wprowadzić następujące zmiany:

- 1) w pkt 8 na końcu kropkę zastępuje się przecinkiem;
- 2) po pkt 8 dodaje się pkt 9 w brzmieniu:  
„9) ustalanie i nadzorowanie, zgodnie z art. 79 ust. 3 ustawy o lasach, wykonania zadań z zakresu gospodarki leśnej w lasach, dla których

nie ma opracowanych planów urządzenia lasu, do czasu ich opracowania.”

§ 2. Aneks podlega ogłoszeniu w Dzienniku Urzędowym Województwa Mazowieckiego.

§ 3. Aneks wchodzi w życie z dniem podpisania.

§ 4. Aneks sporządzono w 4 jednobrzmiących egzemplarzach, dwa dla Nadleśniczego i dwa dla Starosty.

Starosta:  
*Jan Grabiec*  
Skarbnik Powiatu Legionowskiego:  
*Grażyna Szczubetek*  
Nadleśniczy Nadleśnictwa Jabłonna:  
*mgr inż. Andrzej Grzywacz*

## 2072

### DECYZJA

#### PREZESA URZĘDU REGULACJI ENERGETYKI

##### Nr OWA-4210-9(9)/2010/405/VI/RWR

z dnia 14 maja 2010 r.

Na podstawie art. 47 ust. 1 i 2 oraz art. 23 ust. 2 pkt 2 i pkt 3 lit. b, w związku z art. 30 ust. 1 ustawy z dnia 10 kwietnia 1997r. – Prawo energetyczne (Dz. U. z 2006r. Nr 89, poz. 625, Nr 104, poz. 708, Nr 158, poz.1123 i Nr 170, poz. 1217, z 2007r. Nr 21, poz. 124, Nr 52, poz. 343, Nr 115, poz. 790 i Nr 130, poz. 905, z 2008r. Nr 180, poz. 1112 i Nr 227, poz. 1505, z 2009r. Nr 3, poz. 11, Nr 69, poz.586, Nr 165, poz. 1316 i Nr 215, poz. 1664 oraz z 2010r. Nr 21, poz. 104) oraz art. 104 ustawy z dnia 14 czerwca 1960r. – Kodeks postępowania administracyjnego (Dz. U. z 2000r. Nr 98, poz. 1071, z 2001r. Nr 49, poz. 509, z 2002r. Nr 113, poz. 984 i Nr 153, poz. 1271 i Nr 169, poz. 1387, z 2003r. Nr 130, poz. 1188 i Nr 170, poz. 1660, z 2004r. Nr 162, poz. 1692, z 2005r. Nr 64, poz. 565, Nr 78, poz. 682 i Nr 181, poz. 1524; z 2008r. Nr 229, poz. 1539 oraz z 2009r. Nr 195, poz. 1501 i Nr 216, poz. 1676), po rozpatrzeniu wniosku przedsiębiorstwa energetycznego: Komunalnego Przedsiębiorstwa Energetyki Ciepłej Sp. z o.o., z siedzibą w miejscowości Karczew, zwanego dalej „Przedsiębiorstwem”, które posiada:

1. numer 0000098255 w rejestrze przedsiębiorców prowadzonym przez Sąd Rejonowy dla m.st. Warszawy, XIV Wydział Gospodarczy Krajowego Rejestru Sądowego,
2. numer identyfikacji podatkowej (NIP): 532-100-82-84,

zawartego w piśmie z dnia 19 marca 2010r. (bez znaku), skorygowanego pismami z dnia 2 kwietnia 2010r. (bez znaku), z dnia 28 kwietnia 2010r. (bez znaku), z dnia 11 maja 2010r. (l.dz. 379/10) oraz ostatecznie pismem z dnia 13 maja 2010r. (l.dz.390/10), postanawiam zatwierdzić ustaloną przez Przedsiębiorstwo taryfę dla ciepła, stanowiącą załącznik do niniejszej decyzji, na okres do dnia 30 czerwca 2011r.

#### Uzasadnienie

W dniu 22 marca 2010r., na wniosek Przedsiębiorstwa, zostało wszczęte postępowanie administracyjne w sprawie zatwierdzenia taryfy dla ciepła, ustalonej przez to Przedsiębiorstwo.

Zgodnie z art. 47 ust. 1 i ust. 2 ustawy – Prawo energetyczne, przedsiębiorstwo energetyczne posiadające koncesje ustala taryfę dla ciepła oraz proponuje okres jej obowiązywania. Przedłożona taryfa podlega zatwierdzeniu przez Prezesa Urzę-

du Regulacji Energetyki, o ile jest zgodna z zasadami i przepisami, o których mowa w art. 44-46 Prawa energetycznego.

Przedsiębiorstwu udzielono w szczególności koncesji na:

- na wytwarzanie ciepła udzieloną decyzją z 16 stycznia 2008r., nr WCC/1166/405/W/OWA/2008/EB,
- na przesyłanie i dystrybucję ciepła udzieloną decyzją z dnia 16 stycznia 2008r., nr PCC/1142/405/W/OWA/2008/EB.

Na podstawie powyższych koncesji Przedsiębiorstwo zaopatruje w ciepło odbiorców z terenu miejscowości Karczew.

W toku niniejszego postępowania zwracano się do Przedsiębiorstwa o wyjaśnienie istotnych okoliczności sprawy mających wpływ na wysokość kosztów planowanych na pierwszy rok stosowania taryfy i o uwzględnienie przy ustalaniu planowanych na ten okres kosztów uzasadnionych, przewidywanej poprawy efektywności funkcjonowania Przedsiębiorstwa oraz zmiany w tym okresie warunków prowadzenia działalności gospodarczej w zakresie zaopatrzenia odbiorców w ciepło. Ostatecznie Przedsiębiorstwo przedłożyło w dniu 13 maja 2010r. skorygowaną taryfę dla ciepła.

W trakcie postępowania administracyjnego, na podstawie zgromadzonego materiału dowodowego przeanalizowano i zweryfikowano przychody przyjęte przez Przedsiębiorstwo za podstawę kalkulacji cen i stawek opłat w taryfie. W wyniku tej weryfikacji Przedsiębiorstwo opracowało taryfę zgodnie z zasadami określonymi w art. 44 i 45 ustawy - Prawo energetycznego oraz przepisami rozporządzenia Ministra Gospodarki z dnia 9 października 2006r. w sprawie szczegółowych zasad kształtowania i kalkulacji taryf oraz rozliczeń z tytułu zaopatrzenia w ciepło (Dz.U. z 2006r. Nr 193, poz. 1423) zwanego dalej: „rozporządzeniem taryfowym” - ceny i stawki opłat ustalone w stanowiącej załącznik do niniejszej decyzji taryfie, zostały przez Przedsiębiorstwo skalkulowane na podstawie uzasadnionych przychodów prowadzenia działalności dotyczącej zaopatrzenia odbiorców w ciepło, zaplanowanych na rok obowiązywania taryfy z uwzględnieniem przy tym, projektowanej poprawy efektywności funkcjonowania Przedsię-

biorstwa oraz zmiany warunków prowadzenia przez nie danego rodzaju działalności gospodarczej w pierwszym roku stosowania taryfy.

W szczególności taryfa zawiera elementy określone w § 5 ust. 1 oraz w § 7 ust. 2 rozporządzenia taryfowego dla ciepła, tj.:

- 1) grupy taryfowe,
- 2) rodzaje oraz wysokość cen, a także warunki ich stosowania,
- 3) bonifikaty za niedotrzymanie parametrów jakościowych nośnika ciepła i standardów jakościowych obsługi odbiorców,
- 4) opłaty za nielegalny pobór ciepła.

Okres obowiązywania zatwierdzonej niniejszą decyzją taryfy dla ciepła Przedsiębiorstwa ustalono do dnia 30 czerwca 2011r.

Mając na uwadze powyższe okoliczności, postanowiono orzec, jak w sentencji.

#### Pouczenie

1. Od niniejszej decyzji przysługuje odwołanie do Sądu Okręgowego w Warszawie – Sądu Ochrony Konkurencji i Konsumentów, za moim pośrednictwem, w terminie dwutygodniowym

od dnia jej doręczenia (art. 30 ust. 2 i 3 ustawy – Prawo energetyczne oraz art. 479<sup>46</sup> pkt 1 i art. 479<sup>47</sup> § 1 Kodeksu postępowania cywilnego). Odwołanie należy wysłać pod adres: Oddział Centralny Urzędu Regulacji Energetyki ul. Canaletta 4, 00-099 Warszawa.

2. Odwołanie od decyzji powinno czynić zadość wymaganiom przepisanych dla pisma procesowego oraz zawierać oznaczenie zaskarżonej decyzji i wartości przedmiotu sporu, przytoczenie zarzutów, zwięzłe ich uzasadnienie, wskazanie dowodów, a także zawierać wniosek o uchylenie albo zmianę decyzji w całości lub w części (art. 479<sup>49</sup> Kodeksu postępowania cywilnego).
3. Stosownie do art. 47 ust. 3 pkt 2 w związku z art. 31 ust. 4 ustawy – Prawo energetyczne, taryfa zostanie skierowana do ogłoszenia w Dzienniku Urzędowym Województwa Mazowieckiego.
4. Stosownie do art. 47 ust. 4 ustawy – Prawo energetyczne, Przedsiębiorstwo wprowadza taryfę do stosowania nie wcześniej niż po upływie 14 dni i nie później niż do 45 dnia od dnia jej opublikowania.

z up. Prezesa Urzędu Regulacji Energetyki  
p.o. Dyrektor Oddziału Centralnego  
Urzędu Regulacji Energetyki w Warszawie:  
*Adam Dobrowolski*

Załącznik do decyzji  
Prezesa Urzędu Regulacji Energetyki  
nr OWA-4210-9(9)/2010/405/VI/RWR  
z dnia 14 maja 2010r.

Komunalne Przedsiębiorstwo Energetyki Ciepłej  
Spółka z o.o. w Karczewie

#### TARYFA DLA CIEPŁA

#### SPIS TREŚCI

- Część I. Objaśnienia pojęć i skrótów używanych w taryfie
- Część II. Zakres działalności gospodarczej związanej z zaopatrzeniem w ciepło
- Część III. Podział odbiorców na grupy
- Część IV. Rodzaje oraz wysokość bazowych cen i stawek opłat
- Część V. Warunki stosowania cen i stawek opłat
- Część VI. Zasady wprowadzania oraz zmiany cen i stawek opłat

#### Część I

#### Objaśnienia pojęć i skrótów używanych w taryfie

1. Ustawa - bez bliższego określenia - ustawa z dnia 10 kwietnia 1997r. - Prawo energetyczne (Dz.U. z 2006r. Nr 89, poz. 625 z późniejszymi zmianami).
2. Rozporządzenie o taryfach - rozporządzenie Ministra Gospodarki z dnia 9 października 2006r. w sprawie szczególnych zasad kształtowania i kalkulacji taryf oraz rozliczeń w obrocie ciepłem (Dz.U. Nr 193, poz. 1423).

3. Rozporządzenie o przyłączeniach - rozporządzenie Ministra Gospodarki z dnia 15 stycznia 2007r. w sprawie szczegółowych warunków funkcjonowania systemów ciepłowniczych (Dz.U, Nr 16, poz. 92).
4. Ciepło - energia cieplna zawarta w gorącej wodzie.
5. Przedsiębiorstwo ciepłownicze - przedsiębiorstwo energetyczne zajmujące się wytwarzaniem ciepła we własnych źródłach oraz przesyłaniem i dystrybucją ciepła wytworzonego we własnych źródłach.
6. Sprzedawca — Komunalne Przedsiębiorstwo Energetyki Ciepłej Spółka z o.o. w Karczewie, z siedzibą przy ul. Ciepłowniczej 1, 05-480 Karczew (określane również skrótem KPEC), dostarczające odbiorcy ciepło na podstawie umowy sprzedaży ciepła, zawartej z tym odbiorcą.
7. Odbiorca - każdy kto otrzymuje lub pobiera ciepło na podstawie umowy z przedsiębiorstwem energetycznym.
8. Grupa taryfowa — grupa odbiorców korzystających z usług związanych z zaopatrzeniem w ciepło, z którymi rozliczenia są prowadzone na podstawie tych samych cen i stawek opłat oraz warunków ich stosowania.
9. Źródło ciepła — połączone ze sobą urządzenia lub instalacje, służące do wytwarzania ciepła.
10. Sieć ciepłownicza - połączone ze sobą urządzenia lub instalacje, służące do przesyłania i dystrybucji ciepła ze źródeł ciepła do węzłów cieplnych.
11. Przyłączy - odcinek sieci ciepłowniczej doprowadzający ciepło wyłącznie do jednego węzła cieplnego.
12. Węzeł cieplny - połączone ze sobą urządzenia lub instalacje służące do zmiany rodzaju lub parametrów nośnika ciepła dostarczanego z przyłącza oraz regulacji ilości ciepła dostarczanego do instalacji odbiorczych.
13. Instalacja odbiorcza - połączone ze sobą urządzenia lub instalacje służące do transportowania ciepła lub ciepłej wody z węzłów cieplnych lub źródeł ciepła do odbiorników ciepła lub punktów poboru ciepłej wody w obiekcie.
14. Obiekt - budowla lub budynek wraz z instalacjami odbiorczymi.
15. Układ pomiarowo-rozliczeniowy - dopuszczony do stosowania zespół urządzeń służących do pomiaru ilości i parametrów nośnika ciepła, których wskazania stanowią podstawę do obliczenia należności z tytułu dostarczania ciepła.
16. Liczba punktów pomiarowych - liczba układów pomiarowo-rozliczeniowych zainstalowanych w przyłączach do węzłów cieplnych.
17. Moc cieplna - ilość ciepła wytworzonego lub dostarczonego do podgrzania określonego nośnika ciepła lub odebrana od tego nośnika w ciągu godziny.
18. Zamówiona moc cieplna - ustalona przez odbiorcę największa moc cieplna, jaka w ciągu roku występuje w danym obiekcie dla warunków obliczeniowych, która zgodnie z warunkami technicznymi oraz wymaganiami technologicznymi dla tego obiektu jest niezbędna do zapewnienia:
  - a) pokrycia strat ciepła w obiekcie w celu utrzymania normatywnej temperatury i wymiany powietrza w pomieszczeniach,
  - b) utrzymania normatywnej temperatury ciepłej wody w punktach czerpalnych,
  - c) prawidłowej pracy innych urządzeń lub instalacji.
19. Przyłączeniowa moc cieplna - moc cieplna ustalona przez przedsiębiorstwo energetyczne dla danej sieci ciepłowniczej na podstawie zamówionej mocy cieplnej przez odbiorców, po uwzględnieniu strat mocy cieplnej podczas przesyłania ciepła tą siecią oraz niejednoczesności występowania szczytowego poboru mocy cieplnej u odbiorców.
20. Warunki obliczeniowe:
  - a) obliczeniowa temperatura powietrza atmosferycznego, określona dla strefy klimatycznej w której zlokalizowane są obiekty, do których jest dostarczane ciepło.
  - b) normatywną temperaturę ciepłej wody;
21. Tabela regulacyjna - przedstawiona w postaci tabeli lub na wykresie zależność temperatury nośnika ciepła od warunków atmosferycznych.
22. Sezon grzewczy - okres, w którym warunki atmosferyczne powodują konieczność ciągłego dostarczania ciepła w celu ogrzewania obiektów.
23. Uzasadnione koszty - koszty określone przez KPEC na podstawie ustawy i rozporządzenia o taryfach, przy zachowaniu należytej staranności zmierzającej do ochrony interesów odbiorców i minimalizacji kosztów, niezbędne do wykonania zobowiązań wynikających z umowy o przyłączy do sieci ciepłowniczej i umowy sprzedaży ciepła.
24. Taryfa - zbiór cen i stawek opłat oraz warunków ich stosowania, opracowany przez KPEC i wprowadzony jako obowiązujący dla określonych w nim odbiorców w trybie określonym w art. 47 ustawy.
25. VAT podatek od towarów usług stosowany na zasadach ustawy z dnia 11 marca 2004r. (Dz.U. z 2004r. Nr 54, poz. 535) oraz przepisów wykonawczych.

#### Część II

#### **Zakres działalności gospodarczej związanej z zaopatrzeniem w ciepło.**

Komunalne Przedsiębiorstwo Energetyki Ciepłej Spółka z o.o. w Karczewie prowadzi działalność gospodarczą w zakresie zaopatrzenia w ciepło, która obejmuje:

1. Wytwarzanie ciepła w ciepłowni przy ul. Ciepłowniczej,
2. Przesyłanie i dystrybucją ciepła, wytworzonego w ciepłowni w postaci gorącej wody o zmiennej temperaturze, za pośrednictwem sieci ciepłowniczej należącej do KPEC,
3. Eksploatację węzłów cieplnych należących do KPEC.

Działalność gospodarcza w zakresie zaopatrzenia prowadzona jest na podstawie udzielonych przez Prezesa Urzędu Regulacji Energetyki koncesji:

- na wytwarzanie ciepła w okresie od 6 września 2008r. do 31 grudnia 2025r. - koncesja nr WCC/1166/405/W/OWA/2008/EB z dnia 16 stycznia 2008r.
- na przesyłanie i dystrybucję ciepła w okresie od 6 września 2008r. do 31 grudnia 2025r. - koncesja nr PCC/1142/405/W/OWA/2008/EB z dnia 16 stycznia 2008r.

Część III

**Podział odbiorców na grupy taryfowe**

Podziału odbiorców na grupy taryfowe dokonano według kryteriów określonych w rozporządzeniu o taryfach w zależności od ponoszonych kosztów (miejsca dostarczania ciepła). Charakterystyka odbiorców i oznaczenia grup taryfowych są następujące:

Charakterystyka odbiorców	Grupa taryfowa
Odbiorcy ciepła wytworzonego przez KPEC, przyłączeni do sieci ciepłowniczej KPEC, eksploatujący własne węzły	A
Odbiorcy ciepła wytworzonego przez KPEC, przyłączeni do sieci ciepłowniczej KPEC poprzez węzły cieplne należące i eksploatowane przez KPEC	B

Część IV

**Rodzaje oraz wysokość cen i stawek opłat**

4.1. Ceny i stawki opłat stosowane w rozliczeniach z tytułu dostarczania ciepła:

Rodzaj ceny lub stawki opłat	Jedn. miary	Wysokość ceny lub stawki opłat	
		Grupa A	Grupa B
1. Cena za zamówioną moc cieplną za rok bez VAT za rok z VAT rata za m-c bez VAT rata za m-c z VAT	zł/MW	98 848,66	
	zł/MW	120 595,37	
	zł/MW	8 237,39	
	zł/MW	10 049,62	
2. Cena ciepła bez VAT z VAT	zł/GJ	31,90	
	zł/GJ	38,92	
3. Cena nośnika ciepła bez VAT z VAT	zł/m <sup>3</sup>	12,38	
	zł/m <sup>3</sup>	15,10	
4. Stawka stałą opłat za usługi przesyłowe za rok bez VAT za rok z VAT rata za m-c bez VAT rata za m-c z VAT	zł/MW	24 569,16	32 570,11
	zł/MW	29 974,38	39 735,53
	zł/MW	2 047,43	2 714,18
	zł/MW	2 497,86	3 311,30
5. Stawka zmienna opłat za usługi przesyłowe bez VAT z VAT	zł/GJ	9,32	11,76
	zł/GJ	11,37	14,35

4.2. Stawki opłat za przyłączanie do sieci.

Rodzaj sieci	Jednostka miary	Stawki bez VAT	Stawka z VAT
D <sub>n</sub> 100	zł/m	360,73	440,09
D <sub>n</sub> 40	zł/m	278,46	339,72

Ceny i stawki opłat z VAT uwzględniają podatek w wysokości 22%.

Część V

**Warunki stosowania cen i stawek opłat**

5.1. Zakres świadczonych usług dla poszczególnych grup odbiorców

Zakres usług dotyczących zaopatrzenia w ciepło świadczonych odbiorcom:

- A. Wytwarzanie ciepła w postaci gorącej wody i regulowanie temperatury wody wychodzącej ze źródła ciepła w sezonie grzewczym zgodnie z tabelą regulacyjną w zależności od warunków atmosferycznych i temperatury wody powracającej z sieci ciepłowniczej oraz utrzymanie wymaganej temperatury wody sieciowej w okresie letnim dla potrzeb podgrzania wody wodociągowej w węzłach cieplnych. Przesyłanie i dystrybucja gorącej wody siecią ciepłowniczą do przyłączy, z których zasilane są węzły cieplne należące do odbiorców i eksploatowane przez tych odbiorców. Eksploatacja, konserwacja i utrzymanie sprawności technicznej urządzeń i instalacji w źródle ciepła, sieci ciepłowniczej wraz z przyłączami oraz zainstalowanych w tych przyłączach układów pomiarowo-rozliczeniowych i urządzeń ustalających natężenie przepływu
- B. Wytwarzanie ciepła w postaci gorącej wody i regulowanie temperatury wody wychodzącej ze źródła ciepła w sezonie grzewczym zgodnie z tabelą regulacyjną w zależności od warunków atmosferycznych i temperatury wody powracającej z sieci ciepłowniczej oraz utrzymanie wymaganej temperatury wody sieciowej w okresie letnim dla potrzeb podgrzania wody wodociągowej w węzłach cieplnych. Przesyłanie i dystrybucja gorącej wody siecią ciepłowniczą do przyłączy, z których zasilane są węzły cieplne należące do KPEC. Eksploatacja, konserwacja i utrzymanie sprawności technicznej urządzeń i instalacji w źródle ciepła, sieci ciepłowniczej wraz z przyłączami oraz zainstalowanych w tych przyłączach układów pomiarowo-rozliczeniowych i urządzeń ustalających natężenie przepływu. Eksploatacja, konserwacja i utrzymywanie sprawności technicznej urządzeń i instalacji w węzłach cieplnych należących do KPEC.

5.2. Parametry jakościowe nośnika ciepła i standardy obsługi odbiorców

ustalone w niniejszej taryfie ceny i stawki opłat są stosowane przy zachowaniu parametrów jakościowych nośnika ciepła i standardów obsługi odbiorców, które określone zostały w rozdziale 6 rozporządzenia o przyłączeniach.

5.3. Sposób postępowania w przypadku niedotrzymania przez strony warunków umowy.

W przypadku:

- niedotrzymania przez strony warunków sprzedaży ciepła, uszkodzenia lub stwierdzenia nieprawidłowych wskazań układu pomiarowo-rozliczeniowego, udzielania bonifikat i naliczania upustów przysługujących odbiorcy, nielegalnego poboru ciepła, stosuje się odpowiednio postanowienia określone w rozdziale 4 rozporządzenia o taryfach o ile umowa o sprzedaży nie przewiduje inaczej.

5.4. Sposób wprowadzania zmian cen i stawek opłat.

O zmianach cen i stawek opłat w niniejszej taryfie, w tym o wysokości tych cen i stawek opłat po zmianach, odbiorcy zostaną powiadomieni na piśmie co najmniej na 14 dni przed wprowadzeniem tych zmian. Sprzedawca wprowadza taryfę do stosowania nie wcześniej niż po upływie 14 dni i nie później niż do 45 dnia od dnia jej opublikowania.

Prezes Zarządu:  
*Krzysztof Balcerzak*

---

Exemplarze bieżące i z lat ubiegłych oraz załączniki można nabywać na podstawie nadesłanego zamówienia - w punkcie sprzedaży Redakcji Dziennika Urzędowego Województwa Mazowieckiego w Radomiu ul. Żeromskiego 53 tel. 048 36-268-97, 36-20-861 fax: 048 36-20-305

---

**Reklamacje z powodu niedoręczenia poszczególnych numerów zgłaszać należy na piśmie do Redakcji Dziennika Urzędowego Województwa Mazowieckiego ul. Żeromskiego 53, 26-600 Radom do 15 dni po otrzymaniu następnego kolejnego numeru**

---

O wszelkich zmianach nazwy lub adresu prenumeratora prosimy niezwłocznie informować na piśmie na adres:  
Agencja Zarządu Nieruchomości i Rozwoju Regionalnego Sp. z o.o. ul. Starowolska 13A, 26-600 Radom

---

**Wydawca:** Wojewoda Mazowiecki

**Redakcja i skład:** Wydział Prawny Mazowieckiego Urzędu Wojewódzkiego w Warszawie - Redakcja Dziennika Urzędowego Województwa Mazowieckiego  
Delegatura – Placówka Zamiejscowa 26-600 Radom, ul. Żeromskiego 53 tel. 0-48 36-268-97, 36-20-861  
e-mail: redakcja@mazowieckie.pl

**Druk i rozpowszechnianie:** Agencja Zarządu Nieruchomości i Rozwoju Regionalnego Sp. z o.o. w Radomiu, Starowolska 13A, tel. 048 38-20-777  
e-mail: azn-radom@pro.onet.pl

---

Tłoczono z polecenia Wojewody Mazowieckiego w Agencji Zarządu Nieruchomości i Rozwoju Regionalnego Sp. z o.o. w Radomiu, ul. Starowolska 13A