



DZIENNIK URZĘDOWY

WOJEWÓDZTWA MAZOWIECKIEGO

Warszawa, dnia 19 maja 2021 r.

Poz. 4532

UCHWAŁA NR XXXIV.445.2021 RADY GMINY NADARZYN

z dnia 17 marca 2021 r.

w sprawie uchwalenia miejscowego planu zagospodarowania przestrzennego dla części wsi Stara Wieś w Gminie Nadarzyn – Obszary Nr I-V

Na podstawie art. 18 ust. 2 pkt 5 ustawy z dnia 8 marca 1990 r. o samorządzie gminnym (t.j. Dz. U. z 2020 r. poz. 713, poz. 1378) oraz art. 20 ust. 1 ustawy z dnia 27 marca 2003 r. o planowaniu i zagospodarowaniu przestrzennym (t.j. Dz. U. z 2020 r. poz. 293¹⁾ późn. zm.), w związku z Uchwałą Nr XIII.155.2019 Rady Gminy Nadarzyn z dnia 28 sierpnia 2019 r. w sprawie przystąpienia do sporządzenia miejscowego planu zagospodarowania dla części wsi Stara Wieś w Gminie Nadarzyn – Obszary Nr I-V oraz stwierdzając, że niniejszy plan nie narusza ustaleń Studium uwarunkowań i kierunków zagospodarowania przestrzennego Gminy Nadarzyn, przyjętego Uchwałą Nr XLII/420/14 Rady Gminy Nadarzyn z dnia 26 marca 2014 r., zmienionego Uchwałą Nr XXI.262.2016 Rady Gminy Nadarzyn z dnia 31 sierpnia 2016 r., uchwała się, co następuje:

Rozdział 1. Przepisy ogólne

§ 1. 1. Uchwała się miejscowy plan zagospodarowania przestrzennego dla części wsi Stara Wieś w Gminie Nadarzyn – Obszary Nr I-V zwany dalej planem.

2. Plan obejmuje pięć obszarów, których granice wyznaczają:

- 1) obszar Nr I – granice działek nr ew. 95, 96, 254;
- 2) obszar Nr II – granice działek nr ew. 102/1, 102/4, 102/5, 103/1, od 571/6 do 571/21 i od 571/23 do 571/28 oraz części działki nr ew. 571/5;
- 3) obszar Nr III – granice działek nr ew. 82/44, 82/45, 82/46, 82/47;
- 4) obszar Nr IV – granice działki nr ew. 199/33;
- 5) obszar Nr V – granice działki nr ew. 241/6.

3. Integralnymi częściami niniejszej uchwały są:

- 1) rysunki planu w skali 1:1 000, stanowiące:
 - a) załącznik nr 1 – dla obszaru Nr I,
 - b) załącznik nr 2 – dla obszaru Nr II,
 - c) załącznik nr 3 – dla obszaru Nr III,

¹⁾Zmiany tekstu jednolitego wymienionej ustawy zostały ogłoszone w Dz. U. z 2020 r. poz. 1086, 471, 782, 1378, Dz. U. z 2021 r. poz. 11).

- d) załącznik nr 4 – dla obszaru Nr IV,
 - e) załącznik nr 5 – dla obszaru Nr V;
- 2) rozstrzygnięcie o sposobie realizacji zapisanych w planie inwestycji z zakresu infrastruktury technicznej należących do zadań własnych gminy, stanowiące załącznik nr 6;
 - 3) rozstrzygnięcie o sposobie rozpatrzenia uwag wniesionych do projektu planu, stanowiące załącznik nr 7;
 - 4) dane przestrzenne obejmujące: lokalizację przestrzenną obszaru objętego aktem w postaci wektorowej w obowiązującym państwowym systemie odniesień przestrzennych, atrybuty zawierające informacje o akcie oraz część graficzną aktu w postaci cyfrowej reprezentacji z nadaną georeferencją w obowiązującym państwowym systemie odniesień przestrzennych, stanowiące załącznik nr 8.

§ 2. 1. W planie ustala się:

- 1) przeznaczenie terenów oraz linie rozgraniczające tereny o różnym przeznaczeniu lub różnych zasadach zagospodarowania;
- 2) zasady ochrony i kształtowania ładu przestrzennego;
- 3) zasady ochrony środowiska, przyrody i krajobrazu;
- 4) zasady kształtowania krajobrazu;
- 5) zasady ochrony dziedzictwa kulturowego i zabytków;
- 6) zasady kształtowania zabudowy oraz wskaźniki zagospodarowania terenu, maksymalną i minimalną intensywność zabudowy, jako wskaźnik powierzchni całkowitej zabudowy w odniesieniu do powierzchni działki budowlanej, minimalny udział procentowy powierzchni biologicznie czynnej w odniesieniu do powierzchni działki budowlanej, maksymalną wysokość zabudowy, minimalną liczbę miejsc do parkowania, w tym miejsca przeznaczone na parkowanie pojazdów zaopatrzonych w kartę parkingową i sposób ich realizacji oraz linie zabudowy i gabaryty obiektów;
- 7) granice i sposoby zagospodarowania terenów lub obiektów podlegających ochronie, na podstawie odrębnych przepisów;
- 8) szczegółowe zasady i warunki scalania i podziału nieruchomości objętych planem;
- 9) szczególne warunki zagospodarowania terenów oraz ograniczenia w ich użytkowaniu, w tym zakaz zabudowy;
- 10) zasady modernizacji, rozbudowy i budowy systemów komunikacji i infrastruktury technicznej;
- 11) sposób i termin tymczasowego zagospodarowania, urządzania i użytkowania terenów;
- 12) stawki procentowe, na podstawie których ustala się opłatę z tytułu wzrostu wartości nieruchomości w wyniku uchwalenia planu;
- 13) granice terenów rozmieszczenia inwestycji celu publicznego o znaczeniu lokalnym;
- 14) kolorystykę obiektów budowlanych oraz pokrycie dachów;
- 15) minimalną powierzchnię nowo wydzielonych działek budowlanych.

2. W planie nie ustala się:

- 1) zasad ochrony krajobrazów kulturowych oraz dóbr kultury współczesnej;
- 2) wymagań wynikających z potrzeb kształtowania przestrzeni publicznych;
- 3) granic i sposobów zagospodarowania terenów górniczych, a także obszarów szczególnego zagrożenia powodzią oraz obszarów osuwania się mas ziemnych, krajobrazów priorytetowych określonych w audycie krajobrazowym oraz w planach zagospodarowania przestrzennego województwa.

§ 3. Ilekroć w uchwale jest mowa o:

- 1) **linii rozgraniczającej** – należy przez to rozumieć oznaczoną na rysunku planu linię ciągłą, dzielącą obszar objęty planem na tereny o różnym przeznaczeniu lub różnych zasadach zagospodarowania;

- 2) **nieprzekraczalnej linii zabudowy** – należy przez to rozumieć wyznaczoną na rysunku planu i określoną ustaleniami tekstu planu linię wyznaczającą najmniejszą dopuszczalną odległość zewnętrznej ściany budynku od linii rozgraniczającej terenu; linia ta nie dotyczy:
 - a) balkonów, wykuszy, loggii, gzymsów, okapów, zadaszeń nad wejściami do budynków wysuniętych poza obrys nie więcej niż 2 m, schodów prowadzących do budynków, pochylni i podjazdów dla niepełnosprawnych, o ile nie wykraczają poza granicę obszaru objętego planem,
 - b) obiektów do czasowego gromadzenia odpadów i obiektów dozoru posesji,
 - c) sieci, obiektów i urządzeń infrastruktury technicznej;
- 3) **przeznaczeniu dopuszczalnym** – należy przez to rozumieć funkcje zagospodarowania lub zabudowy dopuszczone do realizacji łącznie z funkcjami przeznaczenia podstawowego, które uzupełniają przeznaczenie podstawowe;
- 4) **przeznaczeniu podstawowym** – należy przez to rozumieć przeznaczenie terenu pod funkcje, których udział w zagospodarowaniu lub zabudowie jest jedyny lub przeważający na działce budowlanej;
- 5) **terenie** – należy przez to rozumieć wydzielony na rysunku planu linią rozgraniczającą fragment obszaru planu, dla którego ustalono przeznaczenie oraz zasady zabudowy i zagospodarowania, oznaczony symbolem cyfrowo-literowym, symbol literowy określa przeznaczenie terenu, a cyfra kolejny numer terenu;
- 6) **udziale powierzchni biologicznie czynnej** – należy przez to rozumieć wyrażony procentowo udział terenu biologicznie czynnego w rozumieniu przepisów odrębnych w odniesieniu do powierzchni działki budowlanej;
- 7) **usługach** – należy przez to rozumieć działalność służącą zaspokajaniu potrzeb ludności, nie związaną z wytwarzaniem dóbr materialnych metodami przemysłowymi, prowadzoną w obiektach wolnostojących lub lokalach użytkowych usytuowanych w budynkach o innej funkcji;
- 8) **wiacie** – należy przez to rozumieć obiekt budowlany, niebędący budynkiem, składający się z konstrukcji wspartej na słupach, dachu i przegród budowlanych; co najmniej jedna strona (bok) wiaty nie może być wydzielona z przestrzeni przegrodami budowlanymi, przy czym drzwi lub wrota wiaty uznaje się za przegrodę budowlaną.

§ 4. Dla poszczególnych terenów obowiązują łącznie ustalenia zawarte w Rozdziale 1, Rozdziale 2 i Rozdziale 4 uchwały oraz odpowiednie ustalenia szczegółowe zawarte w Rozdziale 3 uchwały.

§ 5. 1. Następujące oznaczenia graficzne na rysunku planu są obowiązującymi ustaleniami planu:

- 1) granica obszaru objętego planem;
- 2) linie rozgraniczające tereny o różnym przeznaczeniu lub różnych zasadach zagospodarowania;
- 3) nieprzekraczalne linie zabudowy;
- 4) granice strefy ochrony archeologicznej;
- 5) strefa ograniczeń zabudowy wynikających z przepisów odrębnych z zakresu prawa budowlanego;
- 6) strefa zieleni;
- 7) wymiarowanie odległości podane w metrach;
- 8) przeznaczenie terenów – oznaczenie cyfrowo-literowe identyfikujące tereny wyznaczone liniami rozgraniczającymi.

2. Pozostałe, niewymienione w ust. 1, oznaczenia graficzne na rysunku planu są oznaczeniami informacyjnymi lub wskazują granice obszarów ustanowione odrębnymi aktami prawnymi.

Rozdział 2.

Ustalenia ogólne dla całego obszaru

§ 6. Ustala się następujące **przeznaczenie terenu**:

- 1) tereny zabudowy mieszkaniowej jednorodzinnej i usługowej, oznaczone na rysunku planu symbolem **MNU**;

- 2) tereny zabudowy mieszkaniowej jednorodzinnej, oznaczone na rysunku planu symbolem **MN**;
- 3) tereny zieleni urządzonej, oznaczone na rysunku planu symbolem **ZU**;
- 4) tereny lasu, oznaczone na rysunku planu symbolem **ZL**;
- 5) tereny wód powierzchniowych śródlądowych – rowy melioracyjne, oznaczone na rysunku planu symbolem **WS**;
- 6) tereny dróg publicznych klasy dojazdowej, oznaczone na rysunku planu symbolem **KDD**;
- 7) tereny dróg wewnętrznych, oznaczone na rysunku planu symbolem **KDW**.

§ 7. Zasady ochrony, kształtowania ład przestrzennego i krajobrazu:

- 1) ustala się zasady lokalizacji budynków poprzez wyznaczenie na rysunku planu nieprzekraczalnych linii zabudowy w odległości:
 - a) 10 m od linii rozgraniczającej drogi publicznej klasy zbiorczej, położonej poza granicą obszaru objętego planem, oznaczonej symbolem informacyjnym [*KUZ – ul. Grodziska*],
 - b) 6 m od linii rozgraniczającej teren drogi publicznej klasy dojazdowej, oznaczonej na rysunku planu symbolem KDD,
 - c) 6 m od linii rozgraniczającej drogi publicznej klasy dojazdowej, położonej poza granicą obszaru objętego planem, oznaczonej na rysunku planu symbolem informacyjnym [*KUD – ul. Jemiołowa*],
 - d) 5 m lub 6 m od linii rozgraniczającej tereny drogi wewnętrznej, oznaczonej na rysunku planu symbolem KDW – ul. Nastrojowa,
 - e) 6 m od linii rozgraniczającej dojazdu, ciągu pieszo-jezdnego, położonego poza granicą obszaru objętego planem, oznaczonego na rysunku planu symbolem informacyjnym [*KD – ul. Miłosna*],
 - f) 10 m od linii rozgraniczającej teren wód powierzchniowych śródlądowych – rowu melioracyjnego, oznaczonego na rysunku planu symbolem 2.WS na obszarze Nr IV;
- 2) dla nieprzekraczalnych linii zabudowy nie wymienionych w pkt 1 ustala się odległość zgodną z rysunkiem planu;
- 3) ustala się maksymalną wysokość zabudowy zgodnie z ustaleniami szczegółowymi dla poszczególnych terenów;
- 4) ustala się minimalną powierzchnię nowo wydzielonej działki budowlanej zgodnie z ustaleniami szczegółowymi dla poszczególnych terenów;
- 5) przepisu pkt 4 nie stosuje się w przypadku:
 - a) wydzielenia działki budowlanej, na której będzie zlokalizowana wyłącznie sieć, obiekt oraz urządzenie infrastruktury technicznej,
 - b) wydzielenia drogi wewnętrznej, o której mowa w par. 11 pkt 3;
- 6) w zakresie kolorystyki obiektów budowlanych oraz pokrycia dachów ustala się:
 - a) utrzymanie jednakowej lub podobnej kolorystyki pokryć dachowych dla wszystkich obiektów na działce budowlanej z zastosowaniem na dachach spadzistych pokryć w tonacji czerwieni, brązu, szarości lub grafitu, a dla terenu oznaczonego symbolem 2.MN w tonacji szarości lub grafitu,
 - b) ustalenie, o którym mowa w lit. a nie dotyczy dachów z nawierzchnią ziemną urządzoną w sposób zapewniający naturalną wegetację,
 - c) kolorystykę elewacji zewnętrznych w odcieniach bieli, szarości, zieleni lub beżu o niskim nasyceniu barw, a dla terenu oznaczonego symbolem 2.MN w odcieniach bieli lub szarości albo naturalną kolorystykę wynikającą ze stosowania na elewacji materiałów takich jak: drewno, cegła, kamień, szkło, blacha.

§ 8. Zasady ochrony środowiska, przyrody i krajobrazu:

- 1) fragmenty obszarów Nr I i IV znajdują się w granicach strefy „zwykłej” Warszawskiego Obszaru Chronionego Krajobrazu, którego granice wskazano oznaczeniem informacyjnym na rysunku planu;

- 2) w granicach obszaru, o którym mowa w pkt 1 obowiązują nakazy, zakazy i dopuszczenia określone w przepisach odrębnych dotyczących Warszawskiego Obszaru Chronionego Krajobrazu;
- 3) dla obszarów położonych poza granicami obszaru, o którym mowa w pkt 1 zakazuje się lokalizacji przedsięwzięć mogących zawsze znacząco oddziaływać na środowisko, w rozumieniu przepisów odrębnych;
- 4) uciążliwość prowadzonej działalności, rozumiana jako emisja substancji lub energii o wartościach przekraczających wartości dopuszczalne określone w przepisach odrębnych z zakresu ochrony środowiska, musi zamykać się w granicach działki budowlanej;
- 5) zakazuje się lokalizacji zakładów o zwiększonym lub dużym ryzyku wystąpienia poważnej awarii przemysłowej;
- 6) na obszarach Nr I i IV znajdują się tereny wód śródlądowych powierzchniowych – rowy melioracyjne, oznaczone na rysunku planu symbolem WS, dla których obowiązują ustalenia szczegółowe dla terenów;
- 7) na obszarze Nr III znajduje się rów, dla którego dopuszcza się:
 - a) przebudowę, zmianę przebiegu lub likwidację zgodnie z przepisami odrębnymi z zakresu prawa wodnego,
 - b) przebudowę polegającą na wykonaniu przepustu lub innego przekroju zamkniętego zgodnie z przepisami odrębnymi z zakresu prawa wodnego,
 - c) realizację przejść i przejazdów;
- 8) na obszarach Nr I-V znajdują się obszary zdrenowane, wskazane na załącznikach graficznych oznaczeniem informacyjnym, w granicach których dopuszcza się przebudowę, zmianę przebiegu lub likwidację drenowania zgodnie z przepisami odrębnymi z zakresu prawa wodnego;
- 9) ustala się klasyfikację terenów pod względem dopuszczalnego poziomu hałasu w środowisku:
 - a) terenów oznaczonych na rysunku planu symbolem MNU jako terenów mieszkaniowo-usługowych,
 - b) terenów oznaczonych na rysunku planu symbolem MN jako terenów zabudowy mieszkaniowej jednorodzinnej;
- 10) na obszarze Nr IV wyznacza się na rysunku planu strefę zieleni, w granicach której ustala się:
 - a) zagospodarowanie zielenią z uwzględnieniem ustaleń zawartych w lit. b i c,
 - b) dopuszczenie lokalizacji i realizacji sieci, obiektów i urządzeń infrastruktury technicznej,
 - c) zakaz realizacji miejsc postojowych dla samochodów.

§ 9. Zasady ochrony dziedzictwa kulturowego i zabytków, w tym krajobrazów kulturowych:

- 1) na obszarze Nr V znajdują się stanowiska archeologiczne nr ew. AZP 60-64/21, AZP 60-64/24, AZP 60-64/25 i AZP 60-64/27;
- 2) ustala się ochronę zabytków archeologicznych, o których mowa w pkt 1, w formie strefy ochrony archeologicznej w granicach zgodnych z oznaczeniem na rysunku planu;
- 3) w granicach strefy ochrony archeologicznej obowiązują przepisy odrębne z zakresu ochrony i opieki nad zabytkami, a także dotyczące postępowania z zabytkami w procesie budowlanym.

§ 10. Szczegółowe zasady i warunki scalania i podziału nieruchomości objętych planem miejscowym:

- 1) nie wskazuje się terenów przeznaczonych do przeprowadzenia scaleń i podziału nieruchomości na zasadach określonych w art. 22 ustawy o planowaniu i zagospodarowaniu przestrzennym;
- 2) w zakresie parametrów działek uzyskanych w wyniku scalenia i podziału nieruchomości zgodnie z przepisami odrębnymi z zakresu gospodarki nieruchomościami ustala się:
 - a) minimalne powierzchnie działek jak dla nowo wydzielonych działek budowlanych, które zostały określone w Rozdziale 3 w ustaleniach szczegółowych dla poszczególnych terenów,
 - b) szerokość frontu działki na terenach oznaczonych na rysunku planu symbolem MNU i MN nie mniejszą niż:

- 18 m – dla budynku wolno stojącego,
- 12 m – dla budynku w zabudowie bliźniaczej,
- 9 m – dla budynku w zabudowie szeregowej,

c) kąt położenia granic działki w stosunku do pasa drogowego 70^0 - 110^0 .

§ 11. Zasady modernizacji, rozbudowy i budowy systemów komunikacji:

- 1) zewnątrz powiązania komunikacyjne obszaru objętego ustaleniami planu zapewniają:
 - a) droga publiczna klasy zbiorczej położona poza granicą obszaru objętego planem, oznaczona symbolem informacyjnym [*KUZ – ul. Grodziska*],
 - b) drogi publiczne klasy dojazdowej, oznaczone na rysunku planu symbolem KDD lub drogi publiczne klasy dojazdowej położone poza granicą obszaru objętego planem, oznaczone symbolem informacyjnym [*KUD*];
- 2) drogi wymienione w pkt 1 lit. a i b, drogi wewnętrzne, oznaczone na rysunku planu symbolem KDW – ul. Nastrojowa oraz dojazdy i ciągi pieszo-jezdne położone poza granicą obszaru objętego planem, oznaczone symbolem informacyjnym [*KD – ul. Miłosna*] zapewniają obsługę w zakresie komunikacji dla przyległych terenów;
- 3) dopuszcza się realizację w granicach obszaru objętego planem dróg wewnętrznych, nie wyznaczonych na rysunku planu, zapewniających uzupełniającą obsługę w zakresie komunikacji dla nowo wydzielonych działek budowlanych o szerokości nie mniejszej niż 8,0 m;
- 4) na skrzyżowaniach dróg wewnętrznych, o których mowa w pkt 3, z drogami wewnętrznymi lub drogami publicznymi ustala się realizację narożnych ścieżek o wymiarach nie mniejszych niż 5 x 5 m;
- 5) w przypadku wydzielenia nieprzelotowej drogi wewnętrznej, o której mowa w pkt 3, o długości większej niż 60 m na końcu drogi należy wydzielić plac do zawracania samochodów o wymiarach nie mniejszych niż 12,5 m x 12,5 m;
- 6) stanowiska postojowe należy realizować na terenie działki budowlanej, na której realizowana jest inwestycja, w liczbie wynikającej z następujących wskaźników:
 - a) dla zabudowy mieszkaniowej jednorodzinnej – nie mniej niż 2 stanowiska postojowe na 1 lokal mieszkalny i na każdy lokal usługowy,
 - b) dla lokali mieszkalnych zlokalizowanych w budynku usługowym nie mniej niż 2 stanowiska postojowe na każdy lokal mieszkalny,
 - c) dla usług handlu – nie mniej niż 3 stanowiska postojowe na 100 m² powierzchni sprzedaży,
 - d) dla usług biurowo-administracyjnych – nie mniej niż 2,5 stanowiska postojowego na 100 m² powierzchni użytkowej,
 - e) dla usług zdrowia – nie mniej niż 2 stanowiska postojowe na 100 m² powierzchni użytkowej, w tym nie mniej niż 2 stanowiska postojowe na 1 gabinet,
 - f) dla usług oświaty – nie mniej niż 5 stanowisk postojowych na 10 zatrudnionych,
 - g) dla usług gastronomicznych – nie mniej niż 35 stanowisk postojowe na 100 miejsc konsumpcyjnych,
 - h) dla usług sportu i rekreacji – nie mniej niż 2 stanowiska postojowe na 10 użytkowników jednocześnie,
 - i) dla usług nie wymienionych w pkt c-h nie mniej niż 3 stanowiska postojowe na każde 100 m² powierzchni użytkowej;
- 7) nakazuje się uwzględnienie w zagospodarowaniu terenów stanowisk postojowych przeznaczonych na parkowanie pojazdów zaopatrzonych w kartę parkingową w ilości zgodnej z obowiązującymi w tym zakresie przepisami odrębnymi z zakresu dróg publicznych.

§ 12. Zasady modernizacji, rozbudowy i budowy infrastruktury technicznej:

- 1) sieci infrastruktury technicznej należy lokalizować:
 - a) w liniach rozgraniczających dróg, zgodnie z przepisami odrębnymi,

- b) w przypadku braku możliwości prowadzenia sieci infrastruktury technicznej przez tereny dróg dopuszcza się możliwość prowadzenia sieci infrastruktury technicznej przez tereny przeznaczone na inne cele;
- 2) dopuszcza się budowę, modernizację, przebudowę oraz rozbudowę sieci, obiektów i urządzeń infrastruktury technicznej na całym obszarze objętym planem z wyjątkiem terenu lasu, oznaczonego na rysunku planu symbolem 1.ZL;
- 3) w zakresie **zaopatrzenia w wodę** ustala się:
- zaopatrzenie w wodę z istniejącej gminnej sieci wodociągowej lub projektowanej sieci wodociągowej o średnicy przewodów nie mniejszej niż $\varnothing 32$ mm,
 - zapewnienie zaopatrzenia w wodę na cele przeciwpożarowe zgodnie z przepisami odrębnymi;
- 4) w zakresie **odprowadzania ścieków komunalnych** ustala się:
- obowiązek odprowadzania ścieków komunalnych do systemu kanalizacji zbiorczej jeżeli istnieją techniczne możliwości przyłączenia do sieci,
 - docelowo obowiązek objęcia całego obszaru systemem kanalizacji zbiorczej o średnicy przewodów nie mniejszej niż $\varnothing 32$ mm,
 - dopuszcza się, do czasu realizacji sieci kanalizacyjnej, tymczasowe gromadzenie ścieków w szczelnych zbiornikach bezodpływowych na terenie działki budowlanej z wyjątkiem budynków mieszkalnych jednorodzinnych w zabudowie szeregowej dopuszczonych na obszarze Nr I,
 - dopuszcza się odprowadzanie ścieków do przydomowych lub grupowych oczyszczalni ścieków,
 - zakaz odprowadzania nieoczyszczonych ścieków do gruntu oraz wód powierzchniowych i podziemnych;
- 5) w zakresie **gospodarowania wodami opadowymi i roztopowymi** ustala się:
- obowiązek odprowadzania wód opadowych i roztopowych na własny teren nieutwardzony, do dołów chłonnych, zbiorników retencyjnych lub do systemu kanalizacji deszczowej po jej wybudowaniu o średnicy przewodów nie mniejszej niż $\varnothing 32$ mm,
 - możliwość wykorzystania, gromadzonych w zbiornikach retencyjnych, wód opadowych lub roztopowych do celów gospodarczych i przeciwpożarowych;
- 6) w zakresie **zasilania w energię elektryczną** ustala się:
- zasilanie z istniejącej i projektowanej sieci średniego i niskiego napięcia,
 - dopuszczenie lokalizacji urządzeń kogeneracji oraz wykorzystanie odnawialnych źródeł energii na potrzeby wytwarzania energii elektrycznej,
 - zakaz lokalizowania elektrowni wiatrowych;
- 7) w zakresie **zaopatrzenia w gaz** ustala się:
- zaopatrzenie z sieci gazowej, baterii butli lub zbiorników stałych gazu płynnego,
 - dopuszcza się wykorzystanie gazu w urządzeniach wytwarzających ciepło oraz urządzeniach kogeneracyjnych,
 - nowo realizowane gazociągi o średnicy przewodów nie mniejszej niż $\varnothing 32$ mm;
- 8) w zakresie **zaopatrzenia w ciepło** ustala się:
- zaopatrzenie z indywidualnych lub lokalnych źródeł ciepła przy zastosowaniu paliw charakteryzujących się niskimi wskaźnikami emisyjnymi spalanych w urządzeniach spełniających odpowiednie środowiskowe normy jakościowe emisji oraz energii elektrycznej lub projektowanej sieci ciepłowniczej o średnicy przewodów nie mniejszej niż $\varnothing 32$ mm,
 - dopuszczenie korzystania ze wspólnego źródła ciepła dla grupy obiektów,
 - dopuszczenie lokalizacji urządzeń kogeneracji oraz wykorzystanie odnawialnych źródeł energii na potrzeby wytwarzania energii cieplnej;

- 9) w zakresie **łączości publicznej** ustala się możliwość realizacji sieci, obiektów i urządzeń łącości publicznej na całym obszarze objętym planem, z uwzględnieniem przepisów odrębnych dotyczących w szczególności ochrony środowiska;
- 10) w zakresie **gospodarki odpadami** ustala się gromadzenie i selekcję odpadów na nieruchomości w urządzeniach przystosowanych do ich gromadzenia, zgodnie z systemem gospodarowania odpadami przyjętym w gospodarce komunalnej gminy.

§ 13. Sposób i termin tymczasowego zagospodarowania, urządzania i użytkowania terenów – ustala się możliwość użytkowania terenów w sposób dotychczasowy do czasu ich zagospodarowania zgodnie z ustaleniami planu.

§ 14. Szczególne warunki zagospodarowania terenów oraz ograniczenia w ich użytkowaniu, w tym zakaz zabudowy:

- 1) na obszarze Nr V ustala się strefę ograniczeń zabudowy wynikających z przepisów odrębnych z zakresu prawa budowlanego w odległości 12 m od terenu lasu, oznaczonego na rysunku planu symbolem 1.ZL oraz od granicy (konturu) lasu położonego poza granicą obszaru objętego planem;
- 2) w granicach strefy, o której mowa w pkt 1 obowiązują szczególne warunki zagospodarowania terenu oraz ograniczenia w ich użytkowaniu wynikające z przepisów odrębnych z zakresu prawa budowlanego, tj. odległość budynków od granicy (konturu) lasu;
- 3) na obszarach Nr I, II i IV wskazuje się oznaczeniem informacyjnym granice obszaru trudnych warunków gruntowych (wysoki poziom wód gruntowych).

§ 15. Granice terenów rozmieszczenia inwestycji celu publicznego o znaczeniu lokalnym – plan wyznacza tereny dróg publicznych klasy dojazdowej, oznaczone na rysunku planu symbolem 1.KDD, jako tereny rozmieszczenia inwestycji celu publicznego o znaczeniu lokalnym.

§ 16. Ustalenia dotyczące wysokości stawki procentowej, służącej naliczaniu jednorazowej opłaty od wzrostu wartości nieruchomości związanego z uchwaleniem planu – ustala się stawkę w wysokości 30%.

Rozdział 3.

Ustalenia szczegółowe dla terenów

§ 17. Dla terenów zabudowy mieszkaniowej jednorodzinnej i usługowej oznaczonych na rysunku planu symbolem 1.MNU, 2.MNU, 3.MNU, 4.MNU i 5.MNU ustala się:

- 1) przeznaczenie podstawowe:
 - a) zabudowa mieszkaniowa jednorodzinna,
 - b) zabudowa usługowa, w tym budynki zamieszkania zbiorowego;
- 2) przeznaczenie dopuszczalne:
 - a) zielen urządzona towarzysząca zabudowie mieszkaniowej jednorodzinnej i usługowej,
 - b) sieci i urządzenia infrastruktury technicznej,
 - c) drogi wewnętrzne;
- 3) szczególne warunki zagospodarowania terenów oraz ograniczenia w ich użytkowaniu:
 - a) budynki mieszkalne jednorodzinne wolno stojące lub w zabudowie bliźniaczej,
 - b) dopuszczalna lokalizacja na jednej działce budowlanej jednego budynku mieszkalnego,
 - c) budynki usługowe wolno stojące lub wyodrębniony lokal usługowy w budynku mieszkalnym,
 - d) dopuszczalna powierzchnia sprzedaży dla wyodrębnionego lokalu usług handlu w budynku mieszkalnym nie większa niż 100 m²,
 - e) dopuszczalna powierzchnia sprzedaży dla wolnostojących usług handlu nie większa niż 500 m²,
 - f) dopuszczalne wolno stojące garaże i budynki gospodarcze o łącznej powierzchni zabudowy nie większej niż 100 m²,
 - g) dopuszczalne wiaty o łącznej powierzchni zabudowy nie większej niż 60 m²,

- h) dla terenu oznaczonego na rysunku planu symbolem 4.MNU ustalono strefę zieleni, o której mowa w par. 8 pkt 10,
 - i) dla terenu oznaczonego na rysunku planu symbolem 5.MNU ustalono strefę ograniczeń zabudowy wynikających z przepisów odrębnych z zakresu prawa budowlanego, o której mowa w par. 14 pkt 1 i 2,
 - j) dla terenu oznaczonego na rysunku planu symbolem 5.MNU ustalono strefę ochrony archeologicznej, o której mowa w par. 9;
- 4) zasady kształtowania zabudowy i wskaźniki zagospodarowania terenu:
- a) linie zabudowy zgodnie z rysunkiem planu i ustaleniami zawartymi w par. 7 pkt 1 i 2,
 - b) maksymalna wysokość zabudowy przeznaczenia podstawowego nie większa niż 12 m,
 - c) maksymalna wysokość budynków gospodarczych, garaży i wiat nie większa niż 6 m,
 - d) minimalny udział powierzchni biologicznie czynnej w odniesieniu do powierzchni działki budowlanej położonej:
 - w całości lub w części w granicach Warszawskiego Obszaru Chronionego Krajobrazu 70%,
 - poza granicami Warszawskiego Obszaru Chronionego Krajobrazu 50%,
 - e) maksymalna powierzchnia zabudowy w odniesieniu do powierzchni działki budowlanej położonej:
 - w całości lub w części w granicach Warszawskiego Obszaru Chronionego Krajobrazu 25%,
 - poza granicami Warszawskiego Obszaru Chronionego Krajobrazu 40%,
 - f) minimalna intensywność zabudowy w odniesieniu do powierzchni działki budowlanej 0,01,
 - g) maksymalna intensywność zabudowy w odniesieniu do powierzchni działki budowlanej 0,8,
 - h) dachy o kącie nachylenia połaci dachowych do 45°,
 - i) kolorystyka obiektów budowlanych oraz pokrycie dachów zgodnie z par. 7 pkt 6;
- 5) powierzchnię nowo wydzielonych działek budowlanych nie mniejszą niż:
- a) 1 000 m² dla jednego budynku mieszkalnego jednorodzinnego w zabudowie wolno stojącej,
 - b) 1 500 m² dla jednego budynku mieszkalnego jednorodzinnego w zabudowie wolno stojącej położonego w całości lub w części w granicach Warszawskiego Obszaru Chronionego Krajobrazu,
 - c) 500 m² dla jednego budynku mieszkalnego jednorodzinnego w zabudowie bliźniaczej,
 - d) 750 m² dla jednego budynku mieszkalnego jednorodzinnego w zabudowie bliźniaczej położonego w całości lub w części w granicach Warszawskiego Obszaru Chronionego Krajobrazu,
 - e) 3 000 m² dla zabudowy usługowej,
 - f) 3 000 m² dla zabudowy mieszkaniowej jednorodzinnej i usługowej realizowanej na jednej działce budowlanej.

§ 18. Dla terenu zabudowy mieszkaniowej jednorodzinnej oznaczonego na rysunku planu symbolem **1.MN** ustala się:

- 1) przeznaczenie podstawowe – zabudowa mieszkaniowa jednorodzinna;
- 2) przeznaczenie dopuszczalne:
 - a) zieleń urządzone towarzysząca zabudowie mieszkaniowej jednorodzinnej,
 - b) sieci i urządzenia infrastruktury technicznej,
 - c) drogi wewnętrzne;
- 3) szczególne warunki zagospodarowania terenów oraz ograniczenia w ich użytkowaniu:
 - a) budynki mieszkalne jednorodzinne wolno stojące, w zabudowie bliźniaczej lub szeregowej,
 - b) dopuszczalna lokalizacja jednego budynku mieszkalnego na jednej działce budowlanej,

- c) dopuszczalna lokalizacja nie więcej niż 10 budynków w jednym ciągu zabudowy szeregowej,
 - d) dopuszczalne wolno stojące garaże i budynki gospodarcze o łącznej powierzchni zabudowy nie większej niż 100 m²,
 - e) dopuszczalne wiaty o łącznej powierzchni zabudowy nie większej niż 60 m²;
- 4) zasady kształtowania zabudowy i wskaźniki zagospodarowania terenu:
- a) linie zabudowy zgodnie z rysunkiem planu i ustaleniami zawartymi w par. 7 pkt 1,
 - b) maksymalna wysokość zabudowy przeznaczenia podstawowego nie większa niż 12 m,
 - c) maksymalna wysokość budynków gospodarczych, garaży i wiat nie większa niż 6 m,
 - j) minimalny udział powierzchni biologicznie czynnej w odniesieniu do powierzchni działki budowlanej położonej:
 - w całości lub w części w granicach Warszawskiego Obszaru Chronionego Krajobrazu 70%,
 - poza granicami Warszawskiego Obszaru Chronionego Krajobrazu 50%,
 - k) maksymalna powierzchnia zabudowy w odniesieniu do powierzchni działki budowlanej położonej:
 - w całości lub w części w granicach Warszawskiego Obszaru Chronionego Krajobrazu 25%,
 - poza granicami Warszawskiego Obszaru Chronionego Krajobrazu 40%,
 - d) minimalna intensywność zabudowy w odniesieniu do powierzchni działki budowlanej 0,01,
 - e) maksymalna intensywność zabudowy w odniesieniu do powierzchni działki budowlanej 1,2,
 - f) dachy o kącie nachylenia połaci dachowych do 45°,
 - g) kolorystyka obiektów budowlanych oraz pokrycie dachów zgodnie z par. 7 pkt 6;
- 5) powierzchnię nowo wydzielonych działek budowlanych nie mniejszą niż:
- a) 1 000 m² dla jednego budynku mieszkalnego jednorodzinnego w zabudowie wolno stojącej,
 - b) 1 500 m² dla jednego budynku mieszkalnego jednorodzinnego w zabudowie wolno stojącej położonego w całości lub w części w granicach Warszawskiego Obszaru Chronionego Krajobrazu,
 - c) 500 m² dla jednego budynku mieszkalnego jednorodzinnego w zabudowie bliźniaczej,
 - d) 750 m² dla jednego budynku mieszkalnego jednorodzinnego w zabudowie bliźniaczej położonego w całości lub w części w granicach Warszawskiego Obszaru Chronionego Krajobrazu,
 - e) 250 m² dla jednego budynku mieszkalnego jednorodzinnego w zabudowie szeregowej,
 - f) 300 m² dla jednego budynku mieszkalnego jednorodzinnego w zabudowie szeregowej położonego w całości lub w części w granicach Warszawskiego Obszaru Chronionego Krajobrazu.

§ 19. Dla terenu zabudowy mieszkaniowej jednorodzinnej oznaczonego na rysunku planu symbolem **2.MN** ustala się:

- 1) przeznaczenie podstawowe – zabudowa mieszkaniowa jednorodzinna;
- 2) przeznaczenie dopuszczalne:
 - a) zielen urządzona towarzysząca zabudowie mieszkaniowej jednorodzinnej,
 - b) sieci i urządzenia infrastruktury technicznej;
- 3) szczególne warunki zagospodarowania terenów oraz ograniczenia w ich użytkowaniu:
 - a) budynki mieszkalne jednorodzinne wolno stojące,
 - b) dopuszczalna lokalizacja jednego budynku mieszkalnego na jednej działce budowlanej,
 - c) dopuszczalne wolno stojące garaże i budynki gospodarcze o łącznej powierzchni zabudowy nie większej niż 60 m²,
 - d) dopuszczalne wiaty o łącznej powierzchni zabudowy nie większej niż 60 m²;

4) zasady kształtowania zabudowy i wskaźniki zagospodarowania terenu:

- a) linie zabudowy zgodnie z rysunkiem planu i ustaleniami zawartymi w par. 7 pkt 1,
- b) maksymalna wysokość zabudowy przeznaczenia podstawowego nie większa niż 12 m,
- c) maksymalna wysokość budynków gospodarczych, garaży i wiat nie większa niż 6 m,
- d) minimalny udział powierzchni biologicznie czynnej w odniesieniu do powierzchni działki budowlanej 50%,
- e) maksymalna wielkość powierzchni zabudowy w odniesieniu do powierzchni działki budowlanej 40%,
- f) minimalna intensywność zabudowy w odniesieniu do powierzchni działki budowlanej 0,01,
- g) maksymalna intensywność zabudowy w odniesieniu do powierzchni działki budowlanej 0,6,
- h) dachy o kącie nachylenia połaci dachowych do 45°,
- i) kolorystyka obiektów budowlanych oraz pokrycie dachów zgodnie z par. 7 pkt 6;

5) powierzchnię nowo wydzielonych działek budowlanych nie mniejszą niż – 1 000 m² dla jednego budynku mieszkalnego jednorodzinnego w zabudowie wolno stojącej.

§ 20. Dla **terenu zieleni urządzonej** oznaczonego na rysunku planu symbolem **1.ZU** ustala się:

- 1) przeznaczenie podstawowe – zieleni urządzonej;
- 2) przeznaczenie dopuszczalne – sieci i urządzenia infrastruktury technicznej;
- 3) zasady kształtowania zabudowy i wskaźniki zagospodarowania terenu:
 - a) zakaz zabudowy z wyjątkiem budowy sieci i urządzeń infrastruktury technicznej,
 - b) zagospodarowanie terenu zielenią komponowaną z wykorzystaniem roślinności rodzimej.

§ 21. Dla **terenu lasu** oznaczonego na rysunku planu symbolem **1.ZL** ustala się:

- 1) przeznaczenie podstawowe – las;
- 2) szczególne warunki zagospodarowania terenów oraz ograniczenia w ich użytkowaniu – położenie w strefie ochrony archeologicznej, o której mowa w par. 9;
- 3) zasady kształtowania zabudowy i wskaźniki zagospodarowania terenu:
 - a) zakaz zabudowy, w tym budowy sieci, obiektów i urządzeń infrastruktury technicznej,
 - b) dopuszczalne turystyczne wykorzystanie lasu w rozumieniu przepisów odrębnych.

§ 22. Dla **terenów wód powierzchniowych śródlądowych – rowów melioracyjnych** oznaczonych na rysunku planu symbolem **1.WS** i **2.WS** ustala się:

- 1) przeznaczenie podstawowe – wody powierzchniowe śródlądowe – rowy melioracyjne;
- 2) przeznaczenie dopuszczalne – sieci i urządzenia infrastruktury technicznej;
- 3) zasady kształtowania zabudowy i wskaźniki zagospodarowania terenu:
 - a) dopuszczalna budowa, odbudowa, rozbudowa i przebudowa urządzeń wodnych i budowli hydrotechnicznych,
 - b) dopuszczalna realizacja przejść i przejazdów przez teren,
 - c) dopuszczalna przebudowa polegająca na wykonaniu przepustu lub innego przekroju zamkniętego zgodnie z przepisami odrębnymi z zakresu prawa wodnego.

§ 23. Dla **terenu drogi publicznej klasy dojazdowej** oznaczonego na rysunku planu symbolem **1.KDD** ustala się:

- 1) przeznaczenie podstawowe – droga publiczna klasy dojazdowej;
- 2) przeznaczenie dopuszczalne – sieci i urządzenia infrastruktury technicznej;
- 3) zasady i wskaźniki zagospodarowania terenu:

| Lp. | Symbol terenu | Nazwa drogi | Szerokość pasa drogowego w granicach planu | Informacje |
|-----|---------------|-------------|--|--------------------------------------|
| 1. | 1.KDD | bez nazwy | 10 m zgodnie z rysunkiem planu | projektowana droga kategorii gminnej |

§ 24. Dla terenów dróg wewnętrznych oznaczonych na rysunku planu symbolem 1.KDW, 2.KDW, 3.KDW i 4.KDW ustala się:

- 1) przeznaczenie podstawowe – drogi wewnętrzne;
- 2) przeznaczenie dopuszczalne – sieci i urządzenia infrastruktury technicznej;
- 3) zasady i wskaźniki zagospodarowania terenu:

| Lp. | Symbol terenu | Nazwa drogi | Szerokość pasa drogowego w granicach planu | Informacje |
|-----|---------------|----------------|---|-----------------------------|
| 1. | 1.KDW | ul. Nastrojowa | 10 m z poszerzeniami w miejscu narożnego ścięcia linii rozgraniczającej na skrzyżowaniach zgodnie z rysunkiem planu | istniejąca droga wewnętrzna |
| 2. | 2.KDW | ul. Nastrojowa | zmienna od 8 m do 12,5 m zgodnie z rysunkiem planu | istniejąca droga wewnętrzna |
| 3. | 3.KDW | ul. Nastrojowa | zmienna od 8 m do 12 m z poszerzeniami w miejscu narożnego ścięcia linii rozgraniczającej na skrzyżowaniu zgodnie z rysunkiem planu | istniejąca droga wewnętrzna |
| 4. | 4.KDW | ul. Nastrojowa | zmienna od 8 m do 12 m z poszerzeniami w miejscu narożnego ścięcia linii rozgraniczającej na skrzyżowaniu zgodnie z rysunkiem planu | istniejąca droga wewnętrzna |

Rozdział 4. Przepisy końcowe

§ 25. Na obszarze objętym planem tracą moc ustalenia:

- 1) miejscowego planu zagospodarowania przestrzennego wsi Stara Wieś w gminie Nadarzyn uchwalonego Uchwałą Nr XIII/336/2003 Rady Gminy Nadarzyn z dnia 10 lipca 2003 r.;
- 2) miejscowego planu zagospodarowania przestrzennego części wsi Stara Wieś w gminie Nadarzyn uchwalonego Uchwałą Nr XXVII/574/2004 Rady Gminy Nadarzyn z dnia 30 sierpnia 2004 r.;
- 3) miejscowego planu zagospodarowania przestrzennego części wsi Stara Wieś w Gminie Nadarzyn uchwalonego Uchwałą Nr XXXIV/354/2013 Rady Gminy Nadarzyn z dnia 19 czerwca 2013 r.

§ 26. Wykonanie uchwały powierza się Wójtowi Gminy Nadarzyn.

§ 27. Uchwała podlega ogłoszeniu w Dzienniku Urzędowym Województwa Mazowieckiego.

§ 28. Uchwała wchodzi w życie po upływie 14 dni od dnia jej ogłoszenia w Dzienniku Urzędowym Województwa Mazowieckiego.

Przewodnicząca Rady Gminy
Nadarzyn

Danuta Waclawiak

MIEJSCOWY PLAN ZAGOSPODAROWANIA PRZESTRZENNEGO DLA CZĘŚCI WSI STARA WIEŚ W GMINIE NADARZYN – OBSZARY NR I - V

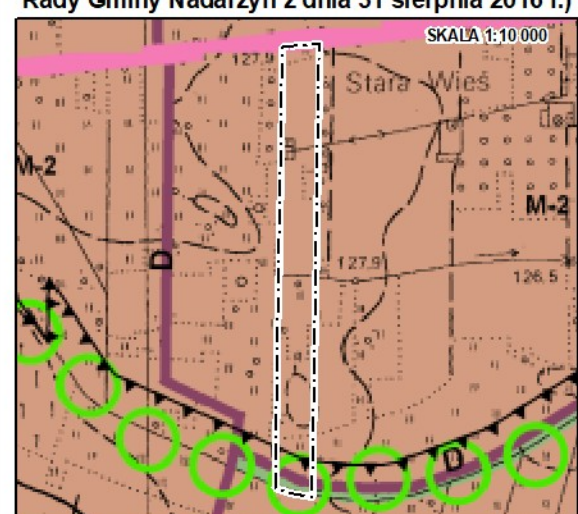
ZAŁĄCZNIK NR 1
DO UCHWAŁY NR XXXIV.445.2021
RADY GMINY NADARZYN
z dnia 17 marca 2021 r.

OBSZAR NR I

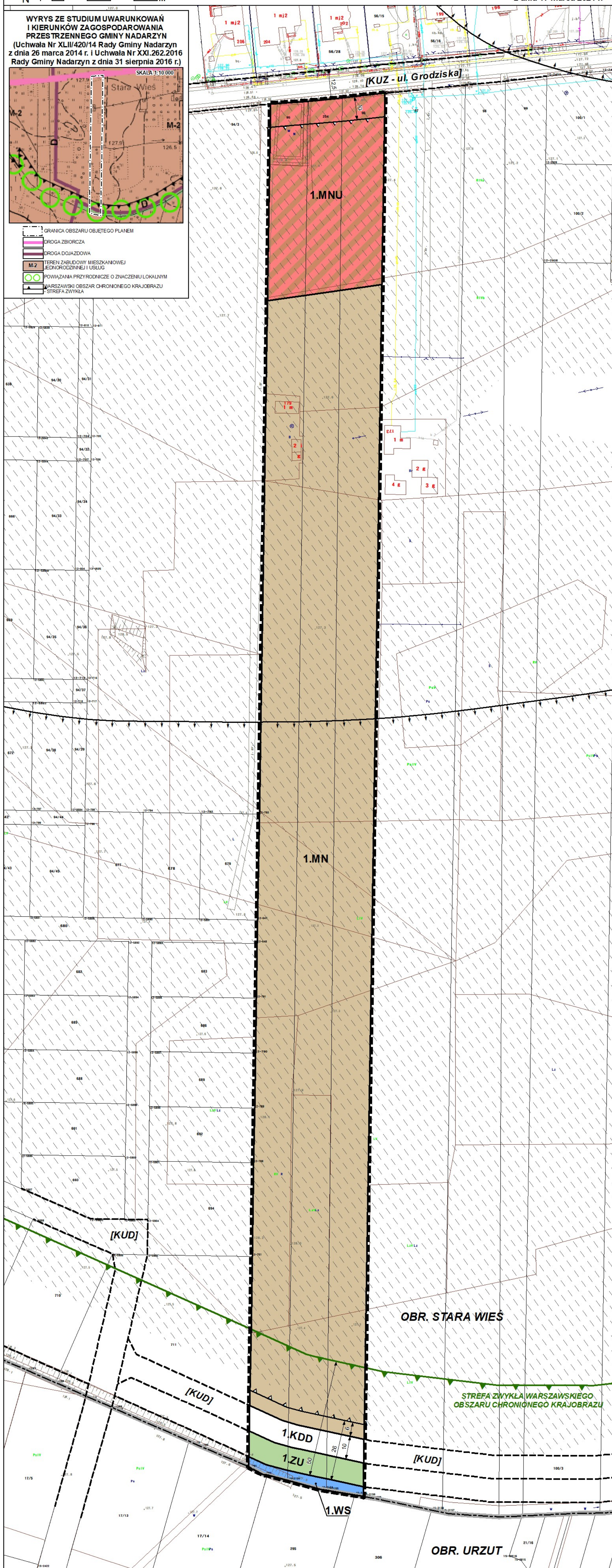
SKALA 1:1 000

0 5 10 20 30 40 50
m

WYRYS ZE STUDIUM UWARUNKOWAŃ
I KIERUNKÓW ZAGOSPODAROWANIA
PRZESTRZENNEGO GMINY NADARZYN
(Uchwała Nr XLII/420/14 Rady Gminy Nadarzyn
z dnia 26 marca 2014 r. i Uchwała Nr XXI.262.2016
Rady Gminy Nadarzyn z dnia 31 sierpnia 2016 r.)



- GRANICA OBSZARU OBJĘTEGO PLANEM
- DROGA ZBIORCZA
- DROGA DOJAZDOWA
- TEREN ZABUDOWY MIESZKANIOWEJ JEDNORODZINNEJ I USŁUG
- POWIĄZANIA PRZYRODNICZE O ZNACZENIU LOKALNYM
- WARSZAWSKI OBSZAR CHRONIONEGO KRAJOBRAZU
- STREFA ZWYKŁA



OZNACZENIA GRAFICZNE BĘDĄCE USTALENIAMI PLANU:

- GRANICA OBSZARU OBJĘTEGO PLANEM
- LINIE ROZGRANICZAJĄCE TERENY O RÓŻNYM PRZEZNACZENIU LUB RÓŻNYCH ZASADACH ZAGOSPODAROWANIA
- ▲▲ NIEPRZEKARCZALNE LINIE ZABUDOWY
- ←10→ WYMIAROWANIE ODLEGŁOŚCI PODANE W METRACH
- PRZEZNACZENIE TERENÓW:
- MNU** TEREN ZABUDOWY MIESZKANIOWEJ JEDNORODZINNEJ I USŁUGOWEJ
- MN** TEREN ZABUDOWY MIESZKANIOWEJ JEDNORODZINNEJ
- ZU** TEREN ZIELENI URZĄDZONEJ
- WS** TEREN WÓD POWIERZCHNIOWYCH ŚRÓDLĄDOWYCH
- RÓW MELIORACYJNY
- KDD** TEREN DROGI PUBLICZNEJ KLASY DOJAZDOWEJ

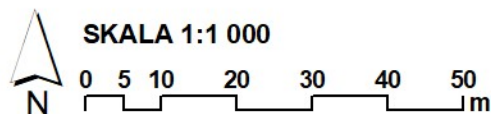
OZNACZENIA INFORMACYJNE:

- LINIE ROZGRANICZAJĄCE TERENY POZA OBSZAREM OBJĘTYM PLANEM
- [KUZ] TEREN DROGI ZBIORCZEJ
- [KUD] TEREN DROGI DOJAZDOWEJ
- 12.5• WYMIAROWANIE ODLEGŁOŚCI PODANE W METRACH
- ▲ GRANICA OBSZARU TRUDNYCH WARUNKÓW GRUNTOWYCH (WYSOKI POZIOM WÓD GRUNTOWYCH)
- /// OBSZAR ZDRENOWANY
- GRANICE OBSZARÓW USTALONOWIONE ODREBNYMI AKTAMI PRAWNYMI:**
- GRANICA OBRĘBU GEODEZYJNEGO
- ▲ STREFA ZWYKŁA WARSZAWSKIEGO OBSZARU CHRONIONEGO KRAJOBRAZU

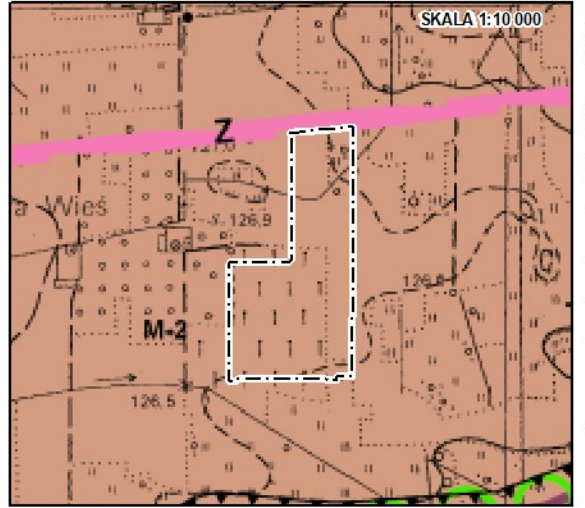
MIEJSCOWY PLAN ZAGOSPODAROWANIA PRZESTRZENNEGO DLA CZĘŚCI WSI STARA WIEŚ W GMINIE NADARZYN – OBSZARY NR I - V

ZAŁĄCZNIK NR 2
DO UCHWAŁY NR XXXIV.445.2021
RADY GMINY NADARZYN
z dnia 17 marca 2021 r.

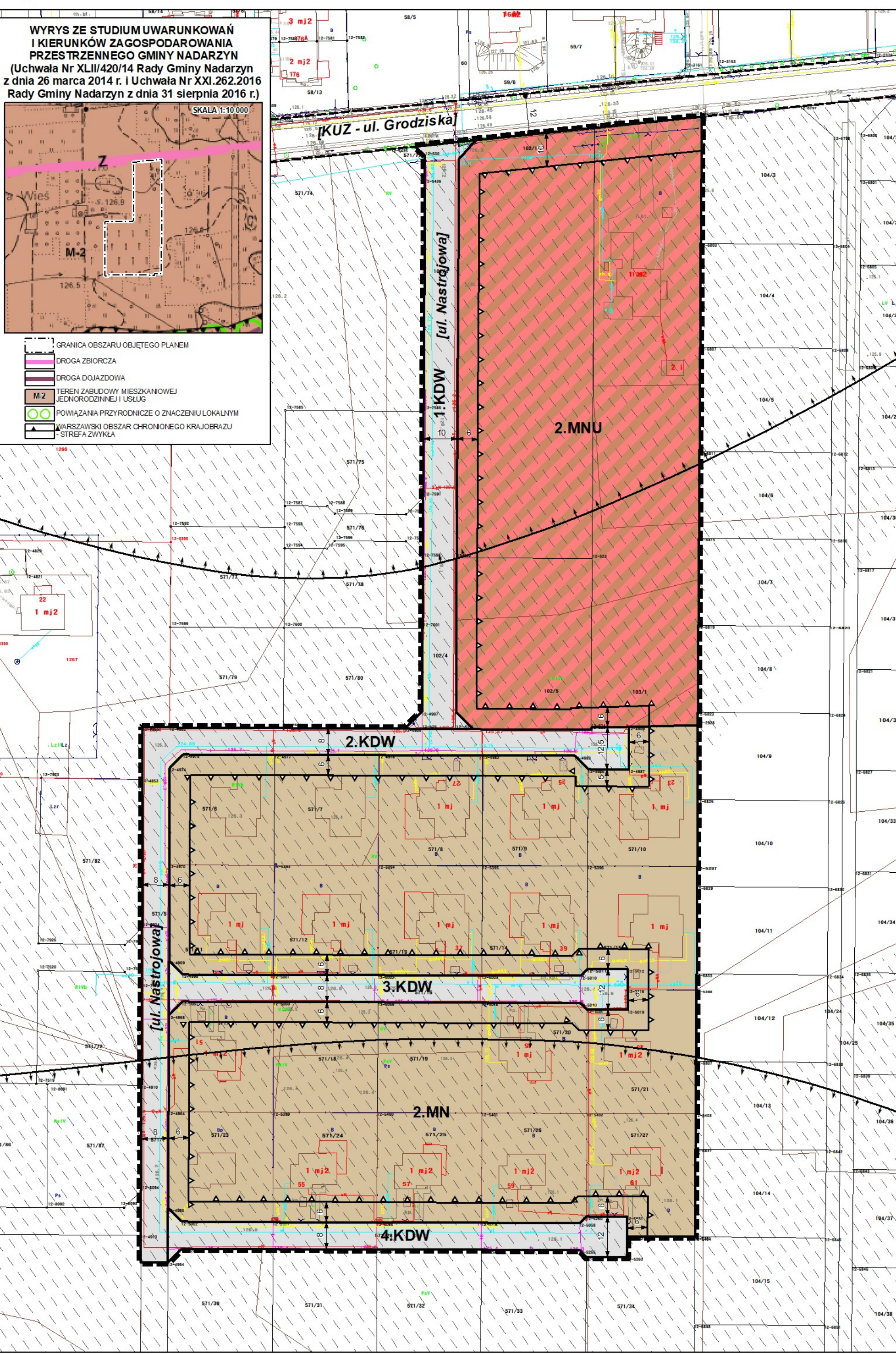
OBSZAR NR II



WYRYS ZE STUDIUM UWARUNKWAŃ
I KIERUNKÓW ZAGOSPODAROWANIA
PRZESTRZENNEGO GMINY NADARZYN
(Uchwała Nr XLII/420/14 Rady Gminy Nadarzyn
z dnia 26 marca 2014 r. i Uchwała Nr XXI.262.2016
Rady Gminy Nadarzyn z dnia 31 sierpnia 2016 r.)



- GRANICA OBSZARU OBJĘTEGO PLANEM
- DROGA ZBIORCZA
- DROGA DOJAZDOWA
- TEREN ZABUDOWY MIESZKANIOWEJ JEDNORODZINNEJ I USŁUG
- POWIĄZANIA PRZYRODNICZE O ZNACZENIU LOKALNYM
- WARSZAWSKI OBSZAR CHRONIONEGO KRAJOBRAZU STREFA ZWYKŁA



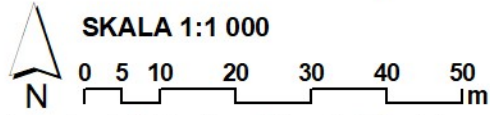
- OZNACZENIA GRAFICZNE BEDACE USTALENIAMI PLANU:**
- GRANICA OBSZARU OBJĘTEGO PLANEM
 - LINIE ROZGRANICZAJĄCE TERENY O RÓŻNYM PRZEZNACZENIU LUB RÓŻNYCH ZASADACH ZAGOSPODAROWANIA
 - NIEPRZEKACZALNE LINIE ZABUDOWY
 - WYMIAROWANIE ODLEGŁOŚCI PODANE W METRACH
- PRZEZNACZENIE TERENÓW:**
- MNU TEREN ZABUDOWY MIESZKANIOWEJ JEDNORODZINNEJ I USŁUGOWEJ
 - MN TEREN ZABUDOWY MIESZKANIOWEJ JEDNORODZINNEJ
 - KDW TEREN DROGI WEWNĘTRZNEJ

- OZNACZENIA INFORMACYJNE:**
- LINIE ROZGRANICZAJĄCE TERENY POZA OBSZAREM OBJĘTYM PLANEM
 - [KUZ] TEREN DROGI ZBIORCZEJ
 - 12 WYMIAROWANIE ODLEGŁOŚCI PODANE W METRACH
 - GRANICA OBSZARU TRUDNYCH WARUNKÓW GRUNTOWYCH (WYSOKI POZIOM WÓD GRUNTOWYCH)
 - OBSZAR ZDRENOWANY

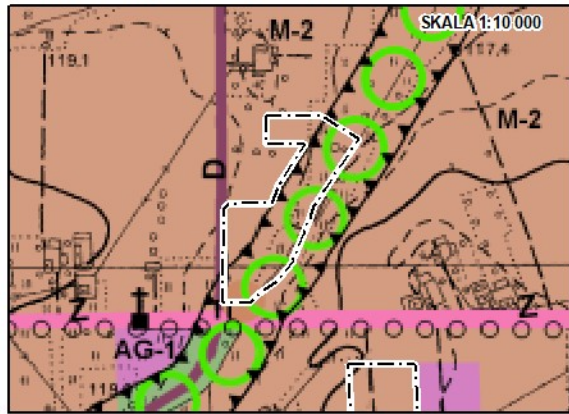
MIEJSCOWY PLAN ZAGOSPODAROWANIA PRZESTRZENNEGO DLA CZĘŚCI WSI STARA WIEŚ W GMINIE NADARZYN – OBSZARY NR I - V

ZAŁĄCZNIK NR 4
DO UCHWAŁY NR XXXIV.445.2021
RADY GMINY NADARZYN
z dnia 17 marca 2021 r.

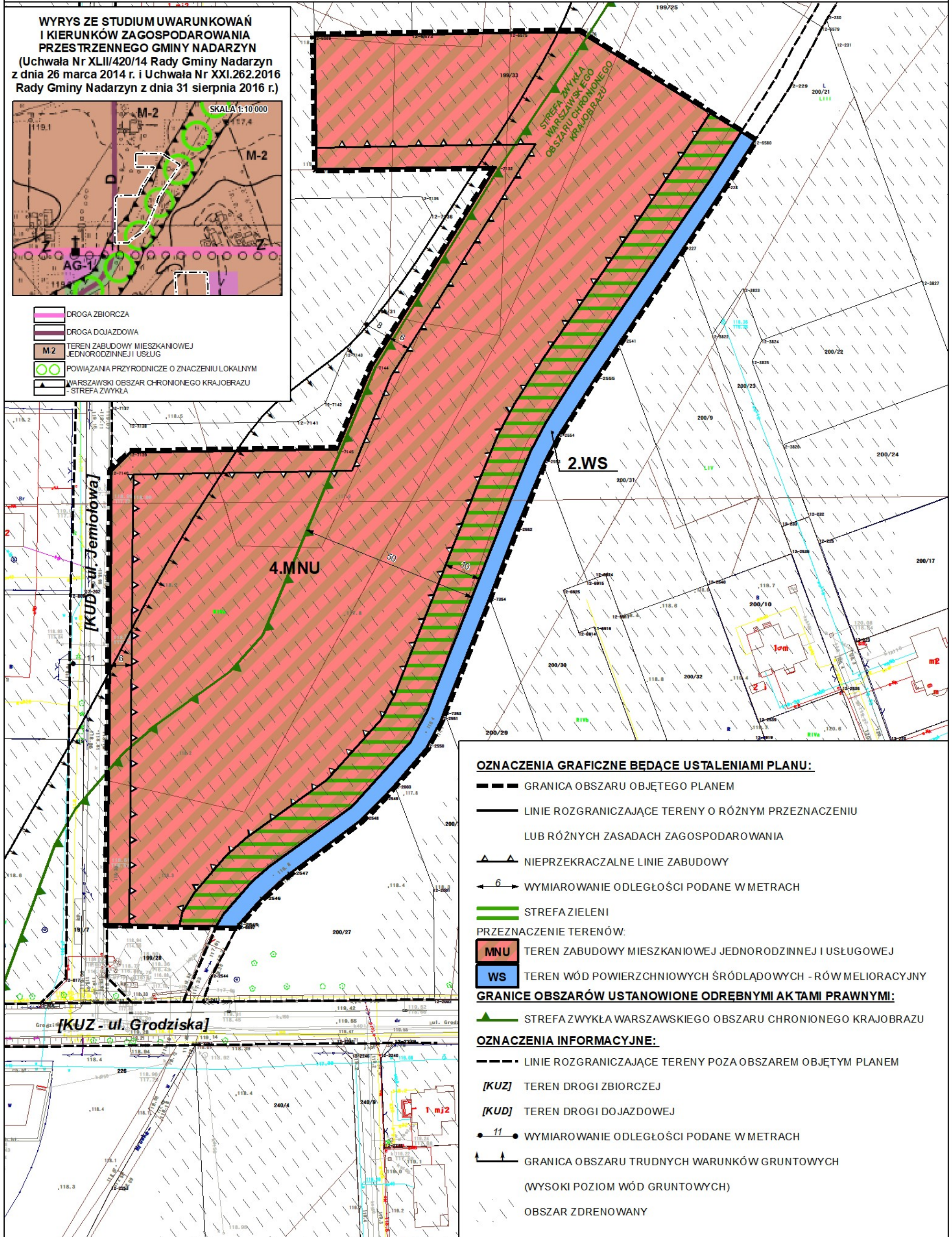
OBSZAR NR IV



WYRYS ZE STUDIUM UWARUNKOWAŃ I KIERUNKÓW ZAGOSPODAROWANIA PRZESTRZENNEGO GMINY NADARZYN (Uchwała Nr XLII/420/14 Rady Gminy Nadarzyn z dnia 26 marca 2014 r. i Uchwała Nr XXI.262.2016 Rady Gminy Nadarzyn z dnia 31 sierpnia 2016 r.)



- DROGA ZBIORCZA
- DROGA DOJAZDOWA
- M-2 TEREN ZABUDOWY MIESZKANIOWEJ JEDNORODZINNEJ I USŁUG
- POWIĄZANIA PRZYRODNICZE O ZNACZENIU LOKALNYM
- WARSZAWSKI OBSZAR CHRONIONEGO KRAJOBRAZU - STREFA ZWYKŁA



OZNACZENIA GRAFICZNE BĘDĄCE USTALENIAMI PLANU:

- GRANICA OBSZARU OBJĘTEGO PLANEM
- LINIE ROZGRANICZAJĄCE TERENY O RÓŻNYM PRZEZNACZENIU LUB RÓŻNYCH ZASADACH ZAGOSPODAROWANIA
- NIEPRZEKRACZALNE LINIE ZABUDOWY
- WYMIAROWANIE ODLEGŁOŚCI PODANE W METRACH
- STREFA ZIELENI

PRZEZNACZENIE TERENÓW:

- MNU TEREN ZABUDOWY MIESZKANIOWEJ JEDNORODZINNEJ I USŁUGOWEJ
- WS TEREN WÓD POWIERZCHNIOWYCH ŚRÓDLĄDOWYCH - RÓW MELIORACYJNY

GRANICE OBSZARÓW USTANOWIONE ODREBNYMI AKTAMI PRAWNYMI:

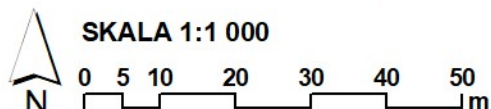
- STREFA ZWYKŁA WARSZAWSKIEGO OBSZARU CHRONIONEGO KRAJOBRAZU

OZNACZENIA INFORMACYJNE:

- LINIE ROZGRANICZAJĄCE TERENY POZA OBSZAREM OBJĘTYM PLANEM
- [KUZ] TEREN DROGI ZBIORCZEJ
- [KUD] TEREN DROGI DOJAZDOWEJ
- WYMIAROWANIE ODLEGŁOŚCI PODANE W METRACH
- GRANICA OBSZARU TRUDNYCH WARUNKÓW GRUNTOWYCH (WYSOKI POZIOM WÓD GRUNTOWYCH)
- OBSZAR ZDRENOWANY

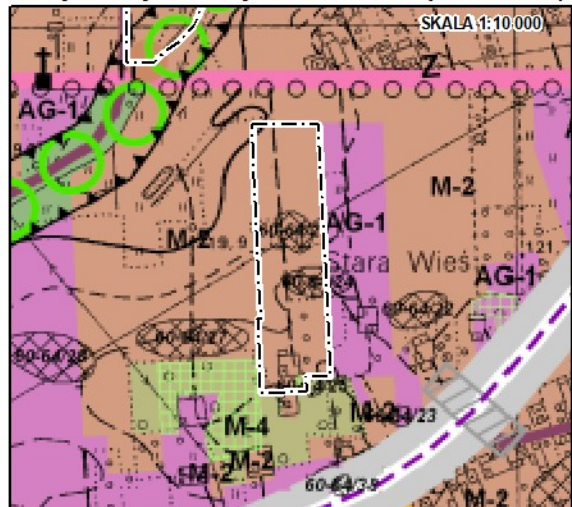
MIEJSCOWY PLAN ZAGOSPODAROWANIA PRZESTRZENNEGO DLA CZĘŚCI WSI STARA WIEŚ W GMINIE NADARZYN – OBSZARY NR I - V

ZAŁĄCZNIK NR 5
DO UCHWAŁY NR XXXIV.445.2021
RADY GMINY NADARZYN
z dnia 17 marca 2021 r.

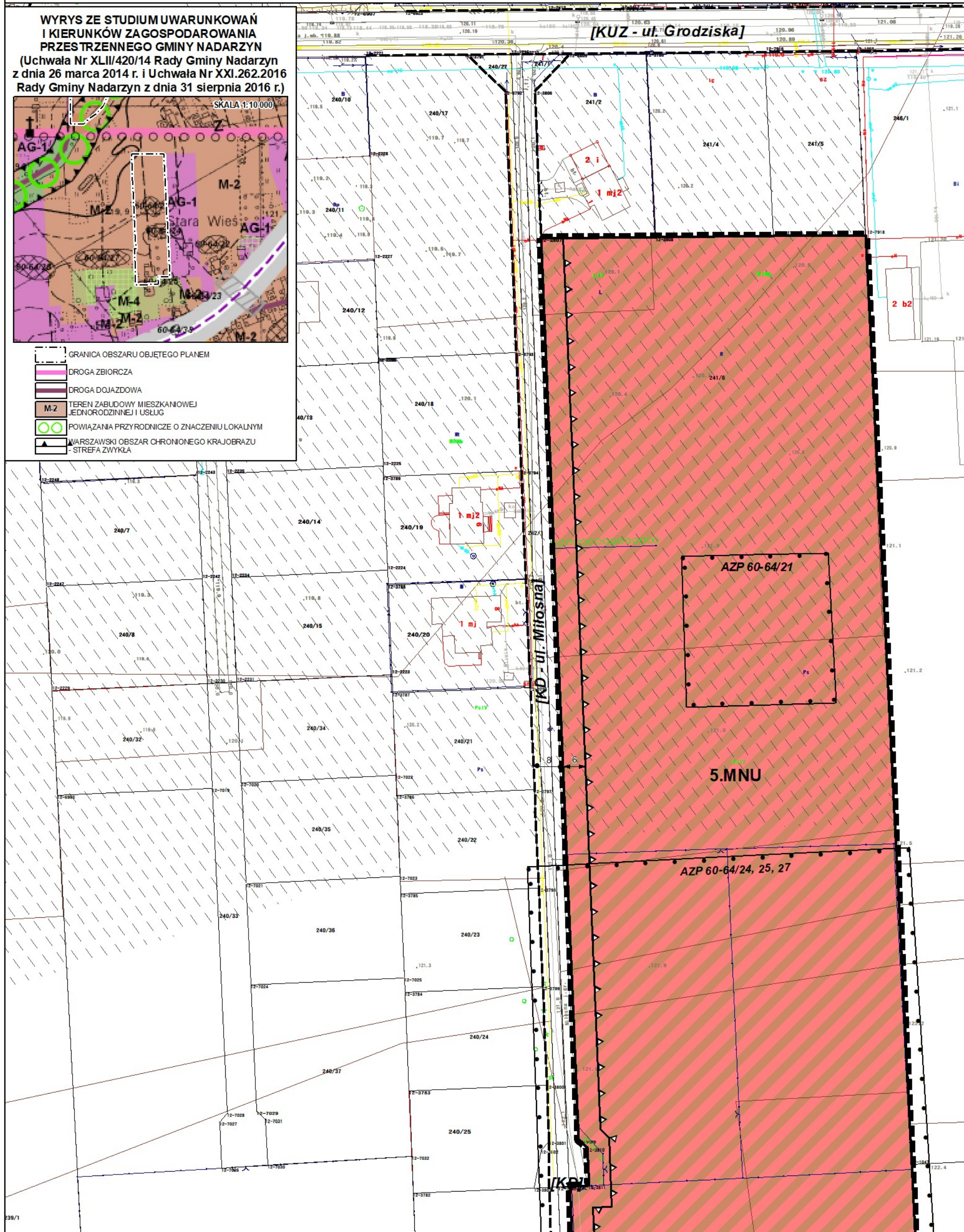


OBSZAR NR V

WYRYS ZE STUDIUM UWARUNKOWAŃ
I KIERUNKÓW ZAGOSPODAROWANIA
PRZESTRZENNEGO GMINY NADARZYN
(Uchwała Nr XLII/420/14 Rady Gminy Nadarzyn
z dnia 26 marca 2014 r. i Uchwała Nr XXI.262.2016
Rady Gminy Nadarzyn z dnia 31 sierpnia 2016 r.)



- GRANICA OBSZARU OBJĘTEGO PLANEM
- DROGA ZBIORCZA
- DROGA DOJAZDOWA
- TEREN ZABUDOWY MIESZKANIOWEJ JEDNORODZINNEJ I USŁUG
- POWIĄZANIA PRZYRODNICZE O ZNACZENIU LOKALNYM
- WARSZAWSKI OBSZAR CHRONIONEGO KRAJOBRAZU - STREFA ZWYKŁA



OZNACZENIA GRAFICZNE BĘDĄCE USTALENIAMI PLANU:

- GRANICA OBSZARU OBJĘTEGO PLANEM
- LINIE ROZGRANICZAJĄCE TERENY O RÓŻNYM PRZEZNACZENIU LUB RÓŻNYCH ZASADACH ZAGOSPODAROWANIA
- GRANICE STREFY OCHRONY ARCHEOLOGICZNEJ
- NIEPRZEKRACZALNE LINIE ZABUDOWY
- WYMIAROWANIE ODLEGŁOŚCI PODANE W METRACH
- STREFA OGRANICZEŃ ZABUDOWY WYNIKAJĄCYCH Z PRZEPISÓW ODREBNYCH Z ZAKRESU PRAWA BUDOWLANEGO

PRZEZNACZENIE TERENÓW:

- MNU TEREN ZABUDOWY MIESZKANIOWEJ JEDNORODZINNEJ I USŁUGOWEJ
- ZL TEREN LASU

OZNACZENIA INFORMACYJNE:

- LINIE ROZGRANICZAJĄCE TERENY POZA OBSZAREM OBJĘTYM PLANEM
- [KUZ] TEREN DROGI ZBIORCZEJ
- [KD] DOJAZD, CIĄG PIESZO-JEZDNY
- WYMIAROWANIE ODLEGŁOŚCI PODANE W METRACH
- OBSZAR ZDRENOWANY
- GRANICA (KONTURU) LASU POŁOŻONEGO POZA GRANICĄ OBSZARU OBJĘTEGO PLANEM

Załącznik nr 6
do uchwały Nr XXXIV.445.2021
Rady Gminy Nadarzyn
z dnia 17 marca 2021r.

Rozstrzygnięcie o sposobie realizacji zapisanych w planie inwestycji z zakresu infrastruktury technicznej należących do zadań własnych gminy

Na podstawie art. 20 ust. 1 ustawy z dnia 27 marca 2003 r. o planowaniu i zagospodarowaniu przestrzennym (t.j. Dz. U. z 2020 r. poz. 293 z późn. zm.) Rada Gminy Nadarzyn rozstrzyga co następuje:

§ 1. Inwestycje z zakresu infrastruktury technicznej określone w planie obejmują w szczególności sprawy: gminnych dróg, wodociągów i zaopatrzenia w wodę, kanalizacji, utrzymania czystości i porządku, zaopatrzenia w energię elektryczną i ciepłą oraz gaz.

§ 2. Określa się sposób realizacji inwestycji wskazanych w par. 1:

- 1) realizacja inwestycji przebiegać będzie zgodnie z przepisami odrębnymi, w szczególności z ustawą prawo budowlane, ustawą o zamówieniach publicznych, samorządzie gminnym, gospodarce komunalnej i ochronie środowiska, finansach publicznych;
- 2) sposób realizacji inwestycji określonych w par. 1 może ulegać modyfikacji wraz z dokonującym się postępowaniem techniczno-technologicznym, zgodnie z zasadą stosowania najlepszej dostępnej techniki określonej w przepisach odrębnych z zakresu prawa ochrony środowiska, o ile nie stanowi to naruszenia ustaleń planu;
- 3) inwestycje z zakresu przesyłania i dystrybucji paliw gazowych, energii elektrycznej lub ciepła określone w par. 1 realizowane będą w sposób określony w przepisach odrębnych z zakresu prawa energetycznego.

§ 3. Finansowanie inwestycji z zakresu infrastruktury technicznej, które należą do zadań własnych gminy, ujętych w planie podlega przepisom odrębnym z zakresu finansów publicznych.

§ 4.1. Zadania w zakresie budowy dróg gminnych finansowane będą z budżetu gminy lub na podstawie porozumień z innymi podmiotami.

2. Zadania z zakresu budowy sieci wodociągowej i kanalizacji finansowane będą na podstawie przepisów z zakresu zbiorowego zaopatrzenia w wodę i zbiorowego odprowadzania ścieków, ze środków własnych przedsiębiorstwa wodociągowo-kanalizacyjnego, w oparciu o uchwalone przez Radę Gminy wieloletnie plany rozwoju i modernizacji urządzeń sieci wodociągowo-kanalizacyjnej lub w oparciu o budżet gminy.

3. Zadania z zakresu budowy sieci energetycznych i gazowych finansowane będą na podstawie przepisów z zakresu Prawa energetycznego.

Załącznik Nr 7
do Uchwały Nr XXXIV.445.2021
Rady Gminy Nadarzyn
z dnia 17 marca 2021r.

Rozstrzygnięcie o sposobie rozpatrzenia uwag wniesionych do projektu planu dla części wsi Stara Wieś w Gminie Nadarzyn – Obszary Nr I-V

Na podstawie art. 20 ust. 1 ustawy z dnia 27 marca 2003 r. o planowaniu i zagospodarowaniu przestrzennym (t.j. Dz. U. z 2020 r. poz. 293 z późn. zm.) Rada Gminy Nadarzyn rozstrzyga co następuje:

§ 1. W wyznaczonym terminie składania uwag, tj. do dnia 5 lutego 2021 r. podczas wyłożenia do publicznego wglądu projektu planu wraz z prognozą oddziaływania na środowisko w dniach od 14 grudnia 2020 r. do 15 stycznia 2021 r. nie wniesiono uwag.

§ 2. W związku z brakiem uwag, o których mowa w par. 1 nie zaszła konieczność ich rozpatrzenia.

Załącznik Nr 8 do uchwały Nr XXXIV.445.2021

Rady Gminy Nadarzyn

z dnia 17 marca 2021 r.

Zalacznik8.xml

Dane przestrzenne o obiekcie

Rada Gminy Nadarzyn na podstawie art. 67a ust. 3 i 5, ustawy z dnia 27 marca 2003 r. o planowaniu i zagospodarowaniu przestrzennym (tj. Dz. U. z 2020 r. poz. 293 ze zm.) przygotowała dane przestrzenne dla planu, które stanowią załącznik w postaci cyfrowej do uchwały.