



DZIENNIK URZĘDOWY

WOJEWÓDZTWA MAZOWIECKIEGO

Warszawa, dnia 24 lutego 2022 r.

Poz. 2153

UCHWAŁA NR L/360/2022 RADY GMINY JAKTORÓW

z dnia 10 lutego 2022 r.

w sprawie miejscowego planu zagospodarowania przestrzennego gminy Jaktorów.

Na podstawie art. 18 ust. 2 pkt. 5 ustawy z dnia 8 marca 1990 r. o samorządzie gminnym (t.j. Dz. U. z 2021 r. poz. 1372 z późn. zm), art. 20 ust. 1 i art. 36 ust. 4 ustawy z dnia 27 marca 2003 r. o planowaniu i zagospodarowaniu przestrzennym (Dz. U. z 2021r. poz. 741 z późn. zm), związku z Uchwałą Nr XXXI/209/2020 Rady Gminy Jaktorów z dnia 26 listopada 2020 r. w sprawie przystąpienia do sporządzenia miejscowego planu zagospodarowania przestrzennego fragmentu wsi Bieganów, gmina Jaktorów, stwierdzając że ustalenia niniejszego planu nie naruszają ustaleń „Studium uwarunkowań i kierunków zagospodarowania przestrzennego gminy Jaktorów” zatwierdzonego Uchwałą Nr XXX/153/2001 Rady Gminy Jaktorów z dnia 8 czerwca 2001 r. Rada Gminy Jaktorów uchwala, co następuje:

§ 1. 1. Uchwala się miejscowy plan zagospodarowania przestrzennego fragmentu wsi Bieganów, gmina Jaktorów obejmującego działki nr ewid. 228/1, 228/2.

2. Granice obszaru objętego planem oznaczone są na rysunku planu, stanowiącym załącznik nr 1 do niniejszej uchwały.

§ 2. załącznikami do uchwały są:

- 1) rysunek planu w skali 1:1000, będący integralną częścią uchwały, stanowiący załącznik nr 1 do niniejszej Uchwały;
- 2) rozstrzygnięcia dotyczące sposobu rozpatrzenia uwag do projektu planu, zgłoszonych w czasie wyłożenia projektu planu do publicznego wglądu, stanowiące załącznik nr 2 do niniejszej Uchwały;
- 3) rozstrzygnięcia dotyczące sposobu realizacji zapisanych w planie inwestycji z zakresu infrastruktury technicznej, które należą do zadań własnych gminy oraz zasady ich finansowania, stanowiące załącznik nr 3 do niniejszej Uchwały.
- 4) dane przestrzenne miejscowego planu zagospodarowania przestrzennego, zapisane w postaci elektronicznej - stanowiące załącznik nr 4 do niniejszej Uchwały.

§ 3. Na rysunku planu obowiązują następujące ustalenia:

- 1) granice obszaru objętego planem;
- 2) linie rozgraniczające tereny o różnym przeznaczeniu lub różnych zasadach zagospodarowania;
- 3) przeznaczenie terenów - określone symbolem;
- 4) nieprzekraczalne linie zabudowy ;
- 5) odległości elementów zagospodarowania planu zwymiarowane w metrach na rysunku planu;

§ 4. Ilekroć w uchwale jest mowa o:

- 1) linii rozgraniczającej tereny o różnym przeznaczeniu lub różnych zasadach zagospodarowania - oznacza to nieprzekraczalną granicę przestrzennego rozwoju przeznaczenia określonego dla danego terenu oraz określonych warunków i zasad zagospodarowania przestrzennego;
- 2) przeznaczeniu terenu - oznacza to określone dla terenu zagospodarowanie, funkcje zabudowy, oznaczone symbolem;
- 3) nieprzekraczalnej linii zabudowy - oznacza to linię regulującą zabudowę danej działki lub zespołu działek, w której mogą być umieszczane ściany budynków lub ich części bez jej przekraczania, ustalenie nie dotyczy takich elementów jak schody, balkony, okapy dachu,
- 4) terenie – należy przez to rozumieć fragment obszaru planu wydzielony liniami rozgraniczającymi dla którego określone jest przeznaczenie oraz warunki i zasady zagospodarowania oznaczone symbolem,
- 5) powierzchni biologicznie czynnej - należy przez to rozumieć teren biologicznie czynny zgodnie z przepisami odrębnymi,
- 6) miejscach do parkowania – należy przez to rozumieć stanowiska postojowe zgodnie z przepisami odrębnymi,
- 7) ustaleniu - oznacza to reguły i zasady, które muszą być przestrzegane i realizowane;
- 8) dopuszczeniu - oznacza to reguły i zasady, które mogą być realizowane;

§ 5. 1. W miejscowym planie zagospodarowania przestrzennego gminy Jaktorów, dla obszaru określonego w § 1 ustala się tereny o następującym przeznaczeniu:

- 1) **symbol MN_L** - teren zabudowy mieszkaniowej jednorodzinnej z dopuszczeniem dolesień w obrębie działki - należy przez to rozumieć utrzymanie istniejących bądź realizację nowych budynków zabudowy mieszkaniowej jednorodzinnej w interpretacji zgodnie z przepisami szczególnymi, z niezbędnymi dojazdami, dojazdami, zielenią i infrastrukturą techniczną, obiektami technicznymi, budynkami gospodarczymi i garażami, miejscami do parkowania samochodów;
- 5) **symbol WS** – teren wód powierzchniowych śródlądowych,

2. Linie rozgraniczające tereny o różnym przeznaczeniu lub różnych zasadach zagospodarowania określa załącznik nr 1 do niniejszej Uchwały.

§ 6. Zasady ochrony i kształtowania ładu przestrzennego:

- 1) usytuowanie budynków względem drogi obowiązuje według nieprzekraczalnej linii zabudowy wynoszącej 7.0 m, od linii rozgraniczającej drogi nie objętej niniejszym planem, zgodnie z rysunkiem planu, ustalenie nie dotyczy budynkowych stacji transformatorowych,
- 2) usytuowanie budynków względem linii rozgraniczającej teren o symbolu WS obowiązuje wg nieprzekraczalnej linii zabudowy wynoszącej 3.0m, zgodnie z rysunkiem planu,
- 3) ustala się minimalną powierzchnię nowo wydzielonej działki budowlanej w terenie o symbolu MN_L na 1500m²,
- 4) dopuszcza się lokalizowanie budynków gospodarczych, garażowych w odległości 1.5m od granicy działki lub bezpośrednio przy granicy działki budowlanej przy zachowaniu pozostałych ustaleń planu,
- 5) realizacja obiektów budowlanych w stosunku do sieci i urządzeń infrastruktury technicznej wymaga zachowania warunków bezpieczeństwa i prawidłowej eksploatacji linii i urządzeń, ustalonych odrębnymi przepisami.

§ 7. Zasady ochrony środowiska, przyrody i krajobrazu oraz zasady kształtowania krajobrazu:

- 1) tereny o symbolu przeznaczenia MN_L zalicza się do „terenów zabudowy mieszkaniowej jednorodzinnej”, stosownie do rodzajów terenów o dopuszczalnych poziomach hałasu w środowisku, wg przepisów odrębnych;
- 2) ustala się obowiązek pozostawienia powierzchni biologicznie czynnej - określoną dla poszczególnych terenów w % w stosunku do powierzchni działki budowlanej;
- 3) w obszarze niniejszego planu ustala się zakaz realizacji przedsięwzięć mogących znacząco oddziaływać na środowisko wg przepisów odrębnych, z wyjątkiem sieci infrastruktury technicznej i komunikacji,

4) w obszarze niniejszego planu ustala się zakaz realizacji zakładów o zwiększonym lub dużym ryzyku wystąpienia awarii przemysłowej, wg przepisów odrębnych,

§ 8. Granice terenów rozmieszczenia inwestycji celu publicznego o znaczeniu lokalnym i ponadlokalnym: w obrębie terenu objętego granicami planu nie występują tereny rozmieszczenia celu publicznego o znaczeniu lokalnym i ponadlokalnym

§ 9. Zasady ochrony dziedzictwa kulturowego i zabytków, w tym krajobrazów kulturowych oraz dóbr kultury współczesnej: w obrębie terenu objętego granicami planu nie występują obiekty objęte ochroną konserwatorską, krajobrazy kulturowe, ani dobra kultury współczesnej.

§ 10. Wymagania wynikające z potrzeb kształtowania przestrzeni publicznych - w obrębie terenu objętego granicami planu nie występują obszary, które spełniałyby rolę przestrzeni publicznych, w związku z powyższym nie ustala się wymogów wynikających z potrzeb kształtowania przestrzeni publicznej.

§ 11. Zasady kształtowania zabudowy oraz wskaźniki zagospodarowania terenów, ustalenia szczegółowe dla terenów o różnym przeznaczeniu lub różnych zasadach i warunkach zagospodarowania oraz ograniczenia w ich użytkowaniu, w tym zakaz zabudowy:

1) tereny o symbolach MN_L,

- a) przeznaczenie - teren zabudowy mieszkaniowej jednorodzinnej z dopuszczeniem dolesień w obrębie działki,
- b) zasady i warunki zagospodarowania:
 - dopuszcza się remonty i przebudowę istniejących obiektów budowlanych,
 - dopuszcza się rozbudowę i nadbudowę istniejących obiektów budowlanych, zgodnie z parametrami określonymi dla terenu,
 - maksymalna wysokość budynków mieszkalnych jednorodzinnych 12.0m,
 - maksymalna wysokość budynków garażowych i gospodarczych 6.0m,
 - dachy budynków o nachyleniu połąci do 15° - 45°,
 - powierzchnia zabudowy maksymalnie 20% powierzchni działki budowlanej,
 - powierzchnia biologicznie czynna minimum 70% powierzchni działki budowlanej,
 - minimalna intensywność zabudowy 0.02 powierzchni działki budowlanej,
 - maksymalna intensywność zabudowy 0.4 powierzchni działki budowlanej,

2) teren o symbolu WS,

- a) przeznaczenie – teren wód powierzchniowych śródlądowych,
- b) zasady i warunki zagospodarowania:
 - istniejący rów wg rysunku planu,
 - zakaz zabudowy z wyjątkiem urządzeń wodnych,
 - dopuszcza się przebieg infrastruktury technicznej,
 - dopuszcza się lokalizację przepustów i przejazdów,
 - dopuszcza się przekrycie rowu.

§ 12. Granice i sposoby zagospodarowania terenów lub obiektów podlegających ochronie, na podstawie odrębnych przepisów, terenów górniczych, a także obszarów szczególnego zagrożenia powodzią, obszarów osuwania się mas ziemnych, krajobrazów priorytetowych określonych w audycie krajobrazowym oraz w planach zagospodarowania przestrzennego województwa:

w obszarze planu nie występują tereny i obiekty podlegające ochronie, na podstawie przepisów odrębnych, tereny górnicze, a także obszary szczególnego zagrożenia powodzią, obszary osuwania się mas ziemnych, obiekty objęte ochroną konserwatorską, ani dobra kultury współczesnej, w związku z czym nie określa się ich granic i sposobów zagospodarowania. Ze względu na niesporządzony audyt krajobrazowy brak jest informacji

o występowaniu krajobrazów priorytetowych w obszarze planu. W obszarze nie wyznacza się przestrzeni publicznych i wobec tego nie określa się wymogów wynikających z potrzeb kształtowania przestrzeni publicznej.

§ 13. Szczegółowe zasady i warunki scalania i podziału nieruchomości objętych planem miejscowym:

- 1) minimalna wielkość nowo tworzonych działek powstała w wyniku scalenia i podziału powinna wynosić w terenach o symbolu MN_L 1500m²,
- 2) szerokość frontu nowo tworzonych działek nie mniejsza niż 18m,
- 3) kąt położenia granic nowo tworzonych działek w stosunku do pasa drogowego ustala się na 45° - 135°.

§ 14. Zasady modernizacji, rozbudowy i budowy systemów komunikacji i infrastruktury technicznej.

1) Komunikacja:

- a) powiązanie układu komunikacyjnego na obszarze objętym planem z zewnętrznym układem odbywa się poprzez drogę publiczną nie objętą niniejszym planem, która posiadają dalszy przebieg na terenie gminy.
- b) ustala się dostępność i obsługę komunikacyjną obszaru poprzez :
 - drogę publiczną klasy dojazdowej przylegającą do terenu nie objętą niniejszym planem,
 - drogi wewnętrzne nie określone niniejszym planem o minimalnej szerokości 8m,
- c) potrzeby w zakresie miejsc do parkowania samochodów powinny być zapewnione w obrębie działki budowlanej w ilości: min.1 miejsce/lokal (w tym wlicza się również miejsce do parkowania w garażu),
- d) realizacja miejsc do parkowania dla pojazdów zaopatrzonych w kartę parkingową - w miejscach przeznaczonych na postój pojazdów w obrębie dróg/ulic publicznych oraz w granicach "strefy ruchu" lub "strefy zamieszkania" utworzonych na podstawie przepisów odrębnych - wg minimalnego wskaźnika zawartego w przepisach odrębnych.

2) Infrastruktura techniczna - ustalenia ogólne:

- a) utrzymuje się istniejącą infrastrukturę techniczną w dotychczasowej lokalizacji z możliwością jej przebudowy, przełożenia (zmiany przebiegu), rozbudowy, ewentualnej rozbiórki oraz budowę nowych sieci i urządzeń infrastruktury technicznej podyktowanej warunkami technicznymi i docelowym zapotrzebowaniem, przy zachowaniu pozostałych ustaleń i warunków planu,
- b) do projektowanych obiektów budowlanych od istniejących sieci i urządzeń infrastruktury technicznej należy zachować odległości zgodnie z przepisami odrębnymi;
- c) powiązania układu sieci infrastruktury technicznej na obszarze objętym planem z zewnętrznym układem odbywa się poprzez istniejące w obszarze sieci infrastruktury technicznej, które posiadają dalszy przebieg na terenie gminy i powiązane są z gminnym systemem uzbrojenia terenu,
- d) realizacja obiektów budowlanych w stosunku do sieci i urządzeń infrastruktury technicznej wymaga zachowania warunków bezpieczeństwa i prawidłowej eksploatacji linii i urządzeń, ustalonych przepisami odrębnymi i Polska Normą;

3) Zaopatrzenie w wodę z istniejącej i projektowanej sieci wodociągowej o średnicy rur minimum 50mm zasilanej z istniejącego systemu gminnego zaopatrywanego ze stacji uzdatniania wody,

4) Odprowadzenie ścieków:

- a) ustala się zakaz odprowadzania ścieków komunalnych wprost do gruntu lub do cieków powierzchniowych;
- b) ustala się, że ścieki komunalne będą odprowadzane do istniejącej i projektowanej sieci kanalizacji sanitarnej o średnicy rur minimum 50mm z odprowadzeniem do oczyszczalni ścieków;
- c) do czasu realizacji sieci sanitarnej odprowadzenie ścieków zgodnie z przepisami odrębnymi,,
- d) dopuszcza się odprowadzenie do gruntu wód opadowych i roztopowych z dachów budynków i terenów utwardzonych, które zgodnie z przepisami nie wymagają oczyszczenia;

e) ustala się, że odprowadzenie wód opadowych i roztopowych z dachów budynków i terenów utwardzonych wymaga takiego ukształtowania terenu, by nie następowało zalewanie terenów sąsiednich.

5) Zaopatrzenie w energię elektryczną:

- a) ustala się zaopatrzenie w energię elektryczną z istniejących sieci elektroenergetycznych średniego i niskiego napięcia i kablowych lub projektowanych sieci elektroenergetycznych oraz z istniejących lub projektowanych stacji transformatorowych ,
- b) dopuszcza się remont i przebudowę sieci i urządzeń elektroenergetycznych zgodnie z docelowym zapotrzebowaniem oraz lokalizację nowych stacji transformatorowych przy zapewnieniu dostępności od ulicy kołowej publicznej lub wewnętrznej,
- c) dopuszcza się instalacje odnawialnych źródeł energii o mocy do 100 kW z wyłączeniem instalacji wykorzystujących energię wiatru o mocy powyżej 50 kW.

6) Telekomunikacja:

obsługa w zakresie telekomunikacji w oparciu o sieć telekomunikacyjną istniejącą i projektowaną oraz możliwość lokalizacji inwestycji celu publicznego z zakresu łączności publicznej, zgodnie z przepisami odrębnymi.

- 7) Zaopatrzenie w gaz - zasilanie w gaz w oparciu o projektowaną sieć gazową wykonaną z materiałów dopuszczonych do stosowania o średnicy rur minimum 20mm oraz w oparciu o indywidualne rozwiązania, zgodnie z przepisami odrębnymi.
- 8) Zaopatrzenie w energię ciepłą: ustala się zaopatrzenie w ciepło w oparciu o indywidualne źródła ciepła, wytwarzające energię ciepłą z energii elektrycznej, gazu, oleju opałowego oraz innych paliw i nośników energii spełniających obowiązujące normy, z wykluczeniem wysokoemisyjnych źródeł ciepła. Instalacje, w których następuje spalanie paliw i ich eksploatacja zgodnie z przepisami odrębnymi.
- 9) Gospodarka odpadami w zakresie wytwarzania odpadów, ich magazynowania zgodnie z przepisami odrębnymi.

§ 15. Sposób i termin tymczasowego zagospodarowania, urządzenia i użytkowania terenu

- 1) dopuszcza się jako tymczasowe zagospodarowanie utrzymanie istniejącego stanu użytkowania do czasu zagospodarowania terenu zgodnie z przeznaczeniem;
- 2) nie określa się terminu, do którego zagospodarowanie, urządzenie i użytkowanie terenu może być wykonywane.

§ 16. Traci moc: Uchwała Nr LI/375/2006 Rady Gminy Jaktorów z dnia 25 września 2006r. w sprawie miejscowego planu zagospodarowania przestrzennego gminy Jaktorów dotyczącego wsi Bieganów w zakresie terenu objętego niniejszym planem.

§ 17. Określa się stawkę procentową służącą naliczaniu opłaty z tytułu wzrostu wartości nieruchomości spowodowanego uchwaleniem planu dla terenu o symbolu MN_L w wysokości 15%, dla pozostałych terenów w wysokości – 0%.

§ 18. Uchwała wchodzi w życie po upływie 14 dni od dnia ogłoszenia w Dzienniku Urzędowym Województwa Mazowieckiego i podlega publikacji na stronie internetowej Gminy Jaktorów.

Przewodniczący Rady Gminy
Mirosław Byczak




MIEJSCOWY PLAN ZAGOSPODAROWANIA PRZESTRZENNEGO FRAGMENTU WSI BIEGANÓW GMINA JAKTORÓW, OBEJMUJĄCEGO DZIAŁKI NR EWID. 228/1, 228/2

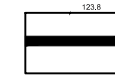
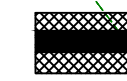
RYSUNEK PLANU

Załącznik Nr 1 do uchwały nr L/360/2022 Rady Gminy Jaktorów z dnia 10 lutego 2022 roku




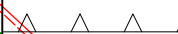


skala 1 : 1000

WYRYS Z RYSUNKU STUDIUM UWARUNKOWAŃ I KIERUNKÓW ZAGOSPODAROWANIA PRZESTRZENNEGO GMINY JAKTORÓW



 granica obszaru objętego planem
 tereny zabudowy mieszkaniowej jednorodzinnej z dopuszczeniem doleśń w obrębie działki

OZNACZENIA PLANU

	granica obszaru objętego planem
	linie rozgraniczające tereny o różnym przeznaczeniu lub różnych zasadach zagospodarowania
	nieprzekraczalne linie zabudowy
	odległości elementów zagospodarowania z wymiarowane w metrach na rysunku planu
	teren zabudowy mieszkaniowej jednorodzinnej z dopuszczeniem doleśń w obrębie działki
	teren wód powierzchniowych, śródgodowych

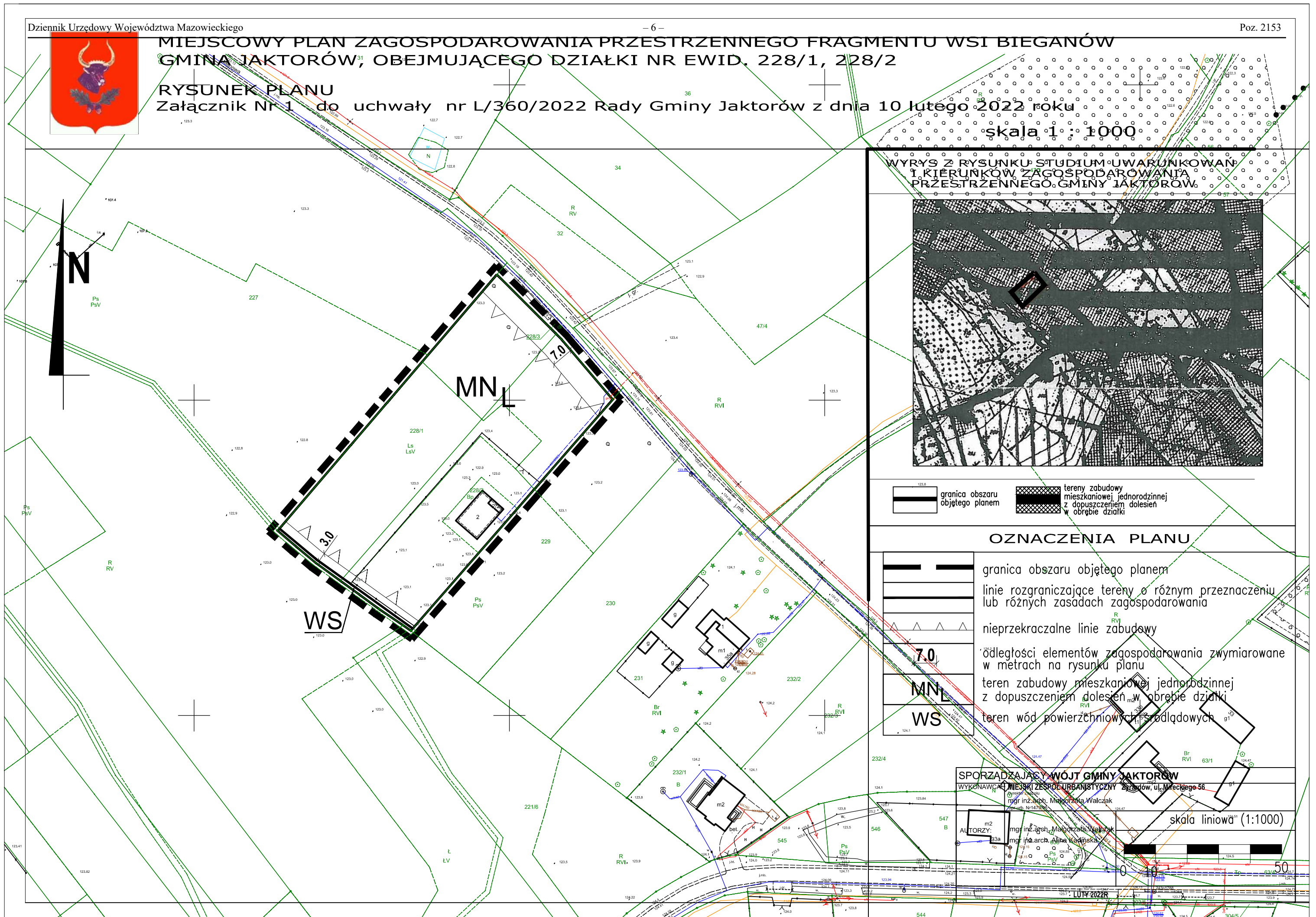
SPORZĄDZAJĄCY WOJTY GMINY JAKTORÓW
WYKONAWCĄ MIEJSKI ZESPÓŁ URBANISTYCZNY Jaktorów, ul. Mirceckiego 56

AUTORZY:
mgr inż. arch. Małgorzata Walczak
mgr inż. arch. Alina Kadzińska

skala liniowa (1:1000)



LUTY 2022R



Załącznik nr 2
do uchwały nr L/360/2022
Rady Gminy Jaktorów
z dnia 10 lutego 2022 r.

Rozstrzygnięcia dotyczące uwag zgłoszonych w czasie wyłożenia do publicznego wglądu projektu miejscowego planu zagospodarowania przestrzennego fragmentu wsi Bieganów, gmina Jaktorów obejmującego działki nr ewid. 228/1, 228/2.

Projekt miejscowego planu zagospodarowania przestrzennego dla fragmentu wsi Bieganów, gm. Jaktorów wyłożony był do publicznego wglądu w dniach: 18.08.2021 r. - 8.09.2021 r. Uwagi przyjmowane były do dnia 22.09.2021 r. W tym okresie nie zgłoszono uwag do przedmiotowego projektu planu miejscowego.

**Załącznik nr 3
do uchwały nr L/360/2022
Rady Gminy Jaktorów
z dnia 10 lutego 2022 r.**

Sposób realizacji zapisanych w miejscowym planie zagospodarowania przestrzennego fragmentu wsi Bieganów, gmina Jaktorów obejmującego działki nr ewid. 228/1, 228/2, inwestycji z zakresu infrastruktury technicznej, które należą do zadań własnych gminy oraz zasady ich finansowania.

1. Sposób realizacji zadań z zakresu infrastruktury technicznej należących do zadań własnych gminy zapisanych w ustaleniach miejscowego planu zagospodarowania przestrzennego.

1.1 Plan dopuszcza przebudowę, zmianę przebiegu, rozbudowę, ewentualną rozbiórkę oraz budowę nowych sieci i urządzeń infrastruktury technicznej podyktowanej warunkami technicznymi i docelowym zapotrzebowaniem, przy zachowaniu pozostałych ustaleń i warunków planu.

1.2 Za podstawę realizacji zadań, należących do zadań własnych Gminy, należy przyjąć budżet Gminy opracowywany na kolejne lata, zatwierdzony w trybie uchwały Rady Gminy.

1.3 Terminy przystąpienia i zakończenia realizacji zadań z zakresu infrastruktury technicznej, ustalane będą wg kryteriów i zasad przyjętych przy opracowywaniu budżetu Gminy na lata kolejne oraz wynikać będą z planów inwestycyjnych Gminy.

2. Zasady finansowania zadań z zakresu infrastruktury technicznej należących do zadań własnych gminy zapisanych w ustaleniach miejscowego planu zagospodarowania przestrzennego.

2.1 Finansowanie kosztów ponoszonych przy realizacji zadań odbywać się będzie przy pełnym lub częściowym udziale środków budżetu Gminy.

Załącznik Nr 4 do uchwały Nr L/360/2022

Rady Gminy Jaktorów

z dnia 10 lutego 2022 r.

Zalacznik4.gml

Dane przestrzenne, o których mowa w art. 67a ust. 3 i 5 ustawy z dnia 27 marca 2003 r. o planowaniu i zagospodarowaniu przestrzennym (j.t. Dz.U. z 2020 r. poz. 293 z późn. zm.) ujawnione zostaną po kliknięciu w ikonę